



# つくすま

TsukuSma

iOS版 / Android版

行政情報をいつでもどこでも誰でも使いやすく

つくば市からのさまざまなお知らせをタイムリーに受け取れる  
シンプルで使いやすいアプリです。今後、市民によるレポート  
機能や各種申請システムとの連携等、機能の充実を図ります。

「パッと見られて」「すぐ気づく」「ほしい情報だけ受け取れる」

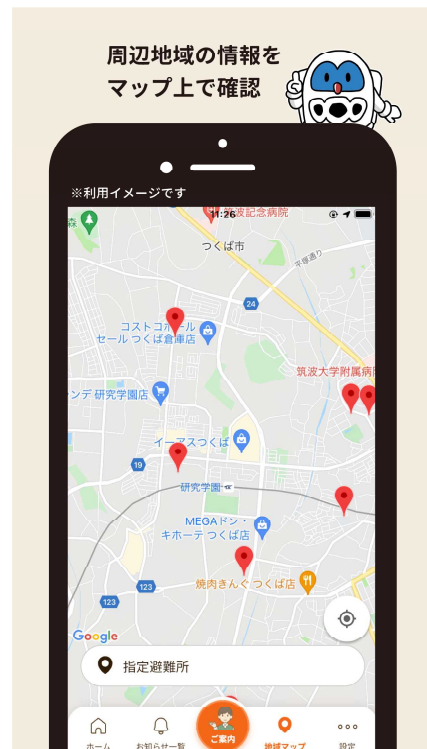
## プッシュ通知



## 手続きナビ



## マップ



子育て、防災・防犯など、情報の種類を選び、必要な情報を受け取れる「プッシュ配信」「手続きナビ」「マップ」の3つの基本機能があり、アプリの多言語表示（英語、中国語、韓国語）が可能です。  
お住まいの地区や年代、家族構成などの情報を入力（任意）すると、その属性に応じた情報をお伝えします。

### アプリのダウンロード

App StoreまたはGoogle Playで「つくすま」を検索、またはQRコードよりアクセスして、ダウンロードしてください。

※ご利用にはGoogleアカウントでのログインが必要です。Googleアカウントをお持ちでない方は新規作成してください。

つくすま



つくすま

詳細・最新情報はこちら▶  
(つくば市ホームページ)



### お問い合わせ

つくば市スマートシティ戦略課

〒305-8555 茨城県つくば市研究学園1-1-1  
電話: 029-883-1111 (平日8:30-17:15)

## 受け取る情報の種類を選ぶ



受信する情報の種類を選べます。いつでも変更可能です。

※つくば市から大事なお知らせがある場合、アプリ利用者全員にプッシュ配信します。



## 多言語で表示

アプリの言語表示を4か国語から選べます。  
(日本語、英語、中国語(簡体字)、韓国語)



### <多言語で配信する情報の内容>

市のホームページやSNSで発信してきた、外国人居住・在勤者向けの各言語による情報発信を基本に、これまで日本語のみでご案内してきた情報について、機械翻訳した文面を内容に応じて配信する予定です。

※機械翻訳ツールの精度の都合、表記や訳文が適切・正確ではない場合がございます。あくまでご参考としてご利用ください。(機械翻訳の場合はマークが表示されます)

## 地図で探す・調べる

表示したい情報の種類を選び、地図表示できます。今まで使ったことがない方でも、直感的にお使いいただけるよう、シンプルにつくりとなっています。

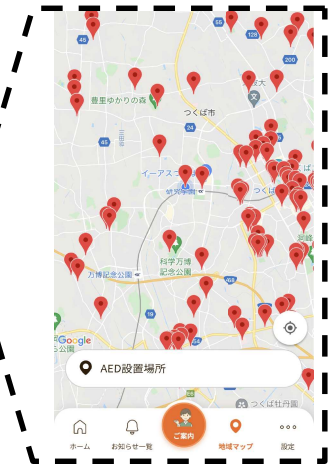
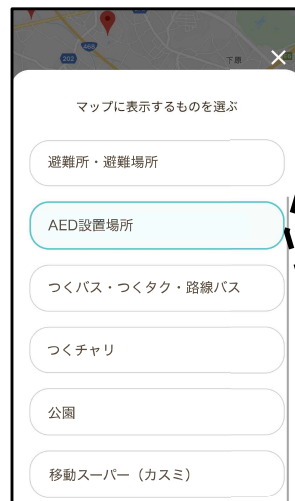
表示できる情報を拡充していきます。

### <種類の例>

- 避難所・避難場所
- AED設置箇所
- つくバス、つくタク、つくチャリ
- 公園
- 移動スーパー(カスミ)等



※マップは「Googleマップ」の機能を利用しています。経路検索など高度な検索機能は専用アプリをお使いください。



赤いピンで表示され、ピンをタップすると建物名などの情報を表示

## つくば市が独自の自治体サービスアプリを始めたことには理由があります。

初めてアプリを使う方、SNSアプリを使わない方にも安心してご利用いただけること、普段から各SNSアプリをお使いの方には併用いただくことを前提に開発を行いました。今後、国の「スーパーシティ」に指定されたつくば市のスマートシティ推進事業で導入する様々なサービスをワンストップで操作するアプリとしても活用していく予定です。

市ホームページの情報量が多く、探すのが大変

市役所に行かずにスマホで手続きしたい

生活圏であるつくば市の情報だけを知りたい

様々な予約システムをアプリにまとめてほしい

## こんなお声や課題にも、これから順次対応していきます！

一般のSNSアプリを使わない、子供に使わせたくない

民間のアプリで自分の情報がどう使われているか心配

スマホの使い方がわからず、アプリも活用していない

今後の国のDX化で実現するサービスを利用したい

# 「つくスマ」基本情報、エリア（地区）について

補足資料



アプリ初回起動時の基本情報設定、エリア（地区）は、左図のとおり、ごみ収集地区区分5つとなります。

お住まいの地区がどこに該当するかは、以下の地区と町名の対応表をご覧ください。

地区		町名
北地区	旧筑波	明石、安食、池田、泉、磯部、臼井、漆所、大形、大貫、小沢、小田、上大島、上菅間、神郡、北太田、君島、国松、小泉、高野原新田、小和田、下大島、杉木、田中、田水山、筑波、作谷、寺具、中菅間、沼田、平沢、北条、洞下、水守、山木、山口、和台、和台原
	旧大穂	大砂、大曽根、長高野、鹿島台、要、佐、篠崎、玉取、筑穂、西高野、蓮沼、花畑、前野、南原、吉沼、若森
	旧豊里	今鹿島、上郷、上里、高野、木俣、酒丸、田倉、土田、手子生、東光台、遠東、豊里の杜、中東原新田、沼崎、野畑、百家
西地区A	旧谷田部	赤塚、新井、新牧田、飯田、市之台、稲岡、今泉、榎戸、大白裕、鬼ヶ窪、小野川、面野井、梶内、片田、葛城根崎、香取台、上萱丸、かみかわ、上河原崎、上原、上横場、苅間、観音台、北中島、北中妻、高野台、小白裕、境田、境松、島、島名、下萱丸、下河原崎、下原、下別府、下横場、陣場、諏訪、平、高須賀、高田、鷹野原、高山、高良田、館野、手代木、台町、中内、中野、中別府、鍋沼新田、西大沼、西大橋、西岡、西栗山、根崎、花島新田、羽成、原、万博公園西、東丸山、古館、真瀬、松野木、水堀、緑が丘、みどりの、みどりの中央、みどりの南、みどりの東、南中妻、柳橋、谷田部、山中
西地区B	旧谷田部	稲荷前、小野崎、学園の森、学園南、春日、研究学園、西郷、下平塚、西平塚、二の宮、東、東新井、東平塚、松代
東地区	旧桜	吾妻、天久保、上野、上ノ室、梅園、大、上境、上広岡、吉瀬、倉掛、栗原、金田、妻木、栄、桜、さくらの森、大角豆、柴崎、下広岡、松栄、千現、竹園、中根、並木、花園、花室、春風台、東岡、古来、松塚、横町、流星台
南地区	旧荳崎	あしび野、天宝喜、池向、稲荷原、梅ヶ丘、大井、大舟戸、小荳、上岩崎、荳崎、九万坪、駒込、小山、桜が丘、下岩崎、自由ヶ丘、城山、菅間、高崎、高見原、中山、西大井、泊崎、樋の沢、富士見台、房内、宝陽台、細見、牧園、明神、森の里、六斗、若栗、若葉