

令和5年(2023年)7月28日

関係区会の皆様

つくば市都市計画部都市計画課長

緑視率調査業務に関するお知らせ

日頃から、本市行政の推進に多大なる御理解と御支援を賜り、厚くお礼申し上げます。

本市におきましては、筑波研究学園都市建設から続く緑豊かな都市環境の継承を目的に、公務員宿舎跡地における地区計画の効果や今後の緑化施策検討の基礎資料とするため、令和3年度から住宅市街地内の沿道部における緑視率（人の目に見える緑の割合）の測定を行ってきました。

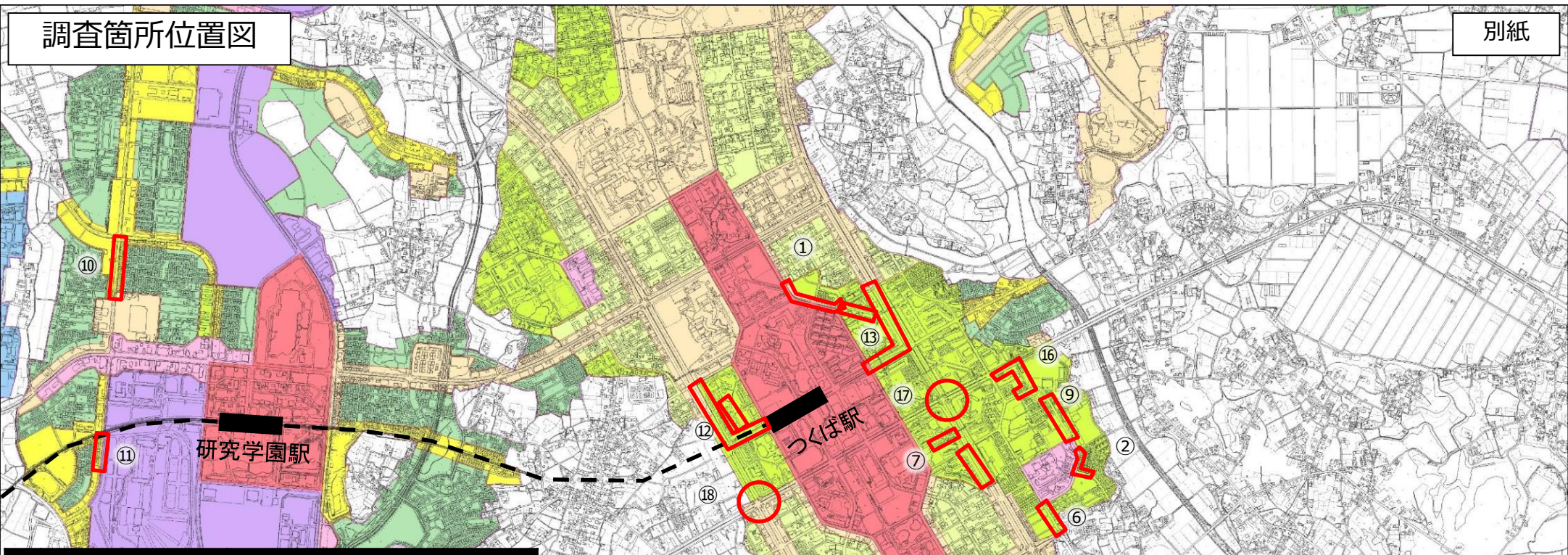
今年度におきましては、業務委託により下記のとおり当該調査を実施することとなりましたので、お知らせいたします。なお、調査に関する御不明点につきましては、下記連絡先までお問合せいただきますようお願いいたします。

記

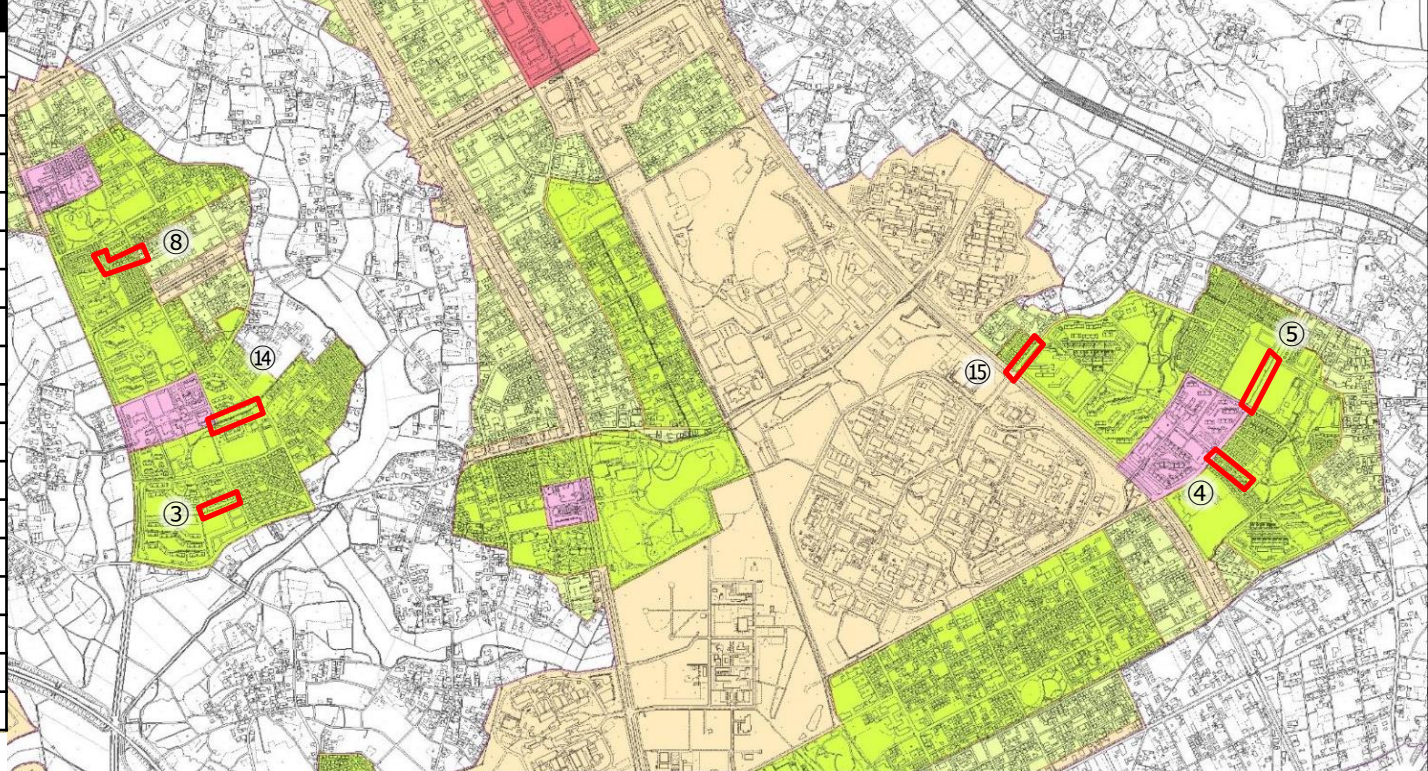
- 1 日時 令和5年8月7日から9月1日ごろまで（別紙記載の期間中各地区1日程度。天候により期間が延長となる可能性があります。）
- 2 作業内容 地区沿道での街路景観の写真撮影
- 3 作業範囲 別紙調査箇所位置図のとおり
- 4 作業者 株式会社ミカミ（つくば市委託事業者）
- 5 その他 撮影は身分証を携帯した委託事業者が周辺の交通状況を確認し、安全を確保したうえで行います。
撮影した写真については本業務にのみ使用するものとし、HP等での一般公開は行いません。

【問合せ先】

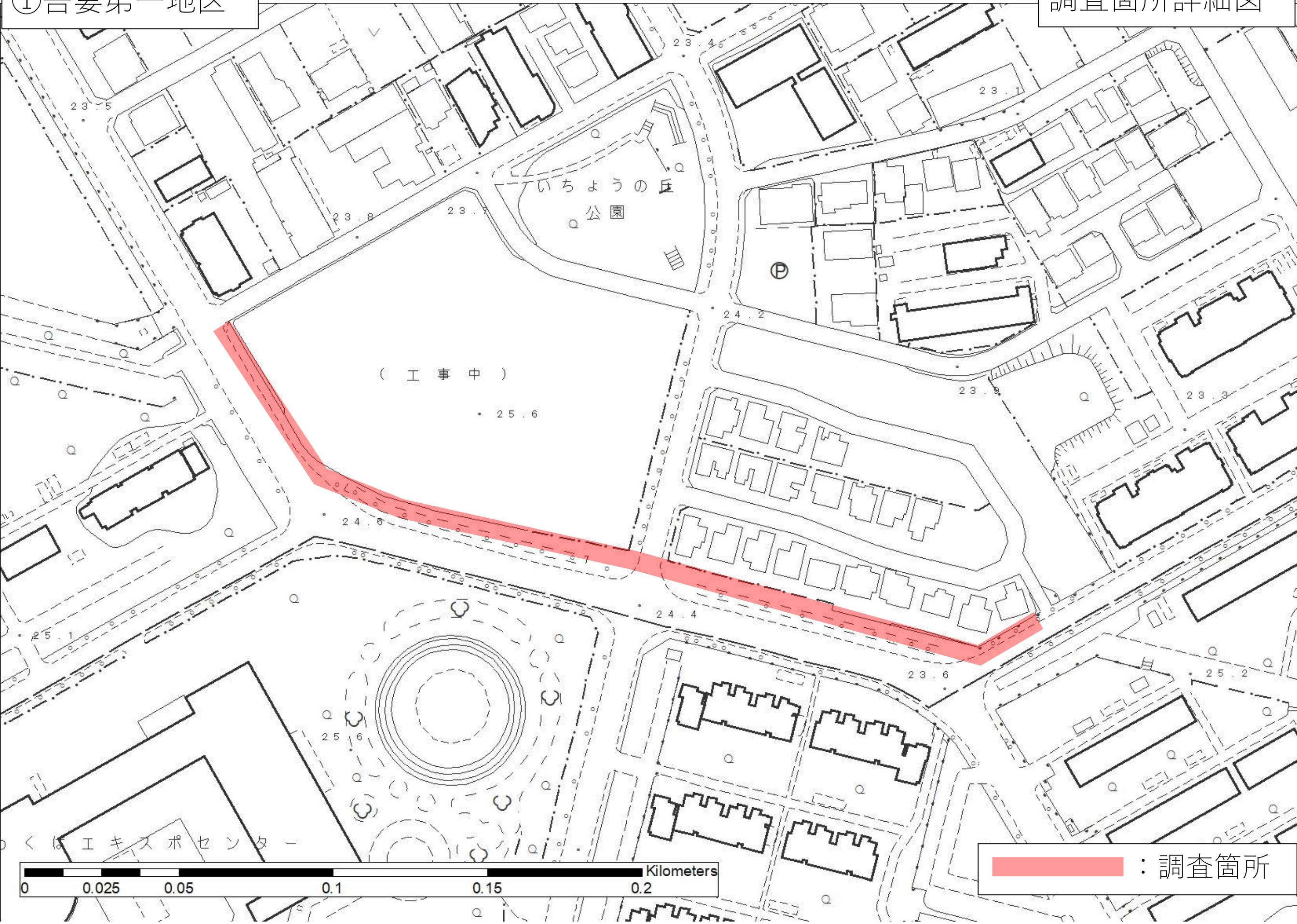
つくば市都市計画部都市計画課
担当：中島、風見
電話：029-883-1111（内線3260）




名称	撮影箇所	撮影期間※
①	吾妻第一地区 市道沿い	8/28～9/1
②	竹園第二地区 市道沿い	8/21～25
③	松代第一地区 ペDESTリアンデッキ沿い	8/7～10
④	並木第三地区 ペDESTリアンデッキ沿い	8/14～18
⑤	並木第一地区 市道沿い	8/14～18
⑥	竹園第五地区 市道沿い	8/14～18
⑦	竹園第六地区 ペDESTリアンデッキ沿い	8/28～9/1
⑧	松代三丁目地内	ペDESTリアンデッキ沿い 8/7～10
⑨	竹園三丁目地内①	市道沿い 8/21～25
⑩	研究学園四丁目地内	市道沿い 8/7～10
⑪	学園南一丁目地内	市道沿い 8/7～10
⑫	吾妻第四地区	県道&ペDESTリアンデッキ沿い 7/24～28
⑬	吾妻第三地区	県道&ペDESTリアンデッキ沿い 8/1～4
⑭	松代第二地区	ペDESTリアンデッキ沿い 8/7～10
⑮	並木二丁目地内	県道&市道沿い 8/14～18
⑯	竹園三丁目地内②	市道&県道沿い 8/21～25
⑰	東大通り×土浦学園線交差点	交差点 8/1～4
⑱	西大通り×土浦学園線交差点	交差点 7/24～28



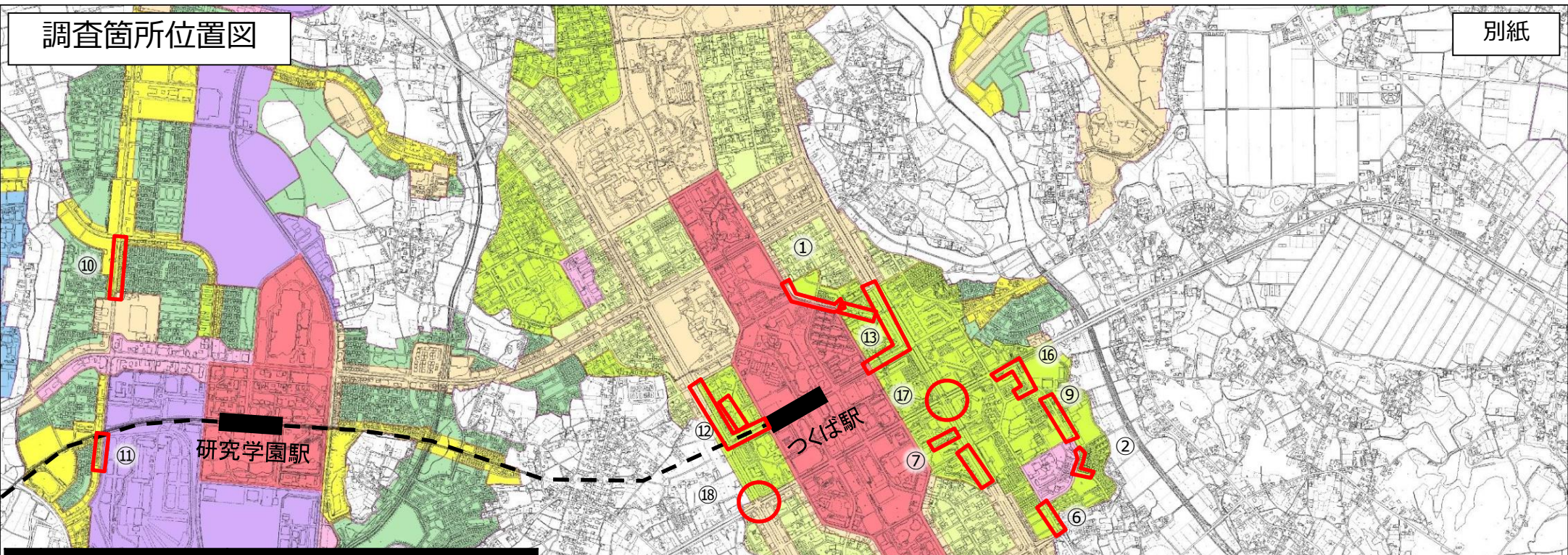
※原則9月1日までに撮影を完了するが、天候により撮影ができない場合を踏まえ最長9月29日まで延長予定



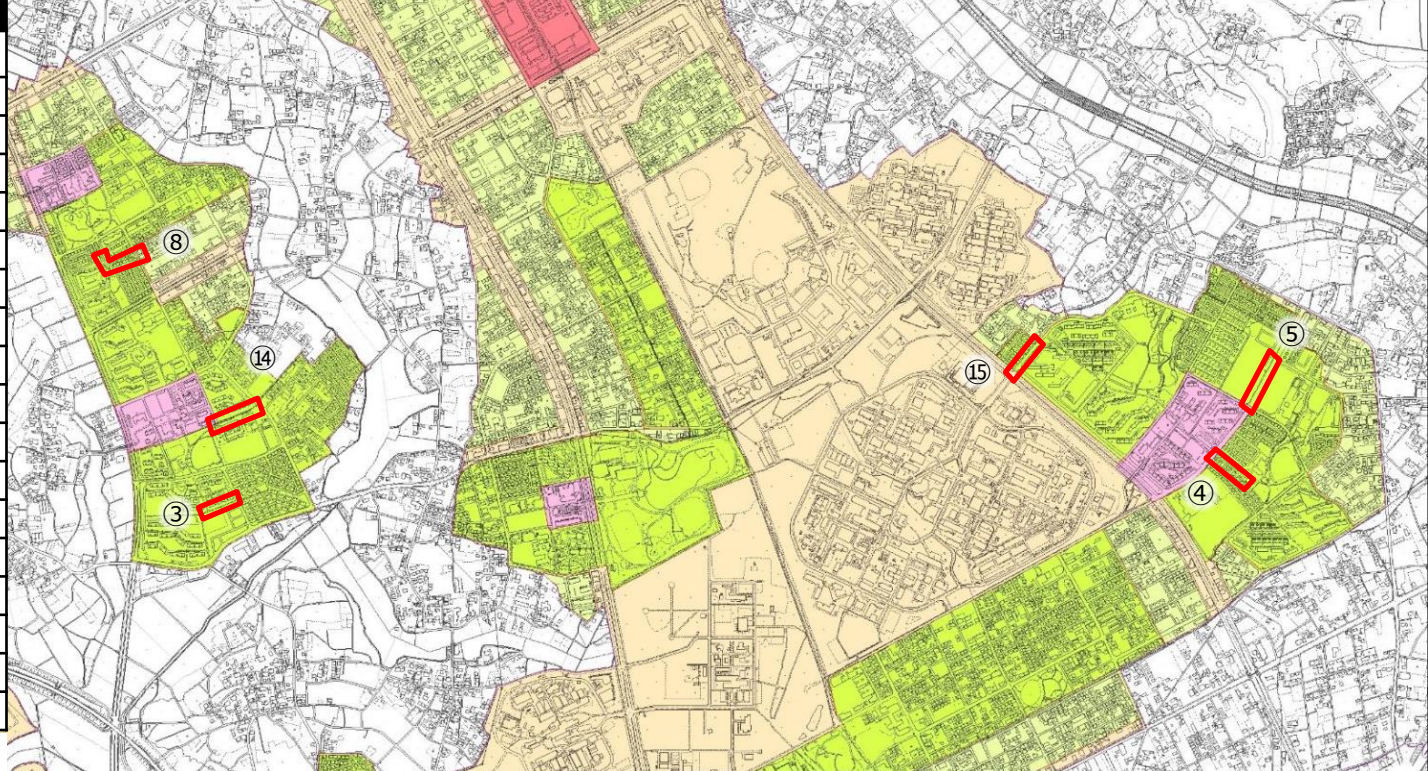
くはエキスポセンター




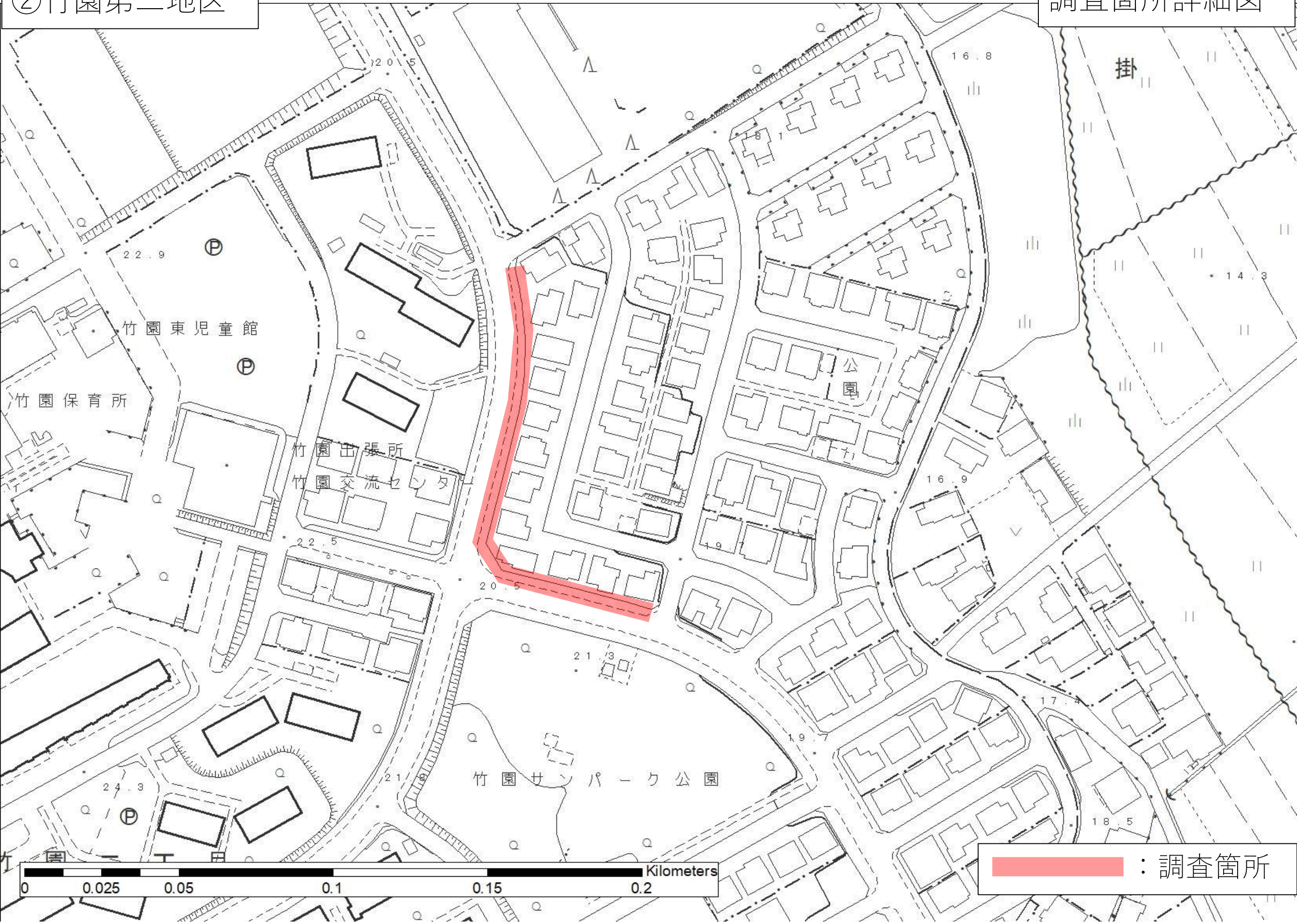
：調査箇所



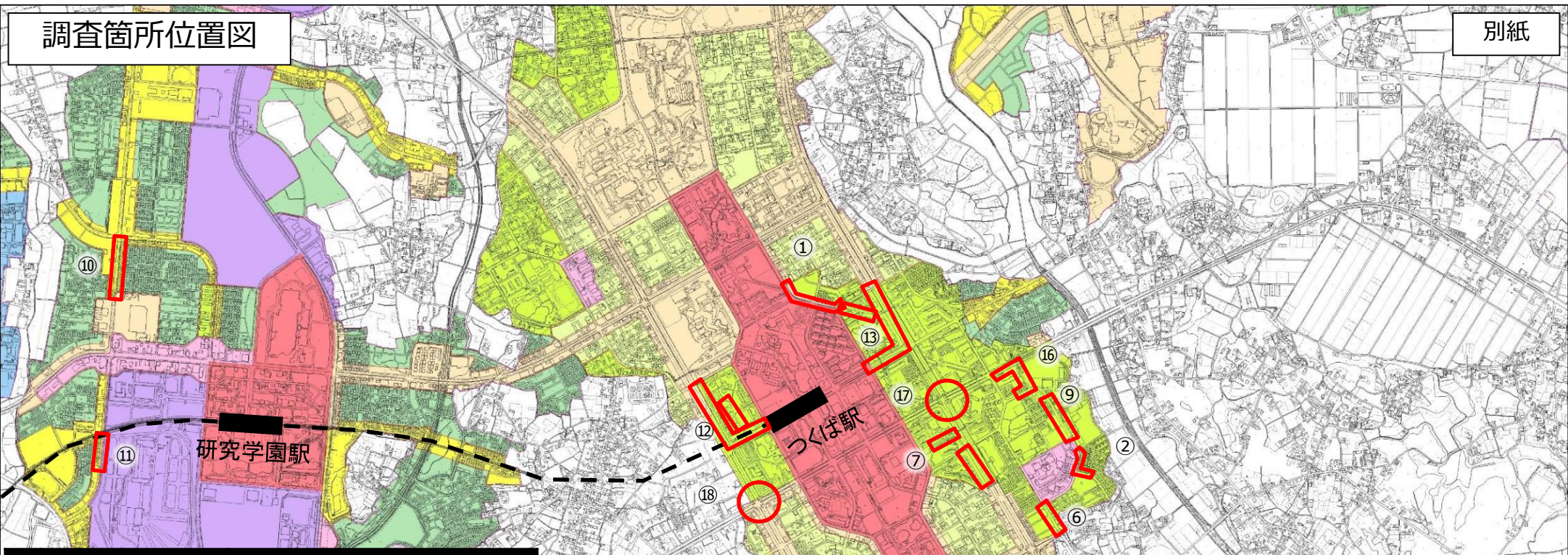
名称	撮影箇所	撮影期間※
①	吾妻第一地区 市道沿い	8/28～9/1
②	竹園第二地区 市道沿い	8/21～25
③	松代第一地区 ペDESTリアンデッキ沿い	8/7～10
④	並木第三地区 ペDESTリアンデッキ沿い	8/14～18
⑤	並木第一地区 市道沿い	8/14～18
⑥	竹園第五地区 市道沿い	8/14～18
⑦	竹園第六地区 ペDESTリアンデッキ沿い	8/28～9/1
⑧	松代三丁目地内	ペDESTリアンデッキ沿い 8/7～10
⑨	竹園三丁目地内①	市道沿い 8/21～25
⑩	研究学園四丁目地内	市道沿い 8/7～10
⑪	学園南一丁目地内	市道沿い 8/7～10
⑫	吾妻第四地区	県道&ペDESTリアンデッキ沿い 7/24～28
⑬	吾妻第三地区	県道&ペDESTリアンデッキ沿い 8/1～4
⑭	松代第二地区	ペDESTリアンデッキ沿い 8/7～10
⑮	並木二丁目地内	県道&市道沿い 8/14～18
⑯	竹園三丁目地内②	市道&県道沿い 8/21～25
⑰	東大通り×土浦学園線交差点	交差点 8/1～4
⑱	西大通り×土浦学園線交差点	交差点 7/24～28



※原則9月1日までに撮影を完了するが、天候により撮影ができない場合を踏まえ最長9月29日まで延長予定



：調査箇所

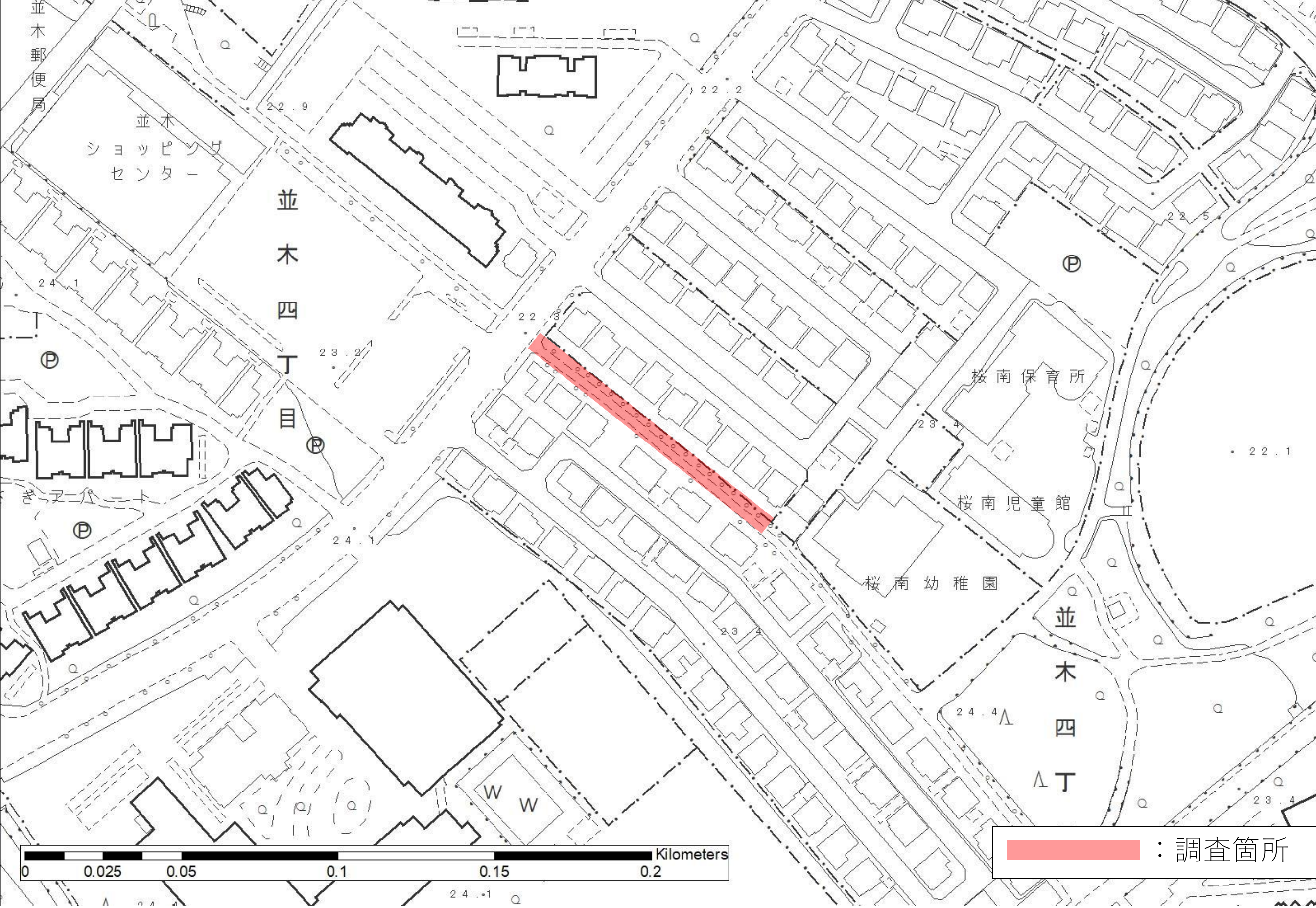


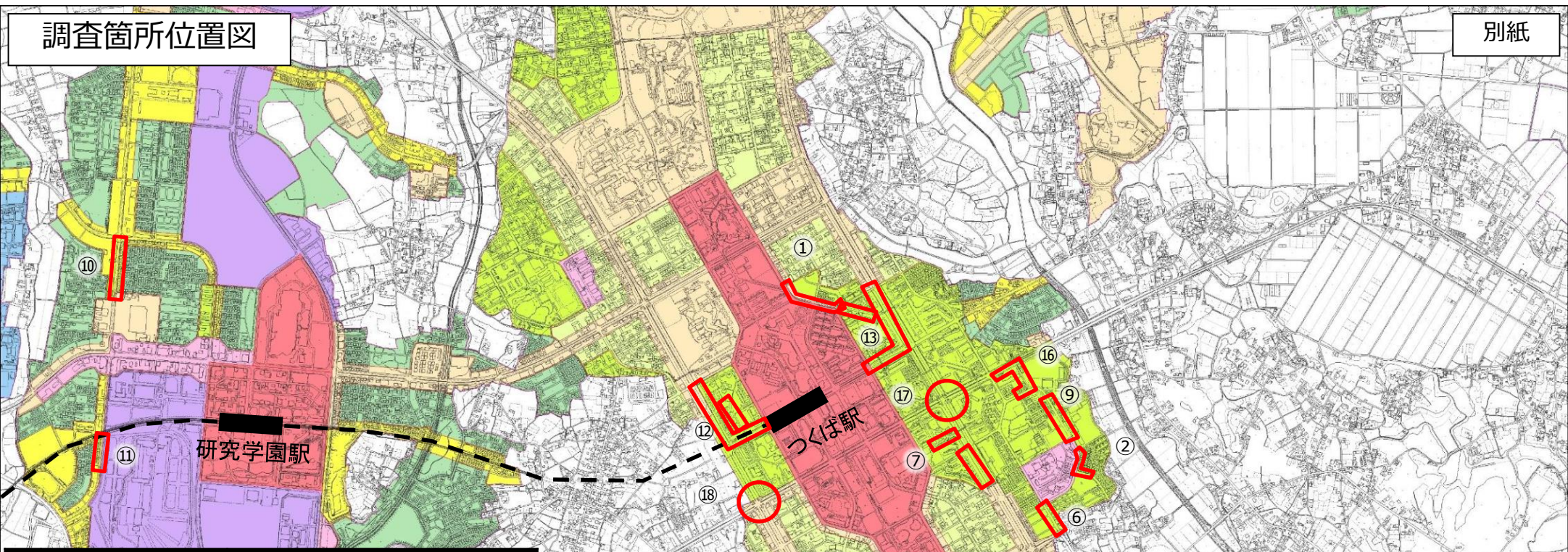
名称	撮影箇所	撮影期間※
①	吾妻第一地区 市道沿い	8/28～9/1
②	竹園第二地区 市道沿い	8/21～25
③	松代第一地区 ペDESTリアンデッキ沿い	8/7～10
④	並木第三地区 ペDESTリアンデッキ沿い	8/14～18
⑤	並木第一地区 市道沿い	8/14～18
⑥	竹園第五地区 市道沿い	8/14～18
⑦	竹園第六地区 ペDESTリアンデッキ沿い	8/28～9/1
⑧	松代三丁目地内	8/7～10
⑨	竹園三丁目地内①	8/21～25
⑩	研究学園四丁目地内	8/7～10
⑪	学園南一丁目地内	8/7～10
⑫	吾妻第四地区 県道&ペDESTリアンデッキ沿い	7/24～28
⑬	吾妻第三地区 県道&ペDESTリアンデッキ沿い	8/1～4
⑭	松代第二地区 ペDESTリアンデッキ沿い	8/7～10
⑮	並木二丁目地内 県道&市道沿い	8/14～18
⑯	竹園三丁目地内② 市道&県道沿い	8/21～25
⑰	東大通り×土浦学園線交差点	8/1～4
⑱	西大通り×土浦学園線交差点	7/24～28

※原則9月1日までに撮影を完了するが、天候により撮影ができない場合を踏まえ最長9月29日まで延長予定

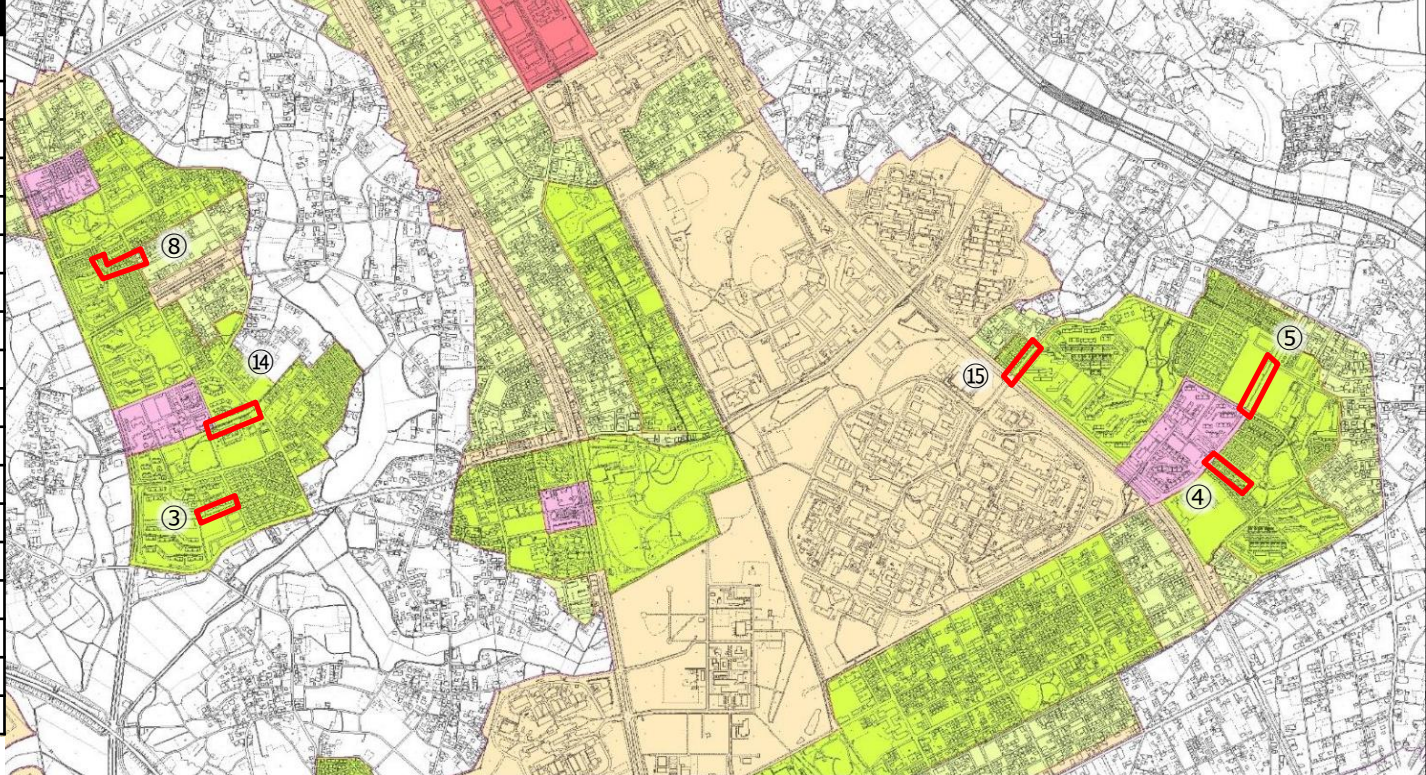
④並木第三地区

調査箇所詳細図

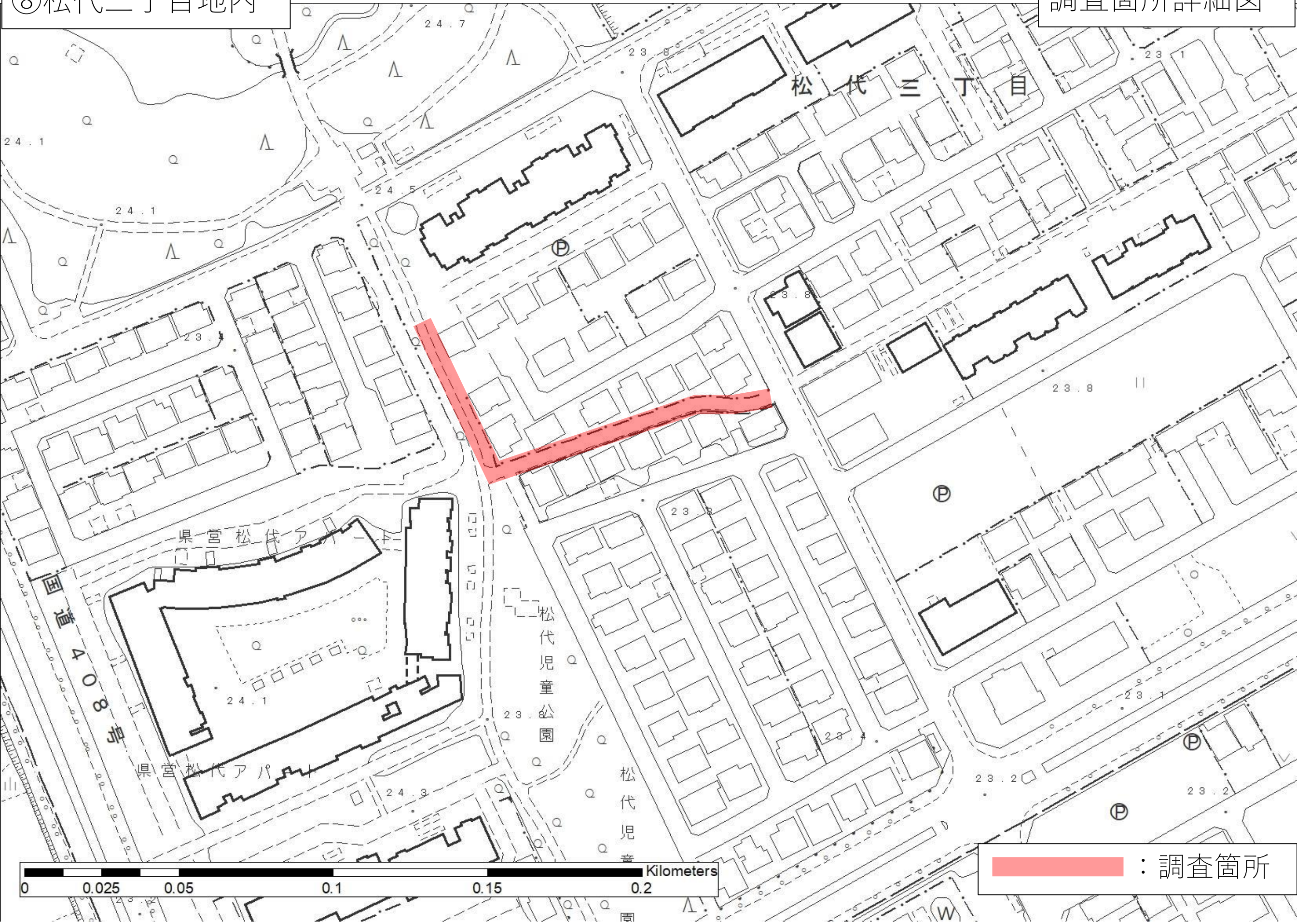




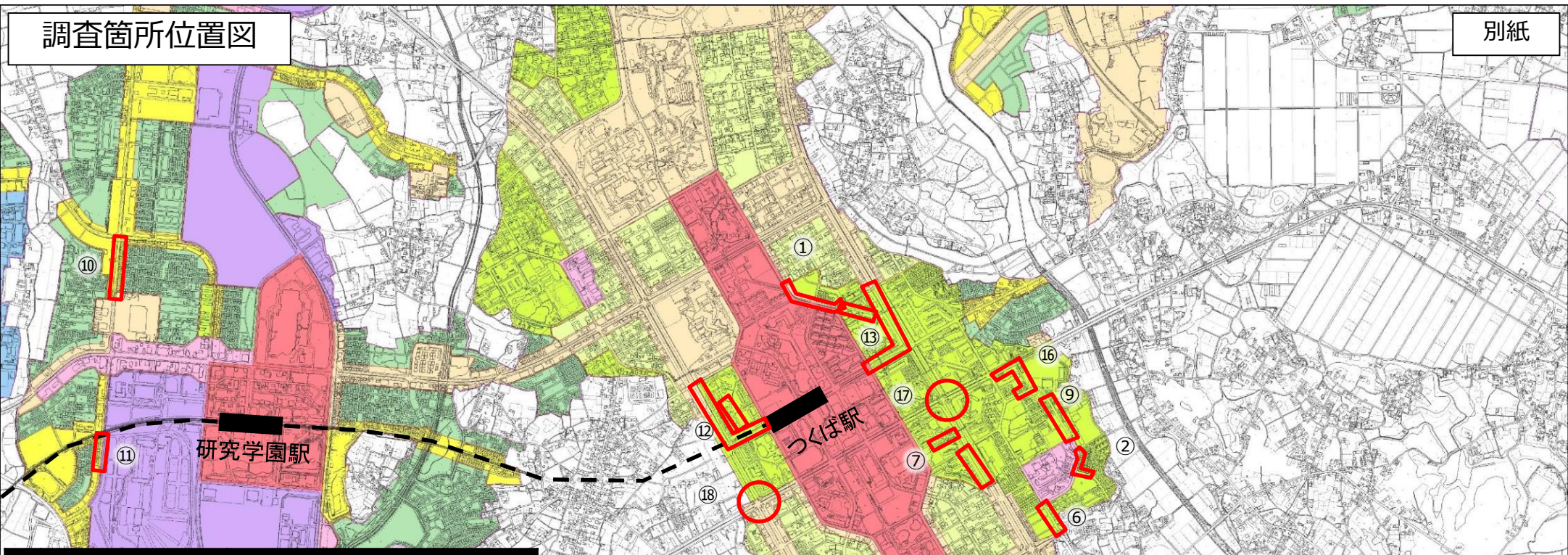
名称	撮影箇所	撮影期間※
①	吾妻第一地区 市道沿い	8/28～9/1
②	竹園第二地区 市道沿い	8/21～25
③	松代第一地区 ペDESTリアンデッキ沿い	8/7～10
④	並木第三地区 ペDESTリアンデッキ沿い	8/14～18
⑤	並木第一地区 市道沿い	8/14～18
⑥	竹園第五地区 市道沿い	8/14～18
⑦	竹園第六地区 ペDESTリアンデッキ沿い	8/28～9/1
⑧	松代三丁目地内	ペDESTリアンデッキ沿い 8/7～10
⑨	竹園三丁目地内①	市道沿い 8/21～25
⑩	研究学園四丁目地内	市道沿い 8/7～10
⑪	学園南一丁目地内	市道沿い 8/7～10
⑫	吾妻第四地区	県道&ペDESTリアンデッキ沿い 7/24～28
⑬	吾妻第三地区	県道&ペDESTリアンデッキ沿い 8/1～4
⑭	松代第二地区	ペDESTリアンデッキ沿い 8/7～10
⑮	並木二丁目地内	県道&市道沿い 8/14～18
⑯	竹園三丁目地内②	市道&県道沿い 8/21～25
⑰	東大通り×土浦学園線交差点	交差点 8/1～4
⑱	西大通り×土浦学園線交差点	交差点 7/24～28



※原則9月1日までに撮影を完了するが、天候により撮影ができない場合を踏まえ最長9月29日まで延長予定

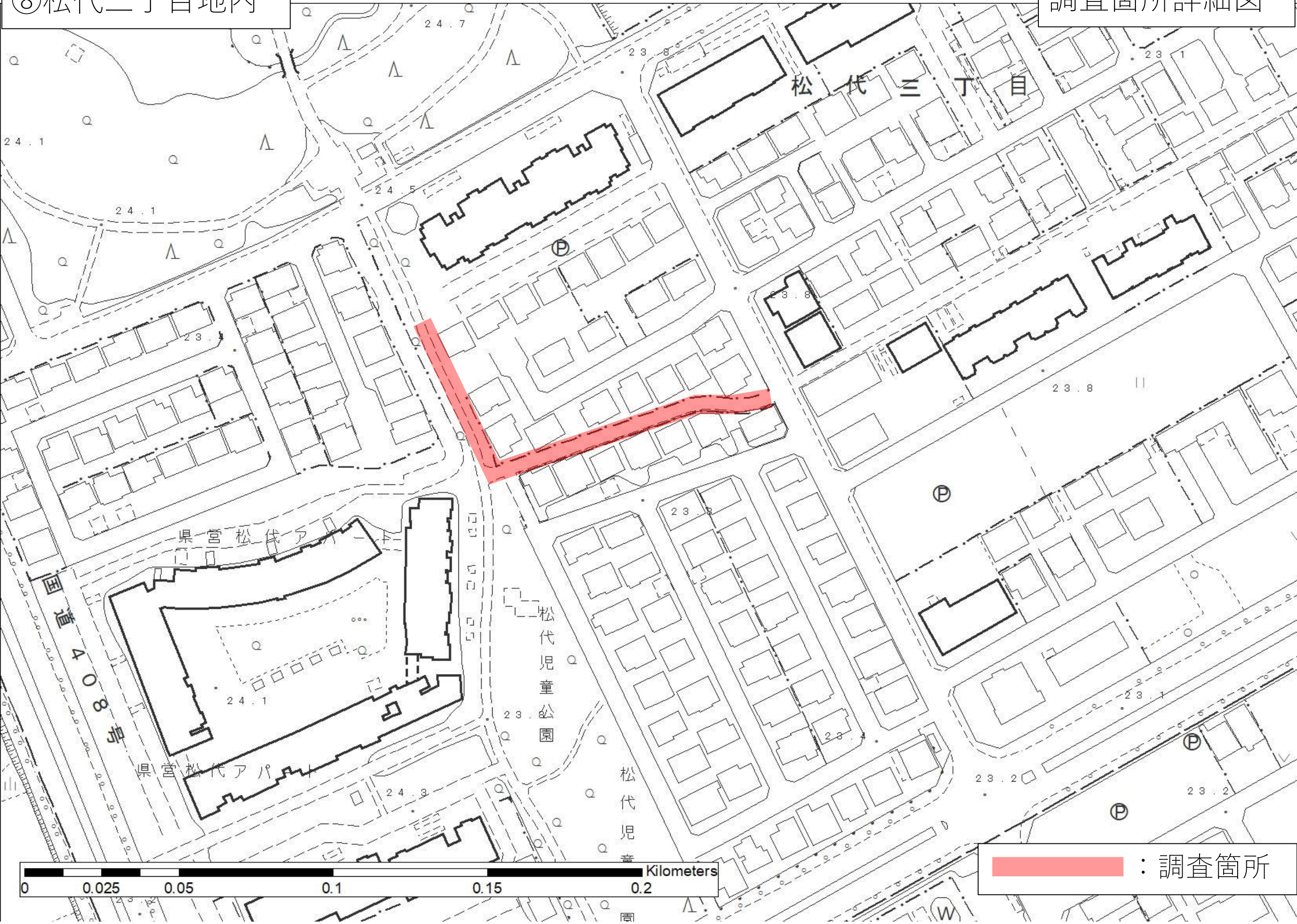


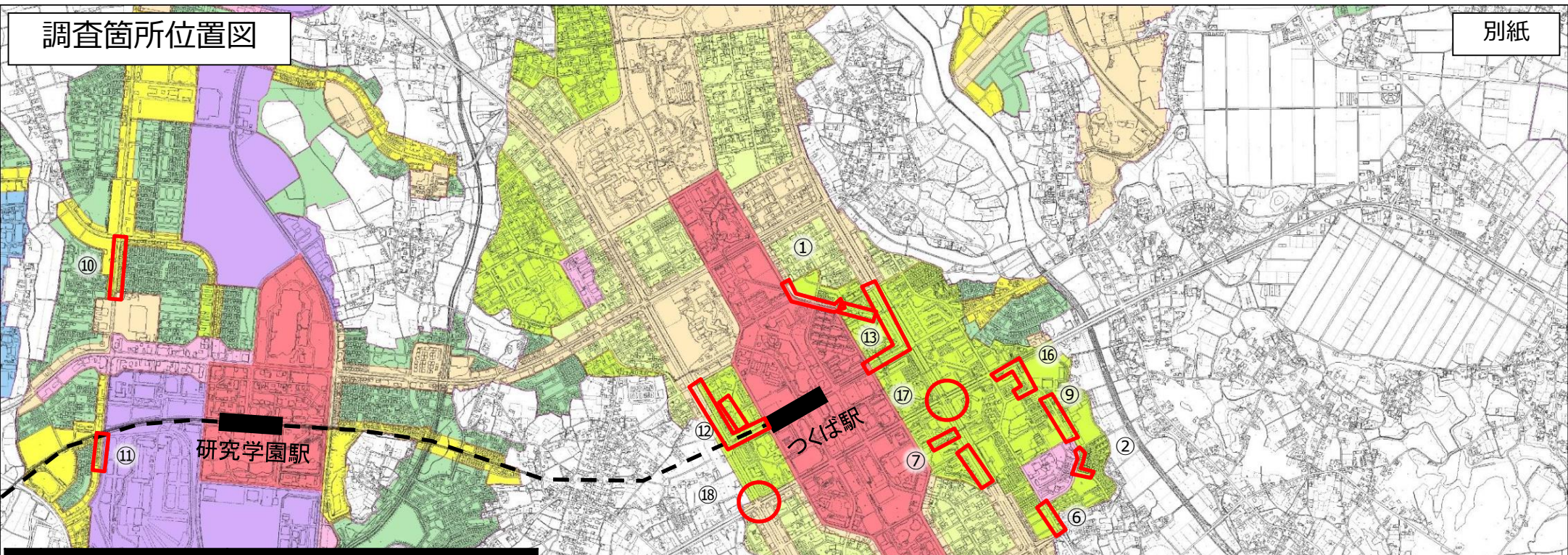
：調査箇所



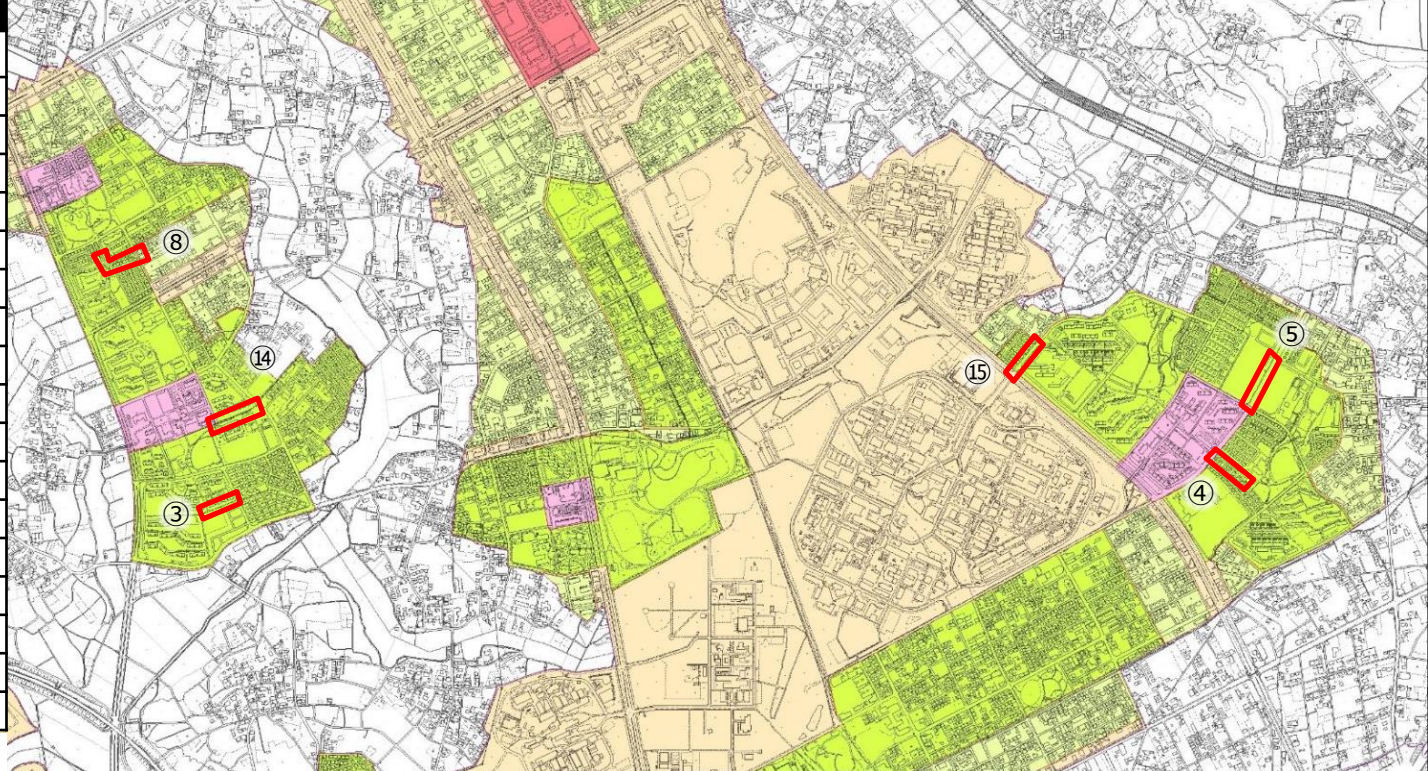
名称	撮影箇所	撮影期間※
①	吾妻第一地区 市道沿い	8/28～9/1
②	竹園第二地区 市道沿い	8/21～25
③	松代第一地区 ペDESTリアンデッキ沿い	8/7～10
④	並木第三地区 ペDESTリアンデッキ沿い	8/14～18
⑤	並木第一地区 市道沿い	8/14～18
⑥	竹園第五地区 市道沿い	8/14～18
⑦	竹園第六地区 ペDESTリアンデッキ沿い	8/28～9/1
⑧	松代三丁目地内	ペDESTリアンデッキ沿い 8/7～10
⑨	竹園三丁目地内①	市道沿い 8/21～25
⑩	研究学園四丁目地内	市道沿い 8/7～10
⑪	学園南一丁目地内	市道沿い 8/7～10
⑫	吾妻第四地区	県道&ペDESTリアンデッキ沿い 7/24～28
⑬	吾妻第三地区	県道&ペDESTリアンデッキ沿い 8/1～4
⑭	松代第二地区	ペDESTリアンデッキ沿い 8/7～10
⑮	並木二丁目地内	県道&市道沿い 8/14～18
⑯	竹園三丁目地内②	市道&県道沿い 8/21～25
⑰	東大通り×土浦学園線交差点	交差点 8/1～4
⑱	西大通り×土浦学園線交差点	交差点 7/24～28

※原則9月1日までに撮影を完了するが、天候により撮影ができない場合を踏まえ最長9月29日まで延長予定





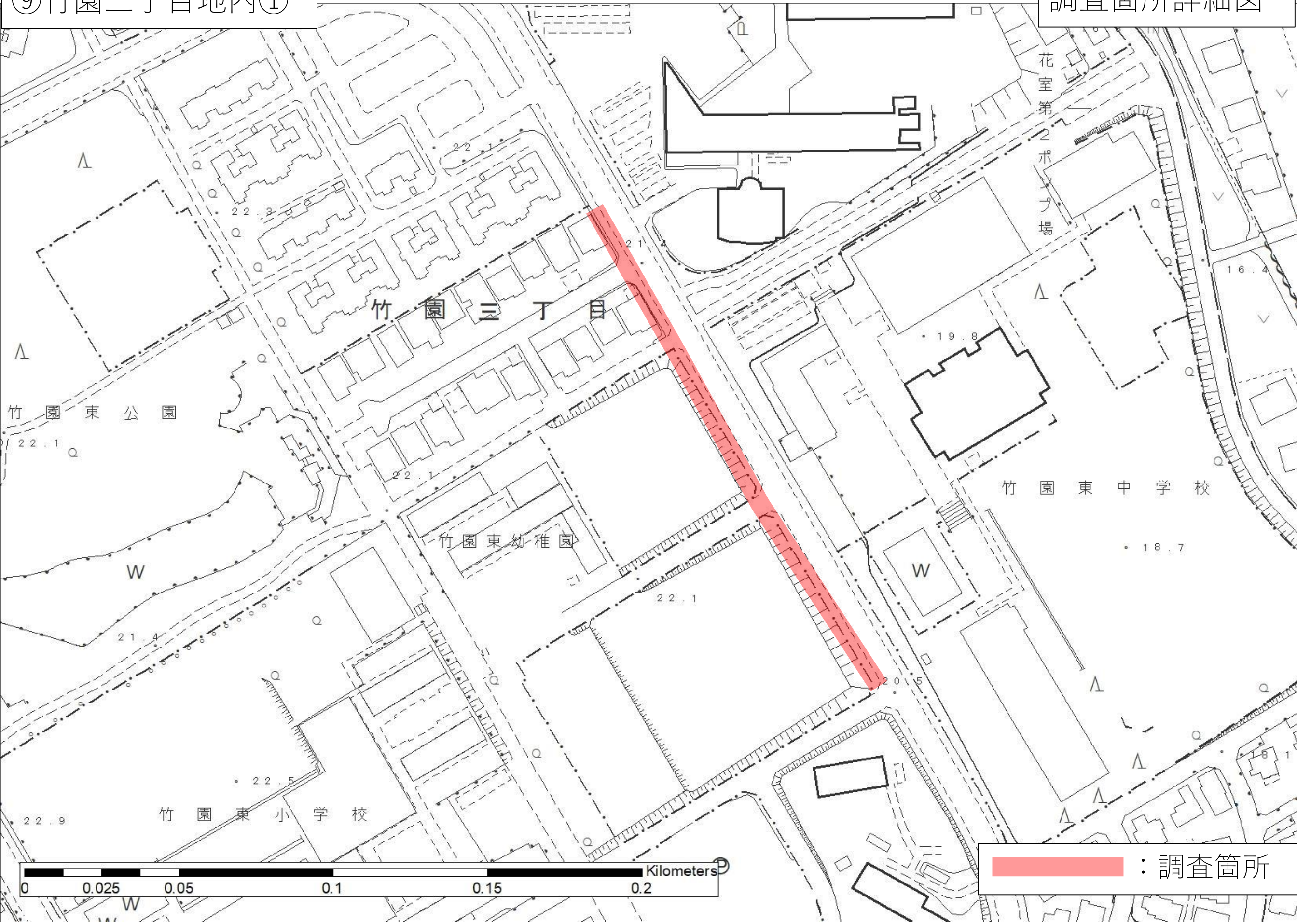
名称	撮影箇所	撮影期間※
①	吾妻第一地区 市道沿い	8/28～9/1
②	竹園第二地区 市道沿い	8/21～25
③	松代第一地区 ペDESTリアンデッキ沿い	8/7～10
④	並木第三地区 ペDESTリアンデッキ沿い	8/14～18
⑤	並木第一地区 市道沿い	8/14～18
⑥	竹園第五地区 市道沿い	8/14～18
⑦	竹園第六地区 ペDESTリアンデッキ沿い	8/28～9/1
⑧	松代三丁目地内	ペDESTリアンデッキ沿い 8/7～10
⑨	竹園三丁目地内①	市道沿い 8/21～25
⑩	研究学園四丁目地内	市道沿い 8/7～10
⑪	学園南一丁目地内	市道沿い 8/7～10
⑫	吾妻第四地区	県道&ペDESTリアンデッキ沿い 7/24～28
⑬	吾妻第三地区	県道&ペDESTリアンデッキ沿い 8/1～4
⑭	松代第二地区	ペDESTリアンデッキ沿い 8/7～10
⑮	並木二丁目地内	県道&市道沿い 8/14～18
⑯	竹園三丁目地内②	市道&県道沿い 8/21～25
⑰	東大通り×土浦学園線交差点	交差点 8/1～4
⑱	西大通り×土浦学園線交差点	交差点 7/24～28

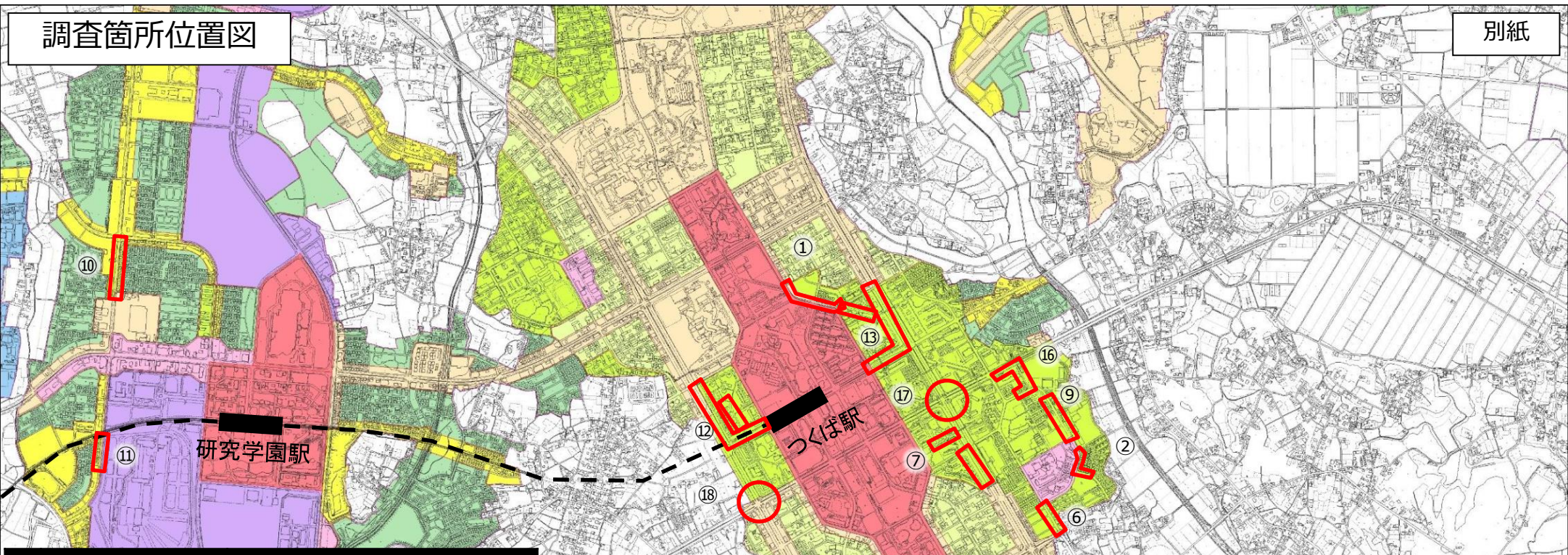


※原則9月1日までに撮影を完了するが、天候により撮影ができない場合を踏まえ最長9月29日まで延長予定

⑨竹園三丁目地内①

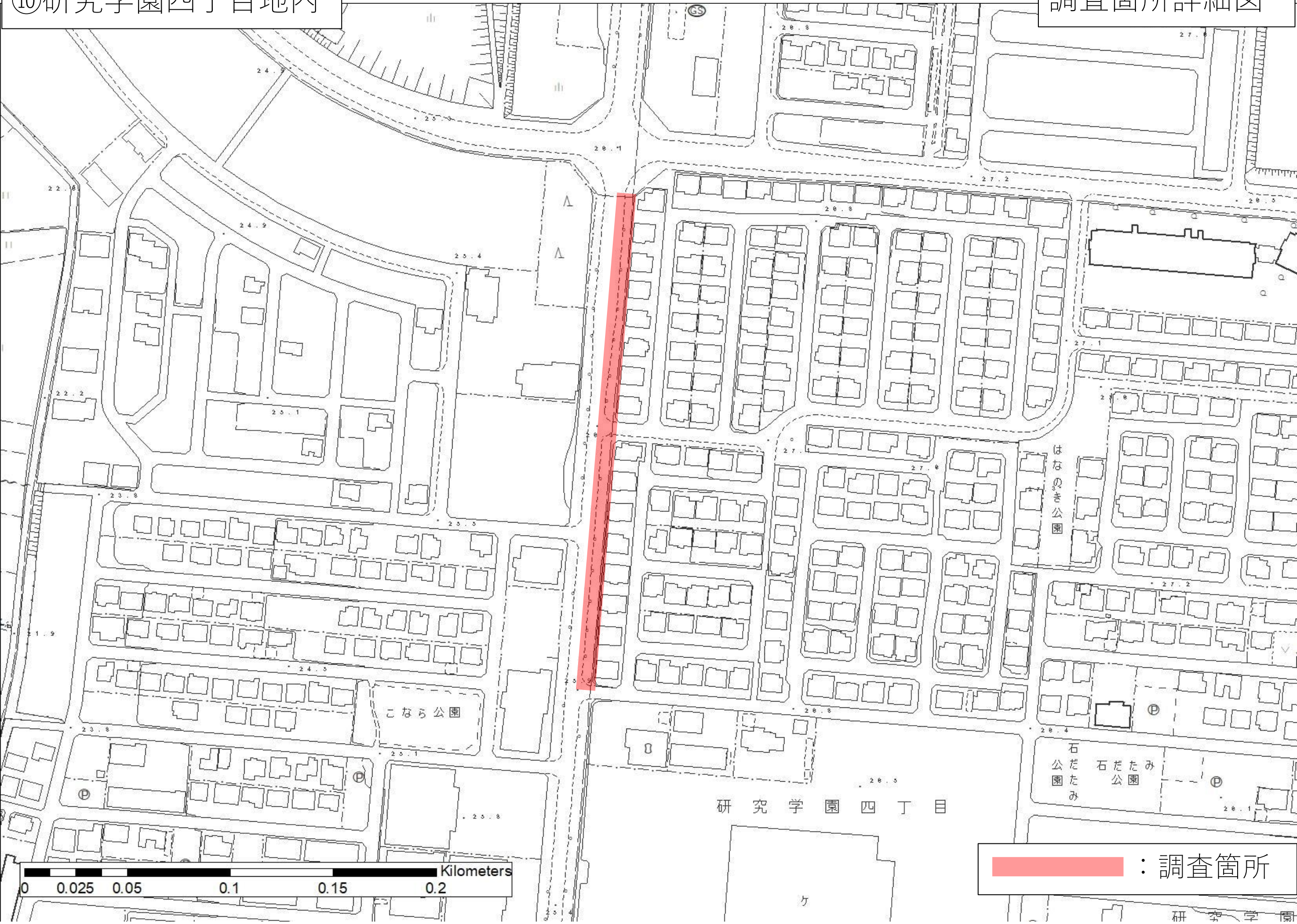
調査箇所詳細図





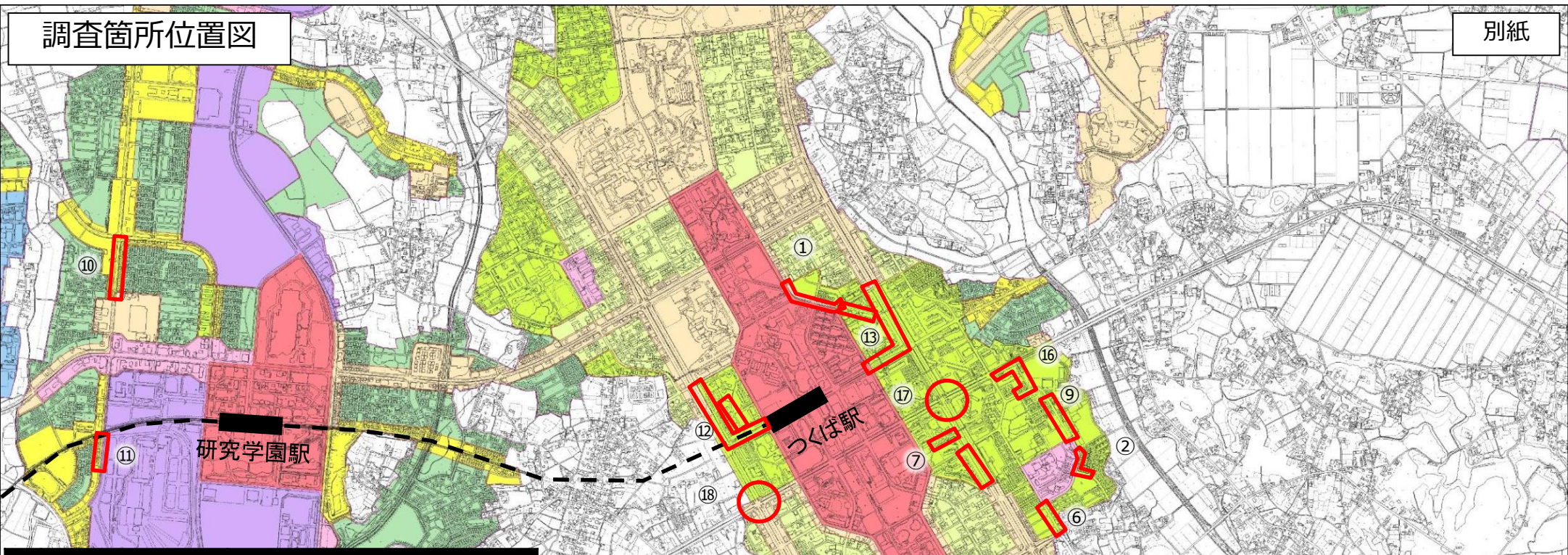
名称	撮影箇所	撮影期間※
①	吾妻第一地区 市道沿い	8/28～9/1
②	竹園第二地区 市道沿い	8/21～25
③	松代第一地区 ペDESTリアンデッキ沿い	8/7～10
④	並木第三地区 ペDESTリアンデッキ沿い	8/14～18
⑤	並木第一地区 市道沿い	8/14～18
⑥	竹園第五地区 市道沿い	8/14～18
⑦	竹園第六地区 ペDESTリアンデッキ沿い	8/28～9/1
⑧	松代三丁目地内	ペDESTリアンデッキ沿い 8/7～10
⑨	竹園三丁目地内①	市道沿い 8/21～25
⑩	研究学園四丁目地内	市道沿い 8/7～10
⑪	学園南一丁目地内	市道沿い 8/7～10
⑫	吾妻第四地区	県道&ペDESTリアンデッキ沿い 7/24～28
⑬	吾妻第三地区	県道&ペDESTリアンデッキ沿い 8/1～4
⑭	松代第二地区	ペDESTリアンデッキ沿い 8/7～10
⑮	並木二丁目地内	県道&市道沿い 8/14～18
⑯	竹園三丁目地内②	市道&県道沿い 8/21～25
⑰	東大通り×土浦学園線交差点	交差点 8/1～4
⑱	西大通り×土浦学園線交差点	交差点 7/24～28

※原則9月1日までに撮影を完了するが、天候により撮影ができない場合を踏まえ最長9月29日まで延長予定



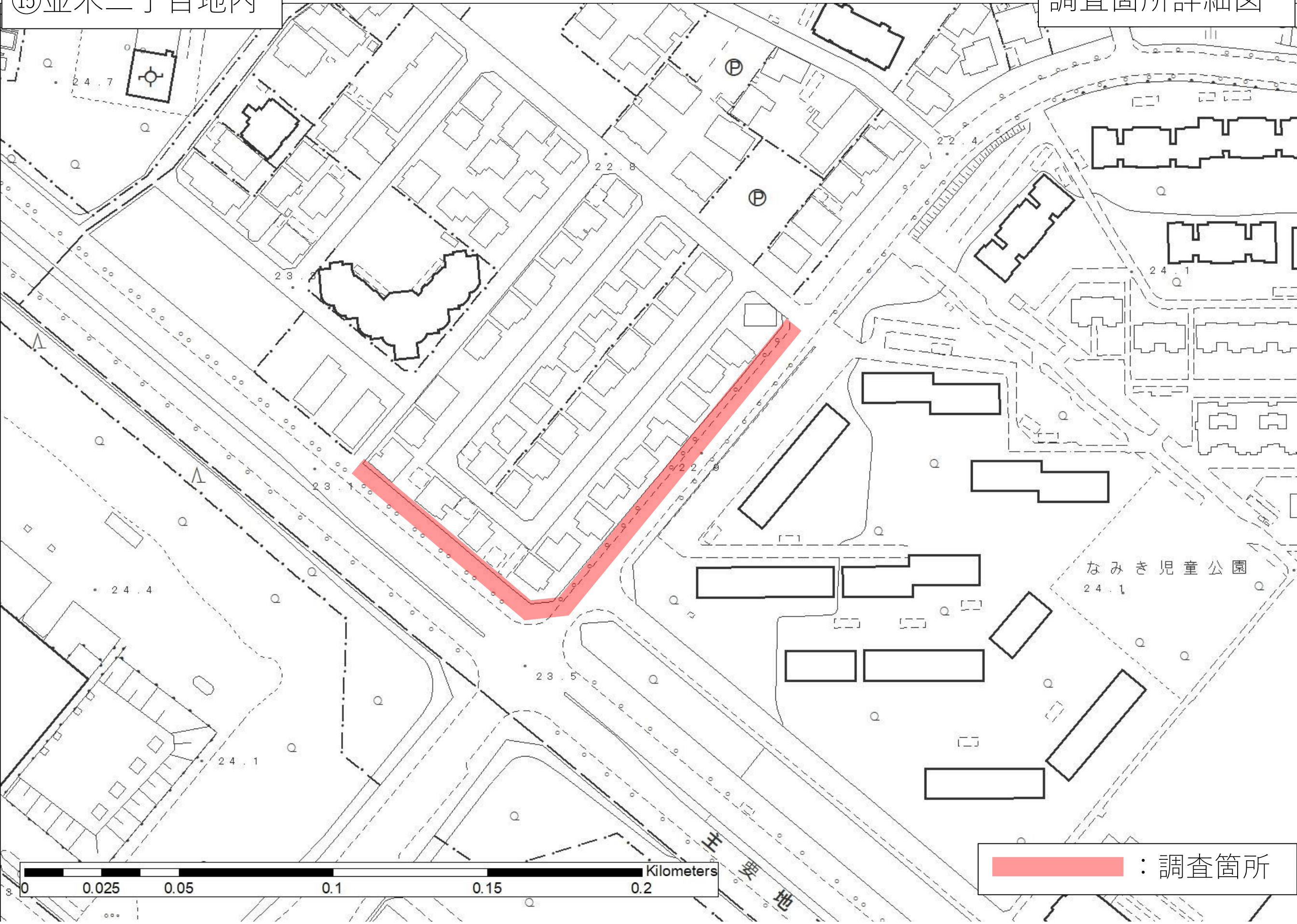
：調査箇所

0 0.025 0.05 0.1 0.15 0.2 Kilometers



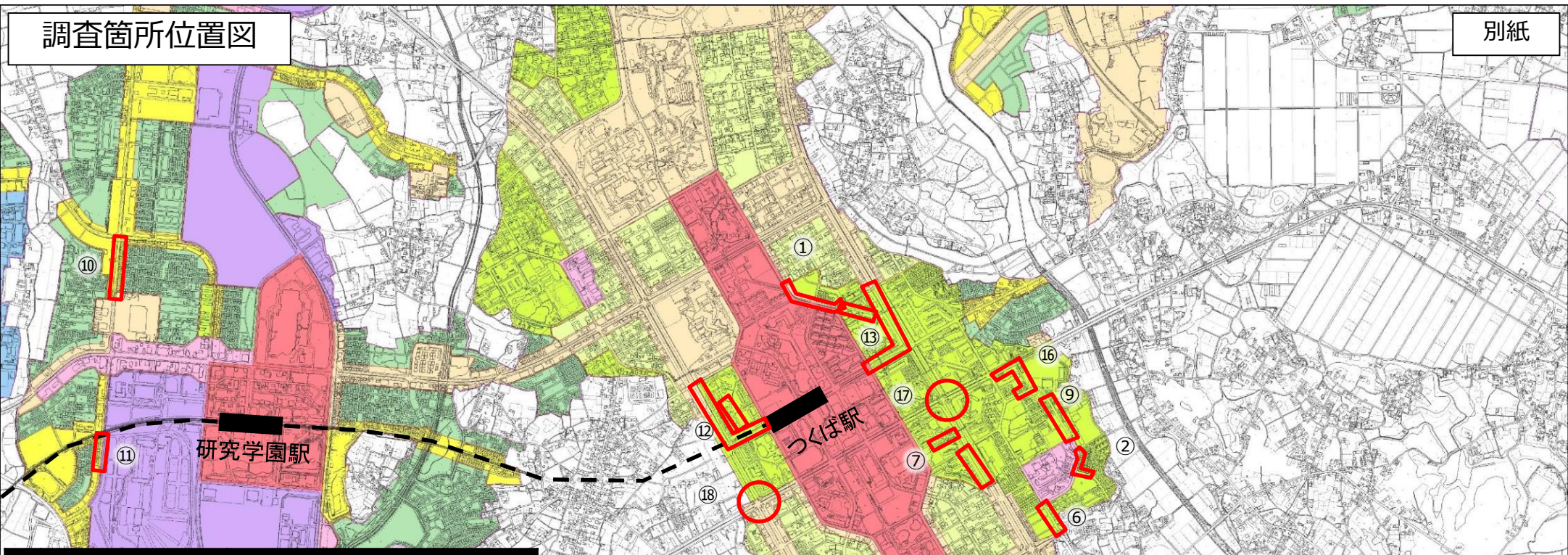
名称	撮影箇所	撮影期間※
①	吾妻第一地区 市道沿い	8/28～9/1
②	竹園第二地区 市道沿い	8/21～25
③	松代第一地区 ペDESTリアンデッキ沿い	8/7～10
④	並木第三地区 ペDESTリアンデッキ沿い	8/14～18
⑤	並木第一地区 市道沿い	8/14～18
⑥	竹園第五地区 市道沿い	8/14～18
⑦	竹園第六地区 ペDESTリアンデッキ沿い	8/28～9/1
⑧	松代三丁目地内	ペDESTリアンデッキ沿い 8/7～10
⑨	竹園三丁目地内①	市道沿い 8/21～25
⑩	研究学園四丁目地内	市道沿い 8/7～10
⑪	学園南一丁目地内	市道沿い 8/7～10
⑫	吾妻第四地区	県道&ペDESTリアンデッキ沿い 7/24～28
⑬	吾妻第三地区	県道&ペDESTリアンデッキ沿い 8/1～4
⑭	松代第二地区	ペDESTリアンデッキ沿い 8/7～10
⑮	並木二丁目地内	県道&市道沿い 8/14～18
⑯	竹園三丁目地内②	市道&県道沿い 8/21～25
⑰	東大通り×土浦学園線交差点	交差点 8/1～4
⑱	西大通り×土浦学園線交差点	交差点 7/24～28

※原則9月1日までに撮影を完了するが、天候により撮影ができない場合を踏まえ最長9月29日まで延長予定



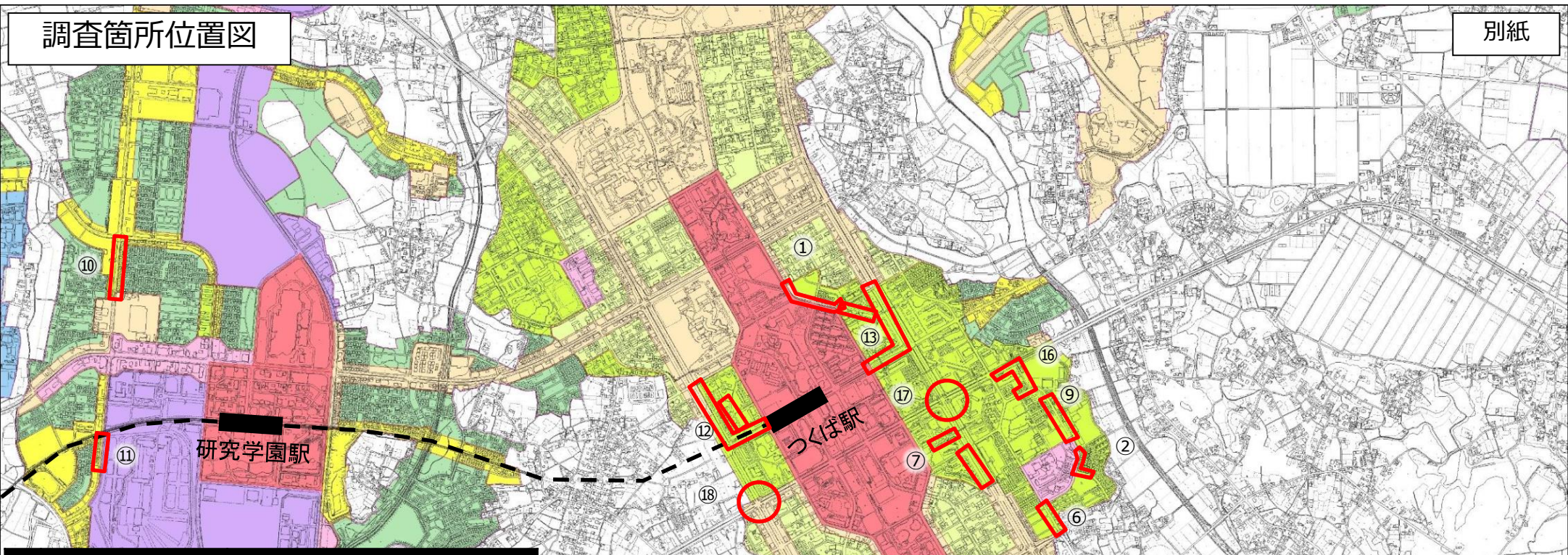
：調査箇所

0 0.025 0.05 0.1 0.15 0.2 Kilometers

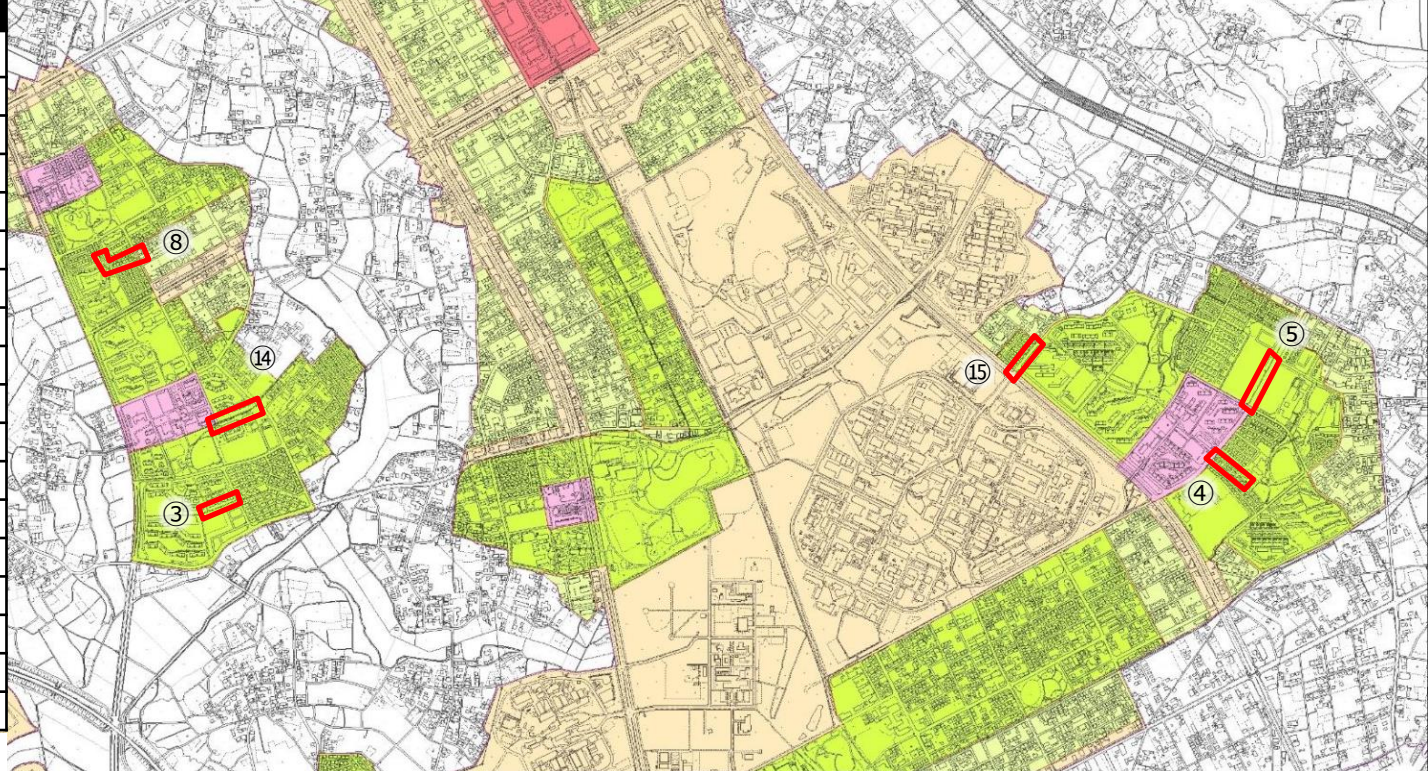


名称	撮影箇所	撮影期間※
①	吾妻第一地区 市道沿い	8/28～9/1
②	竹園第二地区 市道沿い	8/21～25
③	松代第一地区 ペDESTリアンデッキ沿い	8/7～10
④	並木第三地区 ペDESTリアンデッキ沿い	8/14～18
⑤	並木第一地区 市道沿い	8/14～18
⑥	竹園第五地区 市道沿い	8/14～18
⑦	竹園第六地区 ペDESTリアンデッキ沿い	8/28～9/1
⑧	松代三丁目地内	ペDESTリアンデッキ沿い 8/7～10
⑨	竹園三丁目地内①	市道沿い 8/21～25
⑩	研究学園四丁目地内	市道沿い 8/7～10
⑪	学園南一丁目地内	市道沿い 8/7～10
⑫	吾妻第四地区	県道&ペDESTリアンデッキ沿い 7/24～28
⑬	吾妻第三地区	県道&ペDESTリアンデッキ沿い 8/1～4
⑭	松代第二地区	ペDESTリアンデッキ沿い 8/7～10
⑮	並木二丁目地内	県道&市道沿い 8/14～18
⑯	竹園三丁目地内②	市道&県道沿い 8/21～25
⑰	東大通り×土浦学園線交差点	交差点 8/1～4
⑱	西大通り×土浦学園線交差点	交差点 7/24～28

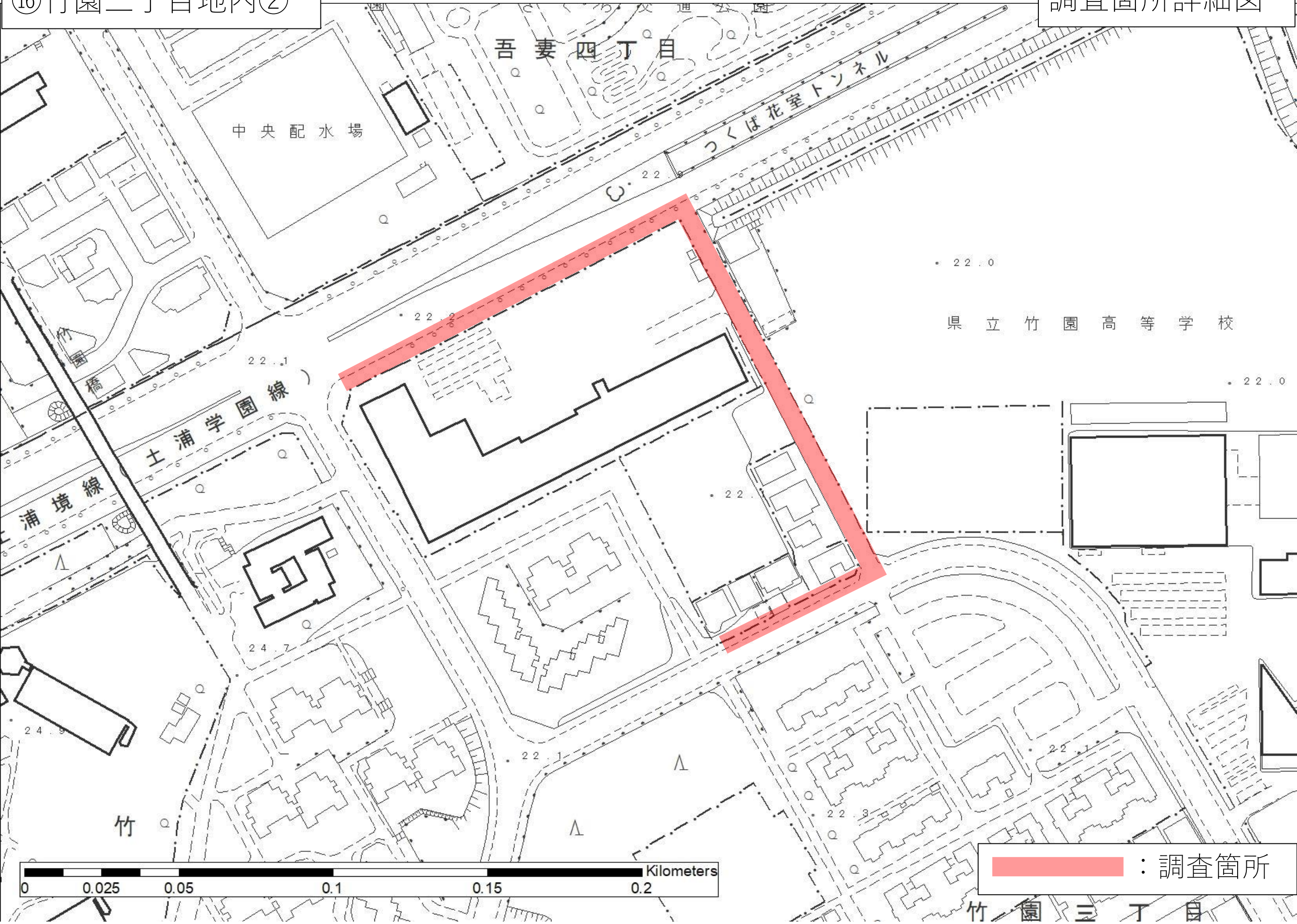
※原則9月1日までに撮影を完了するが、天候により撮影ができない場合を踏まえ最長9月29日まで延長予定



名称	撮影箇所	撮影期間※
①	吾妻第一地区 市道沿い	8/28～9/1
②	竹園第二地区 市道沿い	8/21～25
③	松代第一地区 ペDESTリアンデッキ沿い	8/7～10
④	並木第三地区 ペDESTリアンデッキ沿い	8/14～18
⑤	並木第一地区 市道沿い	8/14～18
⑥	竹園第五地区 市道沿い	8/14～18
⑦	竹園第六地区 ペDESTリアンデッキ沿い	8/28～9/1
⑧	松代三丁目地内	ペDESTリアンデッキ沿い 8/7～10
⑨	竹園三丁目地内①	市道沿い 8/21～25
⑩	研究学園四丁目地内	市道沿い 8/7～10
⑪	学園南一丁目地内	市道沿い 8/7～10
⑫	吾妻第四地区	県道&ペDESTリアンデッキ沿い 7/24～28
⑬	吾妻第三地区	県道&ペDESTリアンデッキ沿い 8/1～4
⑭	松代第二地区	ペDESTリアンデッキ沿い 8/7～10
⑮	並木二丁目地内	県道&市道沿い 8/14～18
⑯	竹園三丁目地内②	市道&県道沿い 8/21～25
⑰	東大通り×土浦学園線交差点	交差点 8/1～4
⑱	西大通り×土浦学園線交差点	交差点 7/24～28



※原則9月1日までに撮影を完了するが、天候により撮影ができない場合を踏まえ最長9月29日まで延長予定



中央配水場

吾妻四丁目

つくば花室トンネル

県立竹園高等学校


土浦学園線

竹園橋

浦境線

竹

竹園三丁目



：調査箇所