




筑波大生が教える!インスタ映えスポット つくジェニックMAP 2018-2019



つくジェニックMAP 筑波大学編

ここからは筑波大学内のつくジェニックスポットを紹介いたします!
筑波大生でも行ったことのないような場所や、インスタ映えスポットなど、私たち学生の目線で、大学内を撮影してきました!



編集後記

双峰祭実行委員会

川島 みなみ (写真右から2番目)
この「つくジェニックMAP」を作るにあたってつくば市全体を見渡し、行きたいと思うところへ実際に行って来ました。つくば市は広いですが、自転車だけでも市内を十分に堪能することができました。サイクリング中に見えぬ木々や道路、下校中の小学生など、ふとした日常の光景でさえ美しい一枚として心に残りました。マップ内の写真は枚数ではありませんが皆様にもお届けできれば幸いです。

松永 佳奈子 (左から2番目)
写真撮影のためのつくば探索を通し、より一層つくばが好きになりました。私はつくばに住んで14年目になりますが、普段生活する上では意識しないつくばの良い所、たくさんの人に見てほしい景色、訪れてほしいスポットを再認識しました。地元がつくばの人はもちろん、そうではない人にもつくばに来てほしいです。その際には、是非カメラを持って、お気に入りのつくジェニックな写真を撮ってください!

早川 由里子 (右)

私がつくば市に住んでもうすぐ二年経つのですが、マップの撮影を行った場所の多くが初めて行く場所だったので、楽しんで撮影できました。撮影では、ただきれいな写真を撮るのではなく、興味を持ってもらえるような写真を撮ることが難しかったです。このマップを手にとった皆様、ぜひ行ってみたいと思っていたら嬉しいです。

池田 昂弘 (左)

今回の撮影を通して改めてつくば市は緑豊かな街だと実感しました。今までは、市内に豊かな自然と多くの研究施設があるのは知っていましたが、古い町並み、情緒ある通りや公園など古きよき一面も知ることができました。現代の最先端技術と昔ながらの風情という一見矛盾する特徴を兼ね備えたつくば市に惹かれました。つくば市の魅力をこの「つくジェニックMAP」を手にとった皆様にお伝えできたら嬉しいです。



つくば市公式Instagram「つくばファンクラブ」のフォローをお願いします。




つくば市広報戦略課



今回「つくジェニックMAP」の制作は2回目となります。地域の魅力を学生に知って欲しいつくば市の思いと、雙峰祭を盛り上げたという学生の思いからこの企画がスタートしました。つくばには、魅力的な「つくジェニックスポット」がたくさんありますので、ぜひ足を運んでみてくださいね。

筑波大学学生生活課



私たちは学園祭実行委員会とつくば市の間に入り、主に連絡調整等を行いました。マップ作成を通して筑波大学やつくば市の新たなスポットを知ることができ、私たち自身も楽しみながら携わらせていただきました。学生たちにとっても貴重な経験となったと思います。このマップを手にとった皆様にも、ぜひ筑波大学やつくば市に興味を持っていただけたら嬉しいです。

次はあなたのつくジェニックを #つくば #つくジェニック をつけて投稿してね!

Tsukugenic MAP 2018-2019 #つくジェニック
発行: 2018年11月 つくば市広報戦略課 発行: 2018年11月 つくば市広報戦略課
〒305-8555 茨城県つくば市研究学園一丁目1番地1 Tel:029-883-1111(代表) http://www.city.tsukuba.g.jp

つくば市公式Instagram「つくばファンクラブ」

つくジェニックMAP 2018-2019

昨年引き続き第2弾となる今回は、「つくば霞ヶ浦りんりんロード」を巡ってみました。

「つくば+フォトジェニック=つくジェニック」筑波大学の学生が、学生ならではの視点で切り取った"インスタ映え"スポットを紹介します。



17 つくジェニックMAP 松見公園 池の中の高い塔が特徴 #展望タワー #食欲旺盛の鐘



16 つくジェニックMAP 筑波実験植物園(自然史標本棟) かわいい骨格標本を発見 #国立科学博物館筑波地区



15 つくジェニックMAP 筑波実験植物園(水生植物区) 四季折々の自然を楽しめます #筑波大生は入園無料



14 つくジェニックMAP 筑波実験植物園(温室) まさか真上から撮られるとは思えない #サボテン #サバナ温室



18 つくジェニックMAP 筑波大学サテライトオフィス つくば市交流サロン 自習や飲み相談には最高の場所。ステキな先輩が待っています! #BIVITつくば #つくば駅



19 つくジェニックMAP つくば市中央公園 ベテストリアンデッキを自転車旅 #サイクリング #全長48キロ



20 つくジェニックMAP つくばエキスポセンター このロケットはつくばのシンボルと言っても過言ではない #ロケットのある風景 #サイエンスシティ



22 つくジェニックMAP 二の宮公園 高い時計が空に映えます。秋の匂いも感じます。 #とんがり帽子の時計台



21 つくジェニックMAP つくばセンター ガラス張りの駅入口とロケットと筑波山! #つくば駅 #バスターミナル



23 つくジェニックMAP 筑波宇宙センター展示館 宇宙空間にいるかのような写真ばかり #気分は宇宙飛行士 #観はめられます



24 つくジェニックMAP 筑波宇宙センターロケット広場 つくばに来たら1度は見るべき #本物のロケット #宇宙を身近に感じられる街



28 つくジェニックMAP 洞峰公園 パンの香りが漂うステキな公園 #すべての人が楽しめる公園 #四季を感じさせる木々



27 つくジェニックMAP 地質標本館 天井を覗いてみて下さい! #産業技術総合研究所 #震源分布



26 つくジェニックMAP サイエンス・スクエアつくば 最先端技術の宝庫 #産業技術総合研究所 #ロボットの街



25 つくジェニックMAP 学園南大通り まっすぐな道路はつくばならでは #街路樹 #幹線道路



自転車の街つくばのもう一つのサイクリングロード「ベテストリアンデッキ」。つくば市中心部を総延長約48kmに渡って通るこの歩行者自転車専用道路沿いには、公園や研究所が点在しています。



りんりんロードとベテストリアンデッキのつくジェニックSPOTを巡ろう!

Tsukugenic MAP 2018-2019



4 つくジェニックMAP つくば市神部 歴史ある町並みの中に石倉を発見! #石倉 #ゆったりとした時間



3 つくジェニックMAP 神部歴史地区 一昔前を思い出す通り #つくば道 #日本の道100選



2 つくジェニックMAP つくば市国松 自転車を降りて筑波山撮影 #秋晴れ #雄大な自然



1 つくジェニックMAP つくば霞ヶ浦りんりんロード りんりんロードのはじまりはじまり~ #サイクリングロード #全長180km



5 つくジェニックMAP 平沢官衙遺跡歴史ひろば 原っぱ続く平沢官衙遺跡 #高床式倉庫 #こころ裏



6 つくジェニックMAP りんりんロードと桜並木 のんびりとした田園風景が楽しめます #自転車のある風景 #筑波山



7 つくジェニックMAP 筑波山麓 場所によって表情変える筑波山 #日本百名山 #もうすぐ福刈り #稲穂



9 つくジェニックMAP 筑波山と田園風景 ふと広がる田園風景もつくばの魅力 #関東平野 #3km続く田んぼ道



8 つくジェニックMAP りんりんロード(つくば市小田) ガードレールも自転車専用 #レトロ自転車



13 つくジェニックMAP 小田城跡歴史ひろば 小田城跡歴史ひろばで一息 #史跡 #小田氏15代400年の歴史 #宝篋山



11 つくジェニックMAP りんりんロード(つくば市小田) りんりんロードは走るだけじゃなく! 見て撮って楽しむ #手乗り #通近法



12 つくジェニックMAP 小田城跡歴史ひろば案内所 なんとこれ、自撮りなんです #ご当地服ハメ



10 つくジェニックMAP 慶龍寺 心穏やかに時が過ぎます #親子育観音 #お宮参り