




2018
Statistical Data

統計つくば

平成30年度版



利用に当たって

- 1 本書は、他の官公庁、民間団体から提供された資料及び既刊の各種統計調査結果報告書並びに本市各部局から収集した資料を中心に収録しました。
- 2 資料の出所は、各表に提供機関名、書名及び統計調査名等により表示しました。
- 3 表題等に特に断りの無い限り、つくば市を範囲としています。
- 4 表中に記載した「期間」は、次のとおりです。
(1) 年間 暦年(1月～12月)
(2) 年度 4月～翌年3月(会計年度)
- 5 比率、指数、人口密度、金額等の単位未満の端数は、四捨五入により処理をしたため、総数及び内訳の合計は一致しない場合があります。
- 6 表中数値の単位は、人及び世帯等、一見して明らかなものは原則として省略しました。
- 7 表中符号の用法は、次のとおりです。
「-」 該当ないもの又は調査していないもの
「…」 不祥又は資料がないもの
「」 減少又は負数
「X」 数値秘匿及び関連秘匿したもの
- 8 本書は、すべて年号を用いていますが、西暦に直す場合は、下記の年号・西暦早見表を参照願います。
- 9 掲載した統計表について、更に詳細な数値を必要とした場合、あるいは疑義等が生じた場合は、各資料出所機関又はつくば市政策イノベーション部企画経営課統計係に照会してください。

年号・西暦早見表

年号	西暦	年号	西暦	年号	西暦
昭和52年	1977年	平成3年	1991年	平成17年	2005年
昭和53年	1978年	平成4年	1992年	平成18年	2006年
昭和54年	1979年	平成5年	1993年	平成19年	2007年
昭和55年	1980年	平成6年	1994年	平成20年	2008年
昭和56年	1981年	平成7年	1995年	平成21年	2009年
昭和57年	1982年	平成8年	1996年	平成22年	2010年
昭和58年	1983年	平成9年	1997年	平成23年	2011年
昭和59年	1984年	平成10年	1998年	平成24年	2012年
昭和60年	1985年	平成11年	1999年	平成25年	2013年
昭和61年	1986年	平成12年	2000年	平成26年	2014年
昭和62年	1987年	平成13年	2001年	平成27年	2015年
昭和63年	1988年	平成14年	2002年	平成28年	2016年
平成元年	1989年	平成15年	2003年	平成29年	2017年
平成2年	1990年	平成16年	2004年	平成30年	2018年

目 次

1 概況

つくば市市民憲章.....	1
つくば市民の日	1
つくば市のシンボル.....	2
つくば市の位置と地勢	3
つくば市の沿革.....	4
つくば市の変遷.....	5
略年表	6
ミニ・インフォメーション	22
気象概況.....	24
茨城県全体から見たつくば市早わかり表.....	25

2 人口

表1 男女別人口及び世帯数の推移(住民基本台帳)	30
表2 行政区別人口と世帯(住民基本台帳)	31
表3 社会・自然動態の推移(住民基本台帳)	35
表4 地区別人口の推移(常住人口)	37
表5 研究学園地区内外別人口・世帯数の推移(常住人口)	39
表6 昼間人口と夜間人口の推移.....	40
表7 15歳以上労働力人口の推移.....	40
表8 年齢別(各歳)人口	41
表9 流入流出人口.....	43
表10 国籍別外国人住民数(住民基本台帳)	47
表11 パスポート交付状況.....	48

3 産業

表12 従業者規模別事業所数の推移	49
-------------------------	----

表 1 3	産業 3 部門就業者の推移.....	50
表 1 4	従業者規模別産業大分類別事業所数（ 民 営 ）	52
表 1 5	従業者規模別産業大分類別従業者数（ 民 営 ）	53
表 1 6	製造業事業所数・従業者数・製造品出荷額等の推移.....	55
表 1 7	卸売・小売業別事業所数・従業者数及び年間販売額の推移	56
表 1 8	卸売業の産業分類別事業所数・従業者数及び年間販売額.....	57
表 1 9	小売業の産業分類別事業所数・従業者数・年間販売額等.....	58
表 2 0	大規模小売店舗の店舗数・店舗内小売事業所数・従業者数 ・年間販売額及び売場面積等	59
表 2 1	専兼業別農家数、農家人口及び経営耕地面積の推移.....	60
表 2 2	地区別農家数、農家人口及び経営耕地面積の推移	61
表 2 3	経営耕地面積及び収穫面積（ 田・畑・樹園地 ）	62
表 2 4	経営耕地面積規模別農家数の推移	63
表 2 5	市内総生産及び市民所得.....	64
表 2 6	観光客入込数の推移.....	65
表 2 7	市営筑波山駐車場の利用台数及び収入	66
4	土地	
表 2 8	地目別土地利用.....	68
表 2 9	地価の平均価格及び平均変動率調べ.....	69
表 3 0	用途地域面積(地区別・用途地域別)	70
5	住宅	
表 3 1	住宅の所有関係 5 区分別一般世帯数及び世帯人員の推移.....	71
表 3 2	共同住宅等の階層別建築確認申請件数の推移	72
6	公園	
表 3 3	市内の都市公園.....	73
表 3 4	市営公園に関わる 1 人当たり面積の推移.....	74

7 上・下水道

表 3 5	水道普及状況	75
表 3 6	下水道普及状況	76

8 治安

表 3 7	交通事故発生状況	77
表 3 8	火災の発生状況	78
表 3 9	救急車の事故別救急出動件数	80

9 運輸

表 4 0	つくバス・つくタク利用実績	81
表 4 1	つくばエクスプレス 1 日平均乗車人員	85
表 4 2	自家用自動車保有台数	86

10 環境・衛生

表 4 3	ごみ排出量の推移	87
表 4 4	し尿等処理状況の推移	88

11 福祉

表 4 5	主要死因別死亡者数	89
表 4 6	被保護世帯数及び世帯人員	90
表 4 7	生活困窮者自立相談支援事業状況	91
表 4 8	身体障害者手帳保持者数	92
表 4 9	寝たきり老人数	93
表 5 0	公私立保育所（園）数及び入所（園）児童数	94
表 5 1	認定こども園数及び入園児童数	95
表 5 2	児童館利用状況	96

12 教育

表 5 3	幼稚園数、園児数及び教員数の推移	97
-------	------------------------	----

表 5 4	小学校数，学級数，児童数，教員数及び職員数の推移	99
表 5 5	中学校数，学級数，生徒数，教員数及び職員数の推移	100
表 5 6	義務教育学校数，学級数，生徒数，教員数及び職員数の推移	101
表 5 7	図書館利用状況.....	102
表 5 8	市民ホール利用状況.....	103
表 5 9	ノバホール・つくばカピオ利用状況.....	104
表 6 0	ふれあいプラザ・市民研修センター利用状況	105
表 6 1	交流センター利用状況	106

1 3 選挙

表 6 2	選挙人名簿登録者数の推移	108
表 6 3	選挙投票状況	109

1 4 財政

表 6 4	一般会計歳入・歳出決算額の推移	113
表 6 5	特別会計歳入・歳出決算額の推移	114
表 6 6	財政力状況.....	116
表 6 7	市税収入状況	117

1 5 職員

表 6 8	職種別市職員数.....	118
-------	--------------	-----

1. 概況

つくば市市民憲章

豊かな自然と悠久の歴史にはぐくまれたまち、つくば。私たちは、異なった価値観や文化を認め合いながら、互いを尊重し、ともに手を取りあって、未来に向かって発展するまちをつくります。

1. 思いやりのあふれる、やすらぎのまち
1. 世界と日本の多様な文化が出会い、融け合うまち
1. 世界が集い、世界にはばたくまち
1. 人類の夢を実現する科学のまち
1. 水と緑、きれいな空気と青い空 — 人間と自然と科学が調和しながら共存するまち

(平成 10 年 11 月 30 日制定)

つくば市民の日

昭和 62 年 11 月 30 日のつくば市誕生を記念し、市制 10 周年を迎えた平成 9 年に、11 月 30 日をつくば市民の日と決めました。

つくば市のシンボル

<p style="text-align: center;">市章</p>  <p>市章は、2つの「つ」を組み合わせ、図案化したもので、無限の発展とゆるぎない調和を表しています。</p> <p>ライトブルーは、澄んだ青空と SCIENCE (科学) を表し、ライトグリーンは輝かしい新緑と NATURE (自然) を表しています。</p> <p style="text-align: center;">平成元年 4 月 11 日制定</p>	<p style="text-align: center;">イメージキャラクター フックン船長</p>  <p>筑波研究学園都市 50 周年記念に誕生しました。市の特徴「自然 (フクロウ)」と「科学 (ロボット・宇宙飛行士)」をモチーフとした宇宙飛行型ふくろうロボットです。</p> <p style="text-align: center;">平成 25 年 2 月 8 日制定</p>	<p style="text-align: center;">シンボルキャラクター ツクツク</p>  <p>市の鳥「フクロウ」をモチーフとしたキャラクターです。大きな目で周りをよく見て、明るく、楽しく、スキップしています。</p> <p style="text-align: center;">平成 14 年 11 月 1 日制定</p>
<p style="text-align: center;">花</p>  <p>筑波山にのみ自生するユキノシタ科の野草の一種で、可憐で美しい白い花を咲かせます。繁殖力があり市指定天然記念物になっています。</p> <p style="text-align: center;">平成 9 年 11 月 30 日制定</p>	<p style="text-align: center;">鳥</p>  <p>農村・人里環境を代表する鳥で森の哲学者ともいわれています。知恵と技術の象徴であり、学園都市を擁するつくば市にふさわしい鳥です。</p> <p style="text-align: center;">平成 9 年 11 月 30 日制定</p>	<p style="text-align: center;">木</p>  <p>市内の随所で見られ、広く市民に親しまれている木です。大きくて力強く、無限の発展を秘めている、つくば市にふさわしい木です。</p> <p style="text-align: center;">平成 9 年 11 月 30 日制定</p>

つくば市の位置と地勢

つくば市は、茨城県の南西部に位置し、県庁所在地水戸市から南西に約 50km、首都東京から北東に約 50km、成田国際空港（成田市）から北西に約 40km の距離に位置しています。面積は 283.72 km²で、これは県内で 4 番目の広さになっています。

つくば市を取り巻く自然環境は、北に関東の名峰筑波山を、東に我が国第 2 位の面積を有する霞ヶ浦を控え、これらは水郷筑波国定公園に指定されているなど大変恵まれています。また、筑波・稲敷台地と呼ばれる標高 20～30m の関東ローム層に覆われた平坦な地形であり南北に流れる小貝川、桜川、谷田川、西谷田川などの河川は、周辺の平地林、畑地あるいは水田等と一体となって落ち着いた田園風景を醸し出しています。

気候は、年間平均気温が 15.3 度と温暖な地域であり、年間降雨量は 1,094.5 mmとなっています。（平成 30 年）また、降雪は年に 2～3 回程度で、特に冬季に吹く「筑波おろし」と呼ばれる乾いた冷たい風は、筑波山南部地域の特徴となっています。

総面積 283.72km²

位 置 北緯 36 度 5 分 0.9 秒

東経 140 度 4 分 35 秒

（つくば市役所の位置）

*総面積と位置は、国土地理院電子国土基本図（地図情報）に基づいています。

つくば市の沿革

つくば市は、縄文時代や古墳時代の遺跡が数多くみられる歴史あるまちです。

奈良時代には、北半分は常陸国筑波郡に、南半分は河内郡に含まれ、発掘された国指定遺跡である平沢官衙遺跡、金田官衙遺跡はそれぞれの郡役所跡です。中世には小田氏が常陸一帯を支配し、居城の小田城跡は国の特別史跡指定を受けています。江戸時代、この地域一帯は、土浦藩土屋氏、谷田部藩細川氏などいくつかの領主の所領になっています。明治になると廃藩置県により若森県に属しました。

昭和30年前後には、町村合併促進法により、現在のつくば市を形成する旧6町村（旧筑波郡筑波町・大穂町・豊里町・谷田部町、新治郡桜村、稲敷郡荃崎町）が誕生しました。

昭和38年9月の閣議において旧6町村の地域に筑波研究学園都市の建設が了解され、昭和55年には、国等の試験研究・教育機関の移転が完了し、概成しました。

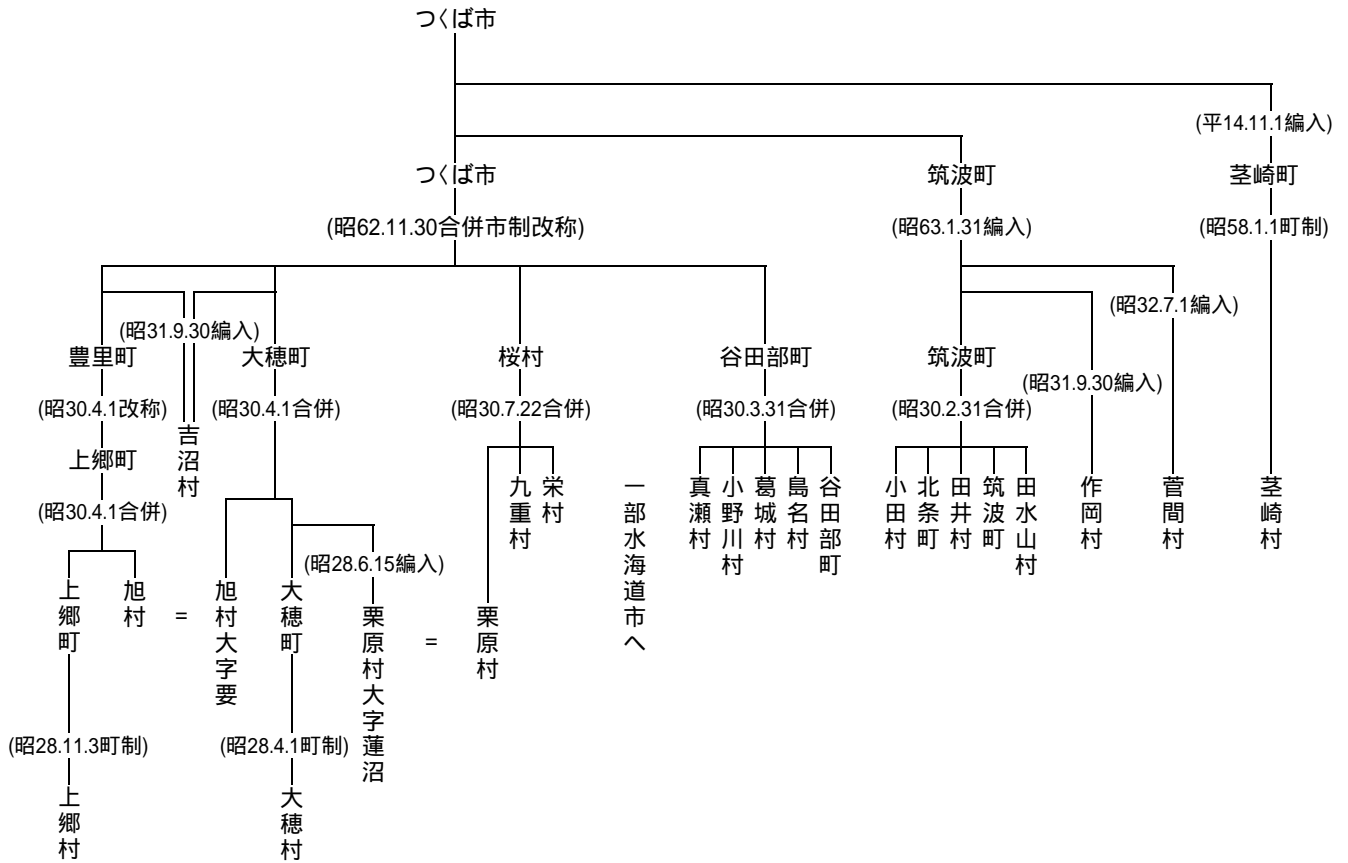
昭和60年には「科学万博—つくば’85」が開催され、これを契機に最先端技術を持つ研究開発型企業の進出が進み、サイエンスシティつくばとして国内外に知れ渡ることになりました。

このような中、昭和62年11月30日に6町村のうち大穂町、豊里町、谷田部町、桜村の4町村が合併し、つくば市が誕生しました。翌年1月31日に筑波町が、さらに平成14年11月1日には荃崎町が合併し、現在に至っています。

平成17年8月24日にはつくばエクスプレスが開業するとともに、市内4駅を中心に沿線開発も進展し、充実した都市機能、豊かな自然、そして科学の街ならではの知的な環境に加えて都心との近接性を備えたまちづくりが進められています。

平成19年4月1日には特例市に移行し、現在は「施行時特例市」となり、平成29年11月30日には市制施行30周年の節目を迎え、県南地域の中核的都市として着実に成長を続けています。

つくば市の変遷



略 年 表

西 曆	年 号	事 項
1987	昭和62年11月20日 11月30日 12月25日	つくば市合併官報告示 つくば市 市制施行・市役所開所 市報「つくば」創刊
1988	昭和63年 1月17日 1月23日 1月31日 3月24日 4月 1日 5月 1日 6月 1日 7月 1日 7月 3日～24日 8月 1日 8月26日 8月27日～9月 9日 9月 3日～4日 9月 9日～11月26日 11月 8日 11月12日 11月13日 12月 1日	市長選挙・初代市長 倉田 弘 氏が当選 つくば市・筑波町合併官報告示 つくば市、筑波町を編入合併 常磐自動車道、三郷～いわき中央間全線開通 豊里体育館開館、二の宮幼稚園開園 二の宮小・谷田部南小・谷田部東中開校 合併に伴う市役所窓口手数料統一 筑波保健センターオープン (財)つくば都市交通センター発足 都市公園条例を一本化 市民体育大会 市役所分庁舎完成 西立体駐車場(1036台収容)オープン 筑波研究学園都市建設25周年記念つくばフェスティバル つくばシンポジウム '88 ミスつくばコンテスト(以後、平成11年まで開催) まつりつくば(以後、毎年開催) つくば国際音楽祭(以後、毎年開催) グレーターつくば懇話会設立及び第1回懇話会 つくばセンターテニスパークオープン つくば市議会議員選挙(第1回、新議員36名誕生) 市役所機構改革
1989	昭和64年 1月 7日 平成元年 1月 8日 3月30日 4月 1日 4月11日 5月15日～22日 5月30日 6月 1日 6月10日 7月 1日 7月11日 7月27日	昭和天皇崩御 新元号「平成」 社会福祉大会 ゆかりの森ファミリースポーツ公園オープン 二の宮児童館開館、二の宮保育所開所、竹園西幼稚園開園 県立つくば看護専門学校開校 市章制定 日米市長会議・アーバインと姉妹都市盟約書調印 新つくば計画(国土庁)策定 島名公民館開館 障害者福祉のまちづくり事業スタート 筑波ふれあいの里オープン つくば国際交流サロン オープン つくば研究支援センター完成 筑波山周辺リゾート推進連絡協議会設立

西 暦	年 号	事 項
1989	平成元年 8月3日	アーバイン市と姉妹都市提携、ケンブリッジ市・サマーランドについて 3番目
	8月8日	首都圏中央連絡自動車道（圏央道）東ルート基本計画決定 デイ・サービスセンターオープン、市に常磐新線推進室設置、筑南消防 本部桜分署が完成、業務開始
	10月26日	市民教室「つくば号」スタート
	11月2日	市外局番「0298」に統一
1990	平成2年 1月27日	市役所の土曜閉庁開始
	2月28日	つくば市物産会発足
	3月8日	つくばフェスティバル '90開幕（以後、毎年開催）
	4月1日	大穂保健センターオープン 竹園西小開校、前野小プール完成 東京家政学院筑波短期大学開校 筑波技術短期大学聴覚障害関係学科開校
	4月12日	つくば市観光協会設立
	5月1日	作岡保育所移転新築
	5月2日	障害者用福祉電話完成
	6月9日	つくば文化会館アルスオープン 中央図書館・県つくば美術館開館 つくばまちづくりシンポジウム開催
	6月19日	音楽祭サミットつくば '90開催
	6月21日	市総合計画基本構想市議会議決
	6月25日	市社会福祉協議会発足
	6月28日	イメージソング「ふるさと”TSUKUBA”」発表会
	7月8日	つくばフェスティバル '90開幕
	7月18日	自動車図書館「つくばアルス号」巡回開始
	10月1日	市高齢者福祉事業団設立
	11月1日	圏央道（西ルート）基本計画決定
	12月3日	老人福祉センター「とよさと」竣工
1991	平成3年 1月4日	交通安全都市宣言
	3月11日	常磐新線第三セクター設立
	3月29日	市総合計画基本計画の決定
	4月1日	つくば市タッチゾーン方式廃止、市役所電話番号一本化 松代小開校、竹園西児童館開館、 （財）つくば都市振興財団発足、資源ゴミの日スタート 筑波技術短期大学視覚障害関係学科開校 高速バス「ニューつくばね号」（筑波山 - 東京駅間）運行開始
	4月12日	市消防団統一
	5月1日	働く婦人の家オープン
	5月8日	市農業委員会統一
		つくば学園ウォークラリー大会（以後、毎年開催）

西 暦	年 号	事 項
1991	平成3年5月29日 6月1日 6月28日 7月7日 7月19日 7月23日 8月1日 9月9日～15日 10月11日～13日 11月3日～24日 11月16日 11月27日 12月8日 12月22日	市区会連合会設立総会 印鑑証明制度統一 市文化協会統一 市障害者スポーツ大会（以後、毎年開催） 市老人クラブ大会（以後シルバークラブ大会に名称変更し毎年実施） つくばヘリポート開港 「市長へのたより」スタート 市敬老福祉大会（以後、毎年開催） 台風21号により市内に大被害発生 つくば市文化祭 市総合防災訓練 市シルバー人材センター設立 市障害者福祉大会「ふれあいの祭典」 市長・市議会議員補欠選挙、木村 操 氏が第2代市長に当選
1992	平成4年1月10日 5月1日 5月20日 6月1日 9月12日 10月1日 10月12日 11月30日	運輸省、首都圏新都市鉄道に事業免許交付 C I 事業スタート、吾妻中開校、筑波幼稚園開園 大穂幼稚園新築、吉沼児童館・松代児童館開館 在宅介護支援センターオープン つくばさわやかサービス事業開始 つくば人材情報センター開設 ゴミ収集、市指定袋に切り替え 学校隔週5日制スタート 筑波技術短大教育助成財団設立認可 市制施行5周年記念式典 福祉都市宣言 市制施行5周年
1993	平成5年2月1日 2月4日 4月1日 5月16日 10月3日 12月3日	土浦・つくば・牛久業務核都市基本構想承認 つくばテクノパーク桜（住宅都市整備公団）業務用地分譲 県立高校学区再編 つくば市第5学区に 高齢者生き生きまつり（以後毎年実施） 筑波研究学園都市30周年記念シンポジウム開催 第一衛生センター（筑南地方広域行政事務組合）の大型ごみ焼却施設が起工
1994	平成6年2月 3月 3月19日 3月31日	市老人保健福祉計画策定 市健康長寿のまちづくり基本計画策定 地域福祉推進計画策定 大穂地区、豊里地区に残っていた有線放送事業廃止

西 暦	年 号	事 項	
1994	平成 6 年 4 月 1 日	高齢者と障害者の手作り品フェア開催（以後毎年開催） 市役所機構改革 障害者や高齢者にやさしいまちづくり推進事業開始 在宅介護支援センター「新つくばホーム」開所 沼田保育所改築	
	4 月 21 日	圏央道東側ルート都市計画決定 平沢官衙跡発掘調査開始	
	4 月 27 日	都心地区を南北に往復する県内初のシャトルバスが運行	
	4 月 28 日	つくば南 1 駐車場（720 台収容）オープン	
	5 月 1 日	谷田部児童館開館	
	6 月 2 日	常磐新線プロジェクト推進協議会設立	
	7 月 1 日	つくばと成田空港を結ぶ直通バスが運行開始	
	7 月 7 日	常磐新線沿線開発で、地権者代表・県・市の三者が用買開始合意文書締結	
	9 月 1 日	地域ケアシステム推進事業開始 県・市合同総合防災訓練	
	10 月 28 日	常磐新線（つくば市～東京・秋葉原間）起工式	
	10 月 30 日	つくば陸上競技選手権大会	
	11 月 7 日	筑南水道企業団新庁舎完成、業務開始	
	12 月 22 日	筑波山中腹で山火事 6 千平方メートル焼失 圏央道県内西側ルート 4.1 キロ区間県都市計画決定	
	1995	平成 7 年 1 月 17 日	阪神大震災 市長、議長、収入役が神戸市へお見舞い
		2 月 15 日～17 日	第 3 回歌垣サミット開催
		2 月 22 日	市民交流センター（仮称）起工
2 月 27 日		つくば・ケンブリッジ市姉妹都市提携記念式典（ケンブリッジ市）	
3 月		市社会福祉協議会総合計画策定	
3 月 23 日		圏央道西側ルート都市計画決定	
4 月 1 日		東小学校開校、東幼稚園・松代幼稚園開園 つくば秀英高校開校	
4 月 12 日		市福祉環境整備指針策定	
4 月 22 日		アースデイつくば '95	
6 月 11 日		国際交流スポーツ大会開催（第 7 回目）	
10 月 18 日		市戦没者追悼式（戦後 50 年）	
10 月 23 日～27 日		世界湖沼会議	
12 月 6 日		宅配食事サービス開始	
12 月 17 日	市長選挙・市議会議員補欠選挙、木村 操 氏が市長に再選		
1996	平成 8 年 1 月 7 日	市内に隕石多数落下、「つくば隕石」と命名	
	1 月 27 日	生涯学習振興大会	
	2 月 9 日	人にやさしいまちづくりの集い	
	3 月 25 日	障害者や高齢者にやさしいまちづくり整備計画策定	
	3 月 26 日	市総合計画基本計画を決定	

西 暦	年 号	事 項	
1996	平成8年4月1日	つくばセンター自転車駐輪場開設 自転車駐輪場供用開始 市役所機構改革 上郷児童館、松代保育所開所 東京家政学院筑波女子大学開学 国際協力事業団の「筑波インターナショナルセンター」と「筑波国際農業研修センター」が統合して、「筑波国際センター」が発足（46機関45機関）	
	5月24日	日本自動車研究所の施設移転を正式表明	
	7月1日	市教育相談センター開所	
	7月10日	市民交流センター「つくばカピオ」竣工	
	9月11日	ごみ焼却施設「筑南クリーンセンター（仮称）」火入れ式	
	10月12日～13日	つくば科学フェスティバル開催	
	11月17日	つくば市長選挙・市議会議員選挙 第4代市長に藤澤順一氏が当選	
	12月6日	大穂、豊里、谷田部、桜の四商工会合併協定書に調印	
	1997	平成9年2月13日	火葬場の都市計画決定
		3月1日	筑南クリーンセンター本稼働開始
3月28日		つくば国際会議場着工	
4月1日		市商工会発足	
5月1日		市役所機構改革	
7月1日		市の女性行動計画「つくばAPPLEプログラム」策定	
9月3日		土井隆雄宇宙飛行士をつくば大使に委嘱	
10月1日		特定行政庁となる	
10月12日		男女共同参画社会第1回ワークショップ開催	
11月30日		市制施行10周年記念式典 市制施行10周年記念つくばの花鳥木制定 市制施行10周年記念ふるさとつくば30景・通りの愛称決定 つくば市ホームページ開設	
1998	平成10年1月5日	小野川公民館開館	
	4月1日	つくば市水道事業と筑南水道企業団統合 つくばアーバンガーデニング事業開始	
	7月2日	障害者センター豊里開所	
	8月7日	アメリカ・アーバイン市から青少年訪問団来市	
	10月1日	つくば市環境基本条例を施行	
	11月28日～29日	ホープシアターフェスティバル '98 inつくば開催	
	11月30日	つくば市市民憲章制定	
1999	平成11年3月	地域振興券の交付	
	4月1日	情報公開制度・個人情報保護制度施行 くらしの便利センター・消費生活センター始動	
	4月29日	つくば市民環境会議発足	
	6月1日	国際会議場（エボカルつくば）オープン	

西 暦	年 号	事 項
1999	平成11年 9月 10月1日 10月29日 11月30日	市内公立の全小中学校にインターネット用コンピュータを整備 つくば市情報ネットワークセンター着工 火葬場「つくばメモリアルホール」供用開始 第1回「つくば市及び茎崎町合併協議会」開催
2000	平成12年 2月1日～2日 4月1日 4月2日 4月19日 4月25日 5月 7月21日 9月15日 9月 10月28日 11月12日 12月11日 12月31日	つくば国際水環境フォーラム2000開催 介護保険制度スタート アダプト・ア・パーク事業発足 つくば市市民研修センターがオープン つくば市情報ネットワークセンターがオープン レンタルサイクル事業「のりのり自転車」開始 アメリカ・アーバイン市から青少年訪問団来市 福祉循環バスの運行実施 「新つくば市総合計画基本構想」策定 つくば男・女（みんな）のつどい開催（以後、毎年開催） つくば市長選挙・市議会議員選挙 第5代市長に藤澤順一氏が当選 「西暦2000年酸性雨国際学会」に出席の為、天皇・皇后両陛下来市 「21世紀メモリアルカウントダウン」が開かれる
2001	平成13年 1月1日 4月1日 4月20日 5月 5月16日 7月16日 8月2日 9月10日～11日 10月6日 11月12日 11月30日 12月21日～22日	科学万博の期間中に出された「21世紀年賀・ポストカプセル」が配達される 家電リサイクル法が施行される 健康増進施設「いきいきプラザ」オープン IT講習会開始 「IT懇話会」発足 第8回「つくば市及び茎崎町合併協議会」において合併期日が平成14年11月1日に決定 アメリカ・アーバイン市から青少年訪問団来市 新田園都市国際会議2001開催 「つくば市・茎崎町合併市民会議」を開催 「つくば市・茎崎町合併協定調印式」が行われる 市民活動の拠点「市民活動センター」がオープン つくば市議会臨時会において、つくば市・茎崎町合併議案を議決
2002	平成14年 1月16日 4月1日 4月11日～12日 5月23日 5月25日 8月2日 8月5日	橋本知事へ合併申請書を提出 つくば市オンブズマン制度がスタート 「のりのりバス」が正式運行開始 秋篠宮同妃両殿下が地方事情視察のため来市 つくば市・茎崎町合併官報告示 「つくばりんりんロード全線開通記念フェスタ」開催 皇太子同妃両殿下が来市 「住民基本台帳ネットワークシステム」スタート

西 暦	年 号	事 項
2002	平成14年 8月1日～20日 11月1日 11月16日 12月4日	「2002年茨城総体」つくば市ではバドミントン競技が開催される つくば市、茎崎町を編入合併 合併記念・市制15周年記念式典開催 つくばミュージアム都市づくりフォーラム開催 市内の小中学校32校を光ファイバーで結ぶ「共同学習支援テレビ会議システム」開通
2003	平成15年2月7日 2月17日～22日 3月 3月6日 5月30日 7月28日～8月1日 8月21日～22日 8月25日 8月29日 9月30日 10月22日 11月1日 11月16日	市民ホールくさぎで「NHKにつぼん愉快家族」を収録 「つくば市民訪問団」が中国深圳市を訪問 「つくば市男女共同参画推進計画」（第2次つくばAPPLEプログラム）策定 ノバホールで「つくば発・新エネルギーフォーラム」開催 第1回つくば産業戦略会議開催 「第1回つくば市洋上学習」に市内の小学6年生と中・高校生300人が参加 皇太子同妃両殿下が来市 「住民基本台帳ネットワークシステム」第2次サービス開始 「つくば市新エネルギー特区」が政府の構造改革特区として認定される つくば市と筑波大学が連携協定を締結 県内初の電子入札が行われる 平沢官衙遺跡で「つくば物語2003」開催 男女共同参画都市宣言
2004	平成16年2月 2月5日 2月11日 3月 3月10日 3月26日 4月1日 5月29日 6月15日 7月15日 7月31日 7月31日～8月4日	第2次行政改革大綱策定 TXマスコットキャラクター「スピーフィー」決定 7庁舎（桜・筑波・大穂・豊里・谷田部・茎崎）でISO14001の認証取得 第2次行政改革大綱実施計画策定 文部科学省主催「第4回インターネット活用教育実践コンクール」において内閣総理大臣賞受賞 つくば市男女共同参画社会基本条例施行 つくば市民と行政が共に施策をつくる手続き制度（パブリックコメント）スタート 中央消防署での住民票の夜間取り次ぎ交付サービス開始 市庁舎等の建物内全面禁煙（幼稚園、小学校、中学校では敷地内全面禁煙）開始 東児童館開館 北千住駅構内で行くつくばエクスプレスレール締結式 環境省「環境と経済の好循環のまちモデル事業」のモデル地域に選定 インターネットを使った家庭学習支援システム運用開始 つくばエクスプレス レールウォークつくば大会開催 第2回つくば市洋上学習

西 暦	年 号	事 項
2004	平成16年 8月21日	安全安心まちづくり市民の集い開催
	9月28日	つくば市学校IT教育研究大会開催
	9月30日	TX関連まちづくり活性化推進本部設置
	10月1日	NHK茨城県域デジタルテレビ放送開始
	10月13日	消防本部発足30周年記念式典開催
	11月1日	つくばエクスプレス 全線走行試験開始
	11月14日	つくば市長選挙・市議会議員選挙 第6代市長に市原健一氏が当選
2005	平成17年 2月24日	つくばエクスプレス開業日が8月24日と発表される
	2月28日	つくば市サインガイドライン策定
	3月	つくば市都市計画マスタープラン策定 つくば市緑の基本計画策定
	3月22日	第3次つくば市総合計画基本構想策定（市議会本会議において可決）
	3月25日	つくばエクスプレスカウントダウンボード点灯式典
	3月28日	構造改革特別区域計画（万葉の里つくばめぐり特区）認定
	4月11日	スーパー防犯灯運用スタート
	4月28日	つくばセンターでレンタサイクルの貸し出しを開始
	5月12日	つくば市と筑波学院大学が連携協定を締結
	6月1日	「ふれあいプラザ」オープン
	7月1日	つくば市東京事務所がオープン 「つくば市次世代育成支援対策行動計画」策定
	7月29日	「つくば」ナンバーの導入が決定
	8月24日	つくばエクスプレス開業
	10月1日	国勢調査でつくば市の人口が20万人を突破
	10月1日～31日	つくばスタイルフェスタ2005を開催
	10月7日	つくば市と筑波技術大学が連携協定を締結
	11月19日	つくば市安全・安心まちづくり市民の集い開催
2006	平成18年 2月10日	ISO9001の認証取得（市民窓口課及び各窓口センター）
	2月25日	つくば市環境ウォークフェスティバル開催
	3月17日	つくば市消防本部高機能消防司令センター稼働
	3月30日	茨城県つくば芝振興協議会設立
	3月31日	「つくば市福祉有償運送セダン型車両特区」が政府の構造改革特区として認定される
	4月	つくば市新庁舎建設基本計画の策定 つくばの旬パン販売開始
	4月1日	つくば市コミュニティーバス「つくバス」運行開始 地域包括支援センターの新設
	4月18日	構造改革特区（福祉有償運送セダン型車両特区）認定
	4月29日	「つくばゴールデンチャレンジカップ」開幕
	5月	つくば市行政改革大綱実施計画（集中改革プラン）の策定

西 暦	年 号	事 項	
2006	平成18年 6月11日	つくばエクスプレスつくば駅「つくば市総合案内所」オープン	
	8月	つくばエクスプレス開業1周年記念イベント開催	
	8月18日～19日	2006東西インカレバレーボール男子王座決定戦 in つくば開催	
	9月1日	つくば観光大使決定	
	10月	つくば市・中国深せん市経済交流事業開催	
	10月5日～9日	第18回全国生涯学習フェスティバル「まなびピアいばらき2006」開催	
	12月20日	特例市指定の政令公布	
	12月30日	「つくばで第九2006」開催	
	2007	平成19年 1月8日	第4回全日本大学女子選抜駅伝競走開催
		2月10日	ISO9001の認証取得拡大（財務部3課及び福祉部6課）
2月13日		「つくば」ナンバースタート	
3月		つくば市新庁舎建設基本設計	
4月1日		特例市へ移行	
5月10日		筑波山が日本の地質100選に選定される	
6月24日		市制20周年記念事業「なんでも鑑定団 in つくば」公開録画	
7月12日		つくば市東京事務所に研究交流サロンオープン	
10月1日		つくば市景観条例全面施行 つくば市景観計画策定	
11月1日		つくば市きれいなまちづくり条例施行	
11月10日～13日		ねんりんピック2007つくば市交流大会開催	
11月22日		「つくば市教育特区」が政府の構造改革特区として認定される	
11月30日		つくば市制20周年記念式典開催 原動機付自転車及び小型特殊自動車に新課税標識（TSUKUBAナンバー）導入	
12月17日		つくば市シンボルマーク及びキャッチフレーズ制定 つくば大使（7名）委嘱 「企業立地に頑張る市町村20選」に認定される	
2008		平成20年 2月14日	つくば市新庁舎起工式
	2月22日	ISO9001の認証取得拡大（谷田部・桜・大穂庁舎の全部署）	
	3月	つくば市産業振興マスタープラン策定	
	3月22日	「つくば市男女共同参画推進基本計画」（2018～2022）策定	
	4月14日	つくば市消防本部並木分署開署	
	5月28日	荒川区とつくば市の友好都市提携協定調印	
	5月31日～6月1日	第2回つくば3Eフォーラム開催	
	6月2日	パスポート申請・交付窓口開設	
	6月16日	（独）産業技術総合研究所とつくば市との相互協力の促進に関する基本協定調印 レジ袋削減に向けた取り組みに関する協定締結	
	10月26日	つくば市長・市議会議員選挙 第7代市長に市原健一氏当選	
	11月1日～9日	第23回国民文化祭いばらき2008開催	

西 暦	年 号	事 項
2008	平成20年11月12日 12月23日	天皇皇后両陛下・スペイン国王陛下及び王妃陛下ご来市 第6回全日本大学女子選抜駅伝競走開催
2009	平成21年 1月16日 2月 1日 3月 3月 2日 3月23日 4月 4月 1日 4月 4日 4月28日 6月 7月 7月 5日～12日 7月12日～19日 7月25日 8月 2日～ 5日 8月 7日 8月 8日 10月10日～11月 8日 11月15日～18日 11月17日	7庁舎の全部署にてISO9 0 0 1の認証取得 つくば市子育て支援情報システム携帯サイト運用開始 つくば市高齢者福祉計画策定 つくば市障害者福祉計画（第2期）策定 つくば市市民協働ガイドライン策定 新型インフルエンザ対策行動計画策定 つくば市耐震改修促進計画策定 つくば市学校等適正配置計画について（指針）策定 つくば市における災害時の応援協力に関する協定締結 定額給付金申請開始 使用済み天ぷら油回収開始 アイラブつくばキャンペーン開始 フットボールスタジアムつくばオープン つくば市新型インフルエンザ対策本部設置・第1回対策本部会議開催 ジオネットワークつくば発足 新庁舎建設に伴う現庁舎活用方針策定 つくば環境スタイル行動計画策定 第27回宇宙技術および科学の国際シンポジウム（ISTS）開催 第20回国際生物学オリンピックつくば2009開催 第59回社会を明るくする運動つくば市大会開催 第5回全国物理コンテスト物理チャレンジ2009開催 天皇皇后両陛下ご来市 第3回つくば3Eフォーラム開催 つくばスタイル縁日2009開催 アメリカ・アーバイン市からスーキー・カン市長ら来市 「つくば市と大子町との地球温暖化対策等のための連携に関する協定」 締結
2010	平成22年 1月 1月29日 3月 平成22年 3月 4月	今後のつくば市の将来像を定めた「新たなつくばのグランドデザイン」 策定 「搭乗型移動ロボットの公道走行実証実験特区」が政府の構造改革特区 として認定される つくば市食育推進計画策定 つくば市障害者計画（第2次）策定 つくば市次世代育成支援対策行動計画・後期計画策定 つくば市児童福祉施設適正化配置計画策定 第2次つくば市環境基本計画策定 つくば市一般廃棄物（ごみ）処理基本計画策定 つくば市地域公共交通総合連携計画策定 つくば市行政改革大綱実施計画（行政経営マニフェスト）策定

西 暦	年 号	事 項
2010	平成22年 4月1日	つくば市行政改革大綱実施計画（行政経営マニフェスト）策定 （独）物質・材料研究機構とつくば市との相互協力の促進に関する基本協定調印
	4月16日	つくば市新庁舎竣工式
	5月6日	つくば市新庁舎開庁
	5月17日	伊藤忠商事と連携した「クリーンエネルギーを活用した低炭素交通社会システムの共同実証プロジェクト」がスタート
	5月30日	つくばウェルネスパークオープン
	6月	「広報つくば」各戸配布（ポスティング）開始 つくば駅前広場リニューアルオープン
	7月	～りんりんつくば～自転車のまちつくば基本計画策定
	8月1日～2日	天皇皇后両陛下ご来市
	8月4日	つくば市総合教育研究所オープン
	8月24日	（共）高エネルギー加速器研究機構とつくば市との相互協力の促進に関する基本協定調印
	10月	つくば市情報化基本計画策定
	11月	つくば市立学校給食センター整備基本計画策定
	12月	（仮称）つくば市地域交流センター基本計画策定
	12月12日	第4回つくば3Eフォーラム開催
	12月13日～14日	第1回アジア・オセアニア藻類イノベーションサミット開催
	12月23日	花室土地区画整理事業の換地処分に伴い「花園」が誕生
	2011	平成23年 2月
2月3日		（独）物質・材料研究機構とつくば市とのレアメタルリサイクル事業に伴う協定を締結
3月		つくば市地域福祉計画（第2期）策定 第2期つくば市健康増進計画「健康つくば21」策定
3月11日		東日本大震災発生（つくば市 震度6弱）
3月25日		「つくばモビリティロボット実験特区」認定
4月1日		「つくバス」「つくタク」運行開始（つくバスは新ルート運行開始） 子育て総合支援センターオープン
4月8日		幼小連携校「谷田部幼稚園」開校
6月17日		つくば環境スタイルつくば市節電大会開催
6月21日		つくば市教育委員会による環境教育の取り組み「日本水大賞未来開拓賞」受賞
7月1日		筑波大学の学内組織として、つくばグローバル・イノベーション推進機構設立
7月26日		つくば市・筑波大学・インテル株式会社による地域連携協定締結「つくば2015：つくばが変わる、日本を変える」プロジェクト開始
8月		～りんりんつくば～自転車のまちつくば行動計画策定
8月4日		（財）日本自動車研究所とつくば市相互協力の促進に関する基本協定締結
9月14日		JAXA筑波宇宙センターにて古川宇宙飛行士との交信イベント開催
10月		つくば市職員によるモビリティロボット通勤実験開始

西 曆	年 号	事 項
2011	平成23年 11月1日～30日 11月12日～13日 12月22日	教育日本一キャンペーン2011実施 つくばサイエンスコラボ2011～科学フェスティバル・環境フェスティバル・3Eフォーラム会議～開催 国際戦略総合特区に指定
2012	平成24年2月1日 2月16日 3月 3月27日 4月 4月19日 4月27日 4月29日 5月6日 5月7日 5月12日～13日 5月31日 6月1日 6月4日 6月14日 7月1日 7月5日 7月9日 7月21日～8月31日 8月6日 8月24日 8月25日～8月26日 8月28日 9月18日～10月12日 9月21日 10月4日 10月15日	フェイスブックページ「つくば市民活動のひろば」運用開始 (独)理化学研究所筑波研究所と基本協定締結 つくば市障害者福祉計画(第3期)策定 つくば市高齢者福祉計画(平成24年度～平成26年度)策定 古川宇宙飛行士によるつくば市長表敬訪問 全市立学校にて小中一貫教育開始 施設一体型小中一貫校春日学園開校 農業・食品産業技術総合研究機構と相互協力の促進に関する基本協定締結 「つくば市東京事務所シティセールスアクションプラン」策定 つくばの食王座決定戦開催 竜巻発生 (筑波地区・大穂地区に甚大な被害) 証明書のコンビニ交付サービス開始 市制25周年記念事業「つくばフェスティバル2012」開催 2012年度水球日本代表の池田佳寿美選手による表敬訪問 つくば市除染実施計画策定 台町土地区画整理事業の換地処分に伴い、「台町一丁目」「台町二丁目」「台町三丁目」が誕生 つくば市観光基本計画策定 「つくば環境スタイルサポーターズの集い」開催 「つくば市・筑波大学大学院生によるまちづくり提案発表会」開催 「研究学園地区まちづくりビジョン」策定 外国人住民の住民基本台帳制度開始 市制25周年記念事業「つくばちびっ子博士2012」開催 フェイスブックページ「つくば市民提案制度」運用開始 LED及び遠隔式調光システム導入による消費電力や二酸化炭素排出量の抑制を目指した「街頭照明スマート化事業」運用開始 市制25周年記念式典開催 市制25周年記念事業「まつりつくば2012前夜祭(花火)」開催 (株)鹿島アントラーズ・エフ・シーと災害時におけるつくばアカデミーセンターの利用に関する協定締結 荒川区と災害時における相互応援に関する協定締結 市制25周年記念事業「まつりつくば2012」開催 国立環境研究所と相互協力の促進に関する基本協定締結 市庁舎にて飯塚伊賀七生誕250周年企画展開催 春日学園にて筑波大学田中文英先生によるロボット体験授業実施 つくば市科学技術振興指針策定 「つくバス」利用者100万人達成セレモニー開催

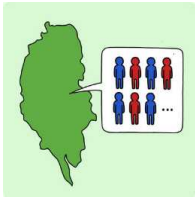

西 暦	年 号	事 項
2012	平成24年10月19日	Japan Robot Week 2012にてつくば国際戦略総合特区フォーラム開催
	10月20日～21日	市制25周年記念事業「第9回つくば産業フェア・農産物フェア2012」開催
	10月28日	つくば市長選挙・つくば市議会議員選挙 第8代市長に市原健一氏当選
	11月1日～30日	市制25周年記念「つくば市教育日本一キャンペーン2012」開催
	11月1日～30日	谷田部郷土資料館にて飯塚伊賀七生誕250周年記念企画展開催
	11月3日	市制25周年記念事業「つくば物語2012」開催
	11月10日～11日	遊歩道等の実環境での自律型ロボット走行実験「つくばチャレンジ2012」開催
	11月17日～18日	市制25周年記念事業「つくばサイエンスコロバ2012～科学と環境のフェスティバル～」開催
2013	平成25年2月	一般財団法人つくば市国際交流協会設立
	2月1日～28日	つくば市サイクルシェアリング実証実験実施
	2月13日	つくば市と我孫子市との災害時における相互応援協定締結
	2月28日	「つくば市男女共同参画推進基本計画」(つくばAPPLEプログラム2013～2017)策定
	3月5日	グルノーブル市訪問団来訪
	3月15日	環境モデル都市に選定
	3月29日	筑波大学と寄付講座の設置に係る協定を締結
	3月31日	つくば市立山口小学校廃校
	5月21日	世田谷区と「大規模災害時における相互応援に関する協定」締結
	6月24日	「つくば市環境都市の推進に関する協定」締結
	11月12日	筑波研究学園都市50周年記念式典開催 グルノーブル市姉妹都市協定調印式
	11月13日	グルノーブル市姉妹都市提携記念植樹祭開催
	11月23日	NHK「オンバト+」公開収録
2014	平成26年1月30日	第4回E-KIZUNAサミットinつくば開催
	2月8日	筑波研究学園都市50周年を記念して新キャラクター「フックン船長」発表
	4月	つくば環境スタイル“SMILe”(つくば市環境モデル都市行動計画)策定 つくばすこやか給食センター豊里オープン
	4月25日	独立行政法人防災科学技術研究所と相互協力の促進に関する基本協定を締結
	6月28日	葛城一体型特定土地区画整理事業の換地処分に伴い「研究学園」「学園の森」「学園南」の3地区が誕生
	7月27日	筑波山森林体験パーク「フォレストアドベンチャー・つくば」オープン
	10月31日	福島県郡山市と友好都市提携協定を締結
	11月14日	筑波大学とスポーツ連携推進に関する協定締結




西 暦	年 号	事 項
2015	平成27年 2月21日	筑波山おもてなし館オープン
	3月	つくば市高齢者福祉計画（平成27年度～平成29年度）策定
	3月16日	新消防庁舎業務開始
	3月24日	筑波銀行と「災害協定」締結
	4月16日	いばらきコープ生活協同組合・社会福祉協議会と「地域見守りネットワーク事業等及び災害時の物資調達に関する協定」を締結
	6月11日	生活協同組合パルシステム茨城・社会福祉協議会と「地域見守りネットワーク事業等及び災害時の物資調達に関する協定」を締結
	8月2日	「（仮称）つくば市総合運動公園基本計画、及びこれに係る市費の支出の賛否を問う住民投票」実施
	9月5日	B i v iつくばオープン
	10月	「つくば市人口ビジョン・つくばまち・ひと・しごと創生総合戦略」を策定
	10月9日	セブン・イレブン・ジャパン・社会福祉協議会と「地域見守りネットワーク事業等に関する協定」を締結
	11月10日～11日	「21世紀の学びを変えるICTを活用した小中一貫教育研究大会」・「つくば市ICT教育全国首長サミット」開催
11月20日	「つくば市地域防災計画」の改定	
2016	平成28年 2月5日	常陽銀行・社会福祉協議会と「地域見守りネットワーク事業等に関する協定」を締結
	2月13日～14日	「つくばロボットフェスタ」開催
	3月30日	大塚製薬株式会社と「健康づくりと災害時における連携協定」を締結
	4月	つくばイノベーションプラザ開館
	4月29日	「小田城跡歴史ひろば」開園
	5月21日	萱丸一体型特定土地区画整理事業の換地処分に伴い「みどりの1丁目」「みどりの2丁目」「みどりの中央」「みどりの東」「みどりの南」の5地区が誕生
	5月15日～17日	「G7茨城・つくば科学技術大臣会合」開催
	9月9日	筑波山地域「日本ジオパーク」認定
	9月30日	日本初の無電柱化に関する条例「つくば市無電柱化条例」を施行
	10月12日	筑波銀行と「包括連携協力に関する協定」を締結
	11月13日	つくば市長選挙・つくば市議会議員選挙 第9代市長に五十嵐立青氏当選
2017	平成29年 2月16日	首都圏中央連絡自動車道境古河IC～つくば中央IC間開通
	5月	地区相談センターオープン（筑波・大穂・豊里・桜・谷田部・荳崎） 科学技術振興指針（第2期）を策定
	5月30日	つくば市農業協同組合・つくば市谷田部農業協同組合と「防犯パトロール及び地域の見守り活動協力に関する協定」を締結
	6月	つくばSociety5.0社会実装トライアル支援事業を開始
	6月17日	外国人による日本語弁論大会開催

西 暦	年 号	事 項
2017	平成29年 7月12日	茨城県・つくば市・CYBERDYNE株式会社による包括連携協定の締結
	10月 5日	第一生命保険株式会社と包括連携協定を締結
	10月 8日	NHK Eテレ番組「みいつけた!」公開収録
	11月20日	日本郵便株式会社(つくば市内等郵便局27局)と包括連携協力に関する協定を締結
	11月30日	つくば市市制施行30周年記念式典開催
2018	平成30年 2月19日	持続可能都市ビジョンを公表
	3月	つくば市高齢者福祉計画(平成30年度(2018年度)~平成32年度(2020年度)策定
	3月28日	東京ガス株式会社及び東京ガスリピングライン株式会社と包括連携協定を締結
	4月	施設一体型小中一貫校秀峰筑波義務教育学校、学園の森義務教育学校、みどりの学園義務教育学校の3校が同時開校
	4月11日	東京2020オリンピック・パラリンピック競技大会に向けて、スイスオリンピック協会・筑波大学・茨城県・つくば市の4者による事前キャンプ基本合意書の締結
	6月	日本で初めて、モビリティロボット等の社会実装に向けた信号情報受信による安全な交差点横断の検証を進めるため、「歩行者用信号情報発信システム」(信号機の灯火をカメラで読み取り、路側装置で灯色情報や残り時間を予測した情報を無線装置で車載装置などへ送信するシステム)を研究学園駅入口交差点に設置
	6月15日	つくば市がSDGs未来都市に選定される
	8月	平成30年度つくばSociety5.0社会実装トライアル支援事業の最終審査に、マイナンバーカードとブロックチェーンを使用したネット投票システムを導入(投票日:8月28日、期日前投票:8月20日から24日まで)
	8月20日	(株)スノーピークと「観光振興及び地域活性化に関する包括連携協定」を締結
	8月22日	つくば市イメージキャラクター「フックン船長」 JAXA野口聡一宇宙飛行士の国際宇宙ステーション(ISS)長期滞在に係る宇宙飛行記念品に選定
	8月25日	日本で初めて、車道でのモビリティロボット走行が実現(まつりつくばのオープニングパレードで走行)
	10月 1日	地方版図柄入り「つくば」ナンバープレート交付開始
	11月12日	姉妹都市フランス・グルノーブル市主催の国際会議「ハイレベルフォーラム」において、市の本フォーラムに対する継続的な貢献が称えられ、「ハイレベルフォーラム特別賞」が授与された
	11月23日	中根・金田台特定土地区画整理事業の換地処分に伴い「春風台」「さくらの森」「流星台」の3地区が誕生
12月20日	つくば市スタートアップ戦略を公表	





西 暦	年 号	事 項
2019	平成31年 2月2日～3日 2月7日 2月18日 2月25日 2月28日 3月20日	第5回日本ジオパークネットワーク関東大会 in 筑波山地域開催 東京海上日動火災保険株式会社と「地方創生及びSDGsの推進に係る包括連携協定」を締結 つくば市こども未来プラン策定 県内で初めて、AIを活用して市内道路の破損を検出する道路路面診断システムの実証実験を開始 つくば市文化財保存活用計画策定 内閣官房オリンピック・パラリンピック競技大会推進本部事務局がつくば市をスイス連邦のホストタウンに登録 つくば市文化芸術推進基本計画策定




資料：政策イノベーション部企画経営課




<h1>ミニ・インフォメーション</h1>	面積・人口密度	人口・世帯数
		
	平成30.10.1 総面積 283.72 km ² 人口密度 835.5 人/km ²	平成30.10.1(常住人口) 総人口 237,039 人 世帯数 104,555 世帯

一世帯当たり人員	出生	死亡
		
平成30.10.1 2.3 人	平成30年 1日 6.2人	平成30年 1日 4.7人

転入・転出	結婚	離婚
		
平成30年 転入 1日45.7人 転出 1日37.8人	平成30年 1日 3.9組 (つくば市受理件数)	平成30年 1日 0.9組 (つくば市受理件数)

外国人	小 中 学 校 等 教 員 数		
			
平成30.10.1 9,396人(136か国)	小学校 平成30.5.1 児童16.1人に1人 (教員数 691人)	中学校 平成30.5.1 生徒12.9人に1人 (教員数 377人)	義務教育学校 平成30.5.1 生徒16.6人に1人 (教員数 266人)

<p>図書館(室)貸出冊数</p> 	<p>交流センター利用者数</p> 	<p>自動車</p> 
<p>平成29年度 1日 4,685冊</p>	<p>平成29年度 年間 503,721人</p>	<p>平成28年度 一世帯当たり 1.6台 (自家用乗用自動車)</p>

<p>救急出動件数</p> 	<p>火災</p> 	<p>交通事故</p> 
<p>平成30年 1日 26.0件</p>	<p>平成30年 1日 0.2件</p>	<p>平成30年 1日 24.0件 (つくば中央・北警察署管内)</p>

<p>ごみ</p> 	<p>し尿処理</p> 	<p>市税</p> 
<p>平成29年度 1日 203.0t (可燃ごみ・不燃ごみ)</p>	<p>平成29年度 1日 56.6kl (し尿・浄化槽汚泥)</p>	<p>平成29年度 1人当たり 193,341円</p>

<p>市の予算</p> 	<p>市職員</p> 	<p>◆市町村民所得◆</p> 
<p>平成30年度(当初予算額) 131,366百万円</p>	<p>平成30.4.1 市民 125.1人に1人 (職員数 1,861人)</p>	<p>平成27年度 1人当たり市民所得 3,828千円</p>

気象概況

区	分	気温(°C)					湿度(%)		風速(m/s)	降水量(mm)	日照時間(h)	
		平均			最高	最低	平均	最小	平均風速	年間又は月間		
		日平均	日最高	日最低								
年ごとの値(平成)	(年)											
	12	14.4	19.9	9.4	35.7	-7.6	70	9	2.4	1,382.0	2,079.0	
	13	13.8	19.5	8.6	36.6	-9.4	69	14	2.4	1,220.5	2,100.6	
	14	14.2	19.6	9.1	35.9	-6.9	72	7	2.5	1,069.5	2,062.3	
	15	13.6	18.7	8.9	33.8	-8.6	75	16	2.4	1,385.5	1,762.5	
	16	14.8	20.4	9.5	37.3	-7.0	74	11	2.6	1,606.5	2,232.5	
	17	13.7	19.2	8.6	34.4	-7.4	74	12	2.5	1,132.0	2,067.9	
	18	14.2	19.0	9.6	34.6	-7.5	77	14	2.4	1,616.5	1,672.1	
	19	14.6	19.9	9.6	37.7	-5.3	75	13	2.4	1,137.5	2,082.5	
	20	14.1	19.3	9.4	35.9	-7.3	74	11	2.3	1,373.0	1,892.8	
	21	14.4	19.5	9.8	33.2	-5.9	74	12	2.3	1,336.0	1,854.7	
	22	14.8	20.2	10.0	36.6	-6.8	74	16	2.3	1,398.0	2,017.6	
	23	14.3	19.8	9.3	36.5	-8.4	73	10	2.3	1,394.5	2,140.3	
	24	14.0	19.4	9.0	35.6	-8.8	72	12	2.4	1,395.5	2,194.3	
	25	14.5	20.1	9.3	36.8	-7.6	72	13	2.4	1,282.0	2,224.8	
	26	14.2	19.7	9.1	36.2	-7.7	72	9	2.3	1,642.0	2,211.2	
	27	14.9	20.0	10.1	36.1	-6.7	75	9	2.3	1,463.0	2,058.9	
	28	14.9	20.1	10.1	36.0	-6.3	75	8	2.3	1,407.0	1,977.5	
	29	14.2	19.7	9.2	35.0	-7.3	73	11	2.2	1,201.0	2,125.4	
	30	15.3	20.7	10.3	37.4	-7.0	76	15	2.4	1,094.5	2,155.4	
	月ごとの値(平成30年)	(月)										
		1	2.4	8.6	-3.7	14.6	-6.8	64	17	2.3	21.0	220.1
		2	3.5	9.4	-2.6	13.7	-7.0	63	16	2.1	7.5	178.1
		3	10.2	16.6	3.7	24.9	-2.4	71	17	2.5	163.0	199.3
		4	15.5	21.6	9.3	28.7	2.9	72	15	2.7	98.0	204.6
		5	18.4	23.9	13.1	28.5	5.5	76	24	2.5	164.0	196.1
		6	21.5	25.8	17.9	32.4	12.8	82	28	2.6	86.0	167.7
		7	27.5	32.3	23.5	36.7	18.2	80	40	2.8	107.0	226.2
		8	27.0	32.1	22.8	37.4	14.3	80	31	2.7	71.5	211.2
		9	22.1	26.5	18.7	32.4	11.3	87	41	2.4	256.0	91.5
10		17.8	22.5	13.2	32.7	5.7	80	28	2.1	47.0	148.6	
11		12.2	17.4	7.3	22.8	0.5	80	29	1.7	42.5	156.4	
12	5.9	11.8	0.4	21.4	-5.3	72	23	1.9	31.0	155.6		

資料:気象庁気象統計情報

※表中の『』は、統計を行う対象資料が許容範囲で欠けているが、上位の統計を用いる際は一部の例外を除いて正常値(資料が欠けていない)と同等に扱うことができるもの(準正常値)。

茨城県全体から見たつくば市早わかり表

分類	項目	指標値・実数値	県内順位	基準日
土地・人口	総面積	283.72(km ²)	4位	平成29年10月1日現在
	可住地面積	243.37(km ²)	1位	平成29年10月1日現在
	総人口	233,549(人)	2位	平成29年10月1日現在
	世帯人員(1世帯当たり人員)	2.28(人)	43位	平成29年10月1日現在
	人口密度(総面積1km ² 当たり)	823.0(人)	10位	平成29年10月1日現在
	年少人口割合	15.0(%)	4位	平成29年10月1日現在
	生産年齢人口割合	65.0(%)	1位	平成29年10月1日現在
	老年人口割合	20.0(%)	44位	平成29年10月1日現在
	出生率(千人当たり)	10.1(‰)	2位	平成28年
	死亡率(千人当たり)	7.9(‰)	43位	平成28年
	1人暮らし老人数(65歳以上1万人当たり)	1,095.6(人)	27位	平成27年10月1日現在
	未婚率	24.41(%)	1位	平成27年10月1日現在
	外国人割合	3.96(%)	8位	平成29年6月30日現在
経済・財政	市町村内総生産(名目)	1,479,387(百万円)	1位	平成27年度
	製造品出荷額等[4人以上の事業所]	337,260(百万円)	10位	平成27年
	商品販売額	645,562(百万円)	2位	平成27年
	小売事業所売り場面積	356,286(m ²)	2位	平成28年6月1日現在
	就業構造(第1次産業)	3.18(%)	36位	平成27年10月1日現在
	就業構造(第2次産業)	20.76(%)	43位	平成27年10月1日現在
	就業構造(第3次産業)	76.06(%)	2位	平成27年10月1日現在
	財政力指数	1.018(-)	3位	平成29年度
	実質公債費比率	6.5(%)	29位	平成28年度
	市町村民税(住民1人当たり)	86.24(千円)	2位	平成27年度
	固定資産税(住民1人当たり)	83.62(千円)	6位	平成27年度
歳出決算総額(住民1人当たり)	321.84(千円)	39位	平成27年度	
教育・文化	保育所数(10万人当たり)	24.83(所)	9位	平成29年4月1日現在
	幼稚園数(10万人当たり)	11.13(園)	16位	平成29年5月1日現在
	公立小学校児童数(教員1人当たり)	16.88(人)	6位	平成29年5月1日現在
	公立中学校生徒数(教員1人当たり)	14.08(人)	9位	平成29年5月1日現在
	不登校による公立小学校長期欠席率(児童・生徒千人当たり)	6.07(‰)	15位	平成28年度
	不登校による公立中学校長期欠席率(児童・生徒千人当たり)	34.75(‰)	13位	平成28年度
	運動広場数(10万人当たり)	8.25(所)	40位	平成28年10月1日現在
居住・環境	水道普及率	93.14(%)	29位	平成28年3月31日現在
	汚水処理人口普及率	91.4(%)	10位	平成29年3月31日現在
	下水道普及率	83.7(%)	8位	平成29年3月31日現在
	ごみ収集量(1日1人当たり)	980(g)	9位	平成28年度
	道路実延長(総面積1万m ² 当たり)	128.98(m)	13位	平成28年4月1日現在
	市町村道舗装率	71.88(%)	13位	平成28年4月1日現在
	自家用乗用車保有台数(千人当たり)	610.6(台)	39位	平成29年3月31日現在
社会保障・医療	国民年金受給金額(受給権者1人当たり)	659.2(千円)	23位	平成29年3月31日現在
	生活保護被保護実人員(千人当たり)	4.4(人)	39位	平成26年度
	一般病院数(10万人当たり)	4.8(所)	24位	平成28年10月1日現在
	一般診療所数(10万人当たり)	78.6(所)	2位	平成28年10月1日現在
	医師数(10万人当たり)	526.9(人)	1位	平成28年12月31日現在
	看護師・准看護師数(10万人当たり)	1,353.7(人)	5位	平成28年12月31日現在
	歯科診療所数(10万人当たり)	53.4(所)	8位	平成28年10月1日現在
	歯科医師数(10万人当たり)	91.1(人)	3位	平成28年12月31日現在
	生活習慣病による死亡者数(10万人当たり)	415.4(人)	43位	平成28年
国民健康保険医療費(被保険者1人当たり)	297,801(円)	35位	平成28年度	
安全	火災発生件数(10万人当たり)	34.37(件)	30位	平成27年
	建物火災損害額(1人当たり)	1,882(円)	8位	平成27年
	交通事故発生件数(千人当たり)	3.82(件)	10位	平成28年
	交通事故死傷者数(10万人当たり)	493.5(人)	10位	平成28年
	刑法犯認知件数(千人当たり)	11.47(件)	4位	平成28年

統計数値の計算式

土地・人口	総面積 資料出所 茨城県社会生活統計指標(県統計課)
	可住地面積 計算式 総面積 - (林野面積 + 主要湖沼面積) 資料出所 茨城県社会生活統計指標(県統計課)
	総人口 資料出所 茨城県常住人口調査(県統計課)
	世帯人員 計算式 総人口 ÷ 総世帯数 資料出所 茨城県常住人口調査(県統計課)
	人口密度(総面積1km ² 当たり) 計算式 総人口 ÷ 総面積 資料出所 茨城県社会生活統計指標(県統計課)
	年少人口割合 計算式 年少人口(15歳未満) ÷ 総人口(年齢不詳を除く) × 100 資料出所 茨城県常住人口調査(県統計課)
	生産年齢人口割合 計算式 生産年齢人口(15歳～64歳) ÷ 総人口(年齢不詳を除く) × 100 資料出所 茨城県常住人口調査(県統計課)
	老年人口割合 計算式 老年人口(65歳以上) ÷ 総人口(年齢不詳を除く) × 100 資料出所 茨城県常住人口調査(県統計課)
	出生率 計算式 出生児数 ÷ 日本人人口 × 1,000 資料出所 茨城県社会生活統計指標(県統計課)
	死亡率 計算式 死亡者数 ÷ 日本人人口 × 1,000 資料出所 茨城県社会生活統計指標(県統計課)
	1人暮らし老人数(65歳以上1万人当たり) 計算式 1人暮らし老人数 ÷ 65歳以上人口 × 10,000 資料出所 国勢調査(総務省)
	未婚率 計算式 20歳以上未婚者 ÷ 20歳以上人口 × 100 「未婚」とは、まだ結婚したことのない人を指す。 資料出所 茨城県社会生活統計指標(県統計課)
	外国人割合 計算式 在留外国人数 ÷ 総人口 × 100 資料出所 在留外国人統計(法務省)、茨城県常住人口調査(県統計課)
	経済・財政
製造品出荷額等 資料出所 平成28年経済センサス - 活動調査(総務省・経済産業省)	
商品販売額 計算式 卸売業、小売業の合計 資料出所 平成28年経済センサス - 活動調査(総務省・経済産業省)	
小売事業所売り場面積 資料出所 平成28年経済センサス - 活動調査(総務省・経済産業省)	

経済・財政	<p>就業構造(第1次産業)</p> <p>計 算 式 第1次産業就業者数 ÷ 就業者総数 × 100 第1次産業は、農業、林業、漁業の合計</p> <p>資料出所 国勢調査(総務省)</p>
	<p>就業構造(第2次産業)</p> <p>計 算 式 第2次産業就業者数 ÷ 就業者総数 × 100 第2次産業は、鉱業、採石業、砂利採取業、建設業、製造業の合計</p> <p>資料出所 国勢調査(総務省)</p>
	<p>就業構造(第3次産業)</p> <p>計 算 式 第3次産業就業者数 ÷ 就業者総数 × 100 第3次産業は、電気・ガス・熱供給・水道業、情報通信業、運輸業、郵便業、卸売業、小売業、金融業、保険業、不動産業、物品賃貸業、学術研究、専門・技術サービス業、宿泊業、飲食サービス業、生活関連サービス業、娯楽業、教育、学習支援業、医療、福祉、複合サービス事業、サービス業(他に分類されないもの)、公務(他に分類されるものを除く)の合計。</p> <p>資料出所 国勢調査(総務省)</p>
	<p>財政力指数</p> <p>資料出所 市町村別普通交付税決定額・財政力指数一覧(県市町村課)</p>
	<p>実質公債費比率</p> <p>資料出所 市町村財政実態資料(県市町村課)</p>
	<p>市町村民税(住民1人当たり)</p> <p>計 算 式 市町村民税収入済額 ÷ 総人口</p> <p>資料出所 茨城県社会生活統計指標(県統計課)</p>
	<p>固定資産税(住民1人当たり)</p> <p>計 算 式 固定資産税収入済額 ÷ 総人口</p> <p>資料出所 茨城県社会生活統計指標(県統計課)</p>
	<p>歳出決算総額(住民1人当たり)</p> <p>計 算 式 歳出決算総額 ÷ 総人口</p> <p>資料出所 茨城県社会生活統計指標(県統計課)</p>
教育・文化	<p>保育所数(10万人当たり)</p> <p>計 算 式 保育所数 ÷ 総人口 × 100,000 保育所数には幼保連携型認定こども園を含む。</p> <p>資料出所 県厚生総務課、茨城県常住人口調査(県統計課)</p>
	<p>幼稚園数(10万人当たり)</p> <p>計 算 式 幼稚園数 ÷ 総人口 × 100,000</p> <p>資料出所 茨城の学校統計(県統計課)、茨城県常住人口調査(県統計課)</p>
	<p>公立小学校児童数(教員1人当たり)</p> <p>計 算 式 公立小学校児童数 ÷ 公立小学校本務教員数</p> <p>資料出所 茨城の学校統計(県統計課)</p>
	<p>公立中学校生徒数(教員1人当たり)</p> <p>計 算 式 公立中学校生徒数 ÷ 公立中学校本務教員数</p> <p>資料出所 茨城の学校統計(県統計課)</p>
	<p>不登校による公立小学校長期欠席率(児童千人当たり)</p> <p>計 算 式 不登校による年度間30日以上公立小学校欠席児童数 ÷ 公立小学校児童数 × 1,000</p> <p>資料出所 茨城県社会生活統計指標(県統計課)</p>
	<p>不登校による公立中学校長期欠席率(生徒千人当たり)</p> <p>計 算 式 不登校による年度間30日以上公立中学校欠席生徒数 ÷ 公立中学校生徒数 × 1,000</p> <p>資料出所 茨城県社会生活統計指標(県統計課)</p>
	<p>運動広場数(10万人当たり)</p> <p>計 算 式 運動広場数 ÷ 総人口数 × 100,000</p> <p>資料出所 茨城県社会生活統計指標(県統計課)</p>

居住・環境	水道普及率 計 算 式 現在給水人口 ÷ 総人口数 × 100 給水人口は、上水道、簡易水道及び専用水道の計。 資 料 出 所 茨城県社会生活統計指標(県統計課) 総人口は平成28年4月1日現在
	汚水処理人口普及率 資 料 出 所 汚水処理人口普及率(県下水道課)
	下水道普及率 資 料 出 所 汚水処理人口普及率(県下水道課)
	ごみ収集量(1日1人当たり) 計 算 式 ごみ年間総収集量(g) ÷ ごみ処理人口 ÷ 1年間 資 料 出 所 市町村公共施設の状況(県市町村課)
	道路実延長(総面積1万㎡当たり) 計 算 式 道路実延長 ÷ 総面積 道路は、一般国道、主要地方道、一般県道及び市町村道の計 資 料 出 所 茨城県社会生活統計指標(県統計課)
	市町村道舗装率 計 算 式 舗装済市町村道実延長 ÷ 市町村道実延長 × 100 資 料 出 所 茨城県社会生活統計指標(県統計課)
	自家用乗用車保有台数(千人当たり) 計 算 式 (自家用乗用車台数 + 軽自動車台数) ÷ 総人口 × 1,000 資 料 出 所 市町村別自動車保有車両数(一般財団法人 自動車検査登録情報協会)、 市町村別軽自動車車両数(一般財団法人 全国軽自動車協会連合会)
	社会保障 ・医療
生活保護被保護実人員(千人当たり) 計 算 式 生活保護被保護実人員 ÷ 総人口 × 1,000 資 料 出 所 茨城県社会生活統計指標(県統計課)	
一般病院数(10万人当たり) 計 算 式 一般病院数 ÷ 総人口 × 100,000 資 料 出 所 茨城県社会生活統計指標(県統計課)	
一般診療所数(10万人当たり) 計 算 式 一般診療所数 ÷ 総人口 × 100,000 資 料 出 所 茨城県社会生活統計指標(県統計課)	
医師数(10万人当たり) 計 算 式 医師数(従業地別、医療施設従事者) ÷ 総人口 × 100,000 資 料 出 所 茨城県社会生活統計指標(県統計課)	
看護師・准看護師数(10万人当たり) 計 算 式 (就業看護師 + 就業准看護師数(従業地別)) ÷ 総人口 × 100,000 資 料 出 所 茨城県社会生活統計指標(県統計課)	
歯科診療所数(10万人当たり) 計 算 式 歯科診療所数 ÷ 総人口 × 100,000 資 料 出 所 茨城県社会生活統計指標(県統計課)	
歯科医師数(10万人当たり) 計 算 式 歯科医師数(従業地別、医療施設従事者) ÷ 総人口 × 100,000 資 料 出 所 茨城県社会生活統計指標(県統計課)	

社会保障 ・医療	生活習慣病による死亡者数(10万人当たり) 計 算 式 生活習慣病死亡者数 ÷ 日本人口 × 100,000 生活習慣病とは、悪性新生物、糖尿病、高血圧性疾患、心疾患(高血圧性を除く)、 脳血管疾患。 資料出所 茨城県社会生活統計指標(県統計課)
	国民健康保険医療費(被保険者1人当たり) 計 算 式 療養諸費費用額 ÷ 年間平均被保険者数 療養諸費費用額は一般被保険者分と退職被保険者分である。 資料出所 国民健康保険事業状況(県厚生総務課)
安 全	火災出火件数(10万人当たり) 計 算 式 火災出火件数 ÷ 総人口 × 100,000 資料出所 茨城県社会生活統計指標(県統計課)
	建物火災損害額(1人当たり) 計 算 式 建物火災損害額 ÷ 総人口 資料出所 茨城県社会生活統計指標(県統計課)
	交通事故発生件数(千人当たり) 計 算 式 交通事故発生件数 ÷ 総人口 × 1,000 資料出所 茨城県社会生活統計指標(県統計課)
	交通事故死傷者数(10万人当たり) 計 算 式 交通事故死傷者数 ÷ 総人口 × 100,000 資料出所 茨城県社会生活統計指標(県統計課)
	刑法犯認知件数(千人当たり) 計 算 式 刑法犯認知件数 ÷ 総人口 × 1,000 資料出所 茨城県社会生活統計指標(県統計課)

2. 人口

表 1 男女別人口及び世帯数の推移(住民基本台帳)

各年10月1日現在

年	男(人)	女(人)	総数(人)	世帯数(戸)
平成10年	93,406	87,964	181,370	66,114
平成11年	94,157	88,647	182,804	67,304
平成12年	94,705	89,193	183,898	68,438
平成13年	95,130	89,844	184,974	69,291
平成14年	95,713	90,570	186,283	70,340
平成15年	96,360	91,326	187,686	71,310
平成16年	97,328	92,198	189,526	72,832
平成17年	98,338	93,244	191,582	74,656
平成18年	99,837	94,815	194,652	76,635
平成19年	101,509	96,344	197,853	78,778
平成20年	102,820	97,608	200,428	80,488
平成21年	104,262	98,991	203,253	82,281
平成22年	105,634	100,472	206,106	83,872
平成23年	106,313	101,315	207,628	84,983
平成24年	110,463	105,868	216,331	90,338
平成25年	111,348	107,070	218,418	91,615
平成26年	112,057	108,078	220,135	92,890
平成27年	113,290	109,528	222,818	94,737
平成28年	114,969	111,284	226,253	96,846
平成29年	116,556	112,848	229,404	98,971
平成30年	118,245	114,649	232,894	101,102

資料:市民部市民窓口課

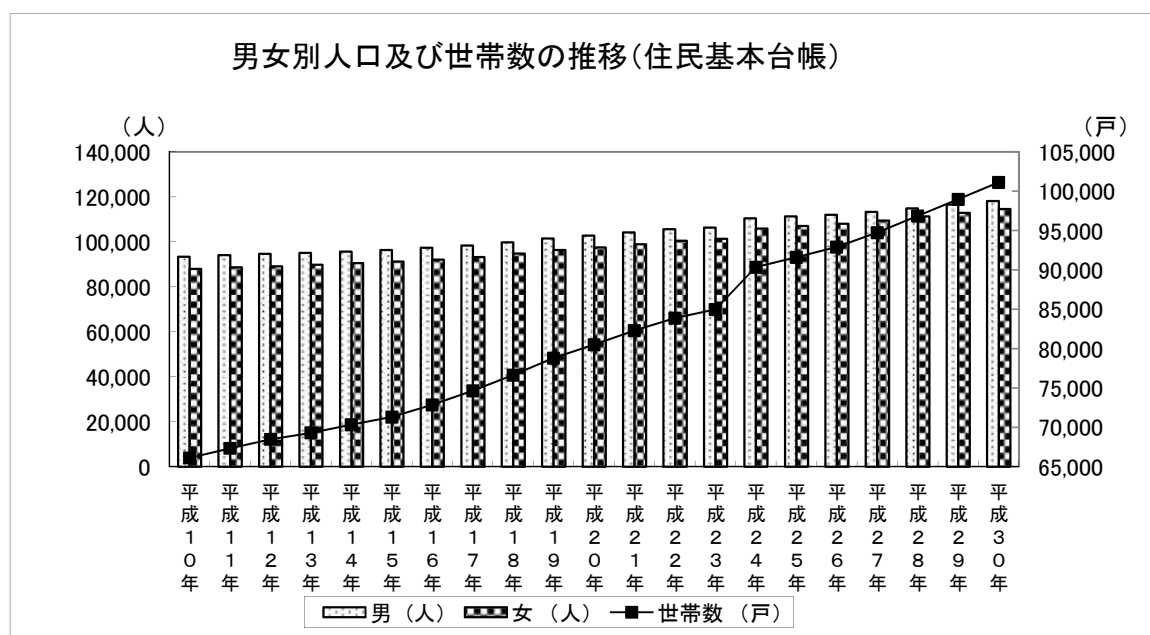


表2 行政区別人口と世帯(住民基本台帳)

平成30年10月1日現在

行政区名	人口(人)			世帯数(戸)	行政区名	人口(人)			世帯数(戸)
	男	女	計			男	女	計	
谷田部地区	52,310	49,649	101,959	44,603	上横場	1,122	1,051	2,173	952
西平塚	52	56	108	37	今泉	125	145	270	96
東平塚	231	227	458	212	谷田部1	813	875	1,688	800
下平塚	138	150	288	107	谷田部2	352	362	714	316
葛城根崎	24	24	48	16	谷田部3	1,535	1,587	3,122	1,295
苅間	608	593	1,201	433	瑞穂団地	645	657	1,302	495
原	17	10	27	17	上萱丸	107	105	212	89
面野井	146	145	291	104	下萱丸	28	35	63	30
高田	46	39	85	32	中野	87	83	170	56
鬼ヶ窪	231	220	451	182	花島新田	39	21	60	35
上河原崎	141	160	301	116	西栗山	39	34	73	28
下河原崎	132	123	255	90	片田	16	10	26	15
中別府	287	288	575	218	飯田	131	146	277	85
下別府	61	59	120	37	古館	43	42	85	26
高須賀	262	273	535	202	根崎	31	23	54	16
高良田	223	223	446	149	境松	85	75	160	56
鍋沼新田	146	131	277	97	境田	90	98	188	70
真瀬1	363	352	715	261	緑が丘	635	636	1,271	513
真瀬2	388	382	770	272	東丸山	48	34	82	30
富士見ヶ丘団地	302	293	595	230	羽成	189	178	367	119
島名	717	765	1,482	534	観音台1丁目	1,174	983	2,157	1,128
水堀	56	52	108	36	観音台2丁目	23	13	36	33
大白碓	53	60	113	35	榎戸	292	282	574	284
小白碓	503	482	985	385	北中妻	45	53	98	34
平	56	51	107	30	南中妻	242	248	490	190
八幡台	0	0	0	0	館野	199	208	407	155
柳橋	120	120	240	96	東1丁目	15	13	28	28
新井	31	34	65	27	東2丁目	1,123	1,074	2,197	974
山中	340	342	682	238	稲荷前	1,109	1,006	2,115	1,066
西大橋	98	101	199	67	赤塚	457	486	943	382
西岡	104	88	192	66	下原	102	106	208	83
島	54	43	97	33	梶内	71	73	144	56
西郷	57	45	102	69	新牧田	41	57	98	44
春日1丁目	504	439	943	469	稲岡	227	250	477	192
春日2丁目	1,594	1,310	2,904	1,639	北中島	118	139	257	107
春日3丁目	1,017	816	1,833	1,374	市之台	84	102	186	71
春日4丁目	1,297	752	2,049	1,772	下横場	182	169	351	138
東新井	916	849	1,765	821	高野台2丁目	576	526	1,102	581
小野崎	741	766	1,507	494	高野台3丁目	600	524	1,124	621
二の宮1丁目	1,312	1,113	2,425	1,168	茗溪学園寮	42	20	62	61
二の宮2丁目	739	638	1,377	686	鷹野原	48	41	89	42
二の宮3丁目	695	698	1,393	624	島名香取台	1,569	1,554	3,123	1,205
二の宮4丁目	1,225	1,300	2,525	1,020	島名諏訪	708	649	1,357	702
松野木	465	455	920	335	谷田部陣場	629	538	1,167	531
上原	262	249	511	176	上河原崎・中西地区	9	2	11	7
小野川	667	629	1,296	599	高山上河原崎	4	3	7	4
西大沼	176	178	354	112	高山下河原崎	4	2	6	2
中内	79	76	155	60	万博公園西島名	144	142	286	165
松代1丁目	990	802	1,792	821	台町1丁目	63	60	123	47
松代2丁目	579	531	1,110	526	台町2丁目	249	261	510	229
松代3丁目	1,212	1,196	2,408	879	台町3丁目	196	237	433	153
松代4丁目	800	805	1,605	651	学園の森1丁目	648	649	1,297	458
松代5丁目	529	559	1,088	376	学園の森2丁目	880	884	1,764	667
手代木	368	330	698	270	学園の森3丁目	605	583	1,188	472

行政区名	人口(人)			世帯数 (戸)	行政区名	人口(人)			世帯数 (戸)
	男	女	計			男	女	計	
研究学園1丁目	5	5	10	6	吾妻1丁目	931	969	1,900	703
研究学園2丁目	348	316	664	262	吾妻2丁目	313	288	601	225
研究学園3丁目	475	465	940	370	吾妻3丁目	929	802	1,731	875
研究学園4丁目	1,125	1,053	2,178	835	吾妻4丁目	1,023	897	1,920	887
研究学園5丁目	1,190	1,291	2,481	1,023	竹園1丁目	1,466	1,457	2,923	1,161
研究学園6丁目	800	784	1,584	555	竹園2丁目	625	553	1,178	516
研究学園7丁目	536	489	1,025	361	竹園3丁目	1,416	1,438	2,854	940
研究学園7丁目3番地から1 4番地まで	144	140	284	83	千現1丁目	934	837	1,771	798
学園南1丁目	322	260	582	270	千現2丁目	419	403	822	385
学園南2丁目	677	662	1,339	551	並木1丁目	0	0	0	0
学園南3丁目	979	975	1,954	713	並木2丁目	862	857	1,719	569
みどりの1丁目	1,345	1,291	2,636	1,239	並木3丁目	1,030	1,107	2,137	820
みどりの2丁目	974	869	1,843	866	並木4丁目	654	748	1,402	533
みどりの中央	1,260	1,197	2,457	1,018	梅園2丁目	1,620	1,606	3,226	1,362
みどりの東	433	424	857	418	筑波大学生宿舎	1,041	1,076	2,117	1,962
みどりの南	905	872	1,777	699	筑波大看護婦宿舎	23	92	115	115
桜地区	27,062	25,989	53,051	24,588	花園	563	529	1,092	432
桜1丁目	286	269	555	289	春風台上野	224	219	443	162
桜2丁目	615	490	1,105	650	春風台上境	204	190	394	161
桜3丁目	283	275	558	294	さくらの森中根	1	2	3	1
栗原1	443	425	868	345	流星台柴崎	1	2	3	1
栗原2	366	332	698	313	流星台東岡	1	2	3	2
上野	115	102	217	86	大穂地区	9,867	9,869	19,736	8,267
上境	126	142	268	90	佐	99	100	199	75
柴崎	301	279	580	249	若森	159	152	311	111
セントラルタウン	124	94	218	118	大首根1	1,067	1,149	2,216	852
東岡	170	187	357	140	大首根2	90	84	174	62
金田1	333	387	720	285	鹿島台	132	146	278	107
金田2	135	125	260	101	玉取	436	438	874	307
中根	373	409	782	296	大穂	10	6	16	14
栄	216	202	418	169	前野	415	449	864	328
松栄	192	199	391	163	長高野	478	499	977	344
松塚	167	188	355	132	大砂	486	508	994	366
横町	124	123	247	103	西高野	418	437	855	318
大	197	202	399	148	吉沼1	729	772	1,501	546
古来	346	349	695	259	吉沼2	387	397	784	265
吉瀬	178	207	385	169	篠崎	816	820	1,636	595
花室	337	314	651	253	蓮沼	159	161	320	133
上ノ室1	645	658	1,303	522	花畑1丁目	777	639	1,416	803
上ノ室2	359	363	722	285	花畑2丁目	512	527	1,039	512
倉掛	737	684	1,421	535	花畑3丁目	1,038	946	1,984	1,067
上広岡	457	446	903	389	要	1,026	1,005	2,031	907
野田団地	116	115	231	108	西沢	24	22	46	13
下広岡1	310	297	607	288	筑穂1丁目	101	100	201	94
下広岡2	336	289	625	286	筑穂2丁目	273	273	546	255
桜ニュータウン	613	682	1,295	586	筑穂3丁目	235	239	474	193
大角豆1	255	276	531	189	豊里地区	8,321	8,142	16,463	6,213
大角豆2	281	265	546	211	沼崎	420	401	821	292
大角豆3	428	411	839	344	今鹿島	1,100	1,069	2,169	768
妻木	390	381	771	301	上里	207	210	417	132
天王台1丁目	0	0	0	0	田倉	222	232	454	159
天王台2丁目	13	5	18	18	上郷1	1,987	1,891	3,878	1,460
天久保1丁目	459	404	863	559	手子生	287	311	598	211
天久保2丁目	913	688	1,601	1,252	木俣	65	64	129	52
天久保3丁目	654	467	1,121	993	上郷2	99	113	212	70
天久保4丁目	389	184	573	460	豊里グリーンタウン	135	39	174	136

行政区名	人口(人)			世帯数(戸)	行政区名	人口(人)			世帯数(戸)
	男	女	計			男	女	計	
野畑	83	94	177	60	荃崎地区	11,755	11,901	23,656	10,313
高野	303	300	603	251	小 荃	246	259	505	185
百家	161	195	356	121	下 岩 崎	227	195	422	135
酒丸	429	424	853	292	上 岩 崎	289	300	589	233
土田	78	80	158	67	房 内	66	57	123	44
東光台1丁目	422	437	859	373	若 栗	271	270	541	226
東光台2丁目	398	407	805	366	菅 間	109	108	217	71
東光台3丁目	257	213	470	234	樋 の 沢	133	123	256	103
東光台4丁目	202	198	400	201	大 井	235	250	485	179
東光台5丁目	16	13	29	17	高 崎	717	753	1,470	599
中東原新田	26	22	48	16	天 宝 喜	104	125	229	87
遠 東	231	244	475	185	牧 園	360	316	676	366
豊里の杜1丁目	488	487	975	308	宝 陽 台	646	670	1,316	621
豊里の杜2丁目	702	697	1,399	441	城 山	498	534	1,032	467
中 東	3	1	4	1	桜 が 丘	493	482	975	448
筑波地区	8,930	9,099	18,029	7,118	森 の 里	1,422	1,500	2,922	1,309
筑 波	245	295	540	247	若 葉	210	191	401	202
上 大 島	341	336	677	269	あ し び 野	182	184	366	163
国 松	256	277	533	202	高見原1丁目	994	977	1,971	927
沼 田	333	344	677	261	高見原2丁目	702	734	1,436	619
白 井	298	311	609	216	高見原3丁目	468	477	945	397
神 郡	314	364	678	255	高見原4丁目	371	342	713	321
漆 所	49	41	90	46	高見原5丁目	258	245	503	215
大 賞	43	41	84	38	富 士 見 台	263	248	511	238
杉 木	50	54	104	34	自 由 ケ 丘	883	917	1,800	815
上 菅 間	109	130	239	79	梅 ケ 丘	242	242	484	213
中 菅 間	201	224	425	150	駒 込	54	55	109	35
洞 下	334	335	669	244	小 山	67	48	115	47
高野原新田	15	13	28	9	荃 崎	106	92	198	82
磯 部	72	68	140	53	大 舟 戸	74	64	138	50
池 田	116	107	223	81	細 見	66	53	119	39
明 石	65	70	135	50	泊 崎	88	98	186	72
田 中	430	438	868	330	九 万 坪	82	87	169	61
小 沢	81	64	145	56	六 斗	64	78	142	51
北 条	1,445	1,511	2,956	1,215	明 神	150	155	305	146
小 泉	31	32	63	20	稲 荷 原	110	120	230	112
泉	192	186	378	139	中 山	179	205	384	155
平 沢	203	159	362	174	西 大 井	210	226	436	178
山 口	202	205	407	149	池 向	116	121	237	102
小 和 田	115	115	230	139	総 合 計	118,245	114,649	232,894	101,102
小 田	912	975	1,887	762					
大 形	213	228	441	171					
下 大 島	93	78	171	66					
北 太 田	79	97	176	70					
君 島	147	149	296	108					
山 木	162	144	306	123					
水 守	352	321	673	287					
作 谷	675	645	1,320	514					
寺 具	235	234	469	176					
安 食	522	508	1,030	385					

資料：市民部市民窓口課

行政区別人口表は、住民基本台帳に基づき、行政区ごとに人口集計を行っているものです。

「行政区」は、選挙投票所の区分け、予防接種通知、小学校区の設定などの行政の事務処理の便宜と地域のコミュニティの分類等の理由から設定されています。

区画整理事業等により、過年度との比較で行政区名が変更となっている可能性があります。

人口の多い行政区ベスト10

H 30. 10. 1 現在		H 29. 10. 1 現在	
1. 上郷1	3,878 人	1. 上郷1	3,941 人
2. 梅園2丁目	3,226 人	2. 梅園2丁目	3,260 人
3. 島名香取台	3,123 人	3. 谷田部3	3,178 人
4. 谷田部3	3,122 人	4. 北条	2,974 人
5. 北条	2,956 人	5. 森の里	2,956 人
6. 竹園1丁目	2,923 人	6. 島名香取台	2,953 人
7. 森の里	2,922 人	7. 竹園1丁目	2,893 人
8. 春日2丁目	2,904 人	8. 春日2丁目	2,888 人
9. 竹園3丁目	2,854 人	9. 二の宮4丁目	2,585 人
10. みどりの1丁目	2,636 人	10. 竹園3丁目	2,557 人

世帯数の多い行政区ベスト10

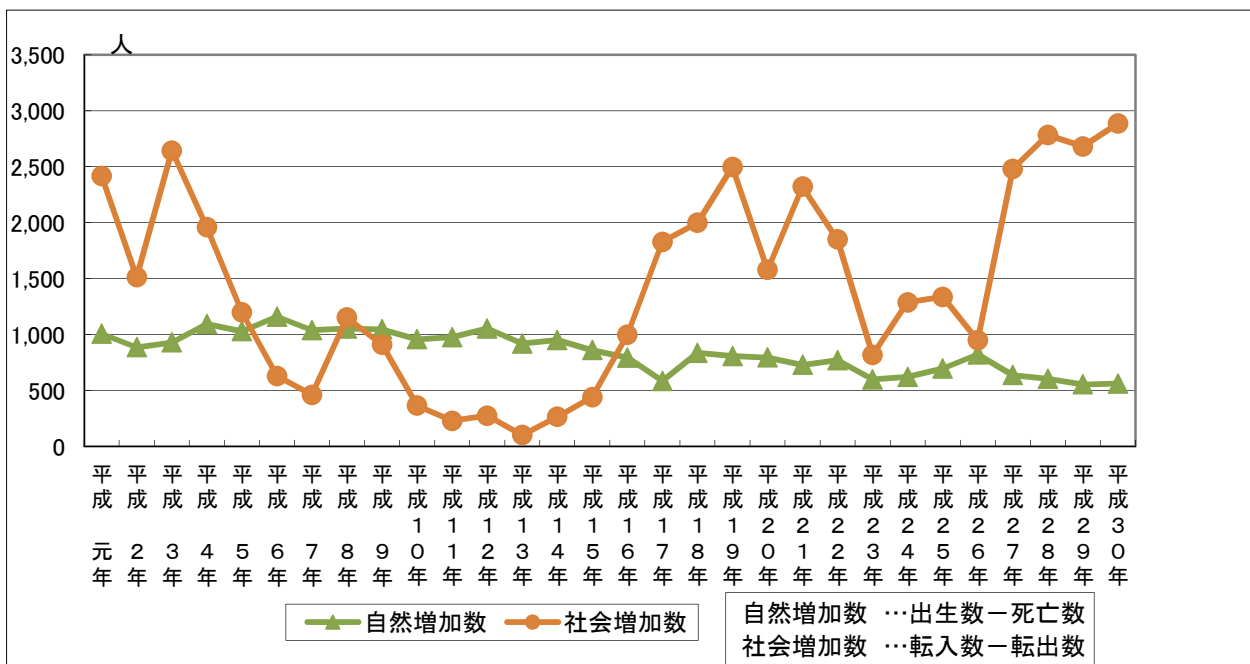
H 30. 10. 1 現在		H 29. 10. 1 現在	
1. 筑波大学生宿舎	1,962 世帯	1. 筑波大学生宿舎	2,220 世帯
2. 春日4丁目	1,772 世帯	2. 春日4丁目	1,859 世帯
3. 春日2丁目	1,639 世帯	3. 春日2丁目	1,618 世帯
4. 上郷1	1,460 世帯	4. 上郷1	1,465 世帯
5. 春日3丁目	1,374 世帯	5. 春日3丁目	1,403 世帯
6. 梅園2丁目	1,362 世帯	6. 梅園2丁目	1,355 世帯
7. 森の里	1,309 世帯	7. 森の里	1,306 世帯
8. 谷田部3	1,295 世帯	8. 谷田部3	1,305 世帯
9. 天久保2丁目	1,252 世帯	9. 天久保2丁目	1,271 世帯
10. みどりの1丁目	1,239 世帯	10. 北条	1,210 世帯

表3 社会・自然動態の推移(住民基本台帳)

各年間累計(単位：人)

年	出生	死亡	自然増加数	転入	転出	社会増加数
平成元年	1,801	796	1,005	12,166	9,750	2,416
平成2年	1,725	840	885	12,220	10,706	1,514
平成3年	1,798	870	928	13,146	10,502	2,644
平成4年	1,944	851	1,093	13,233	11,275	1,958
平成5年	2,040	1,011	1,029	14,132	12,935	1,197
平成6年	2,173	1,014	1,159	12,475	11,846	629
平成7年	2,058	1,020	1,038	12,453	11,993	460
平成8年	2,060	1,007	1,053	14,748	13,596	1,152
平成9年	2,091	1,045	1,046	13,402	12,493	909
平成10年	2,092	1,135	957	12,987	12,623	364
平成11年	2,072	1,096	976	12,882	12,654	228
平成12年	2,114	1,062	1,052	12,284	12,010	274
平成13年	2,053	1,135	918	12,346	12,245	101
平成14年	2,070	1,121	949	12,377	12,112	265
平成15年	1,999	1,140	859	12,440	12,000	440
平成16年	1,986	1,194	792	12,441	11,443	998
平成17年	1,852	1,269	583	13,100	11,272	1,828
平成18年	2,082	1,247	835	13,415	11,416	1,999
平成19年	2,069	1,263	806	13,565	11,067	2,498
平成20年	2,130	1,336	794	13,187	11,610	1,577
平成21年	2,173	1,445	728	13,927	11,605	2,322
平成22年	2,215	1,446	769	12,764	10,914	1,850
平成23年	2,153	1,555	598	12,409	11,593	816
平成24年	2,188	1,567	621	13,488	12,201	1,287
平成25年	2,210	1,515	695	14,412	13,076	1,336
平成26年	2,306	1,485	821	14,290	13,342	948
平成27年	2,291	1,654	637	15,825	13,345	2,480
平成28年	2,315	1,712	603	15,904	13,122	2,782
平成29年	2,279	1,725	554	16,401	13,720	2,681
平成30年	2,270	1,710	560	16,681	13,795	2,886

住民基本台帳制度一部改正により、平成24年以降外国人人口を含む 資料：市民部市民窓口課



一口メモ：3月に人口の減るつくば市

つくば市内には、研究者や大学生などが多く住んでいます。この人たちの中には、3月末に転勤や卒業のためにつくば市から転出する人たちが相当数います。このため、3月末の人口が大きく減少します。

4月になると、新しい赴任者や大学等の入学生が転入してきて、住民票をつくば市に移すために、元のつくば市の人口に戻ります。

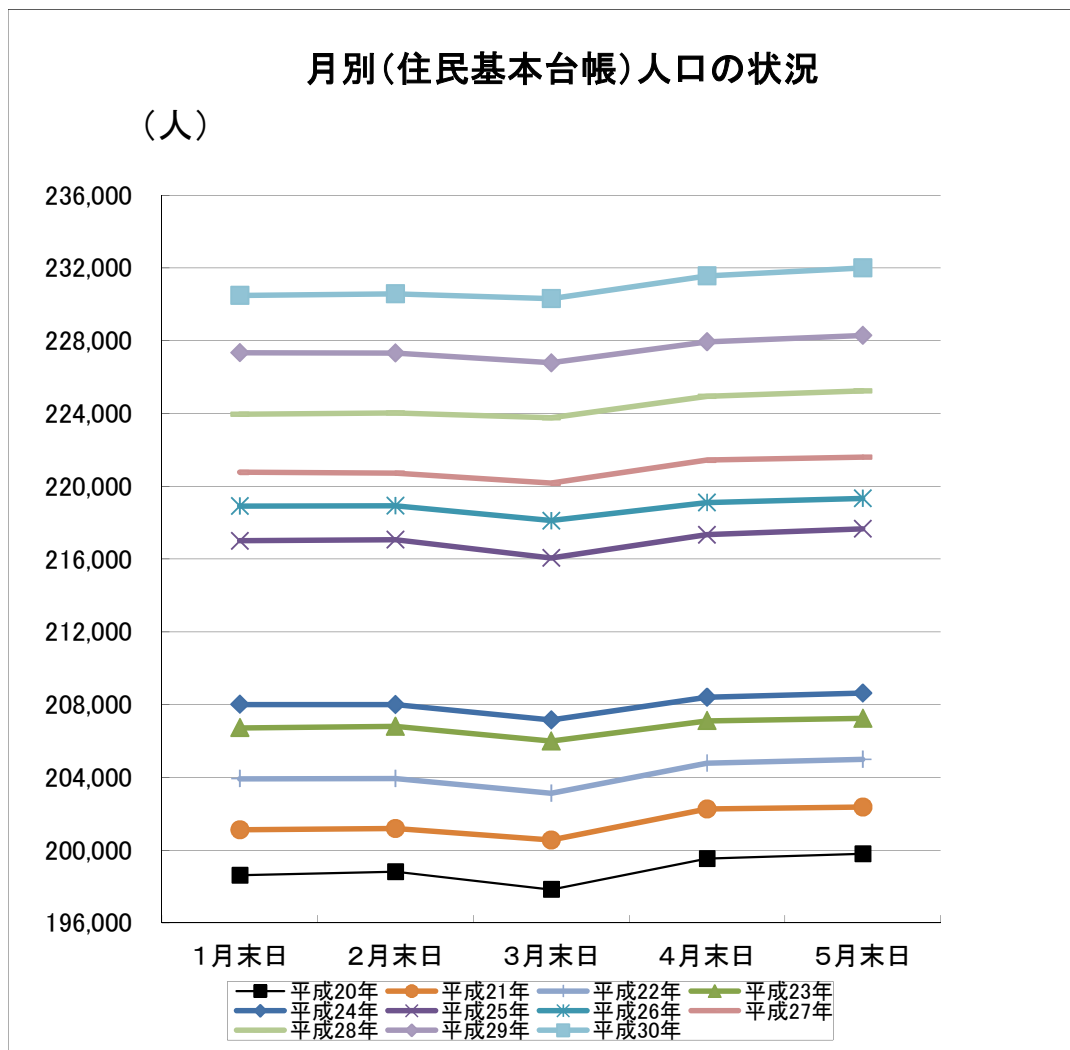


表4 地区別人口の推移（常住人口）

	大穂地区		豊里地区		谷田部地区		桜地区	
	人口	世帯	人口	世帯	人口	世帯	人口	世帯
昭和45年	10,858	2,405	10,407	2,276	20,134	4,472	8,942	1,984
昭和46年	10,896	2,423	10,431	2,277	20,295	4,554	8,993	2,002
昭和47年	10,992	2,448	10,523	2,306	20,521	4,670	9,512	2,208
昭和48年	11,388	2,527	10,699	2,334	20,806	4,816	9,968	2,425
昭和49年	11,427	2,554	10,742	2,341	21,205	4,988	11,882	3,578
昭和50年	11,253	2,563	10,898	2,417	22,225	5,100	14,814	3,298
昭和51年	11,488	2,662	10,895	2,436	22,747	5,338	17,367	3,793
昭和52年	11,728	2,801	11,042	2,467	23,242	5,545	20,924	4,815
昭和53年	11,970	2,936	11,482	2,559	23,916	5,814	24,498	5,954
昭和54年	12,217	3,090	11,611	2,587	25,936	7,004	29,938	8,019
昭和55年	12,608	3,325	11,473	2,575	29,405	8,455	34,507	11,900
昭和56年	12,840	3,453	11,525	2,593	30,932	9,519	35,958	12,654
昭和57年	12,978	3,510	11,849	2,679	32,422	10,205	36,883	13,091
昭和58年	13,144	3,634	12,003	2,737	34,089	10,944	38,058	13,095
昭和59年	13,283	3,649	12,135	2,776	35,530	11,613	39,173	13,500
昭和60年	13,550	3,619	12,365	2,843	37,387	12,109	41,335	14,973
昭和61年	13,598	3,665	12,484	2,915	39,223	13,105	42,455	15,210
昭和62年	13,971	3,827	12,508	2,934	40,468	13,677	43,848	15,844
昭和63年	14,199	3,908	12,637	3,004	42,067	14,341	45,172	16,502
平成元年	14,497	4,120	12,776	3,071	44,225	15,428	46,193	17,075
平成2年	14,795	4,372	12,876	3,121	46,445	17,277	46,698	17,429
平成3年	14,966	4,505	13,148	3,340	48,710	18,498	47,088	17,681
平成4年	15,320	4,704	13,203	3,409	51,313	19,846	47,465	17,994
平成5年	15,447	4,814	13,258	3,489	53,618	20,985	47,279	17,853
平成6年	15,490	4,820	13,321	3,544	54,971	21,489	47,422	18,026
平成7年	15,388	4,867	13,282	3,475	56,290	22,407	48,761	19,114
平成8年	15,615	5,033	13,276	3,492	57,759	23,140	49,468	19,734
平成9年	16,079	5,336	13,356	3,556	58,990	23,685	50,164	20,385
平成10年	16,270	5,453	13,217	3,550	60,406	24,301	50,436	20,763
平成11年	16,596	5,671	13,182	3,585	61,618	24,854	50,643	20,919
平成12年	17,233	5,778	13,356	3,678	62,908	25,896	50,716	21,244
平成13年	17,419	5,874	13,543	3,804	63,929	26,502	51,257	21,659
平成14年	17,560	5,954	13,698	3,899	64,969	27,073	51,897	22,084
平成15年	17,871	6,104	13,907	4,032	65,832	27,677	52,028	22,079
平成16年	18,054	6,208	14,064	4,122	67,200	28,666	52,673	22,436
平成17年	18,576	6,612	14,370	4,282	68,781	29,987	53,135	23,057
平成18年	18,873	6,807	14,779	4,525	70,337	30,920	54,033	23,522
平成19年	19,116	6,971	15,230	4,774	72,114	31,820	55,283	24,023
平成20年	19,342	7,101	15,563	4,940	74,034	32,856	55,766	24,327
平成21年	19,472	7,269	15,856	5,154	76,368	34,072	56,383	24,608
平成22年	19,537	7,113	16,052	5,061	79,247	34,640	55,575	25,900
平成23年	19,571	7,154	16,090	5,152	81,386	35,628	55,165	26,217
平成24年	19,618	7,302	16,280	5,319	83,355	36,526	54,972	26,148
平成25年	19,738	7,438	16,572	5,472	85,560	37,534	54,761	25,952
平成26年	19,806	7,561	16,238	5,404	88,986	39,031	53,643	25,484
平成27年	19,791	7,663	16,356	5,536	92,078	40,600	53,480	25,322
平成28年	19,943	7,830	16,324	5,603	97,283	43,957	55,296	27,662
平成29年	19,854	7,948	16,210	5,669	100,303	45,389	56,177	28,139
平成30年	19,980	8,143	16,188	5,783	104,222	47,182	56,136	28,096

各年10月1日現在 単位：人口(人)、世帯(戸)

筑波地区		茎崎地区		合計		
人口	世帯	人口	世帯	人口	世帯	
21,308	4,859	6,461	1,354	78,110	17,350	昭和45年
21,340	4,893	6,586	1,379	78,541	17,528	昭和46年
21,347	4,941	6,642	1,410	79,537	17,983	昭和47年
21,429	4,990	6,907	1,510	81,197	18,602	昭和48年
21,550	5,067	7,717	1,773	84,523	20,301	昭和49年
22,011	5,186	8,305	1,940	89,506	20,504	昭和50年
22,177	5,237	9,185	2,183	93,859	21,649	昭和51年
22,172	5,247	10,181	2,469	99,289	23,344	昭和52年
22,335	5,271	11,705	2,893	105,906	25,427	昭和53年
22,418	5,298	14,731	3,757	116,851	29,755	昭和54年
22,553	5,390	16,855	4,277	127,401	35,922	昭和55年
22,607	5,394	18,818	4,784	132,680	38,397	昭和56年
22,588	5,422	20,319	5,149	137,039	40,056	昭和57年
22,581	5,434	21,396	5,459	141,271	41,303	昭和58年
22,726	5,475	22,057	5,668	144,904	42,681	昭和59年
22,860	5,484	22,577	5,791	150,074	44,819	昭和60年
22,919	5,529	23,058	5,942	153,737	46,366	昭和61年
22,887	5,566	23,520	6,118	157,202	47,966	昭和62年
22,932	5,782	24,377	6,391	161,384	49,928	昭和63年
22,838	5,795	24,992	6,606	165,521	52,095	平成元年
22,582	5,615	25,070	6,760	168,466	54,574	平成2年
22,628	5,675	25,384	6,984	171,924	56,683	平成3年
22,643	5,732	25,703	7,186	175,647	58,871	平成4年
22,631	5,764	25,951	7,370	178,184	60,275	平成5年
22,563	5,804	26,187	7,570	179,954	61,253	平成6年
22,291	5,784	26,315	7,685	182,327	63,332	平成7年
22,264	5,869	26,297	7,843	184,679	65,111	平成8年
22,179	5,899	26,412	8,078	187,180	66,939	平成9年
21,988	5,973	26,253	8,217	188,570	68,257	平成10年
21,931	6,011	26,108	8,340	190,078	69,380	平成11年
21,765	5,921	25,836	8,345	191,814	70,862	平成12年
21,551	5,955	25,762	8,467	193,461	72,261	平成13年
21,341	5,970	25,581	8,550	195,046	73,530	平成14年
21,198	5,983	25,411	8,476	196,247	74,351	平成15年
21,018	6,012	25,167	8,515	198,176	75,959	平成16年
20,817	5,984	24,849	8,599	200,528	78,521	平成17年
20,624	6,038	24,634	8,676	203,280	80,488	平成18年
20,426	6,250	24,492	8,848	206,661	82,686	平成19年
20,213	6,320	24,493	8,997	209,411	84,541	平成20年
19,940	6,358	24,426	9,063	212,445	86,524	平成21年
19,837	5,980	24,342	8,783	214,590	87,477	平成22年
19,495	5,962	24,170	8,871	215,877	88,984	平成23年
19,168	5,953	23,922	8,903	217,315	90,151	平成24年
18,942	6,014	23,829	9,018	219,402	91,428	平成25年
18,691	6,098	23,755	9,125	221,119	92,703	平成26年
18,422	6,149	23,675	9,280	223,802	94,550	平成27年
17,901	5,960	23,651	9,287	230,398	100,299	平成28年
17,553	5,948	23,452	9,331	233,549	102,424	平成29年
17,266	5,977	23,247	9,374	237,039	104,555	平成30年

※ 大穂地区：旧大穂町
 豊里地区：旧豊里町
 谷田部地区：旧谷田部町
 桜地区：旧桜村
 筑波地区：旧筑波町
 茎崎地区：旧茎崎町

※ 町村合併についての詳細は、
 つくば市域の変遷を参照

S62.11.30
 市制施行

資料：政策イノベーション部企画経営課

表5 研究学園地区内外別人口・世帯数の推移（常住人口）

各年10月1日現在(単位:人)

		地 区 内	地 区 外	合 計
平成 4年	人 口(人)	57,140	118,507	175,647
	世帯数(戸)	27,076	31,795	58,871
平成 5年	人 口(人)	59,050	119,134	178,184
	世帯数(戸)	27,910	32,466	60,376
平成 6年	人 口(人)	60,144	119,810	179,954
	世帯数(戸)	28,239	33,014	61,253
平成 7年	人 口(人)	60,736	121,591	182,327
	世帯数(戸)	29,140	34,192	63,332
平成 8年	人 口(人)	62,368	122,311	184,679
	世帯数(戸)	30,078	35,033	65,111
平成 9年	人 口(人)	64,162	123,018	187,180
	世帯数(戸)	30,770	36,169	66,939
平成10年	人 口(人)	65,456	123,114	188,570
	世帯数(戸)	31,398	36,859	68,257
平成11年	人 口(人)	66,504	123,574	190,078
	世帯数(戸)	31,803	37,577	69,380
平成12年	人 口(人)	67,939	123,875	191,814
	世帯数(戸)	32,799	38,063	70,862
平成13年	人 口(人)	69,242	124,219	193,461
	世帯数(戸)	33,556	38,705	72,261
平成14年	人 口(人)	70,502	124,544	195,046
	世帯数(戸)	34,159	39,371	73,530
平成15年	人 口(人)	71,501	124,746	196,247
	世帯数(戸)	34,654	39,697	74,351
平成16年	人 口(人)	73,133	125,043	198,176
	世帯数(戸)	35,655	40,304	75,959
平成17年	人 口(人)	74,997	125,531	200,528
	世帯数(戸)	37,546	40,975	78,521
平成18年	人 口(人)	76,453	126,827	203,280
	世帯数(戸)	38,347	42,141	80,488
平成19年	人 口(人)	77,936	128,725	206,661
	世帯数(戸)	38,818	43,868	82,686
平成20年	人 口(人)	78,251	131,160	209,411
	世帯数(戸)	38,862	45,679	84,541
平成21年	人 口(人)	78,808	133,637	212,445
	世帯数(戸)	39,005	47,519	86,524
平成22年	人 口(人)	79,163	135,427	214,590
	世帯数(戸)	40,850	46,627	87,477
平成23年	人 口(人)	78,236	137,641	215,877
	世帯数(戸)	40,792	48,192	88,984
平成24年	人 口(人)	78,182	139,133	217,315
	世帯数(戸)	40,753	49,398	90,151
平成25年	人 口(人)	76,713	142,689	219,402
	世帯数(戸)	39,936	51,492	91,428
平成26年	人 口(人)	76,152	144,967	221,119
	世帯数(戸)	39,292	53,411	92,703
平成27年	人 口(人)	78,757	148,206	226,963
	世帯数(戸)	43,215	54,975	98,190
平成28年	人 口(人)	78,505	151,893	230,398
	世帯数(戸)	43,125	57,174	100,299
平成29年	人 口(人)	78,582	154,967	233,549
	世帯数(戸)	43,216	59,208	102,424
平成30年	人 口(人)	78,206	158,833	237,039
	世帯数(戸)	43,085	61,470	104,555

資料:政策イノベーション部企画経営課 つくば市人口調

(地区内) 北郷, 八幡台, 春日1~4丁目, 東新井, 二の宮1~4丁目, 小野川, 松代1~5丁目, 大わし
 藤本, 観音台1~3丁目, 長峰, 東1・2丁目, 稲荷前, 高野台1~3丁目, 西原, 天王台1~3丁目
 天久保1~4丁目, 吾妻1丁目~4丁目, 竹園1~3丁目, 千現1・2丁目, 並木1~4丁目
 梅園1・2丁目, 立原, 南原, 花畑1~3丁目, 西沢, 旭, 大穂, 上沢, 牧園, 池の台, 松の里, 若葉

(地区外) 上記以外

表6 昼間人口と夜間人口の推移

各年10月1日現在（単位：人，％）

年	昼間人口	夜間人口	昼夜間人口比率
昭和60年	147,269	150,074	98.1
平成2年	168,601	167,998	100.4
平成7年	188,988	182,322	103.7
平成12年	208,061	191,814	108.5
平成17年	218,486	200,527	109.0
平成22年	233,183	214,590	108.7
平成27年	244,164	226,963	107.6

資料：国勢調査結果報告書

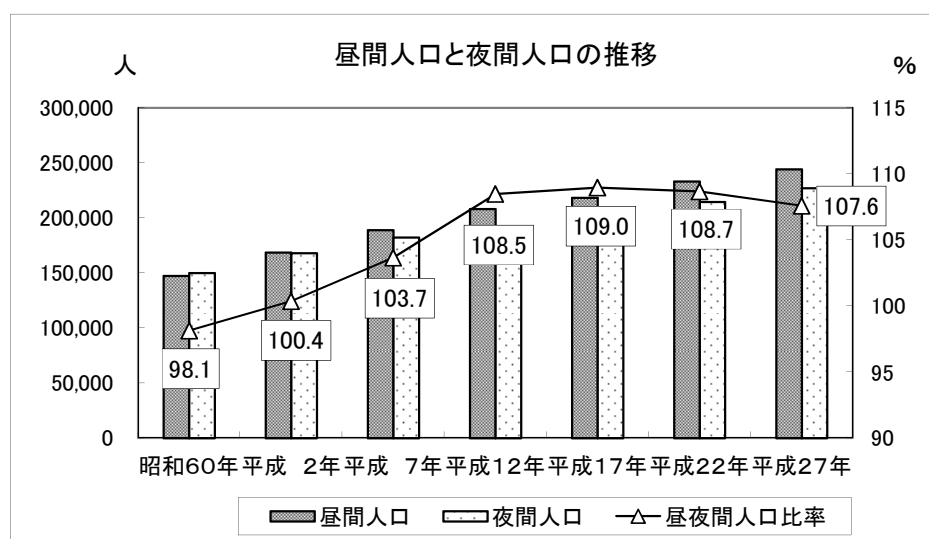


表7 15歳以上労働力人口の推移

各年10月1日現在(単位：人)

年	総数	労働力人口			非労働力人口			
		総数	就業者	完全失業者	総数	家事	通学	その他
昭和60年	115,441	71,595	70,194	1,401	43,688	17,983	15,779	9,926
平成2年	134,248	83,028	80,917	1,515	51,033	20,735	19,221	11,077
平成7年	150,447	93,270	89,544	2,942	56,708	23,168	21,168	12,372
平成12年	161,314	95,625	92,615	3,010	59,705	25,330	18,957	15,418
平成17年	170,376	98,260	94,455	3,805	60,460	24,464	17,686	18,310
平成22年	179,364	104,347	99,865	4,482	61,049	25,106	17,011	18,932
平成27年	180,738	108,106	104,770	3,336	64,287	23,293	17,043	23,951

資料：国勢調査結果報告書

※総数には、労働力状態「不詳」を含む。

表8 年齢別(各歳)人口

年齢	総数(人)	男(人)	女(人)	年齢	総数(人)	男(人)	女(人)
0～4	11,581	5,979	5,602	35～39	16,108	8,225	7,883
0	2,285	1,161	1,124	35	3,253	1,632	1,621
1	2,408	1,261	1,147	36	3,115	1,583	1,532
2	2,479	1,265	1,214	37	3,118	1,559	1,559
3	2,240	1,172	1,068	38	3,189	1,668	1,521
4	2,169	1,120	1,049	39	3,433	1,783	1,650
5～9	11,332	5,810	5,522	40～44	18,009	9,084	8,925
5	2,277	1,136	1,141	40	3,418	1,691	1,727
6	2,288	1,187	1,101	41	3,492	1,754	1,738
7	2,244	1,169	1,075	42	3,539	1,775	1,764
8	2,285	1,166	1,119	43	3,731	1,896	1,835
9	2,238	1,152	1,086	44	3,829	1,968	1,861
10～14	10,851	5,664	5,187	45～49	17,241	8,756	8,485
10	2,325	1,234	1,091	45	3,665	1,844	1,821
11	2,190	1,113	1,077	46	3,631	1,830	1,801
12	2,132	1,101	1,031	47	3,567	1,819	1,748
13	2,083	1,123	960	48	3,284	1,662	1,622
14	2,121	1,093	1,028	49	3,094	1,601	1,493
15～19	11,219	5,887	5,332	50～54	14,076	7,335	6,741
15	2,068	1,069	999	50	3,089	1,601	1,488
16	2,090	1,095	995	51	3,000	1,572	1,428
17	2,061	1,076	985	52	2,394	1,261	1,133
18	2,412	1,247	1,165	53	2,953	1,537	1,416
19	2,588	1,400	1,188	54	2,640	1,364	1,276
20～24	16,145	8,848	7,297	55～59	12,057	6,166	5,891
20	2,754	1,496	1,258	55	2,553	1,306	1,247
21	3,192	1,672	1,520	56	2,378	1,223	1,155
22	3,521	1,973	1,548	57	2,273	1,174	1,099
23	3,549	1,957	1,592	58	2,419	1,230	1,189
24	3,129	1,750	1,379	59	2,434	1,233	1,201
25～29	13,054	6,915	6,139	60～64	11,353	5,625	5,728
25	2,873	1,582	1,291	60	2,210	1,101	1,109
26	2,568	1,316	1,252	61	2,209	1,122	1,087
27	2,495	1,315	1,180	62	2,311	1,109	1,202
28	2,493	1,346	1,147	63	2,409	1,219	1,190
29	2,625	1,356	1,269	64	2,214	1,074	1,140
30～34	14,579	7,376	7,203	65～69	12,904	6,244	6,660
30	2,680	1,321	1,359	65	2,261	1,111	1,150
31	2,827	1,434	1,393	66	2,466	1,134	1,332
32	2,926	1,503	1,423	67	2,638	1,256	1,382
33	3,009	1,540	1,469	68	2,689	1,317	1,372
34	3,137	1,578	1,559	69	2,850	1,426	1,424

平成30年10月1日現在

年齢	総数(人)	男(人)	女(人)	年齢	総数(人)	男(人)	女(人)
70～74	11,083	5,497	5,586	90～94	2,167	568	1,599
70	2,888	1,404	1,484	90	574	177	397
71	2,743	1,370	1,373	91	525	155	370
72	1,719	870	849	92	479	118	361
73	1,691	856	835	93	318	65	253
74	2,042	997	1,045	94	271	53	218
75～79	8,202	3,917	4,285	95～99	544	69	475
75	1,911	949	962	95	203	36	167
76	1,761	855	906	96	132	15	117
77	1,753	834	919	97	90	13	77
78	1,512	707	805	98	78	3	75
79	1,265	572	693	99	41	2	39
80～84	5,795	2,511	3,284	100～	76	12	64
80	1,246	566	680	総数	222,262	111,826	110,436
81	1,244	548	696	資料: 茨城県常住人口調査			
82	1,209	524	685	※ 年齢不詳を除外しているため、 提供資料の総数とは異なる			
83	1,141	476	665				
84	955	397	558				
85～89	3,886	1,338	2,548				
85	930	336	594				
86	848	326	522				
87	791	282	509				
88	654	201	453				
89	663	193	470				

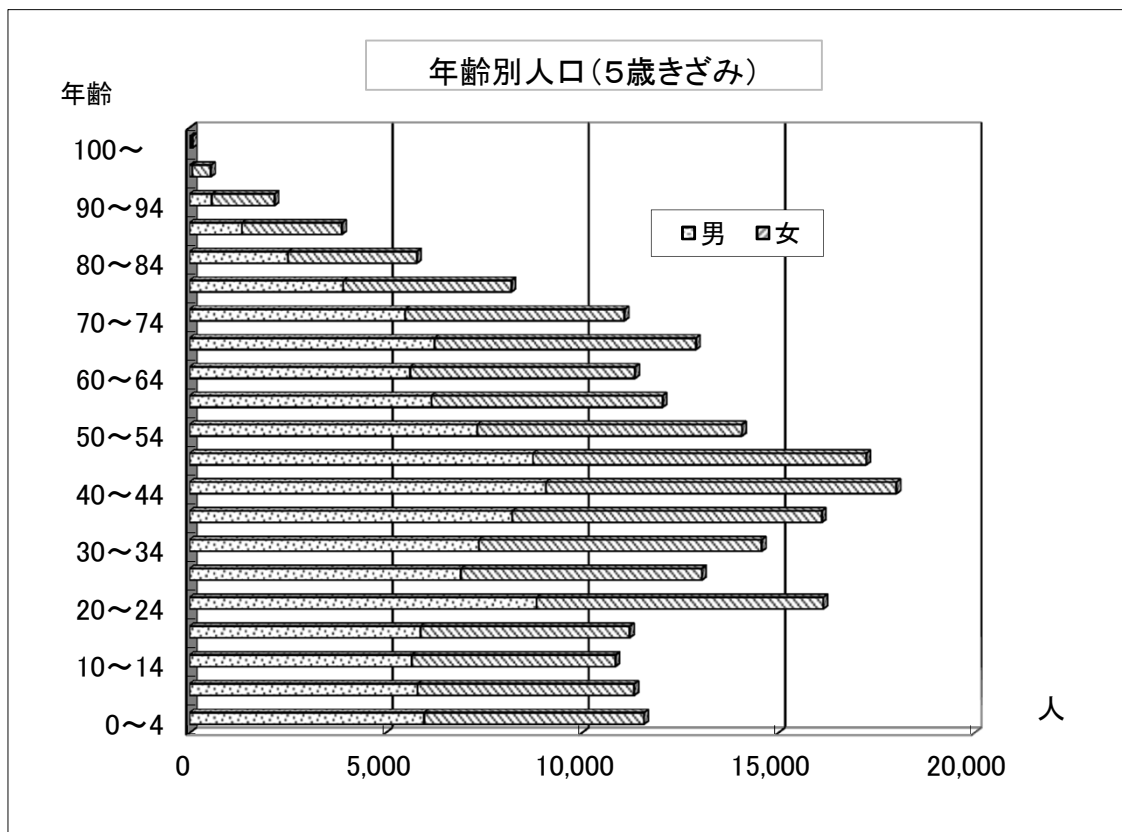


表9 流入流出人口

市 町 村	流 入 人 口 (人)			流 出 人 口 (人)		
	総 数	通 勤 者	通 学 者	総 数	通 勤 者	通 学 者
総 数	56,875	51,601	5,274	39,973	33,719	6,254
県 内 計	46,140	43,114	3,026	26,948	23,360	3,588
水 戸 市	701	608	93	845	742	103
日 立 市	86	62	24	102	87	15
土 浦 市	9,957	9,533	424	8,473	6,768	1,705
古 河 市	303	276	27	156	155	1
石 岡 市	1,576	1,456	120	453	427	26
結 城 市	227	202	25	94	92	2
龍 ヶ 崎 市	2,018	1,862	156	840	776	64
下 妻 市	2,417	2,297	120	1,482	1,245	237
常 総 市	2,963	2,742	221	2,383	2,085	298
常 陸 太 田 市	45	36	9	12	12	0
高 萩 市	11	8	3	11	9	2
北 茨 城 市	11	9	2	5	5	0
笠 間 市	429	402	27	182	178	4
取 手 市	1,814	1,631	183	1,122	824	298
牛 久 市	6,327	6,018	309	2,805	2,267	538
ひ たち な か 市	213	171	42	86	72	14
鹿 嶋 市	25	24	1	35	33	2
潮 来 市	33	30	3	29	29	0
守 谷 市	2,065	1,765	300	837	798	39
常 陸 大 宮 市	32	29	3	8	7	1
那 珂 市	87	71	16	15	14	1
筑 西 市	2,433	2,334	99	953	939	14
坂 東 市	804	703	101	491	491	0
稲 敷 市	599	555	44	248	245	3
か す み が う ら 市	1,475	1,391	84	627	598	29
桜 川 市	1,306	1,246	60	269	266	3
神 栖 市	35	29	6	46	46	0
行 方 市	150	145	5	49	49	0
鉾 田 市	94	76	18	15	14	1
つくばみらい市	3,190	2,963	227	2,121	2,027	94
小 美 玉 市	527	491	36	158	156	2
茨 城 町	103	91	12	61	61	0
大 洗 町	21	19	2	10	10	0

市	町	村	流入人口（人）			流出人口（人）		
			総数	通勤者	通学者	総数	通勤者	通学者
城	里	町	39	32	7	10	10	0
東	海	村	43	32	11	70	70	0
大	子	町	3	1	2	2	2	0
美	浦	村	447	429	18	254	253	1
阿	見	町	2,656	2,553	103	1,251	1,161	90
河	内	町	92	83	9	17	17	0
八	千代	町	451	414	37	157	157	0
五	霞	町	9	8	1	5	5	0
境		町	153	127	26	132	131	1
利	根	町	170	160	10	27	27	0
他	県	計	10,735	8,487	2,248	13,025	10,359	2,666
北	海	道	38	18	20	24	19	5
青	森	県	9	5	4	6	5	1
岩	手	県	13	10	3	4	4	0
宮	城	県	20	16	4	27	20	7
秋	田	県	9	8	1	4	3	1
山	形	県	12	6	6	5	2	3
福	島	県	78	41	37	81	75	6
栃	木	県	413	338	75	230	213	17
群	馬	県	133	82	51	40	27	13
埼	玉	県	1,769	1,353	416	874	676	198
千	葉	県	4,512	3,801	711	2,416	1,756	660
東	京	都	2,555	2,052	503	8,586	6,982	1,604
神	奈川	県	598	463	135	466	354	112
新	潟	県	27	10	17	16	13	3
富	山	県	19	3	16	8	6	2
石	川	県	4	3	1	4	3	1
福	井	県	3	1	2	4	3	1
山	梨	県	21	9	12	10	7	3
長	野	県	31	16	15	16	13	3
岐	阜	県	14	5	9	4	3	1
静	岡	県	68	32	36	21	14	7
愛	知	県	62	33	29	35	35	0
三	重	県	14	10	4	10	10	0
滋	賀	県	19	11	8	4	1	3

平成27年10月1日現在

市 町 村	流 入 人 口 (人)			流 出 人 口 (人)		
	総 数	通 勤 者	通 学 者	総 数	通 勤 者	通 学 者
京 都 府	25	16	9	20	17	3
大 阪 府	73	53	20	35	34	1
兵 庫 県	48	27	21	20	20	0
奈 良 県	15	10	5	3	2	1
和 歌 山 県	11	4	7	3	1	2
鳥 取 県	2	0	2	1	0	1
島 根 県	1	0	1	2	2	0
岡 山 県	10	4	6	3	3	0
広 島 県	17	6	11	6	5	1
山 口 県	8	3	5	3	2	1
徳 島 県	6	4	2	0	0	0
香 川 県	4	0	4	4	4	0
愛 媛 県	4	0	4	4	4	0
高 知 県	1	0	1	3	0	3
福 岡 県	35	22	13	6	6	0
佐 賀 県	6	2	4	2	2	0
長 崎 県	5	3	2	5	4	1
熊 本 県	6	3	3	0	0	0
大 分 県	1	0	1	3	2	1
宮 崎 県	4	1	3	1	1	0
鹿 児 島 県	6	1	5	2	2	0
沖 縄 県	6	2	4	4	4	0

国勢調査報告書

※一口メモ

通学者には、15歳未満は含まない。

流入人口：つくば市以外に常住している人が、つくば市に通勤・通学する人口をいう。

流出人口：つくば市に常住している人が、つくば市以外に通勤・通学する人口をいう。

県内の市町村からつくば市に流入する人口は、土浦市からが9,957人と最も多く、次いで牛久市6,327人、つくばみらい市3,190人、常総市2,963人、阿見町2,656人の順となっている。

一方、つくば市から県内の他市町村へ流出する人口は、流入人口も多い土浦市へ8,473人と最も多く、次いで牛久市2,805人、常総市2,383人、つくばみらい市2,121人、下妻市1,482人の順となっている。

また、県外からつくば市へ流入する人口は、千葉県からが4,512人と最も多く、次いで東京都2,555人、埼玉県1,769人、神奈川県598人、栃木県413人の順となっている。

一方、つくば市から県外へ流出する人口は、東京都へ8,586人と最も多く、次いで千葉県2,416人、埼玉県874人、神奈川県466人、栃木県230人の順となっている。

※住民基本台帳人口と常住人口の違い

- ・ 住民基本台帳人口 「住民基本台帳」に記載された人口をいう。
- ・ 常住人口 5年ごとに実施される国勢調査の結果に基づき、毎月の住民基本台帳人口の増減数(出生・死亡・転入・転出等)を加減して算出した人口をいう。

※ 国勢調査は、住民票の有無にかかわらず、市内に居住している日本人及び外国人の総数。
常住人口が、現在の居住人口に近い数値といえる。

表10 国籍別外国人住民数(住民基本台帳)

平成30年10月1日現在 (単位:人)

国籍名	人数	国籍名	人数	国籍名	人数
アジア		ザンビア	3	フィンランド	4
インド	398	シエラレオナ	2	フランス	92
インドネシア	297	スーダン	10	ブルガリア	4
韓国・朝鮮	888	セネガル	5	ベラルーシ	12
カンボジア	47	タンザニア	8	ベルギー	5
シンガポール	6	チュニジア	23	ボスニア・ヘルツェゴビナ	1
スリランカ	263	ナイジェリア	28	ポーランド	12
タイ	250	ニジェール	1	ポルトガル	4
中華人民共和国	3,186	ブルキナファソ	1	モルドバ	1
ネパール	153	ブルンジ	1	ラトビア	6
パキスタン	120	ボツワナ	1	リトアニア	6
バングラデシュ	140	マラウイ	8	ルーマニア	16
東ティモール	2	マリ	4	ロシア	136
フィリピン	417	南アフリカ共和国	4		
ブータン	3	南スーダン	1	北米	
ベトナム	555	モザンビーク	6	アメリカ合衆国	209
マレーシア	61	モロッコ	14	カナダ	61
ミャンマー	50	リベリア	9		
モンゴル	131	ルワンダ	3	中南米	
ラオス	42			アルゼンチン	15
台湾	269	ヨーロッパ		アンティグア・バーブーダ	4
		アイルランド	1	エクアドル	1
中東		アゼルバイジャン	3	ガイアナ	1
アフガニスタン	24	アルバニア	1	キューバ	1
イエメン	1	アルメニア	1	グアテマラ	2
イスラエル	5	イタリア	19	コスタリカ	1
イラク	14	ウクライナ	34	コロンビア	16
イラン	41	ウズベキスタン	70	ジャマイカ	3
クウェート	1	イギリス	66	チリ	9
サウジアラビア	6	エストニア	2	ドミニカ共和国	2
シリア	9	オーストリア	1	ニカラグア	2
トルコ	17	オランダ	20	パラグアイ	1
バーレーン	3	カザフスタン	25	ブラジル	357
ヨルダン	1	キプロス	2	ベネズエラ	5
レバノン	5	ギリシャ	8	ペルー	155
		キルギス	8	ホンジュラス	2
アフリカ		クロアチア	3	メキシコ	16
アルジェリア	5	ジョージア(グルジア)	5		
アンゴラ	1	スイス	8	大洋州	
ウガンダ	8	スウェーデン	3	オーストラリア	39
エジプト	78	スペイン	14	サモア	3
エチオピア	18	スロバキア	3	ソロモン	3
エリトリア	3	スロベニア	6	ニュージーランド	11
ガーナ	35	セルビア	9	パナマ	2
カメルーン	13	タジキスタン	27	バプアニューギニア	3
ギニア	16	チェコ	6	パラオ	1
ギニアビサウ	1	デンマーク	2	フィジー	14
ケニア	16	ドイツ	50		
コートジボワール	1	トルクメニスタン	5	その他	
コンゴ共和国	1	ノルウェー	3	無国籍	0
コンゴ民主共和国	1	ハンガリー	10	国籍なし	9
				総計(136カ国)	9,396

資料:市民部市民窓口課

この表は、住民基本台帳人口を集計しています。

この表の国籍・地域の分類は、外務省の分類に基づくものです。

日本政府は平成27年4月22日以降グルジアの呼称をジョージアへ変更しています。

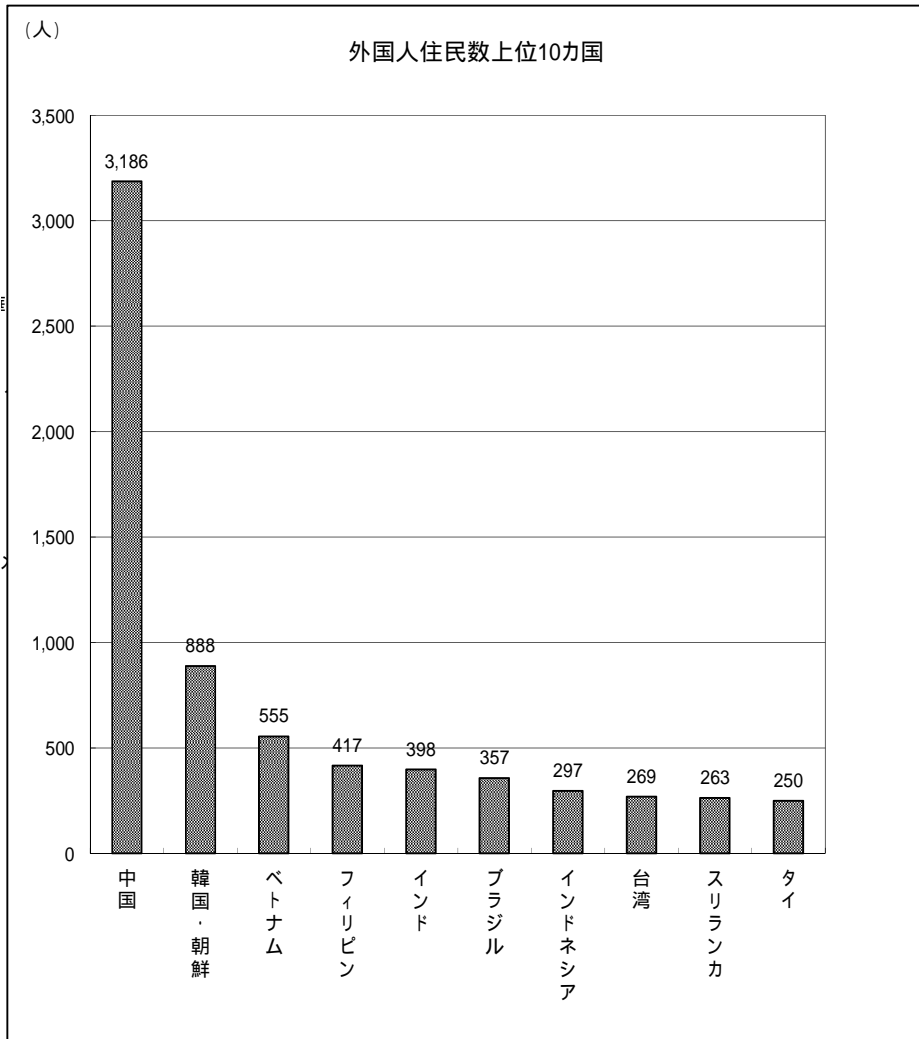


表11 パスポート交付状況

平成29年度 (単位:件)

月	申請	交付
4月	767	874
5月	897	775
6月	915	882
7月	951	941
8月	1,277	1,301
9月	683	771
10月	718	707
11月	668	624
12月	645	703
1月	966	801
2月	783	802
3月	899	850
計	10,169	10,031

資料:市民部市民窓口課

