















発行年月:令和6年(2024年)3月
発行:つくば市教育局 教育総務課
編集協力:国土技術政策総合研究所

お か し も (ち)	さない	ひなん	どき	まえ	ひと	お	
		避難する時に前の人を押さない					
	けない	こうしやない	いそ	か			
		校舎内では急いでいても駆けない					
	やべらない	しず	ひなん	しゃべ			
	静かに避難、喋らない						
	どらない	き	気になることがあっても			もど	
		戻らない					
	らばらない	こうてい	で	あつ	ち		
		校庭に出たら集まって散らばらない					

距離の目安	0	500	1,000	1,500	2,000(m)
歩行時間(子供)	0	5	10(分)		

 防災関係機関
 消防署・分署
 **指定避難所**
 指定緊急避難場所
 学校  公園
 飲料水兼用防火水槽
 災害用井戸
 AED（自動体外式除細動器）
 「こどもを守る110番の家」（店舗）
 コンビニ  スーパー
 公衆電話  自動販売機
 ブロック塀
 自分の家
 待ち合わせ場所

自分で書いておこう

水深の目安

- 5.0m
2階の軒下までつかる程度
- 3.0m
1階の軒下までつかる程度
- 0.5m
1階の床下までつかる程度

洪水浸水想定は、それぞれの河川で想定し得る最大規模の降雨により河川が氾濫した場合の浸水想定区域と浸水深より最も大きくなる情報を表示しています。

急傾斜地



土砂災害特別警戒区域 (レッドゾーン)
土砂災害警戒区域 (イエローゾーン)

土石流



土砂災害特別警戒区域 (レッドゾーン)
土砂災害警戒区域 (イエローゾーン)

地すべり



土砂災害警戒区域 (イエローゾーン)

【つくば市災害・防災
メールサービス】



【茨城県防災情報メール】

伝言の録音方法 **伝言の再生方法**

1 7 1 にダイヤル

ガイダンスが流れます

録音の場合 **1** 再生の場合 **2**

ガイダンスが流れます

録音する人も再生する人も
自宅の電話番号をダイヤルしてください

秀峰筑波義務教育学校	☎029-867-0066
小田駐在所	☎029-867-1094
上大島駐在所	☎029-866-0440
菅間駐在所	☎029-867-2694
筑波山駐在所	☎029-866-0110
作谷駐在所	☎029-869-0008
つくば市役所	☎029-883-1111
つくば警察署	☎029-851-0110
つくば市北消防署	☎029-867-2355
つくば市消防本部	☎029-851-0119
つくば市筑波分署	☎029-866-0176
NTT(電話の故障)	☎0120-444-113
東京電力茨城 カスタマーセンター	☎0120-995-332
東京ガス(株)つくば支社	☎029-848-5151
関東鉄道(株) つくば中央営業所	☎029-836-1145
つくばエクスプレスつくば駅	☎029-855-7108

家族・親戚・知人

名前

電話番号

名前

電話番号

名前

電話番号

名前

電話番号

名 訓

電話垂子