

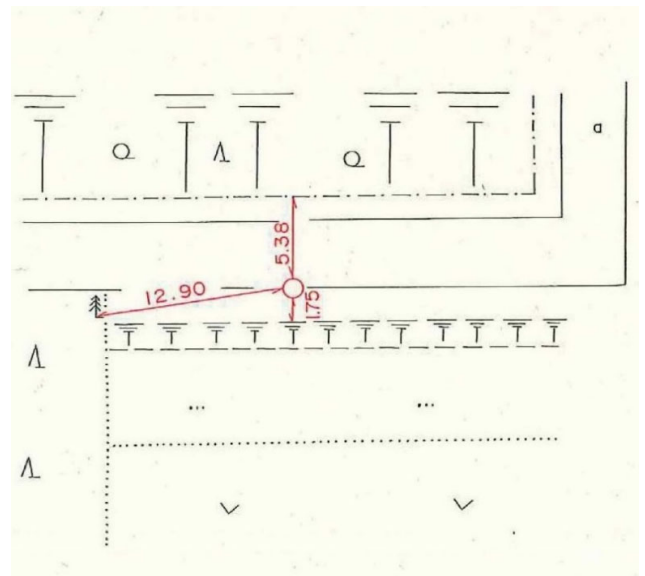
3級基準点の記

点 名	K-2	測量方法	GPSスティック
所 在 地	つくば市西平塚541-2地先	設置年月日	平成7年3月
管 理 者	つくば市	地 目	公衆用道路
設 置 法	地 上	標識の種類	鋌(コンクリート杭)
座標値 及び標高	X座標	Y座標	標 高
	11418.505	22306.886	26.049

案 内 図



詳 細 図



写

真

遠 景



近 景



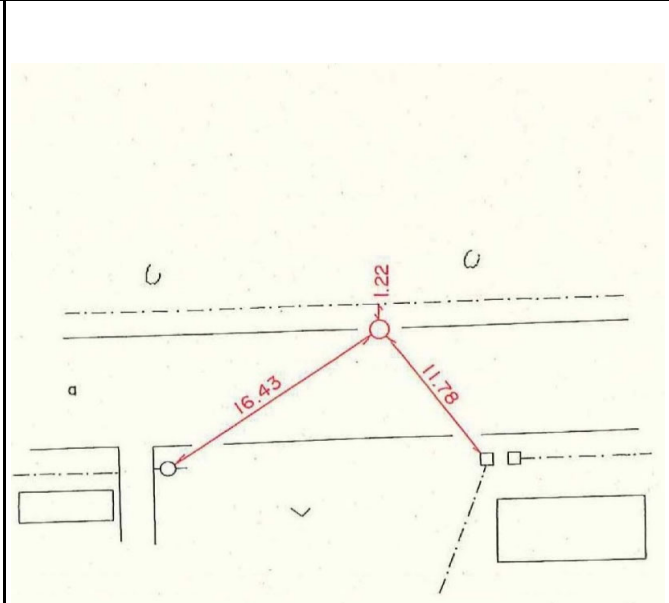
3級基準点の記

点 名	K-3		測量方法	GPSスティック
所在地	つくば市東平塚1187-322地先		設置年月日	平成7年3月
管理者	つくば市	地目	公衆用道路	
設置法	地 下	標識の種類	鉾(コンクリート杭)	
座標値 及び標高	X座標	Y座標	標 高	
	11416.409	22091.609	27.662	

案 内 図



詳 細 図



写

真

遠 景


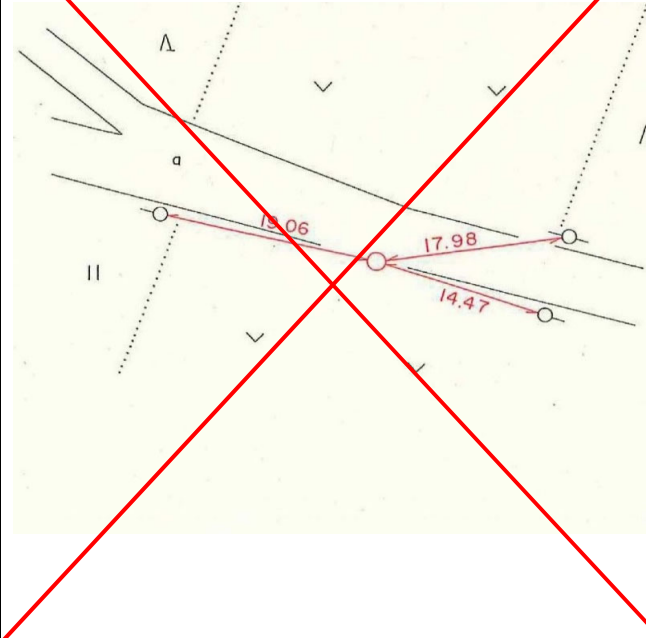


近 景



3級基準点の記

点 名	K-6		測量方法	GPSスティック
所在地	つくば市遠東775-2地先		設置年月日	平成7年3月
管理者	茨城県(土浦土木)	地 目	公衆用道路	
設置法	地 上	標識の種類	鉾(コンクリート杭)	
座標値 及び標高	X座標	Y座標	標 高	
	11345.201	21807.544	28.956	

案 内 図	詳 細 図
	

写 真

現 況	
	<p style="color: red; font-weight: bold;">※道路拡幅のため亡失</p>

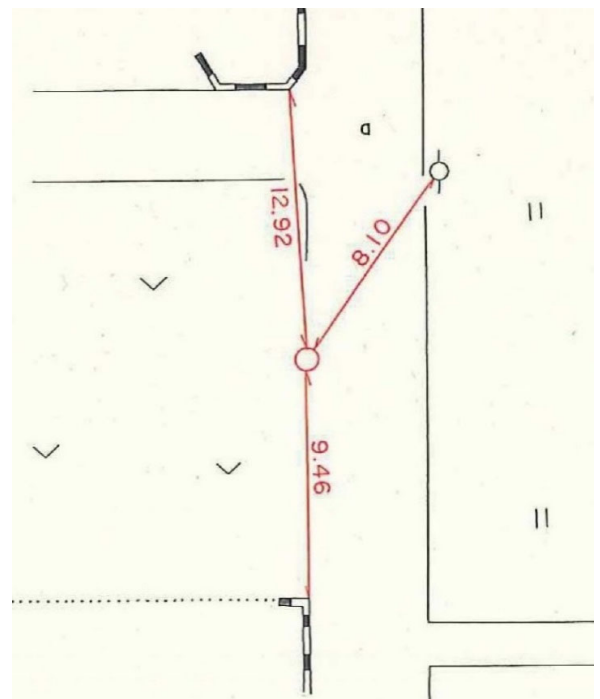
3級基準点の記

点 名	K-11		測量方法	GPSスティック
所 在 地	つくば市遠原1228-1地先		設置年月日	平成7年3月
管 理 者	つくば市	地 目	公衆用道路	
設 置 法	地 下	標識の種類	鉾(コンクリート杭)	
座標値 及び標高	X座標	Y座標	標 高	
	11087.581	21680.094	27.211	

案 内 図



詳 細 図



写

真

遠 景


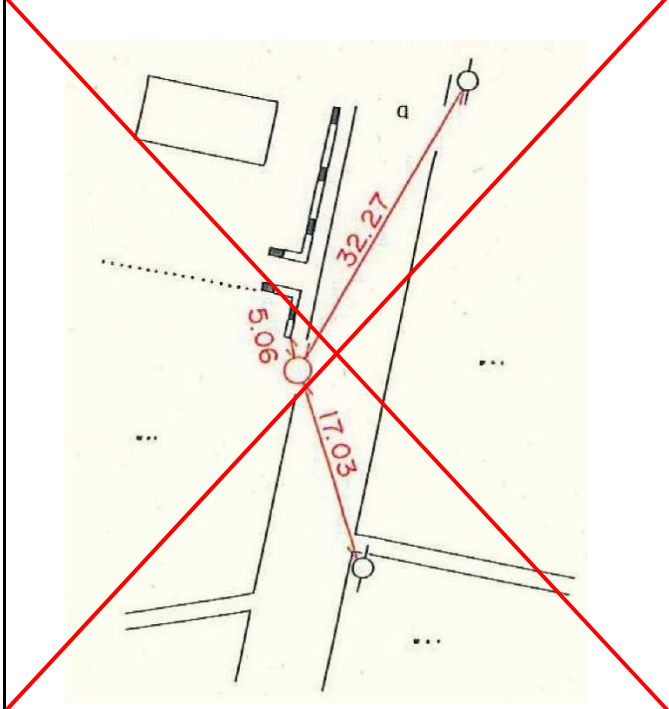


近 景



3級基準点の記

点 名	K-18		測量方法	GPSスティック
所在地	つくば市遠原1216-1地先		設置年月日	平成7年3月
管理者	つくば市	地 目	公衆用道路	
設置法	地 下	標識の種類	鉾(コンクリート杭)	
座標値 及び標高	X座標	Y座標	標 高	
	10874.160	21663.390	26.933	



案 内 図	詳 細 図
	

写 真

現 況	
	<p style="color: red; font-weight: bold;">※道路拡幅のため亡失</p>

3級基準点の記

点 名	K-20		測量方法	GPSスティック
所在地	つくば市遠原1200-2地先		設置年月日	平成7年3月
管理者	つくば市	地 目	公衆用道路	
設置法	地 上	標識の種類	鉾(コンクリート杭)	
座標値 及び標高	X座標	Y座標	標 高	
	10821.134	21502.788	-	


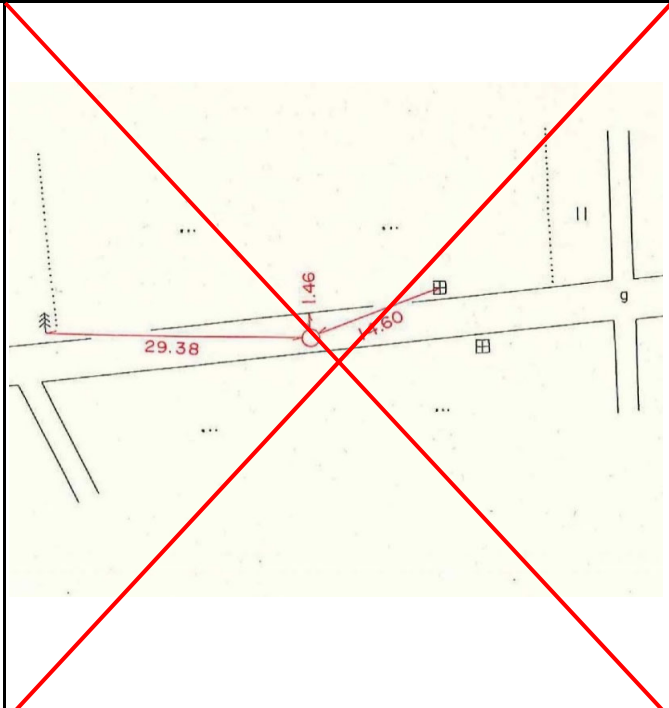
案 内 図	詳 細 図
	

写	真
---	---

現 況	<p style="color: red; font-weight: bold; font-size: 1.2em;">※道路拡幅のため亡失</p>
	

3級基準点の記

点 名	K-21		測量方法	GPSスティック
所在地	つくば市学園の森3丁目 A32街区南東側地先		設置年月日	平成7年3月
管理者	つくば市	地 目	公衆用道路	
設置法	地 下	標識の種類	鉤(コンクリート杭)	
座標値 及び標高	X座標	Y座標	標 高	
	10753.571	22598.494	26.803	


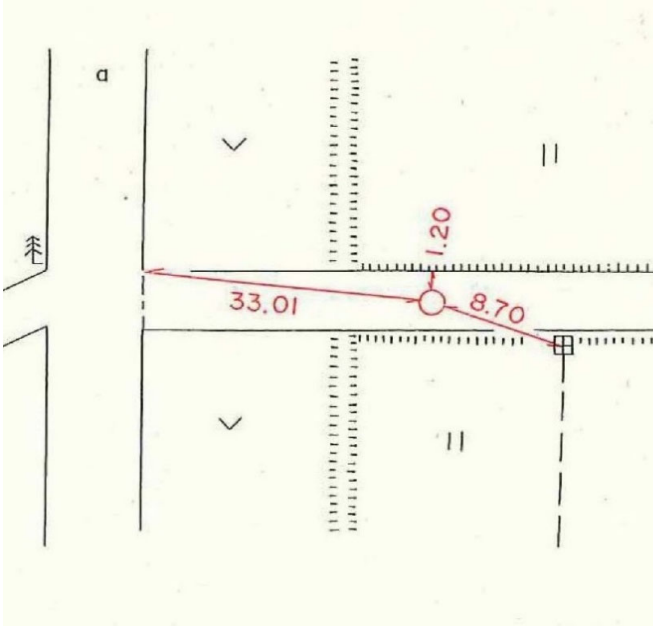
案 内 図	詳 細 図
	

写	真
---	---

現 況	
	<p style="color: red; font-weight: bold; font-size: 1.2em;">※宅地整備のため亡失</p>

3級基準点の記

点 名	K-29		測量方法	GPSスティック
所在地	つくば市東平塚1233地先		設置年月日	平成7年3月
管理者	つくば市	地 目	公衆用道路	
設置法	地 下	標識の種類	鋳(コンクリート杭)	
座標値 及び標高	X座標	Y座標	標 高	
	10490.778	23413.182	20.249	

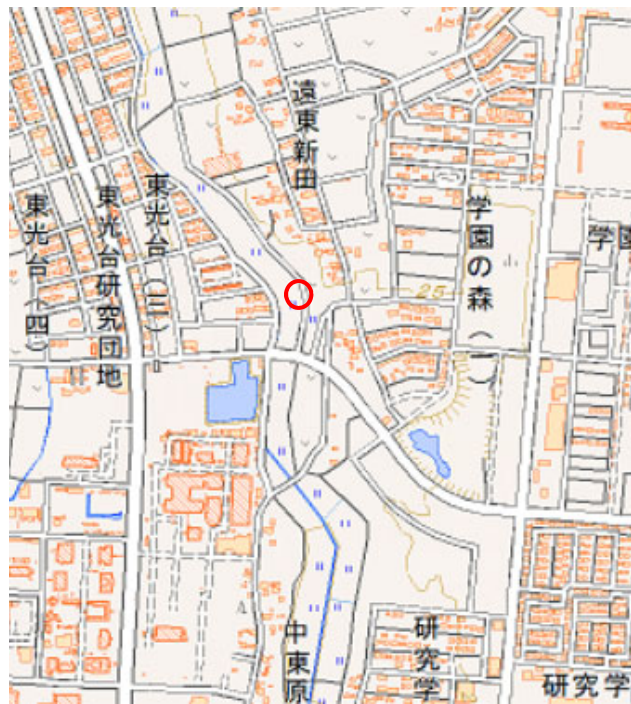
案 内 図	詳 細 図
	

写	真
遠 景	近 景
	

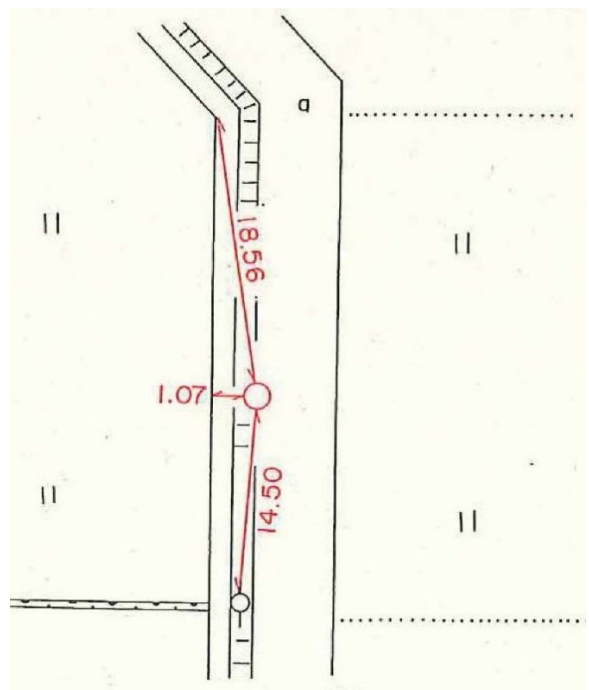
3級基準点の記

点 名	K-34		測量方法	GPSスティック
所在地	つくば市遠原1006-2地先		設置年月日	平成7年3月
管理者	つくば市	地 目	公衆用道路	
設置法	地 上	標識の種類	鋳(コンクリート杭)	
座標値 及び標高	X座標	Y座標	標 高	
	10425.776	21391.030	23.740	

案 内 図



詳 細 図



写

真

遠 景

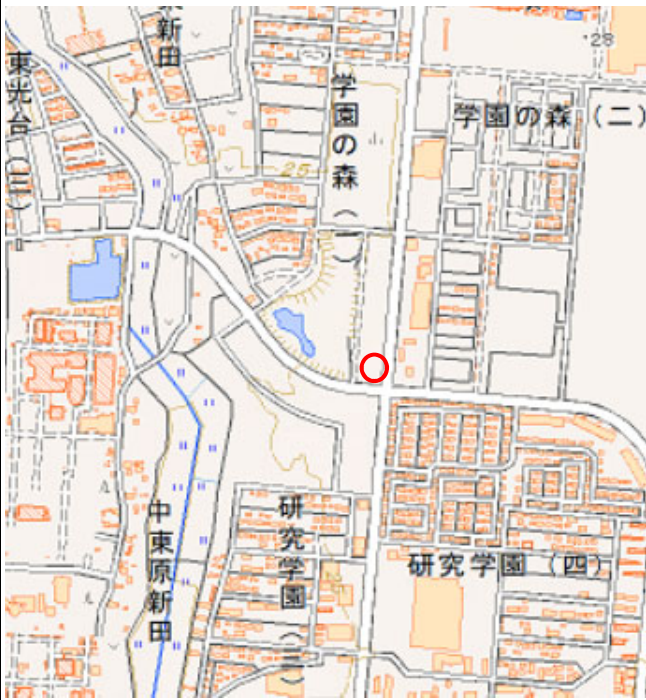
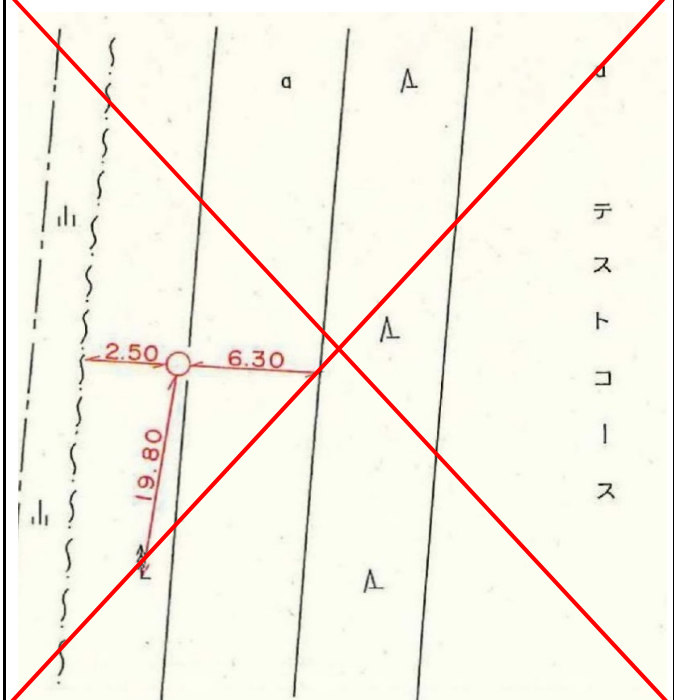


近 景



3級基準点の記

点 名	K-43		測量方法	GPSスティック
所在地	つくば市学園の森1丁目 C9街区南側地内		設置年月日	平成7年3月
管理者	(財)日本自動車研究所	地目	宅地	
設置法	地上	標識の種類	鋌(コンクリート杭)	
座標値 及び標高	X座標	Y座標	標 高	
	10081.364	21752.512	25.516	

案 内 図	詳 細 図
	

写	真
<p>現 況</p> 	<p style="color: red; font-weight: bold;">※宅地整備のため亡失</p>

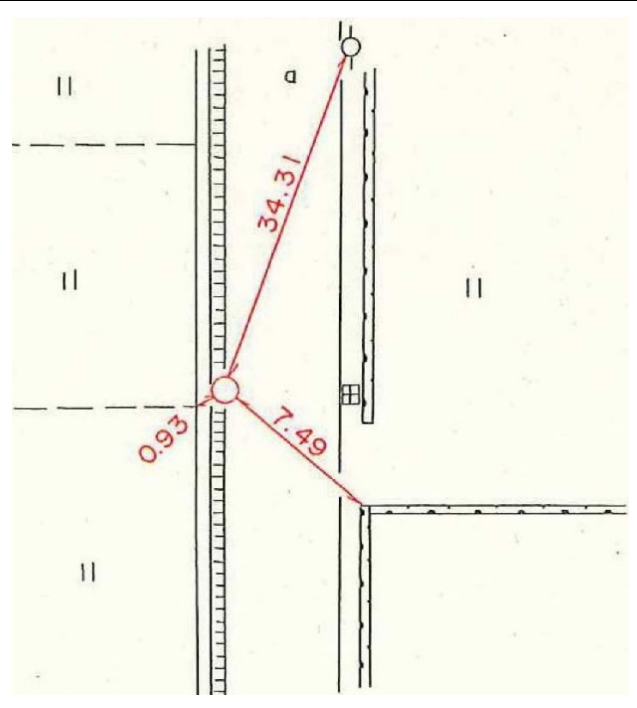
3級基準点の記

点 名	K-48		測量方法	GPSスティック
所在地	つくば市遠原1525地先		設置年月日	平成7年3月
管理者	つくば市	地 目	公衆用道路	
設置法	地 下	標識の種類	鉾(コンクリート杭)	
座標値 及び標高	X座標	Y座標	標 高	
	9889.916	21483.213	22.233	

案 内 図



詳 細 図



写

真

遠 景


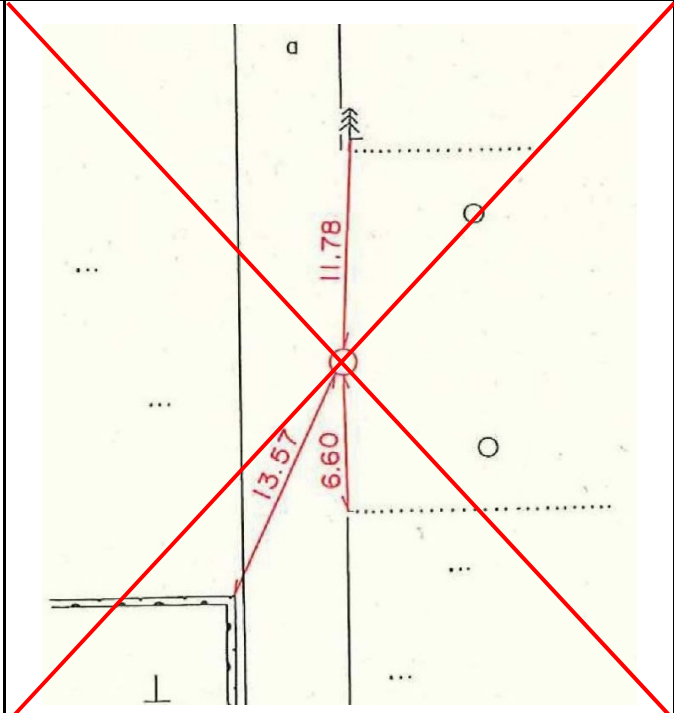


近 景



3級基準点の記

点 名	K-54		測量方法	GPSスティック
所在地	つくば市下平塚292地先		設置年月日	平成7年3月
管理者	つくば市	地 目	公衆用道路	
設置法	地 下	標識の種類	鉋(コンクリート杭)	
座標値 及び標高	X座標	Y座標	標 高	
	9646.831	23208.835	21.858	

案 内 図	詳 細 図
	

写	真
<p>現 況</p> 	<p style="color: red; font-weight: bold;">※道路拡幅ため亡失</p>

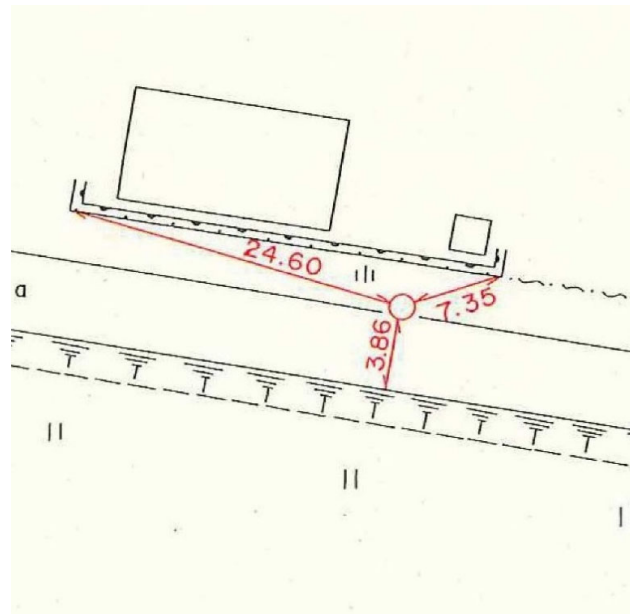
3級基準点の記

点 名	K-55		測量方法	GPSスティック
所在地	つくば市苅間2570地先		設置年月日	平成7年3月
管理者	つくば市	地目	公衆用道路	
設置法	地 下	標識の種類	鉋(コンクリート杭)	
座標値 及び標高	X座標	Y座標	標 高	
	9601.555	23682.142	20.940	

案 内 図



詳 細 図



写

真

遠 景



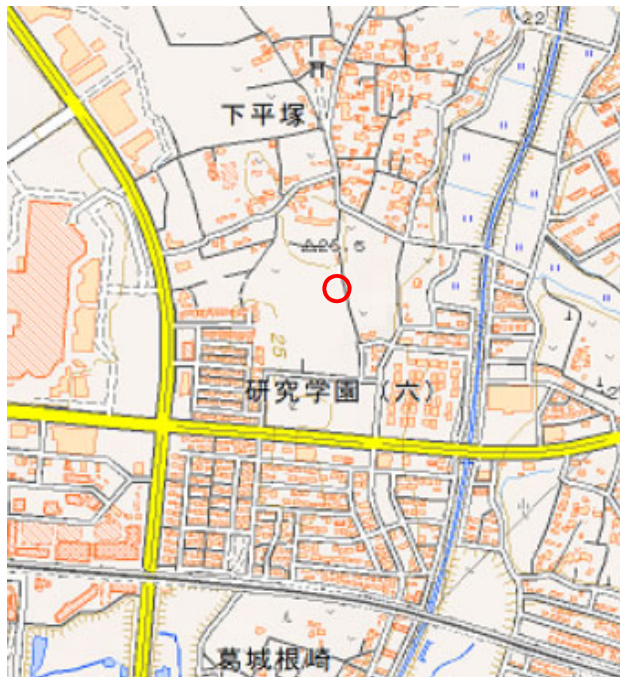
近 景



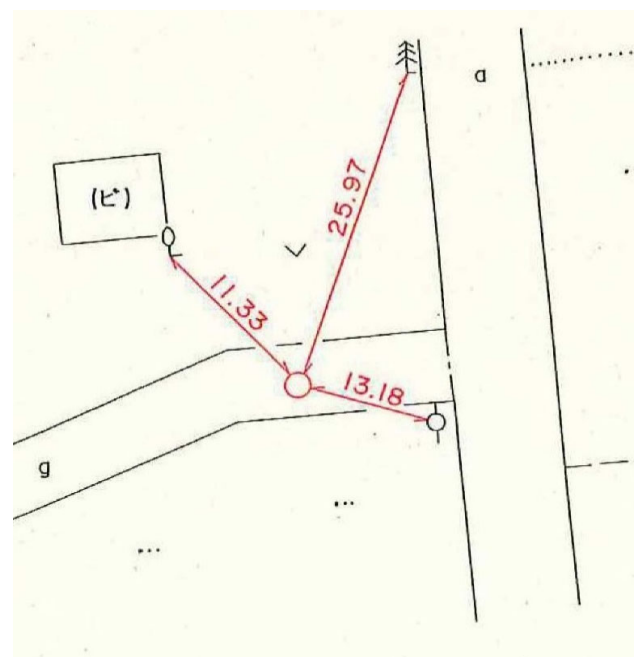
3級基準点の記

点 名	K-57		測量方法	GPSスティック
所在地	つくば市下平塚470地先		設置年月日	平成7年3月
管理者	つくば市	地目	公衆用道路	
設置法	地 上	標識の種類	鋳(コンクリート杭)	
座標値 及び標高	X座標	Y座標	標 高	
	9631.721	23100.321	-	

案 内 図



詳 細 図



写

真

遠 景


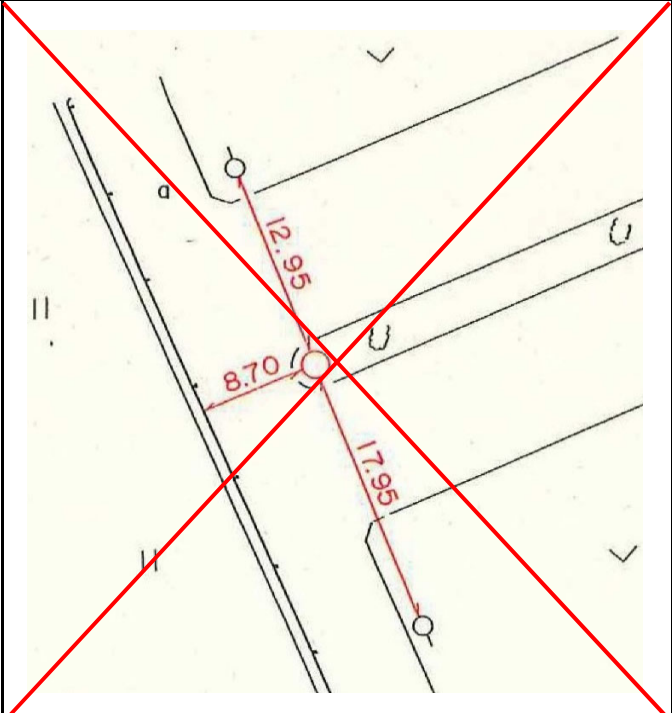


近 景



3級基準点の記

点 名	K-58		測量方法	GPSスティック
所在地	つくば市春日2-25-1地先		設置年月日	平成7年3月
管理者	つくば市	地目	公衆用道路	
設置法	地 上	標識の種類	鋳(コンクリート杭)	
座標値 及び標高	X座標	Y座標	標 高	
	9507.467	23923.961	23.339	

案 内 図	詳 細 図
	


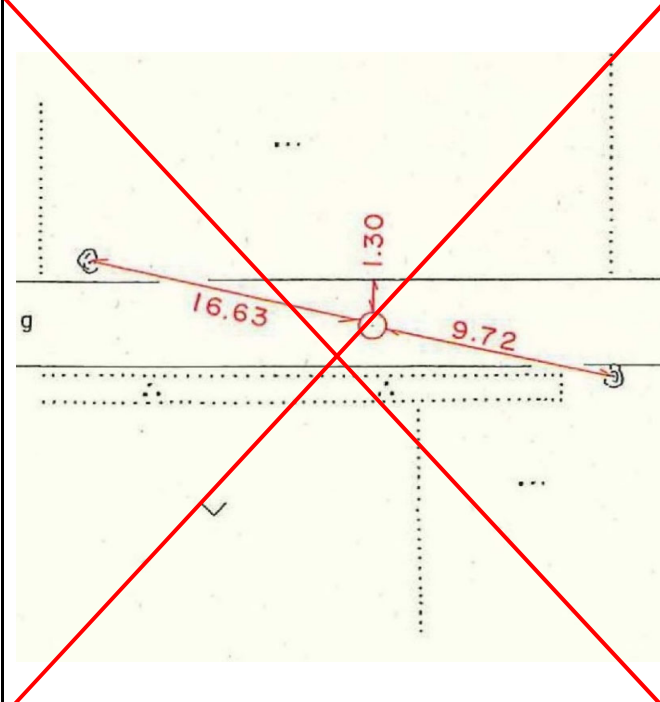
写 真



※道路新設のため亡失

3級基準点の記

点 名	K-84		測量方法	GPSスティック
所在地	つくば市葛城根崎字堂後36地先		設置年月日	平成7年3月
管理者	つくば市	地 目	公衆用道路	
設置法	地 上	標識の種類	鋳(コンクリート杭)	
座標値 及び標高	X座標	Y座標	標 高	
	9066.323	23093.110	21.418	


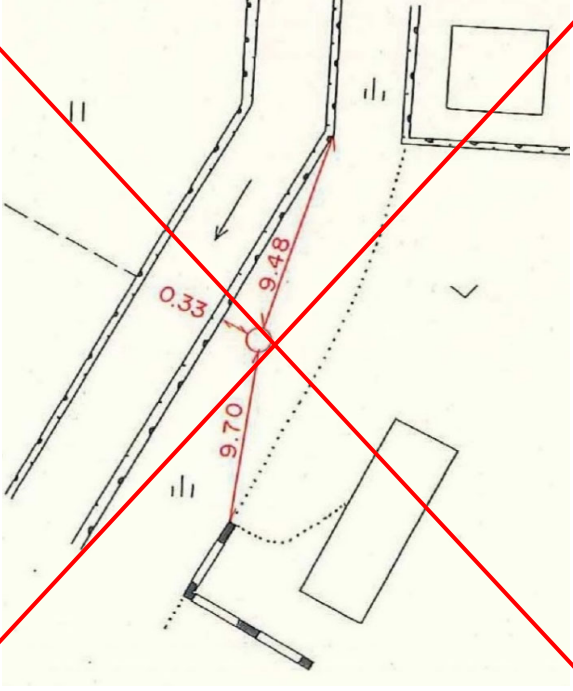
案 内 図	詳 細 図
	

写 真

現 況	
	<p style="color: red; font-weight: bold;">※舗装改良のため亡失</p>

3級基準点の記

点 名	K-103		測量方法	GPSスティック
所在地	つくば市西大橋83-1地先		設置年月日	平成7年3月
管理者	つくば市	地目	公衆用道路	
設置法	地 上	標識の種類	鉾(コンクリート杭)	
座標値 及び標高	X座標	Y座標	標 高	
	8549.754	23493.173	21.229	


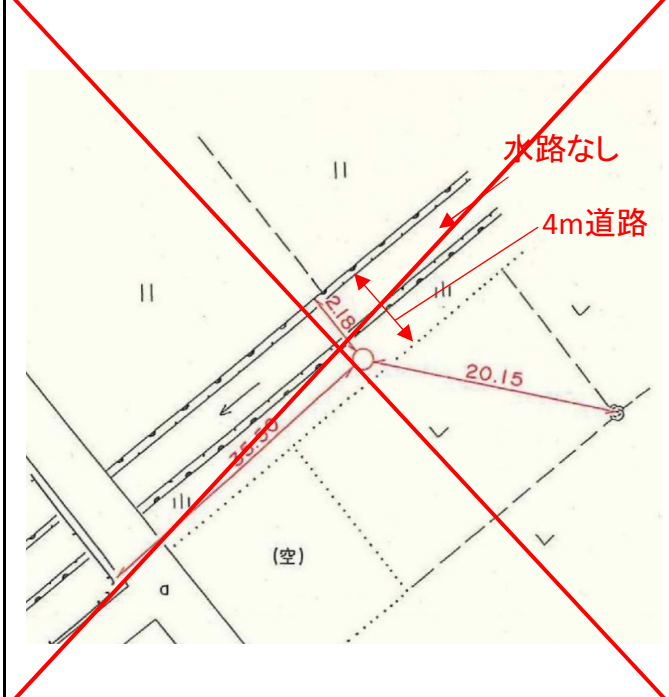
案 内 図	詳 細 図
	

写	真
---	---

現 況	
	<p style="color: red; font-weight: bold;">※道路新設のため亡失</p>

3級基準点の記

点 名	K-107		測量方法	GPSスティック
所在地	つくば市西大橋107-1地先		設置年月日	平成7年3月
管理者	つくば市	地 目	公衆用道路	
設置法	地 上	標識の種類	鋳(コンクリート杭)	
座標値 及び標高	X座標	Y座標	標 高	
	8508.067	23361.237	20.746	

<p>案 内 図</p> 	<p>詳 細 図</p> 
--	---


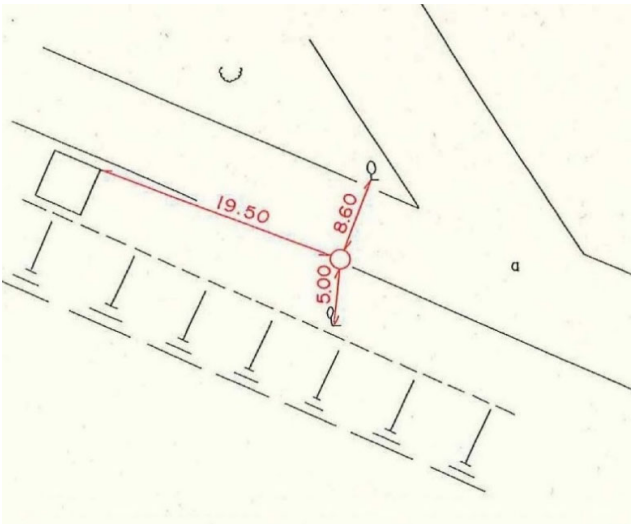
写 真



※道路新設のため亡失

3級基準点の記


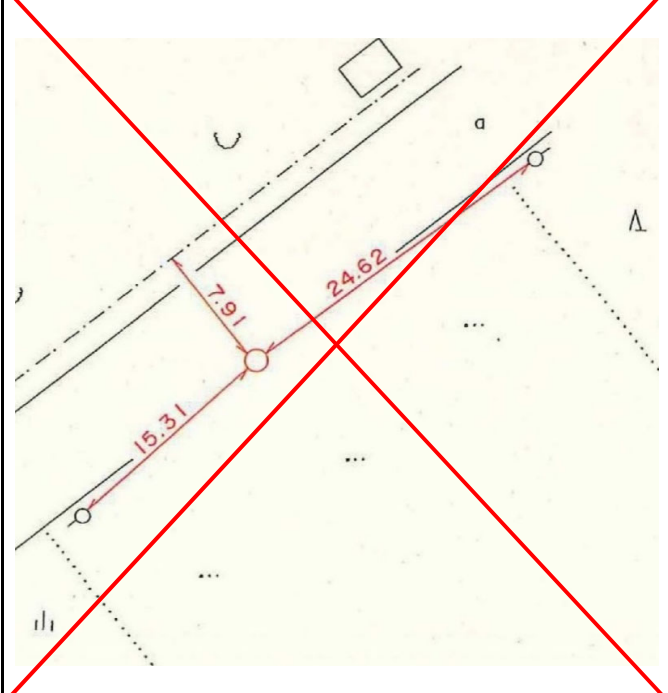
点 名	K-110		測量方法	GPSスティック
所在地	つくば市苅間2530-62地先		設置年月日	平成7年3月
管理者	(財)日本自動車研究所	地 目	宅地	
設置法	地 上	標識の種類	鉾(コンクリート杭)	
座標値 及び標高	X座標	Y座標	標 高	
	8495.515	21703.236	-	

案 内 図	詳 細 図
	

写	真
遠 景	近 景
※自動車研究所敷地内のため使用不可	

3級基準点の記

点 名	K-113		測量方法	GPSスティック
所在地	つくば市西大橋612-2地先		設置年月日	平成7年3月
管理者	茨城県(土浦土木)	地目	公衆用道路	
設置法	地上	標識の種類	鉾(コンクリート杭)	
座標値 及び標高	X座標		Y座標	
	8536.770		22486.453	
		標高		
		24.844		


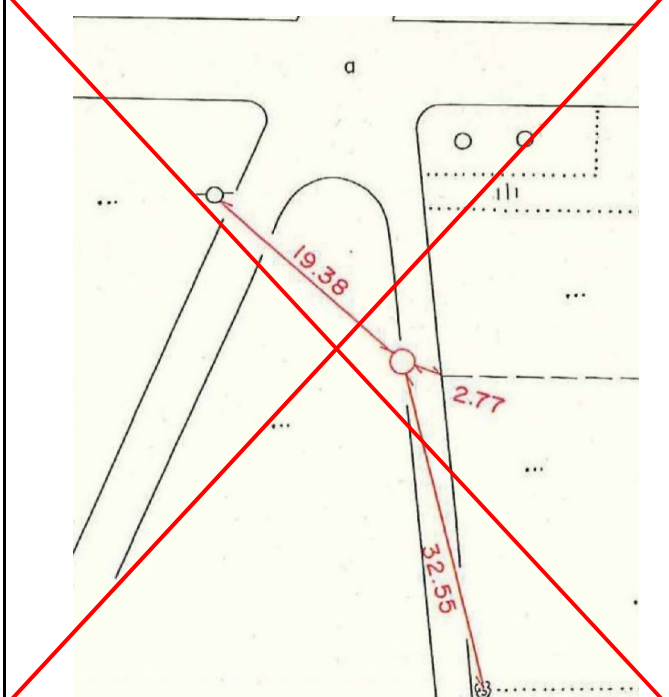
案 内 図	詳 細 図
	

写 真

現 況	
	※新設舗装のため亡失

3級基準点の記


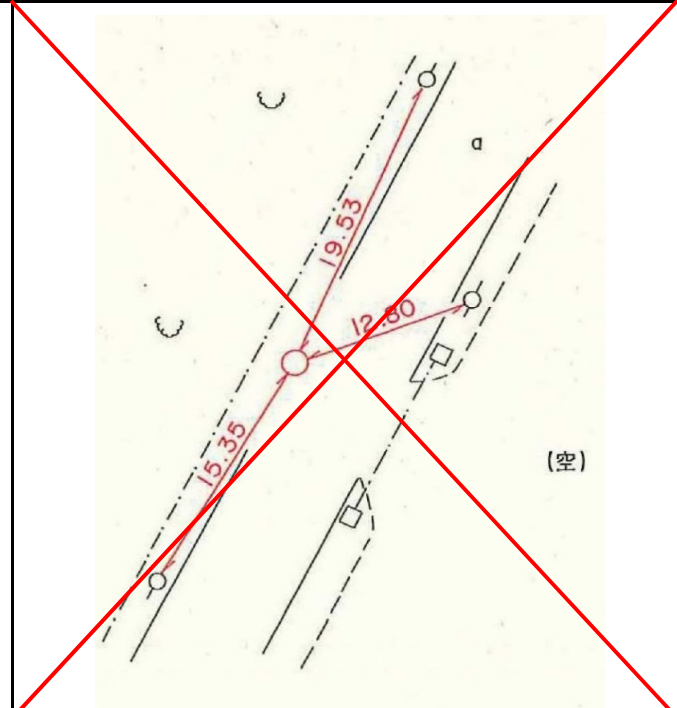
点 名	K-115		測量方法	GPSスティック
所在地	つくば市西大橋285地先		設置年月日	平成7年3月
管理者	つくば市	地 目	公衆用道路	
設置法	地 下	標識の種類	鉾(コンクリート杭)	
座標値 及び標高	X座標	Y座標	標 高	
	8270.762	23116.826	22.487	

案 内 図	詳 細 図
	

写	真
<p>現 況</p> 	<p style="color: red; font-weight: bold;">※道路新設のため亡失</p>

3級基準点の記

点 名	K-117		測量方法	GPSスティック
所在地	つくば市西大橋622-1地先		設置年月日	平成7年3月
管理者	茨城県(土浦土木)	地目	公衆用道路	
設置法	地下	標識の種類	鉋(コンクリート杭)	
座標値 及び標高	X座標	Y座標	標高	
	8314.055	22395.511	25.018	


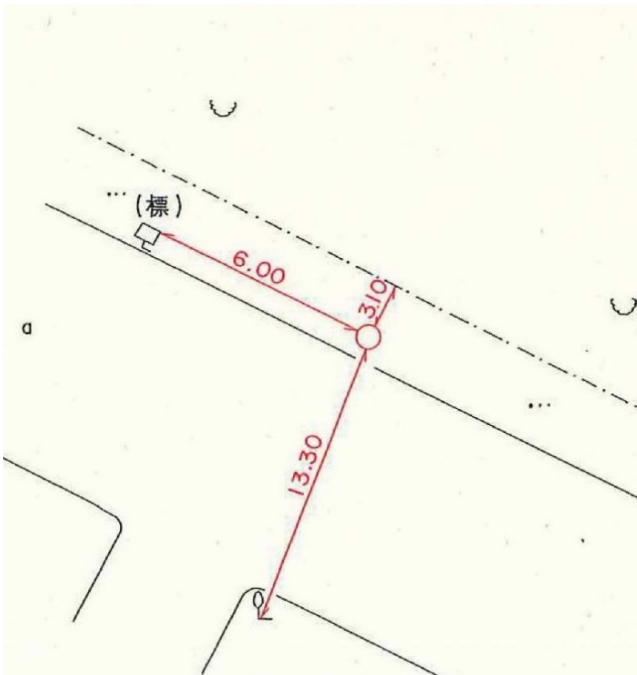
案 内 図	詳 細 図
	

写	真
---	---

現 況	
	<p style="color: red; font-weight: bold;">※新設舗装のため亡失</p>

3級基準点の記


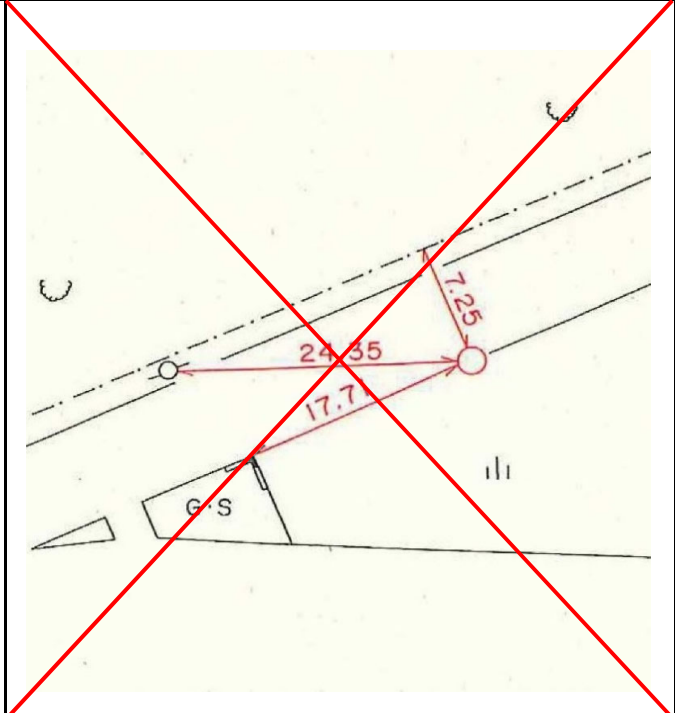
点 名	K-118		測量方法	GPSスティック
所在地	つくば市苅間2530-120地先		設置年月日	平成7年3月
管理者	(財)日本自動車研究所	地 目	宅地	
設置法	地 上	標識の種類	鉾(コンクリート杭)	
座標値 及び標高	X座標	Y座標	標 高	
	8364.019	21848.132	-	

案 内 図	詳 細 図
	


写	真
遠 景	近 景
※自動車研究所敷地内のため使用不可	

3級基準点の記

点 名	K-120		測量方法	GPSスティック
所在地	つくば市西大橋623-3地先		設置年月日	平成7年3月
管理者	茨城県(土浦土木)	地目	公衆用道路	
設置法	地上	標識の種類	鋳(コンクリート杭)	
座標値 及び標高	X座標	Y座標	標高	
	8202.297	22281.499	25.108	


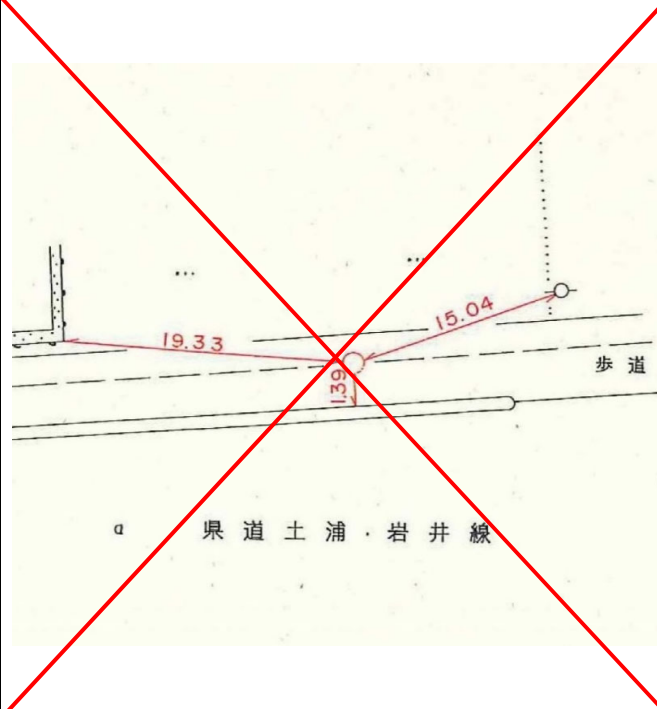
案 内 図	詳 細 図
	

写 真

現 況	
	<p style="color: red; font-weight: bold;">※新設舗装のため亡失</p>

3級基準点の記

点 名	K-123		測量方法	GPSスティック
所在地	つくば市西岡418-58地先		設置年月日	平成7年3月
管理者	茨城県(土浦土木)	地目	公衆用道路	
設置法	地下	標識の種類	鉾(コンクリート杭)	
座標値 及び標高	X座標	Y座標	標高	
	8095.876	21860.315	24.235	

案 内 図	詳 細 図
	

写 真

現 況	
	<p style="color: red; font-size: 1.2em;">※入口新設のため亡失</p>

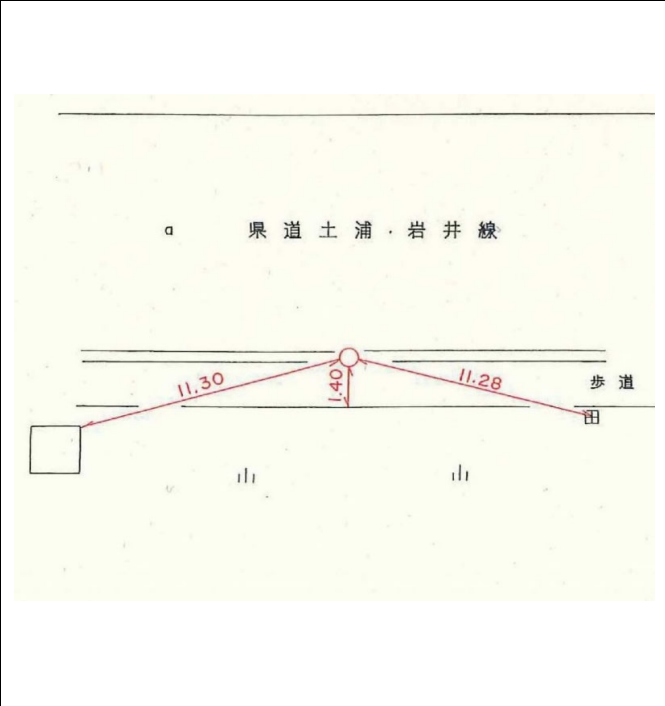
3級基準点の記

点 名	K-124		測量方法	GPSスティック
所在地	つくば市西岡418-126地先		設置年月日	平成7年4月
管理者	茨城県(土浦土木)	地目	公衆用道路	
設置法	地上	標識の種類	金属標	
座標値 及び標高	X座標		Y座標	
	8044.097		21655.880	
		標 高		
		24.867		

案 内 図



詳 細 図



写

真

遠 景


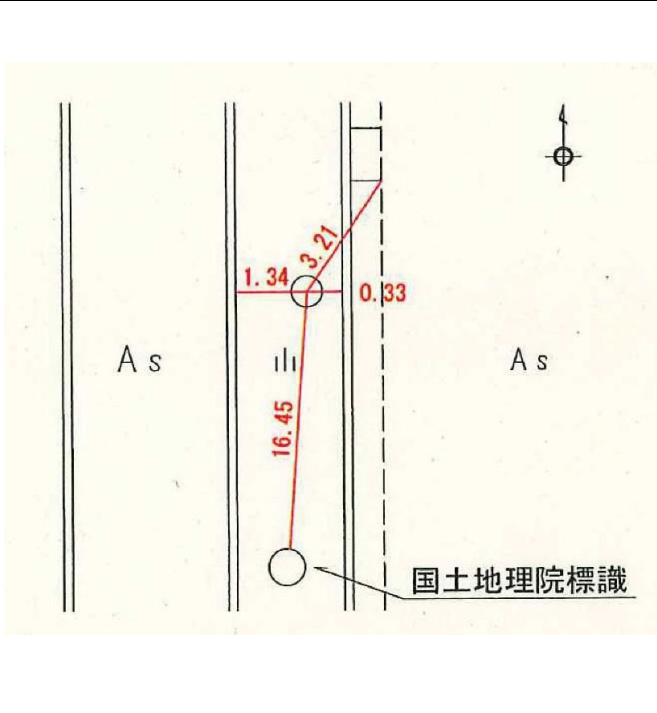


近 景





3級基準点の記

点 名	K-125		測量方法	GPSスティック
所在地	つくば市学園の森2丁目 B3街区北東側地先		設置年月日	平成17年8月
管理者	茨城県(土浦土木)	地 目	公衆用道路	
設置法	地 下	標識の種類	金属標	
座標値 及び標高	X座標	Y座標	標 高	
	11377.777	22557.130	24.484	

案 内 図	詳 細 図
	

写 真

遠 景	近 景
	

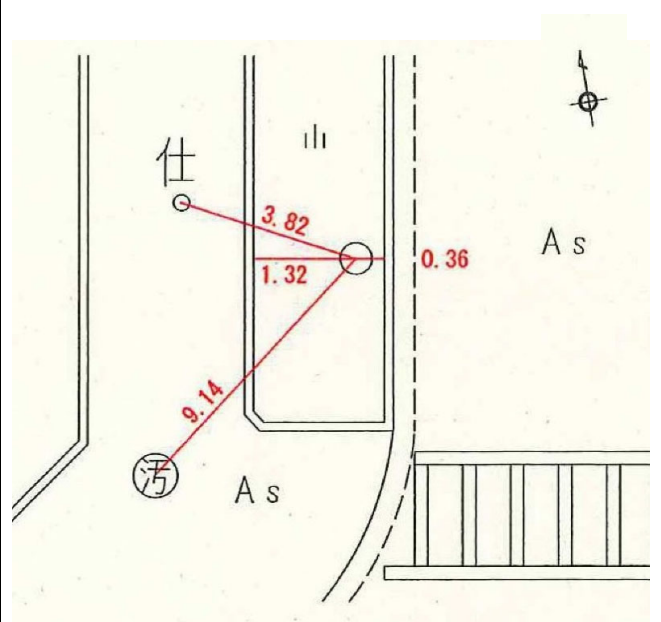
3級基準点の記

点 名	K-126		測量方法	GPSスティック
所在地	つくば市学園の森2丁目 B3街区南東側地先		設置年月日	平成17年8月
管理者	茨城県(土浦土木)	地 目	公衆用道路	
設置法	地 上	標識の種類	金属標(コンクリート杭)	
座標値 及び標高	X座標	Y座標	標 高	
	11180.033	22440.103	25.355	

案 内 図



詳 細 図



写

真

遠 景


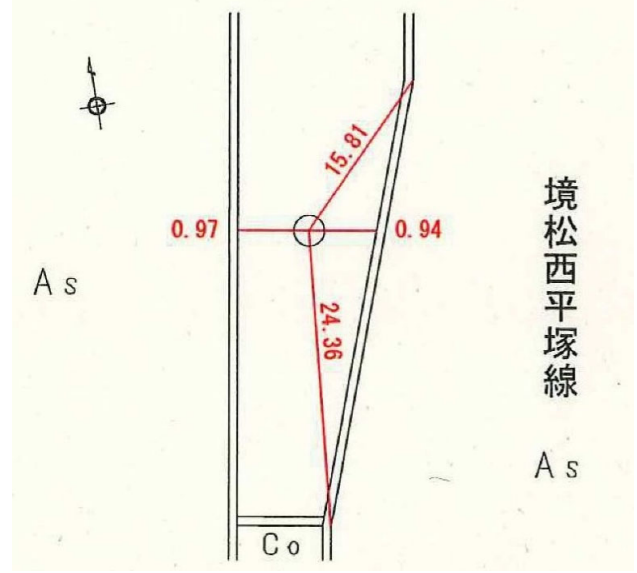


近 景





3級基準点の記

点 名	K-127		測量方法	GPSスティック
所在地	つくば市学園の森2丁目 B13街区東側地先		設置年月日	平成17年8月
管理者	茨城県(土浦土木)	地目	公衆用道路	
設置法	地上	標識の種類	金属標(コンクリート杭)	
座標値 及び標高	X座標	Y座標	標高	
	10955.739	22388.394	26.680	

案 内 図	詳 細 図
	

写 真

遠 景	近 景
	

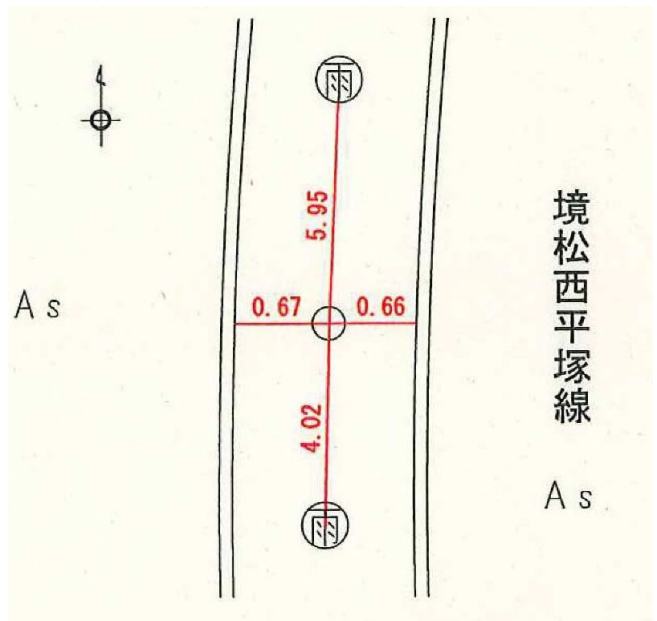
3級基準点の記

点 名	K-128		測量方法	GPSスティック
所在地	つくば市学園の森2丁目 B61街区南東側地先		設置年月日	平成17年8月
管理者	茨城県(土浦土木)	地目	公衆用道路	
設置法	地上	標識の種類	金属標(コンクリート杭)	
座標値 及び標高	X座標	Y座標	標高	
	10656.301	22323.851	27.840	

案 内 図



詳 細 図



写

真

遠 景



近 景



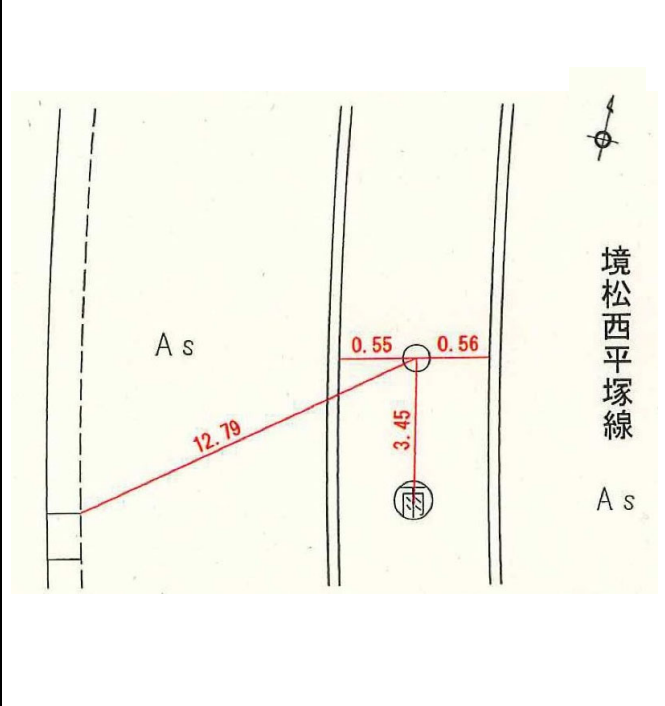
3級基準点の記

点 名	K-129		測量方法	GPSスティック
所在地	つくば市学園の森2丁目 C46街区北東側地先		設置年月日	平成17年8月
管理者	茨城県(土浦土木)	地目	公衆用道路	
設置法	地上	標識の種類	金属標(コンクリート杭)	
座標値 及び標高	X座標	Y座標	標高	
	10377.375	22347.345	25.967	

案 内 図



詳 細 図



写

真

遠 景



近 景



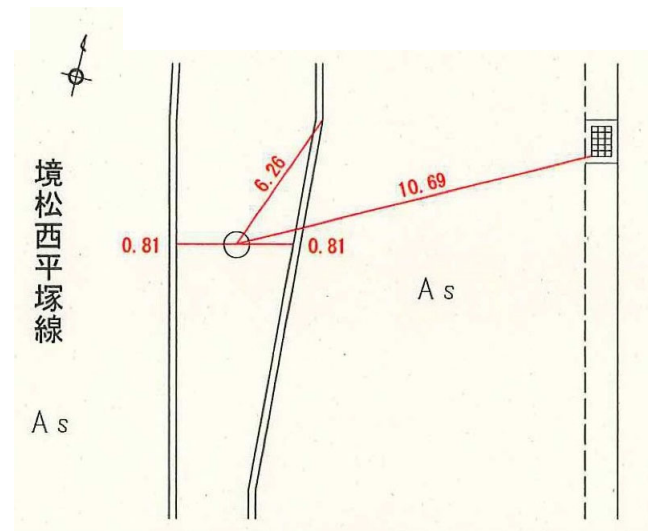
3級基準点の記

点 名	K-130		測量方法	GPSスティック
所在地	つくば市学園の森2丁目 C46街区南東側地先		設置年月日	平成17年8月
管理者	茨城県(土浦土木)	地目	公衆用道路	
設置法	地上	標識の種類	金属標(コンクリート杭)	
座標値 及び標高	X座標	Y座標	標高	
	10036.264	22584.645	25.166	

案 内 図



詳 細 図



写

真

遠 景



近 景



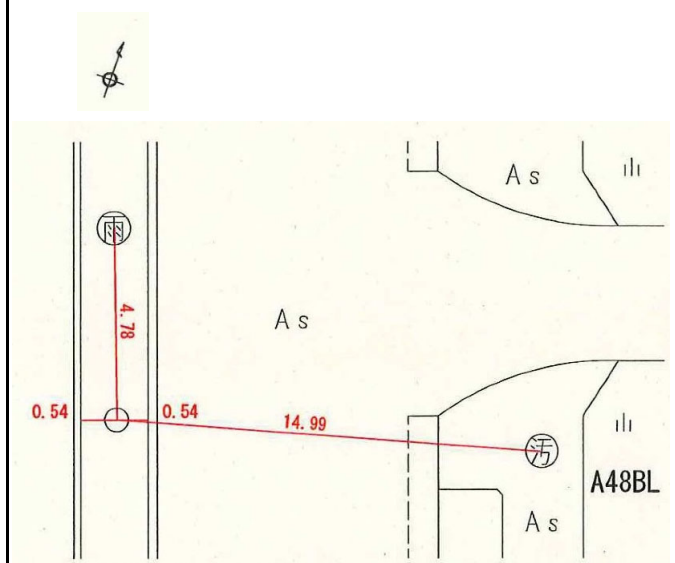
3級基準点の記

点 名	K-131		測量方法	GPSスティック
所在地	つくば市研究学園5丁目 C50街区北西側地先		設置年月日	平成17年8月
管理者	茨城県(土浦土木)	地目	公衆用道路	
設置法	地上	標識の種類	金属標(コンクリート杭)	
座標値 及び標高	X座標	Y座標	標高	
	9815.458	22734.987	25.033	

案 内 図



詳 細 図



写

真

遠 景



近 景



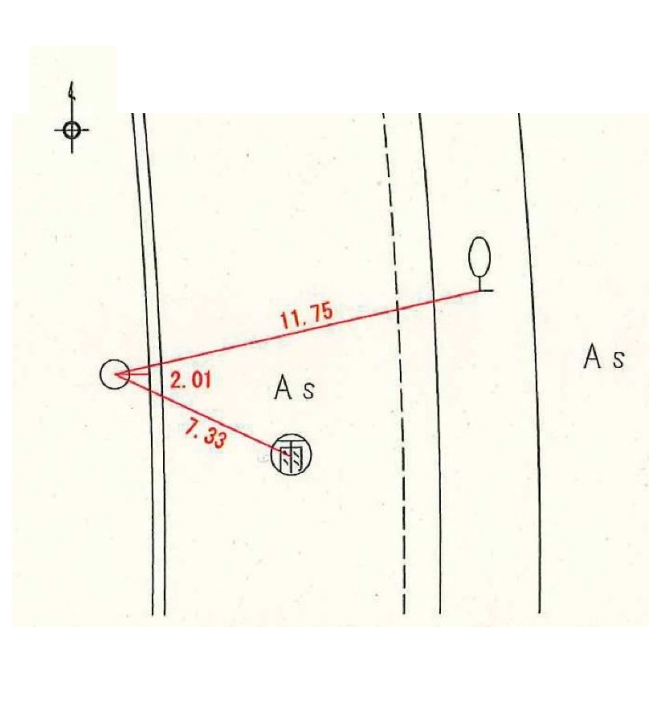
3級基準点の記

点 名	K-132		測量方法	GPSスティック
所 在 地	つくば市研究学園5丁目 C50街区西側地先		設置年月日	平成17年8月
管 理 者	茨 城 県(土浦土木)	地 目	公衆用道路	
設 置 法	地 上	標識の種類	金属標(コンクリート杭)	
座標値 及び標高	X座標	Y座標	標 高	
	9632.245	22799.355	24.501	

案 内 図



詳 細 図



写

真

遠 景

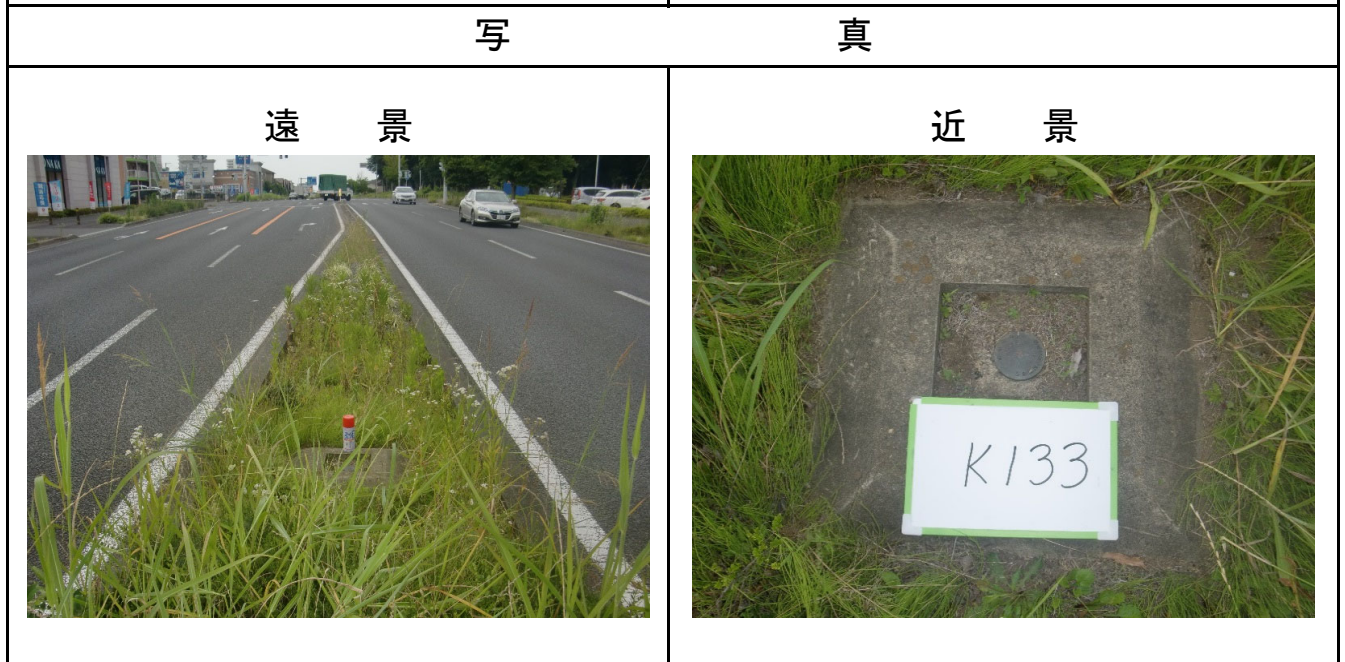
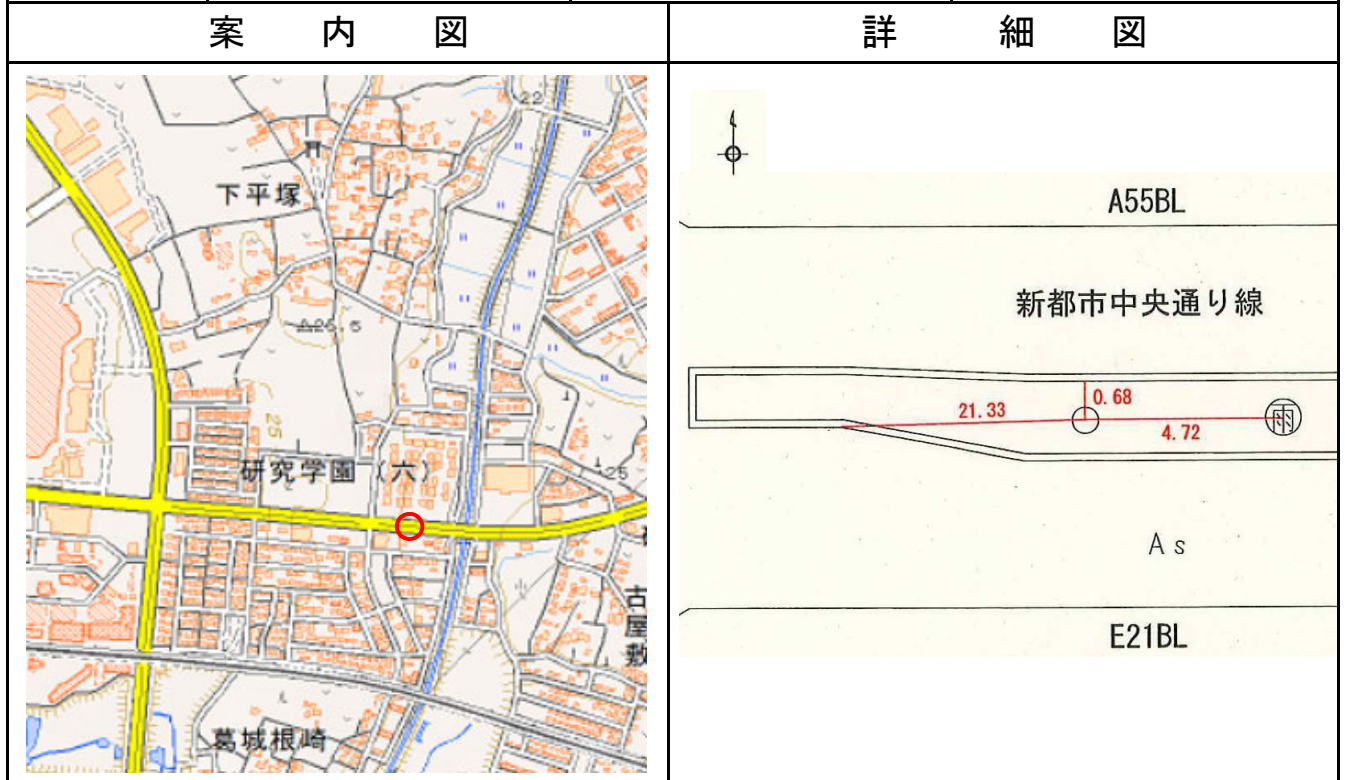


近 景



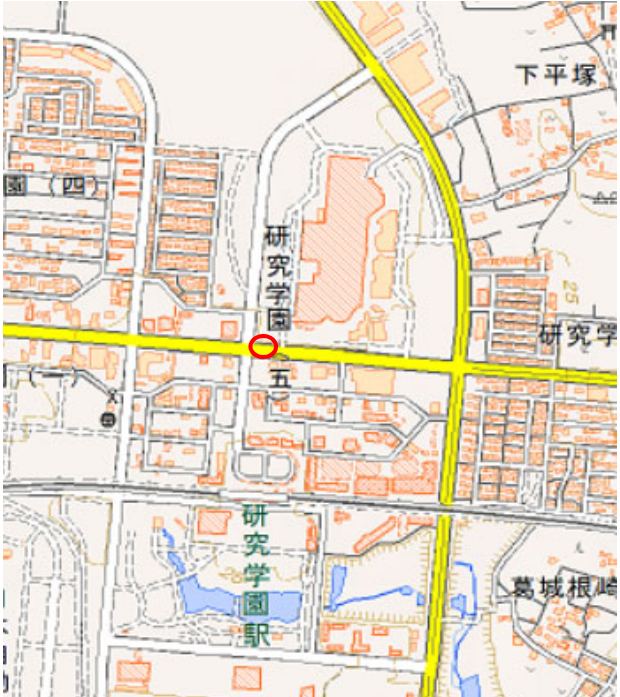
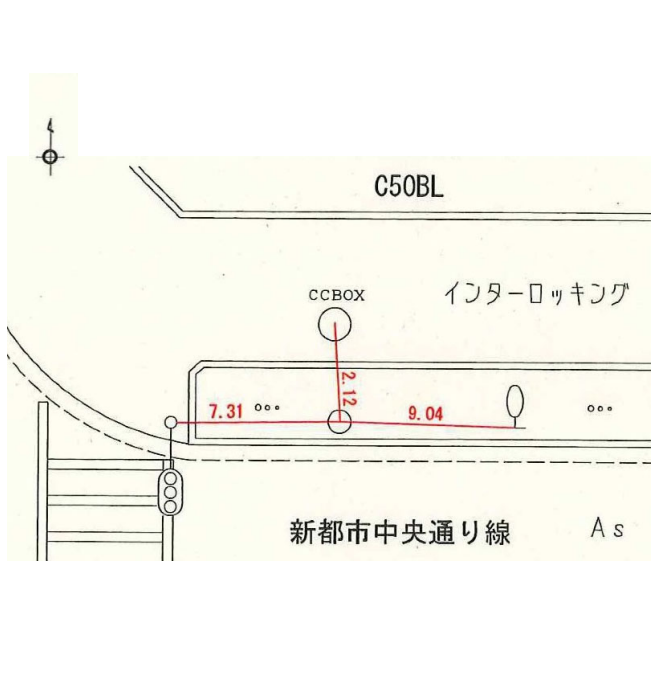
3級基準点の記

点 名	K-133		測量方法	GPSスティック
所在地	つくば市研究学園6丁目 A55街区南側地先		設置年月日	平成17年8月
管理者	茨城県(土浦土木)	地目	公衆用道路	
設置法	地上	標識の種類	金属標(コンクリート杭)	
座標値 及び標高	X座標	Y座標	標高	
	9351.592	23236.980	22.776	



3級基準点の記

点 名	K-134		測量方法	GPSスティック
所在地	つくば市研究学園5丁目 C50街区南西側地先		設置年月日	平成17年8月
管理者	茨城県(土浦土木)	地目	公衆用道路	
設置法	地上	標識の種類	金属標(コンクリート杭)	
座標値 及び標高	X座標	Y座標	標 高	
	9426.581	22444.244	25.305	

案 内 図	詳 細 図
	

写	真
<p style="text-align: center;">遠 景</p> 	<p style="text-align: center;">近 景</p> 

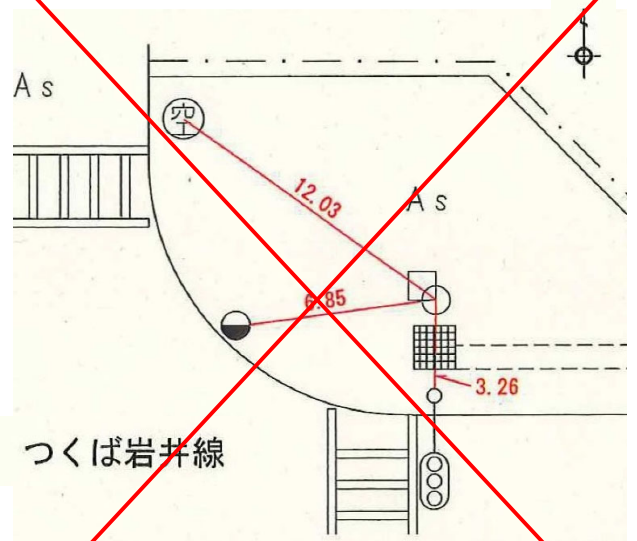
3級基準点の記

点 名	K-139		測量方法	GPSスティック
所在地	つくば市学園南3丁目 E110街区南西側地先		設置年月日	平成18年2月
管理者	茨城県(土浦土木)	地目	公衆用道路	
設置法	地上	標識の種類	金属標	
座標値 及び標高	X座標	Y座標	標高	
	8075.951	22657.040	17.788	

案 内 図



詳 細 図



写

真

現 況



※金属剥れのため亡失

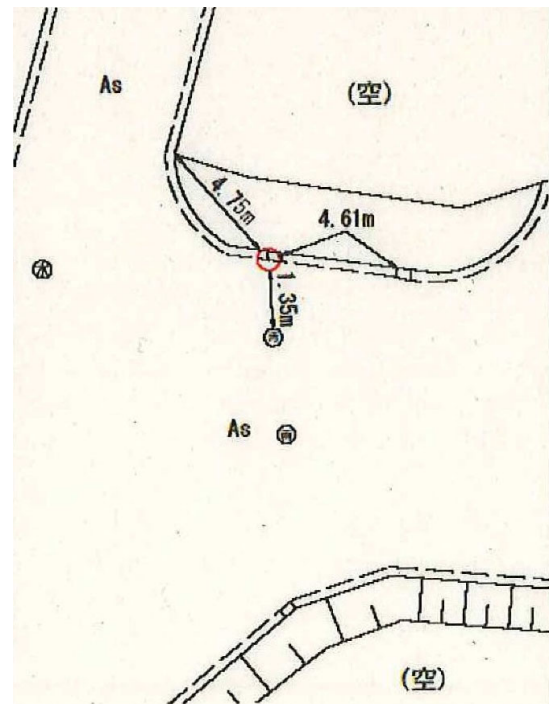
3級基準点の記

点 名	K-150		測量方法	GPSスティック
所在地	つくば市学園南3丁目 E58街区南西側地先		設置年月日	平成20年10月
管理者	つくば市	地目	公衆用道路	
設置法	地 上	標識の種類	金属標	
座標値 及び標高	X座標	Y座標	標 高	
	8846.322	23541.338	23.285	

案 内 図



詳 細 図



写

真

遠 景



近 景



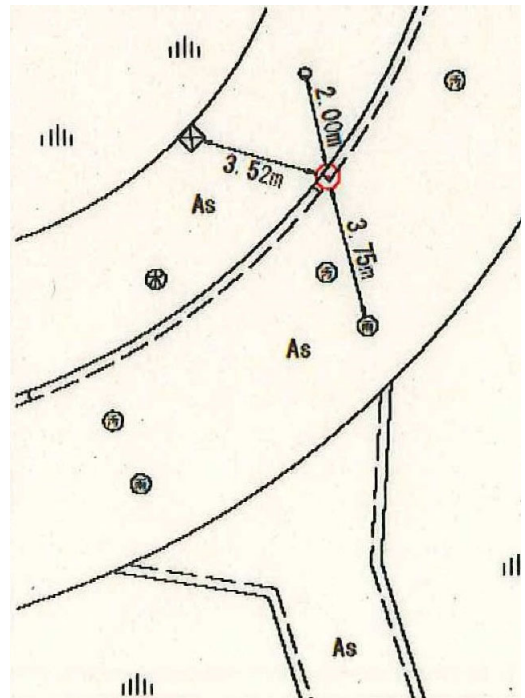
3級基準点の記

点 名	K-151		測量方法	GPSスティック
所 在 地	つくば市学園南3丁目 E67街区南側地先		設置年月日	平成20年10月
管 理 者	つくば市	地 目	公衆用道路	
設 置 法	地 上	標識の種類	金属標	
座標値 及び標高	X座標	Y座標	標 高	
	8796.504	23345.050	20.096	

案 内 図



詳 細 図



写

真

遠 景



近 景



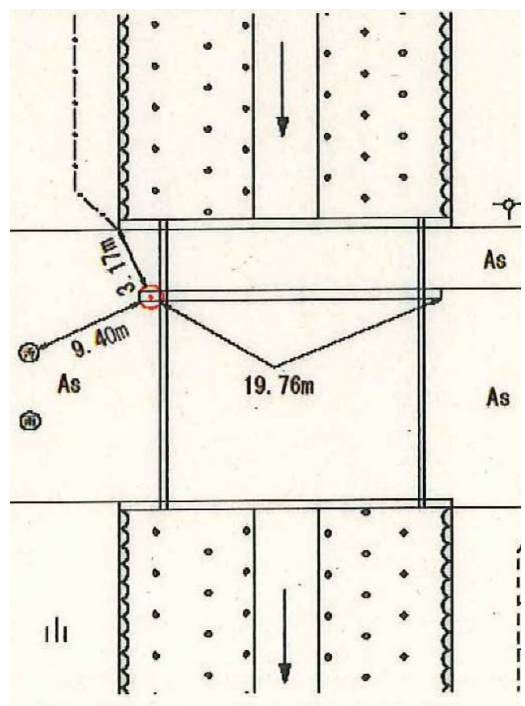
3級基準点の記

点 名	K-152		測量方法	GPSスティック
所在地	つくば市学園南3丁目 E97街区南側地先		設置年月日	平成20年10月
管理者	つくば市	地 目	公衆用道路	
設置法	地 上	標識の種類	金属標	
座標値 及び標高	X座標	Y座標	標 高	
	8883.471	23173.648	18.489	

案 内 図



詳 細 図



写

真

遠 景



近 景



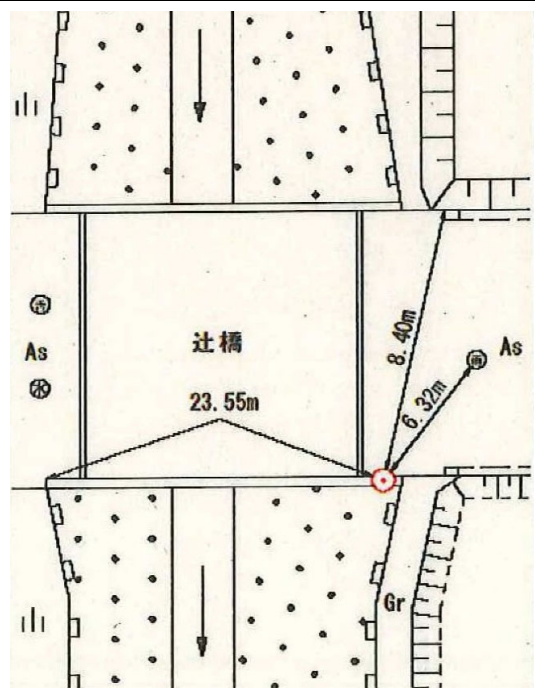
3級基準点の記

点 名	K-153		測量方法	GPSスティック
所在地	つくば市学園南3丁目 E91街区南西側地先		設置年月日	平成20年10月
管理者	つくば市	地 目	公衆用道路	
設置法	地 上	標識の種類	金属標	
座標値 及び標高	X座標	Y座標	標 高	
	8775.701	23135.779	18.591	

案 内 図



詳 細 図



写

真

遠 景



近 景



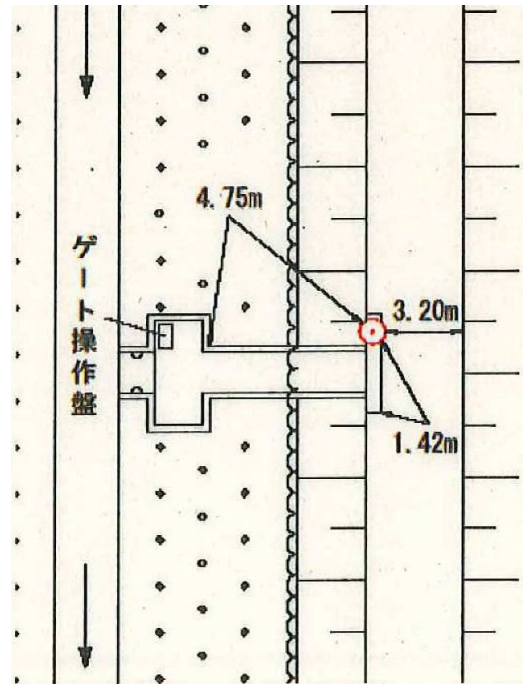
3級基準点の記

点 名	K-154		測量方法	GPSスティック
所在地	つくば市学園南3丁目 E113街区西側地先		設置年月日	平成20年10月
管理者	つくば市	地目	河川	
設置法	地上	標識の種類	金属標	
座標値 及び標高	X座標	Y座標	標高	
	8589.430	22966.456	16.637	

案 内 図



詳 細 図



写

真

遠 景



近 景



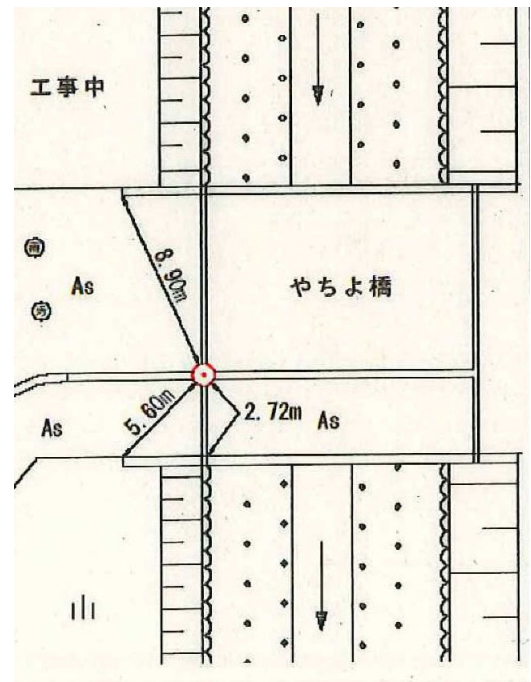
3級基準点の記

点 名	K-155		測量方法	GPSスティック
所在地	つくば市学園南3丁目 E109街区北側地先		設置年月日	平成20年10月
管理者	茨城県(土浦土木)	地目	公衆用道路	
設置法	地上	標識の種類	金属標	
座標値 及び標高	X座標	Y座標	標高	
	8363.719	22764.605	21.336	

案 内 図



詳 細 図



写

真

遠 景



近 景



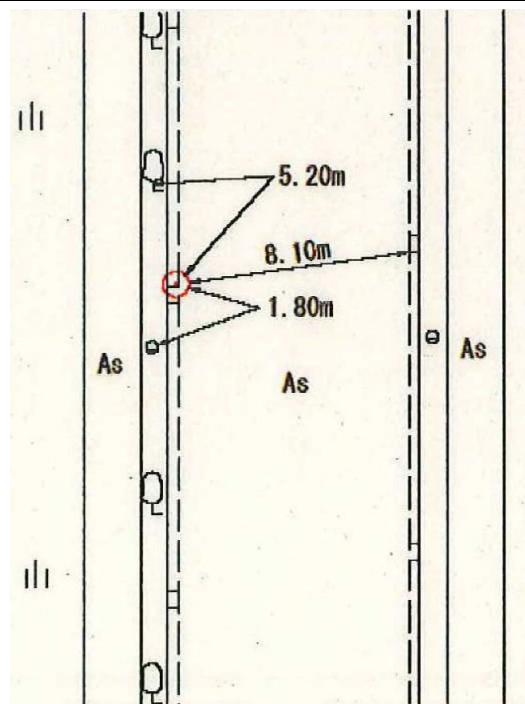
3級基準点の記

点 名	K-157		測量方法	GPSスティック
所在地	つくば市学園南1丁目 D30街区東中央側地先		設置年月日	平成20年10月
管理者	つくば市	地目	公衆用道路	
設置法	地 上	標識の種類	金属標	
座標値 及び標高	X座標	Y座標	標 高	
	8607.281	22150.858	25.014	

案 内 図



詳 細 図



写

真

遠 景



近 景



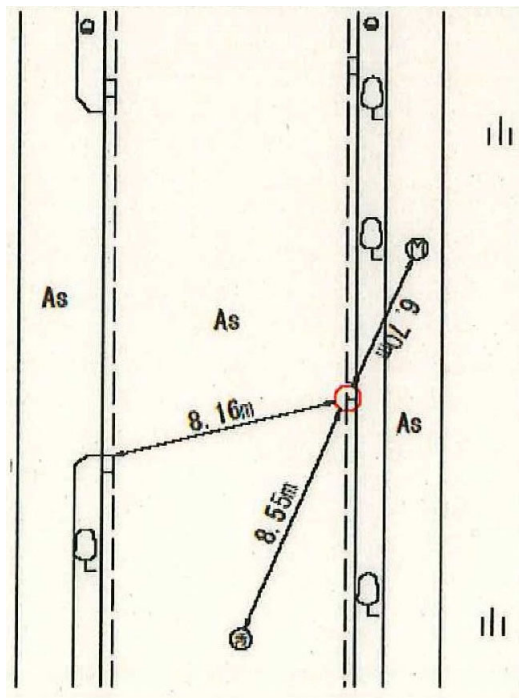
3級基準点の記

点 名	K-158		測量方法	GPSスティック
所在地	つくば市学園南2丁目 D29街区南西側地先		設置年月日	平成20年10月
管理者	つくば市	地 目	公衆用道路	
設置法	地 上	標識の種類	金属標	
座標値 及び標高	X座標	Y座標	標 高	
	8271.002	22198.269	26.030	

案 内 図



詳 細 図



写

真

遠 景



近 景



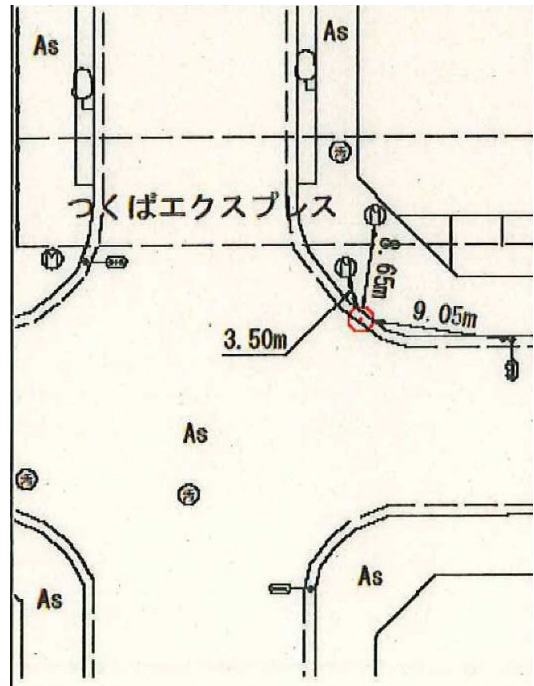
3級基準点の記

点 名	K-159		測量方法	GPSスティック
所在地	つくば市学園南2丁目 D26街区北西側地先		設置年月日	平成21年1月
管理者	つくば市	地目	公衆用道路	
設置法	地上	標識の種類	金属標	
座標値 及び標高	X座標	Y座標	標高	
	9147.624	22187.720	23.515	

案 内 図



詳 細 図



写

真

遠 景

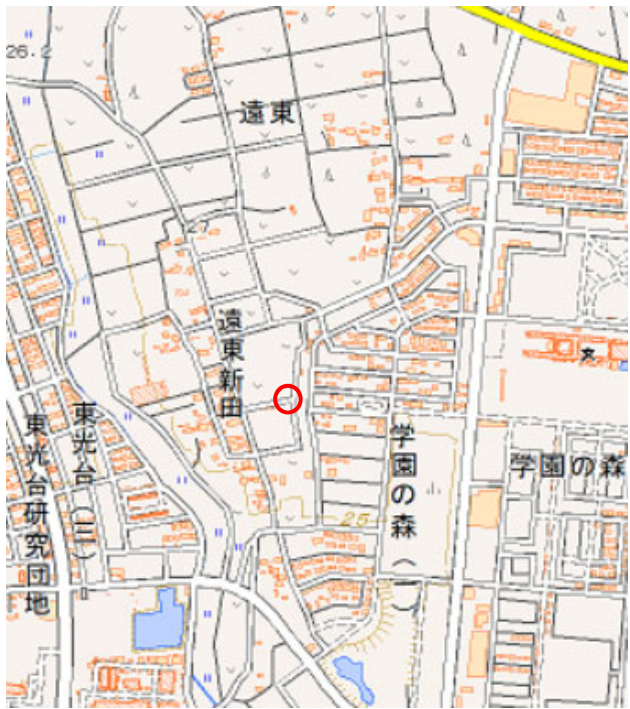
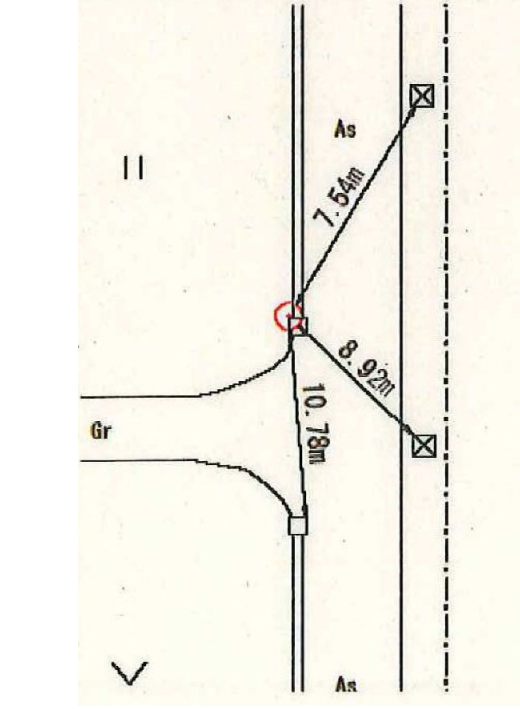


近 景



3級基準点の記

点 名	K-161		測量方法	GPSスティック
所在地	つくば市遠東字大久保1869地先		設置年月日	平成21年1月
管理者	つくば市	地 目	公衆用道路	
設置法	地 上	標識の種類	金属標	
座標値 及び標高	X座標	Y座標	標 高	
	10647.428	21503.122	25.312	

案 内 図	詳 細 図
	

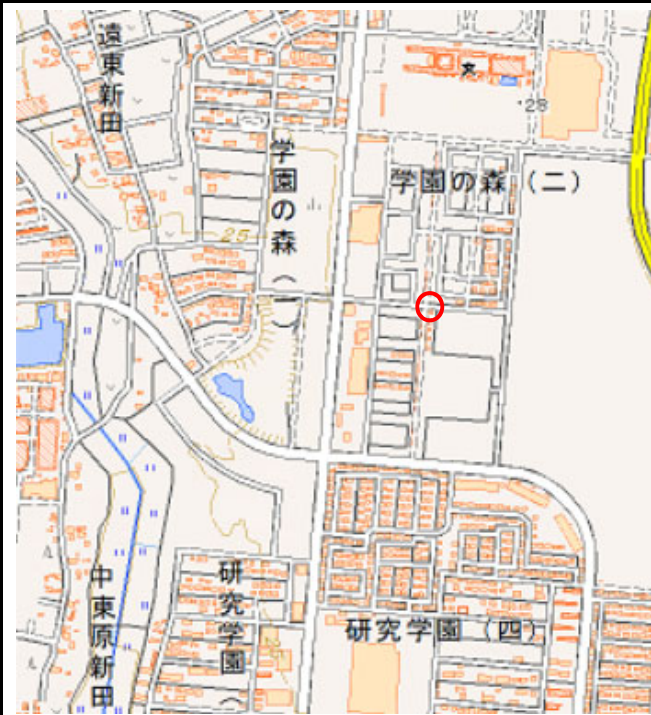
写 真

遠 景	近 景
	

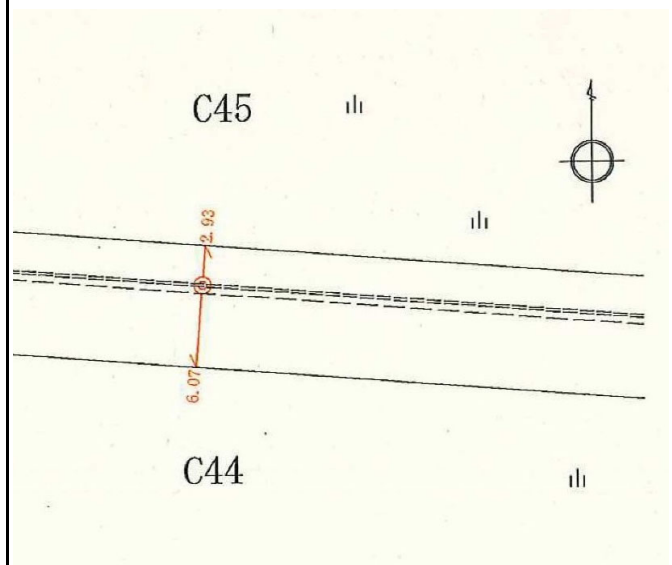
3級基準点の記

点 名	K-196		測量方法	TS方式
所 在 地	つくば市学園の森2丁目 C45街区南西側地先		設置年月日	平成22年5月
管 理 者	つくば市	地 目	公衆用道路	
設 置 法	地 上	標識の種類	鉾	
座標値 及び標高	X座標	Y座標	標 高	
	10305.311	21958.515	28.176	

案 内 図



詳 細 図



写

真

遠 景



近 景



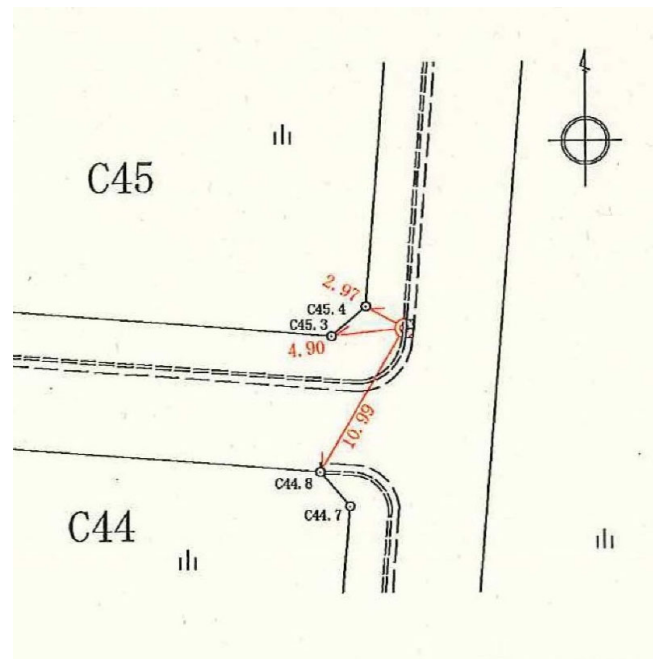
3級基準点の記

点 名	K-197		測量方法	TS方式
所 在 地	つくば市学園の森2丁目 C45街区南東側地先		設置年月日	平成22年5月
管 理 者	つくば市	地 目	公衆用道路	
設 置 法	地 上	標識の種類	鋳	
座標値 及び標高	X座標	Y座標	標 高	
	10298.282	22088.789	27.794	

案 内 図



詳 細 図



写

真

遠 景



近 景



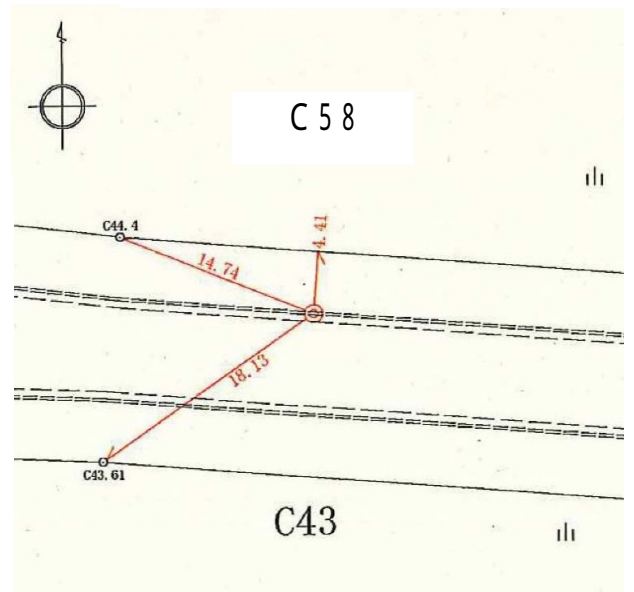
3級基準点の記

点 名	K-198		測量方法	TS方式
所 在 地	つくば市学園の森2丁目 C58街区南東側地先		設置年月日	平成22年5月
管 理 者	つくば市	地 目	公衆用道路	
設 置 法	地 上	標識の種類	鋳	
座標値 及び標高	X座標	Y座標	標 高	
	10031.339	21902.365	27.199	

案 内 図



詳 細 図



写

真

遠 景


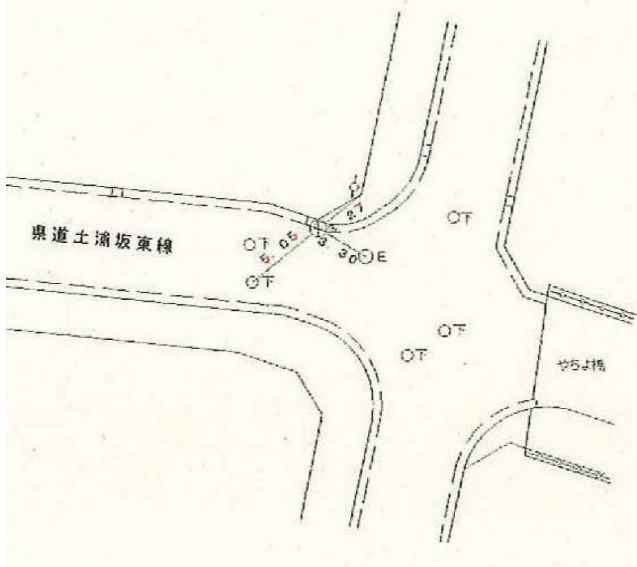


近 景



3級基準点の記

点 名	K-200		測量方法	GPSスティック
所在地	つくば市学園南3丁目 E106街区南側地先		設置年月日	平成22年8月
管理者	茨城県(土浦土木)	地目	公衆用道路	
設置法	地上	標識の種類	鋳(コンクリート杭)	
座標値 及び標高	X座標	Y座標	標高	
	8375.612	22746.740	22.022	

案 内 図	詳 細 図
	

写 真

遠 景	近 景
	

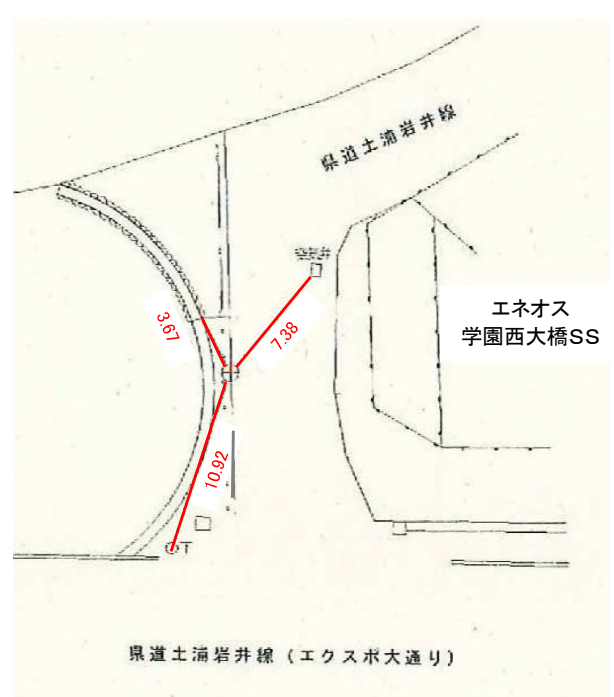
3級基準点の記

点 名	K-204		測量方法	GPSスティック
所 在 地	つくば市学園南2丁目 D29街区南西側地先		設置年月日	平成22年8月
管 理 者	茨 城 県(土浦土木)	地 目	公衆用道路	
設 置 法	地 上	標識の種類	鉾	
座標値 及び標高	X座標	Y座標	標 高	
	8166.880	22236.410	24.729	

案 内 図



詳 細 図



写

真

遠 景



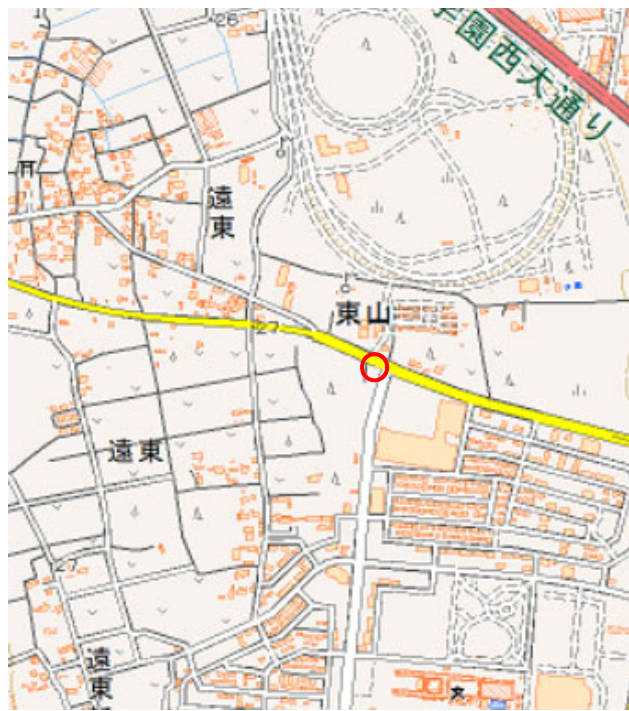
近 景



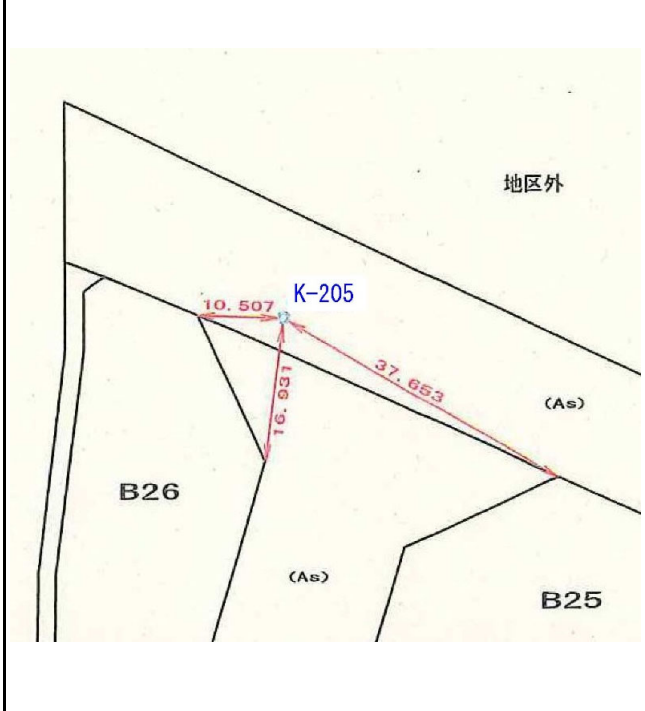
3級基準点の記

点 名	K-205		測量方法	GPSスティック
所在地	つくば市学園の森1丁目 B26街区北側地先		設置年月日	平成24年4月
管理者	茨城県(土浦土木)	地目	公衆用道路	
設置法	地上	標識の種類	鉾	
座標値 及び標高	X座標	Y座標	標高	
	11304.614	21881.635	---	

案 内 図



詳 細 図



写

真

遠 景


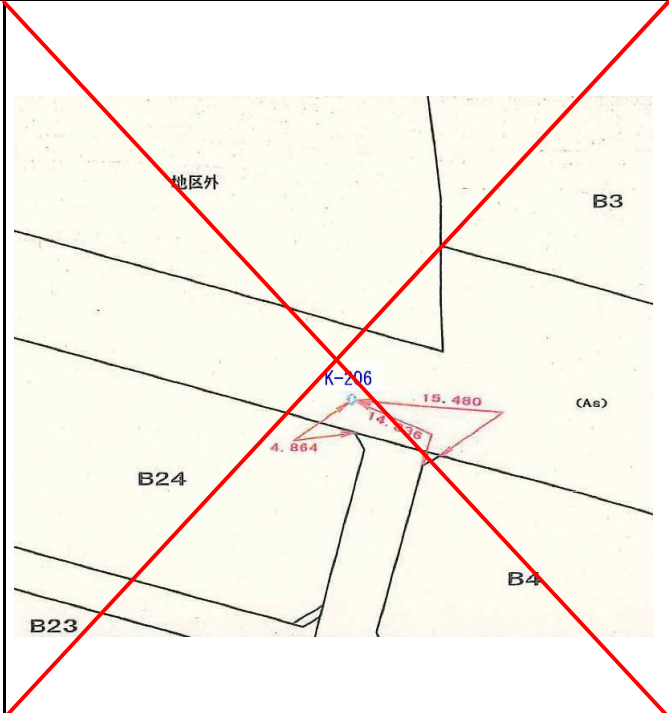


近 景



3級基準点の記

点 名	K-206		測量方法	GPSスティック
所在地	つくば市学園の森2丁目 B24街区北東側地先		設置年月日	平成24年4月
管理者	茨城県(土浦土木)	地目	公衆用道路	
設置法	地上	標識の種類	鋳	
座標値 及び標高	X座標	Y座標	標高	
	11212.590	22146.265	---	

案 内 図	詳 細 図
	

写 真

現 況	
	<p style="color: red; font-size: 1.2em;">※入口新設のため亡失</p>

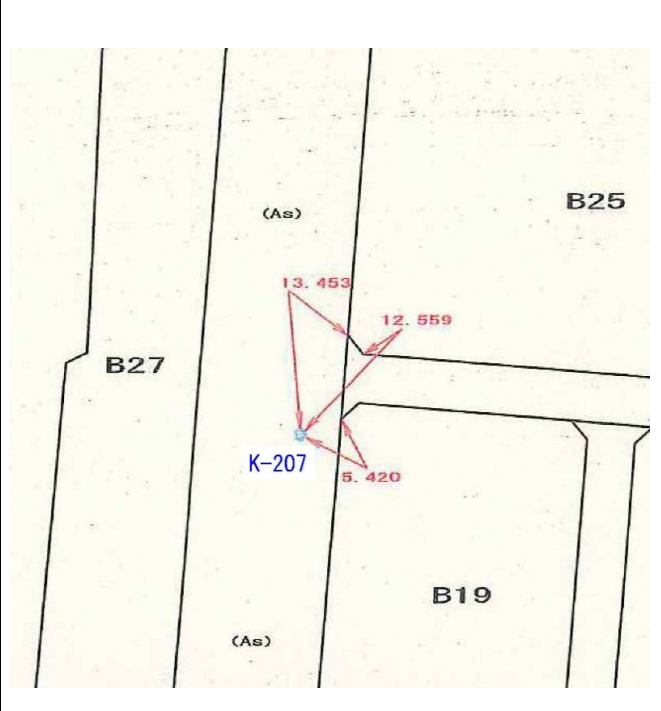
3級基準点の記

点 名	K-207		測量方法	GPSスティック
所在地	つくば市学園の森1丁目 B27街区東側地先		設置年月日	平成24年4月
管理者	つくば市	地目	公衆用道路	
設置法	地 上	標識の種類	鉾	
座標値 及び標高	X座標	Y座標	標 高	
	11116.842	21862.301	---	

案 内 図



詳 細 図



写

真

遠 景



近 景



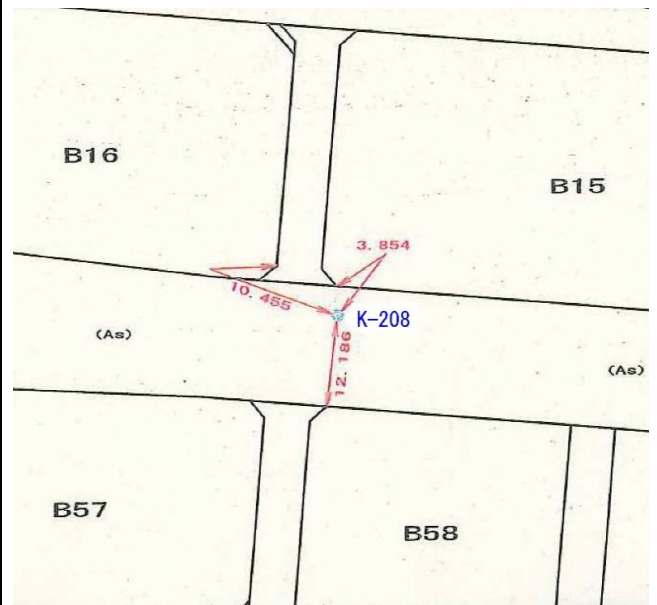
3級基準点の記

点 名	K-208		測量方法	GPSスティック
所在地	つくば市学園の森2丁目 B15街区南西側地先		設置年月日	平成24年4月
管理者	つくば市	地 目	公衆用道路	
設置法	地 上	標識の種類	鋳	
座標値 及び標高	X座標	Y座標	標 高	
	10948.303	21981.746	---	

案 内 図



詳 細 図



写

真

遠 景



近 景



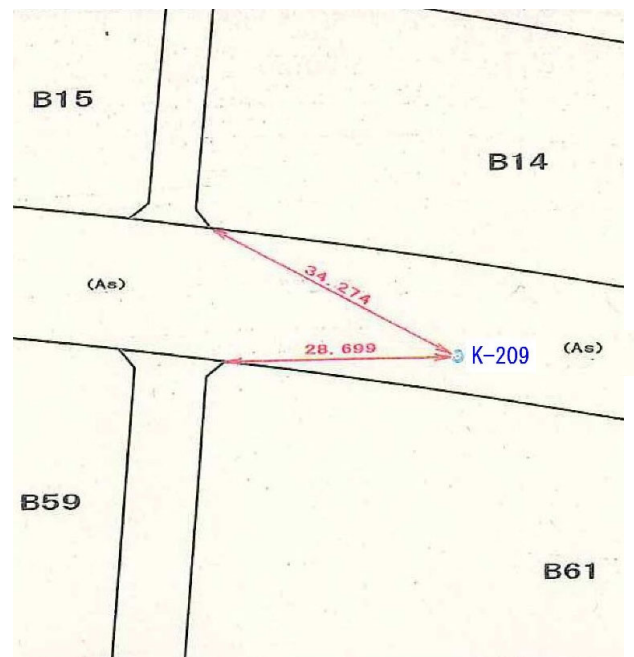
3級基準点の記

点 名	K-209		測量方法	GPSスティック
所在地	つくば市学園の森2丁目 B14街区南側地先		設置年月日	平成24年4月
管理者	つくば市	地 目	公衆用道路	
設置法	地 上	標識の種類	鉾	
座標値 及び標高	X座標	Y座標	標 高	
	10920.177	22189.027	---	

案 内 図



詳 細 図



写

真

遠 景



近 景

