面　積　（　座　標　法　）　計　算　書

街区番号 :　B-75　　世界測地系

測点名	[1] X(i)	[2] X(i+1)-X(i-1)	[3] Y(i)	[4] Y(i+1)-Y(i-1)	[2]*[3]	[1]*[4]	方向角	夾　角	距　離
B-75.1	1867.668	-9.098	20523.488	12.555	-186722.693824	23448.571740	55-22-08	96-07-27	3.592
B-75.2	1869.709	11.283	20526.443	16.045	231599.856369	29999.480905	54-46-37	179-24-29	16.024
B-75.3	1878.951	22.808	20539.533	3.499	468465.668664	6574.449549	324-44-25	89-57-48	16.614
B-75.4	1892.517	22.586	20529.942	-16.304	463689.270012	-30855.597168	323-20-21	178-35-56	11.244
B-75.5	1901.537	-1.018	20523.229	-22.380	-20892.647122	-42556.398060	237-21-12	94-00-51	18.607
B-75.6	1891.499	-12.983	20507.562	-16.241	-266249.677446	-30719.835259	191-01-41	133-40-29	3.000
B-75.7	1888.554	-12.692	20506.988	6.326	-260274.691696	11946.992604	144-42-24	133-40-43	11.943
B-75.8	1878.807	-20.886	20513.888	16.500	-428453.064768	31000.315500	139-14-41	174-32-17	14.705
合計				倍面積	1162.020189	-1162.020189			95.729
				面　積	581.01	581.01			

面　積　（　座　標　法　）　計　算　書

画地番号 :　B-76-1-1　　世界測地系

測点名	夾　角	方向角	距　離	[1] X(i)	[2] Y(i)	[3] X(i+1)-X(i-1)	[2]*[3]
B-76-1.24	115-46-34	297-18-45	11.075	1845.295	20708.782	77.231	1599359.942642
B-76-1.25	191-58-02	309-16-47	124.612	1850.377	20698.941	83.975	1738193.570475
B-76-1.26	151-13-36	280-30-23	10.000	1929.270	20602.484	80.716	1662950.098544
B-76-1.27	151-13-33	251-43-56	44.239	1931.093	20592.651	-12.044	-248017.888644
B-76-1.28	170-05-09	241-49-05	20.268	1917.226	20550.641	-23.439	-481686.474399
B-76-1.29	175-32-07	237-21-12	11.338	1907.654	20532.776	-15.689	-322138.722664
B-75.5	85-59-09	143-20-21	11.244	1901.537	20523.229	-15.137	-310660.117373
B-75.4	181-24-04	144-44-25	16.614	1892.517	20529.942	-22.586	-463689.270012
B-75.3	270-02-12	234-46-37	16.024	1878.951	20539.533	-22.808	-468465.668664
B-75.2	180-35-31	235-22-08	3.592	1869.709	20526.443	-11.283	-231599.856369
B-75.1	173-52-33	229-14-41	1.999	1867.668	20523.488	-3.347	-68692.114336
B-76-1.30	90-00-00	139-14-41	5.367	1866.362	20521.973	-5.371	-110223.516983
B-76-1.31	170-35-53	129-50-34	12.234	1862.297	20525.477	-11.903	-244314.752731
B-76-1.32	178-35-37	128-26-11	12.386	1854.459	20534.870	-15.538	-319070.810060
B-76-1.33	177-38-54	126-05-05	24.896	1846.759	20544.572	-22.363	-459438.263636
B-76-1.34	178-31-06	124-36-11	3.153	1832.096	20564.692	-16.454	-338371.442168
B-76-1.35	166-43-59	111-20-10	29.351	1830.305	20567.287	-12.470	-256474.068890
B-76-1.36	203-43-26	135-03-36	9.514	1819.626	20594.626	-17.413	-358614.222538
B-76-1.37	181-55-49	136-59-25	16.869	1812.892	20601.347	-19.070	-392867.687290
B-76-1.38	176-08-19	133-07-44	2.470	1800.556	20612.854	-14.025	-289095.277350
B-76-1.39	191-01-31	144-09-15	6.684	1798.867	20614.657	-7.106	-146487.752642
B-76-1.40	177-30-33	141-39-48	10.924	1793.450	20618.571	-13.986	-288371.334006
B-76-1.41	166-29-05	128-08-53	14.458	1784.881	20625.347	-17.500	-360943.572500
B-76-1.42	171-13-25	119-22-18	13.584	1775.950	20636.717	-15.593	-321788.328181
B-76-1.43	156-37-46	96-00-04	10.003	1769.288	20648.555	-7.708	-159159.061940
B-76-1.44	179-17-19	95-17-23	12.894	1768.242	20658.502	-2.235	-46171.751970
B-76-1.45	181-18-18	96-35-41	14.199	1767.053	20671.341	-2.820	-58293.181620
B-76-1.46	170-49-08	87-24-49	5.587	1765.422	20685.446	-1.378	-28504.544588
B-76-1.47	178-14-28	85-39-17	3.676	1765.675	20691.027	0.531	10986.935337

画地番号 :　B-76-1-1　　世界測地系

測点名	夾　角	方向角	距　離	[1] X(i)	[2] Y(i)	[3] X(i+1)-X(i-1)	[2]*[3]
E.1298	158-24-28	64-03-45	0.971	1765.953	20694.692	0.703	14548.368476
B-76-1.48	177-13-25	61-17-10	8.484	1766.378	20695.565	4.501	93150.738065
B-76-1.49	173-41-14	54-58-24	4.691	1770.454	20703.005	6.768	140117.937840
E.1296	126-33-47	1-32-11	72.175	1773.146	20706.847	74.841	1549721.136327
合計			565.575			倍面積	35889.046152
						面　積	17944.52

面　積　（　座　標　法　）　計　算　書

画地番号 :　B-76-1-2　　世界測地系

測点名	夾　角	方向角	距　離	[1] X(i)	[2] Y(i)	[3] X(i+1)-X(i-1)	[2]*[3]
B-76-1.59	95-55-38	63-49-12	5.532	1695.052	20907.029	-1.939	-40538.729231
B-76-1.9	84-04-22	327-53-34	5.742	1697.493	20911.993	7.304	152741.196872
B-76-1.60	90-00-00	237-53-34	5.502	1702.356	20908.941	1.939	40542.436599
B-76-1.61	90-00-00	147-53-34	5.170	1699.432	20904.281	-7.304	-152684.868424
合計			21.946			倍面積	60.035816
						面　積	30.01

面　積　（　座　標　法　）　計　算　書

画地番号 :　B-76-1-3　　世界測地系

測点名	夾　角	方向角	距　離	[1] X(i)	[2] Y(i)	[3] X(i+1)-X(i-1)	[2]*[3]
B-76-1.64	113-33-49	63-12-39	122.656	1745.395	20738.012	50.208	1041214.106496
B-76-1.62	86-02-45	329-15-24	8.989	1800.677	20847.503	63.008	1313559.469024
B-76-1.13	180-40-50	329-56-14	12.069	1808.403	20842.908	18.172	378757.324176
B-76-1.14	180-40-50	330-37-04	12.070	1818.849	20836.862	20.963	436803.138106
B-76-1.15	180-40-55	331-17-59	12.069	1829.366	20830.940	21.104	439616.157760
B-76-1.16	180-40-55	331-58-54	12.070	1839.953	20825.144	21.243	442388.533992
B-76-1.17	180-40-46	332-39-40	12.070	1850.609	20819.474	21.377	445057.895698
B-76-1.18	180-40-53	333-20-33	12.070	1861.330	20813.931	21.508	447666.027948
B-76-1.19	180-41-01	334-01-34	11.478	1872.117	20808.515	21.106	439184.517590
B-76-1.20	134-35-33	288-37-07	3.000	1882.436	20803.488	11.277	234600.934176
B-76-1.21	134-35-32	243-12-39	80.503	1883.394	20800.645	-35.326	-734803.585270
B-76-1.22	191-58-21	255-11-00	11.076	1847.110	20728.782	-39.116	-810827.036712
B-76-1.23	201-03-44	276-14-44	9.348	1844.278	20718.075	-1.815	-37603.306125
B-76-1.24	85-17-27	181-32-11	72.175	1845.295	20708.782	-71.132	-1473057.081224
E.1296	141-38-56	143-11-07	3.735	1773.146	20706.847	-75.139	-1555891.776733
E.1295	172-50-04	136-01-11	9.735	1770.156	20709.085	-9.995	-206987.304575
E.1294	172-49-50	128-51-01	2.911	1763.151	20715.845	-8.831	-182941.627195
E.1293	179-53-20	128-44-21	5.480	1761.325	20718.112	-5.255	-108873.678560
B-76-1.50	179-34-23	128-18-44	9.946	1757.896	20722.387	-9.595	-198831.303265
B-76-1.51	178-16-22	126-35-06	2.115	1751.730	20730.191	-7.427	-153963.128557
E.1291	183-03-44	129-38-50	7.952	1750.469	20731.889	-6.335	-131336.516815
合計			433.517			倍面積	23731.759935
						面　積	11865.87

面　積　（　座　標　法　）　計　算　書

画地番号 :　B-76-1-4　　世界測地系

測点名	夾　角	方向角	距　離	[1] X(i)	[2] Y(i)	[3] X(i+1)-X(i-1)	[2]*[3]
B-76-1.1	127-40-58	98-22-43	3.001	1626.973	20837.737	-8.594	-179079.511778
B-76-1.2	127-40-59	46-03-42	0.086	1626.535	20840.706	-0.378	-7877.786868
B-76-1.3	182-11-48	48-15-30	4.041	1626.595	20840.768	2.750	57312.112000
B-76-1.4	182-10-06	50-25-36	2.453	1629.285	20843.782	4.253	88648.604846
B-76-1.5	104-40-05	335-05-41	34.409	1630.848	20845.673	32.772	683154.395556
B-76-1.6	265-58-07	61-03-48	28.055	1662.057	20831.183	44.783	932882.868289
B-76-1.7	271-04-13	152-08-01	5.204	1675.631	20855.735	8.974	187159.365890
B-76-1.8	91-41-11	63-49-12	54.447	1671.031	20858.168	19.421	405086.480728
B-76-1.59	84-04-22	327-53-34	5.170	1695.052	20907.029	28.401	593780.530629
B-76-1.61	270-00-00	57-53-34	5.502	1699.432	20904.281	7.304	152684.868424
B-76-1.60	90-00-00	327-53-34	94.754	1702.356	20908.941	83.186	1739331.166026
B-76-1.10	180-00-15	327-53-49	6.035	1782.618	20858.579	85.374	1780780.323546
B-76-1.11	180-40-27	328-34-16	12.071	1787.730	20855.372	15.411	321402.137892
B-76-1.12	180-41-08	329-15-24	3.081	1798.029	20849.078	12.947	269933.012866
B-76-1.62	93-57-15	243-12-39	122.656	1800.677	20847.503	-52.634	-1097287.472902
B-76-1.64	66-26-11	129-38-50	6.738	1745.395	20738.012	-59.581	-1235591.492972
E.1290	179-24-18	129-03-08	6.455	1741.096	20743.200	-8.366	-173537.611200
E.1289	179-55-14	128-58-22	13.550	1737.029	20748.213	-12.589	-261199.253457
E.1288	180-18-41	129-17-03	28.065	1728.507	20758.747	-26.292	-545788.976124
E.1287	177-55-33	127-12-36	12.437	1710.737	20780.470	-25.291	-525558.866770
E.1286	179-14-32	126-27-08	10.515	1703.216	20790.375	-13.768	-286241.883000
B-76-1.52	157-05-02	103-32-10	5.475	1696.969	20798.833	-7.529	-156594.413657
B-76-1.53	219-15-18	142-47-28	5.768	1695.687	20804.156	-5.876	-122245.220656
B-76-1.54	179-35-53	142-23-21	19.983	1691.093	20807.644	-20.424	-424975.321056
B-76-1.55	198-08-59	160-32-20	14.676	1675.263	20819.839	-29.668	-617682.983452
B-76-1.56	185-26-32	165-58-52	15.903	1661.425	20824.729	-29.267	-609477.343643
B-76-1.57	171-10-37	157-09-29	11.792	1645.996	20828.581	-26.296	-547708.365976

画地番号 :　B-76-1-4　　世界測地系

測点名	夾　角	方向角	距　離	[1] X(i)	[2] Y(i)	[3] X(i+1)-X(i-1)	[2]*[3]
B-76-1.58	173-32-16	150-41-45	9.353	1635.129	20833.159	-19.023	-396309.183657
合計			541.675			倍面積	25000.179524
						面　積	12500.08

面　積　（　座　標　法　）　計　算　書

街区番号 :　B-76-2　　世界測地系

測点名	[1] X(i)	[2] X(i+1)-X(i-1)	[3] Y(i)	[4] Y(i+1)-Y(i-1)	[2]*[3]	[1]*[4]	方向角	夾　角	距　離
B-76-2.1	1857.941	-84.202	20703.909	105.718	-1743310.545618	196417.806638	117-18-21	168-01-32	8.458
B-76-2.2	1854.060	-4.534	20711.425	13.481	-93905.600950	24994.582860	96-15-18	158-56-57	6.001
B-76-2.3	1853.407	1.510	20717.390	14.143	31283.258900	26212.735201	75-10-42	158-55-24	8.459
B-76-2.4	1855.570	38.152	20725.568	79.457	790721.870336	147438.025490	63-12-39	168-01-57	79.849
B-76-2.5	1891.559	38.821	20796.847	72.270	807354.397387	136702.968930	19-17-56	136-05-17	3.000
B-76-2.6	1894.391	13.295	20797.838	-3.802	276507.256210	-7202.474582	335-23-14	136-05-18	11.509
B-76-2.7	1904.854	21.496	20793.045	-9.689	446967.295320	-18456.130406	336-04-09	180-40-55	12.070
B-76-2.8	1915.887	22.123	20788.149	-9.661	459896.220327	-18509.384307	336-44-50	180-40-41	12.070
B-76-2.9	1926.977	22.235	20783.384	-9.397	462118.543240	-18107.802869	337-25-57	180-41-07	12.070
B-76-2.10	1938.122	16.745	20778.752	-6.882	347940.202240	-13338.155604	338-06-59	180-41-02	6.035
B-76-2.11	1943.722	60.175	20776.502	-24.175	1250226.007850	-46989.479350	338-06-44	179-59-45	58.815
B-76-2.12	1998.297	40.594	20754.577	-60.535	842511.298738	-120966.908895	250-05-36	91-58-52	41.064
B-76-2.13	1984.316	-17.974	20715.967	-48.429	-372348.790858	-96098.439564	247-52-21	177-46-45	10.599
B-76-2.14	1980.323	-22.389	20706.148	-61.200	-463589.947572	-121195.767600	250-18-01	182-25-40	54.575
B-76-2.15	1961.927	-23.972	20654.767	-63.779	-495136.074524	-125129.742133	245-47-12	175-29-11	13.595
B-76-2.16	1956.351	-20.696	20642.369	-48.626	-427214.468824	-95129.523726	247-20-48	181-33-36	39.257
B-76-2.17	1941.231	-18.089	20606.141	-36.662	-372744.484549	-71169.410922	188-18-48	120-58-00	3.001
B-76-2.18	1938.262	-83.290	20605.707	97.768	-1716249.336030	189499.999216	129-16-49	120-58-01	126.867
合計				倍面積	31027.101623	-31027.101623			507.294
				面　積	15513.55	15513.55			

萱　丸　　地区

画地面積計算書

世界測地系

街区番号	B-77

画地番号	点番号 測点	点番号 視点	夾角	方向角	距離	緯距	補正量	経距	補正量	倍横距	倍面積	面積
B-77-1	B-77.25	B-77.19	90-01	68-07	20.24	7.544	1	18.782		18.782	141.710190	
	B-77.19	B-77.14	90-00	338-07	19.90	18.466		-7.417		30.147	556.694502	
	B-77.14	B-77.15	135-00	293-07	5.50	2.159		-5.058		17.672	38.153848	
	B-77.15	B-77.24	135-00	248-07	16.36	-6.098		-15.181		-2.567	15.653566	
	B-77.24	B-77.25	89-59	158-06	23.79	-22.073	1	8.873	1	-8.874	195.866928	
			合計		85.79		2		1		948.079034	474.03

画地面積（相乗積）計算書

街区番号： B-77

画地番号	ｍ		ｍ		㎡
B-77-2	43.25	×	16.68	＝	721.410000
				面　積	721.41

略　図

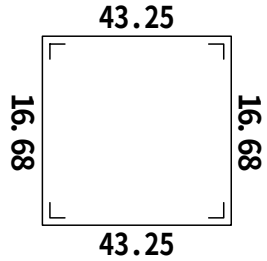

萱　丸　　地区

画地面積計算書

世界測地系

街区番号	B-77

画地番号	点番号 測点	点番号 視点	夾角	方向角	距離	緯距	補正量	経距	補正量	倍横距	倍面積	面積
B-77-3	B-77.22	B-77.17	90-41	68-07	43.19	16.098	-4	40.078	1	40.079	645.031426	
	B-77.17	B-77.18	90-00	338-07	20.53	19.051	-2	-7.652		72.506	1381.166794	
	B-77.18	B-77.21	90-00	248-07	43.25	-16.120	-4	-40.134	2	24.722	-398.617528	
	B-77.21	B-77.9	90-00	158-07	11.11	-10.309	-1	4.141		-11.269	116.183390	
	B-77.9	B-77.10	179-49	157-56	5.85	-5.421	-1	2.198		-4.930	26.730460	
	B-77.10	B-77.22	179-30	157-26	3.56	-3.287		1.366		-1.366	4.490042	
			合計		127.49		-12		3		1774.984584	887.49

萱　丸　　地区

画地面積計算書

世界測地系

街区番号	B-77

画地番号	点番号 測点	点番号 視点	夾角	方向角	距離	緯距	補正量	経距	補正量	倍横距	倍面積	面積
B-77-4	B-77.23	B-77.16	92-03	68-07	42.54	15.855	-2	39.475	2	39.477	625.828881	
	B-77.16	B-77.17	90-00	338-07	27.36	25.389	-1	-10.198	2	68.758	1745.628104	
	B-77.17	B-77.22	90-00	248-07	43.19	-16.098	-2	-40.078	3	18.487	-297.640700	
	B-77.22	B-77.11	89-19	157-26	8.15	-7.526		3.128		-18.460	138.929960	
	B-77.11	B-77.12	179-19	156-45	11.71	-10.759	-1	4.622	1	-10.709	115.228840	
	B-77.12	B-77.23	179-19	156-04	7.50	-6.855		3.043		-3.043	20.859765	
			合計		140.45		-6		8		2348.834850	1174.41

萱　丸　　地区

画地面積計算書

世界測地系

街区番号	B-77

画地番号	点番号 測点	点番号 視点	夾角	方向角	距離	緯距	補正量	経距	補正量	倍横距	倍面積	面積
B-77-5	B-77.1	B-77.2	133-55	109-18	3.00	-0.992		2.831		2.831	-2.808352	
	B-77.2	B-77.3	133-55	63-13	37.77	17.020	-2	33.718	1	39.381	670.185858	
	B-77.3	B-77.4	137-27	20-40	3.00	2.807		1.059		74.159	208.164313	
	B-77.4	B-77.16	137-27	338-07	10.58	9.818		-3.943		71.275	699.777950	
	B-77.16	B-77.23	90-00	248-07	42.54	-15.855	-2	-39.475	2	27.859	-441.760163	
	B-77.23	B-77.13	87-57	156-04	4.20	-3.839		1.704		-9.910	38.044490	
	B-77.13	B-77.1	179-19	155-23	9.85	-8.955		4.103		-4.103	36.742365	
			合計		110.94		-4		3		1208.346461	604.17

萱　丸　　地区

画地面積計算書

世界測地系

街区番号	B-77

画地番号	点番号 測点	点番号 視点	夾角	方向角	距離	緯距	補正量	経距	補正量	倍横距	倍面積	面積
B-77-6	B-77.20	B-77.25	90-00	68-07	23.01	8.576	-2	21.352		21.352	183.072048	
	B-77.25	B-77.24	89-59	338-06	23.79	22.073	-3	-8.873	1	33.832	746.672240	
	B-77.24	B-77.7	90-01	248-07	20.88	-7.782	-2	-19.375		5.585	-43.473640	
	B-77.7	B-77.8	135-00	203-07	3.00	-2.759		-1.178		-14.968	41.296712	
	B-77.8	B-77.20	135-00	158-07	21.66	-20.099	-2	8.073		-8.073	162.275373	
			合計		92.34		-9		1		1089.842733	544.92

画地面積計算書

萱丸　地区

世界測地系

街区番号	B-78

画地番号	点番号 測点	点番号 視点	夾角	方向角	距離	緯距	補正量	経距	補正量	倍横距	倍面積	面積
B-78-1	B-78.13	B-78.12	90-00	68-07	37.00	13.791	1	34.334	-1	34.333	473.520736	
	B-78.12	B-78.5	90-00	338-07	24.78	22.994	1	-9.236	-1	59.429	1366.569855	
	B-78.5	B-78.6	134-41	292-48	3.00	1.163		-2.766		47.426	55.156438	
	B-78.6	B-78.7	134-41	247-29	16.27	-6.231		-15.030		29.630	-184.624530	
	B-78.7	B-78.8	171-52	239-21	16.84	-8.585		-14.487		0.113	-0.970105	
	B-78.8	B-78.9	139-23	198-44	3.00	-2.841		-0.963		-15.337	43.572417	
	B-78.9	B-78.13	139-23	158-07	21.87	-20.294	1	8.151	-1	-8.150	165.387950	
			合計		122.76		3		-3		1918.612761	959.30

画地面積（相乗積）計算書

世界測地系

街区番号： B-78

画地番号	m		m		㎡
B-78-2	57.79	×	37.00	＝	2138.230000
				面　積	2138.23

略　図

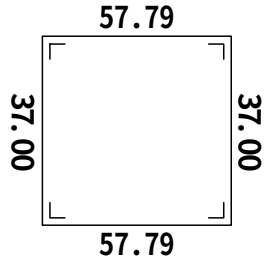

萱　丸　　地区

画地面積計算書

世界測地系

街区番号	B-78

画地番号	点番号 測点	点番号 視点	夾角	方向角	距離	緯距	補正量	経距	補正量	倍横距	倍面積	面積
B-78-3	B-78.10	B-78.3	85-06	63-13	17.24	7.769	1	15.390	-2	15.388	119.564760	
	B-78.3	B-78.4	137-27	20-40	3.00	2.807		1.059		31.835	89.360845	
	B-78.4	B-78.11	137-27	338-07	14.54	13.492	1	-5.419	-2	27.473	370.693189	
	B-78.11	B-78.15	90-00	248-07	19.20	-7.156	1	-17.817	-2	4.233	-30.287115	
	B-78.15	B-78.10	90-00	158-07	18.23	-16.916	1	6.795	-2	-6.793	114.903595	
			合計		72.21		4		-8		664.235274	332.11

萱　丸　　地区

画地面積計算書

世界測地系

街区番号	B-78

画地番号	点番号 測点	点番号 視点	夾角	方向角	距離	緯距	補正量	経距	補正量	倍横距	倍面積	面積
B-78-4	B-78.1	B-78.2	132-33	110-40	3.00	-1.059		2.807		2.807	-2.972613	
	B-78.2	B-78.10	132-33	63-13	15.64	7.048		13.962		19.576	137.971648	
	B-78.10	B-78.15	94-54	338-07	18.23	16.916	1	-6.795	-1	26.742	452.394414	
	B-78.15	B-78.14	90-00	248-07	17.79	-6.631	1	-16.508	-1	3.437	-22.787310	
	B-78.14	B-78.1	90-00	158-07	17.54	-16.276		6.537	-1	-6.536	106.379936	
			合計		72.20		2		-3		670.986075	335.49

萱　丸　　地区

画地面積計算書

世界測地系

街区番号	B-79

画地番号	点番号 測点	点番号 視点	夾角	方向角	距離	緯距	補正量	経距	補正量	倍横距	倍面積	面積
B-79-1	B-79.16	B-79.13	90-00	68-07	17.69	6.593		16.415		16.415	108.224095	
	B-79.13	B-79.7	90-00	338-07	19.05	17.677		-7.100	-1	25.729	454.811533	
	B-79.7	B-79.8	135-34	293-41	3.00	1.205		-2.747		15.881	19.136605	
	B-79.8	B-79.14	135-34	249-15	15.59	-5.523		-14.579		-1.445	7.980735	
	B-79.14	B-79.16	88-52	158-07	21.50	-19.951	-1	8.013	-1	-8.012	159.855424	
			合計		76.83		-1		-2		750.008392	375.00

萱　丸　　地区

画地面積計算書

世界測地系

街区番号	B-79

画地番号	点番号 測点	点番号 視点	夾角	方向角	距離	緯距	補正量	経距	補正量	倍横距	倍面積	面積
B-79-2	B-79.15	B-79.12	90-00	68-07	35.38	13.187		32.831	-1	32.830	432.929210	
	B-79.12	B-79.13	90-00	338-07	29.27	27.161		-10.909	-1	54.750	1487.064750	
	B-79.13	B-79.16	90-00	248-07	17.69	-6.593		-16.415		27.425	-180.813025	
	B-79.16	B-79.14	270-00	338-07	21.50	19.951		-8.013	-1	2.996	59.773196	
	B-79.14	B-79.9	91-08	249-15	4.75	-1.683		-4.442		-9.460	15.921180	
	B-79.9	B-79.10	178-13	247-28	10.83	-4.150		-10.003		-23.905	99.205750	
	B-79.10	B-79.11	135-20	202-48	3.00	-2.766		-1.163		-35.071	97.006386	
	B-79.11	B-79.15	135-19	158-07	48.61	-45.107		18.118	-1	-18.117	817.203519	
			合計		171.03		0		-4		2828.290966	1414.14

画地面積（相乗積）計算書

街区番号： B-79

画地番号

	m		m		㎡
B-79-3	19.08	×	11.80	＝	225.144000
				面　積	225.14

略　図

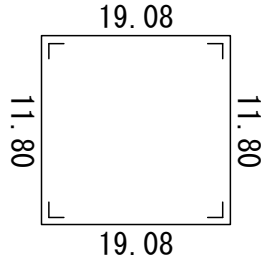

画地番号

	m		m		㎡
B-79-4	19.08	×	11.80	＝	225.144000
				面　積	225.14

略　図

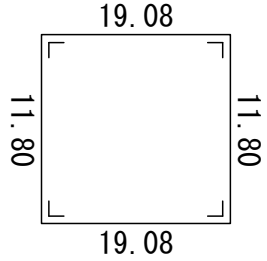

画地番号

	m		m		㎡
B-79-5	19.08	×	11.80	＝	225.144000
				面　積	225.14

略　図

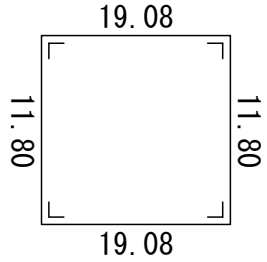

萱　丸　　地区

画地面積計算書

世界測地系

街区番号	B-79

画地番号	点番号 測点	点番号 視点	夾角	方向角	距離	緯距	補正量	経距	補正量	倍横距	倍面積	面積
B-79-6	B-79.17	B-79.5	88-14	66-21	17.00	6.820		15.572		15.572	106.201040	
	B-79.5	B-79.6	135-53	22-14	3.00	2.777		1.135		32.279	89.638783	
	B-79.6	B-79.18	135-53	338-07	10.95	10.161		-4.081		29.333	298.052613	
	B-79.18	B-79.24	90-00	248-07	19.08	-7.111	1	-17.705	-1	7.546	-53.652060	
	B-79.24	B-79.17	90-00	158-07	13.63	-12.648		5.080		-5.080	64.251840	
			合計		63.66		1		-1		504.492216	252.24

萱　丸　　地区

画地面積計算書

世界測地系

街区番号	B-79

画地番号	点番号 測点	点番号 視点	夾角	方向角	距離	緯距	補正量	経距	補正量	倍横距	倍面積	面積
B-79-7	B-79.1	B-79.2	132-33	110-40	3.00	-1.059		2.807		2.807	-2.972613	
	B-79.2	B-79.3	132-33	63-13	3.70	1.667		3.303	1	8.918	14.866306	
	B-79.3	B-79.4	180-26	63-39	5.53	2.455		4.955	1	17.178	42.171990	
	B-79.4	B-79.17	182-42	66-21	4.88	1.958		4.470	1	26.605	52.092590	
	B-79.17	B-79.24	91-46	338-07	13.63	12.648	2	-5.080	3	25.999	328.887350	
	B-79.24	B-79.23	90-00	248-07	16.30	-6.075	2	-15.125	3	5.800	-35.223400	
	B-79.23	B-79.1	90-00	158-07	12.50	-11.599	1	4.659	2	-4.661	54.058278	
			合計		59.54		5		11		453.880501	226.94

画地面積（相乗積）計算書

街区番号： B-79

画地番号

	m		m		㎡
B-79-8	16.30	×	11.80	＝	192.340000
				面　積	192.34

略　図

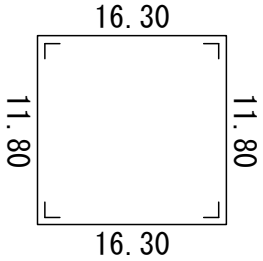

画地番号

	m		m		㎡
B-79-9	16.30	×	11.80	＝	192.340000
				面　積	192.34

略　図

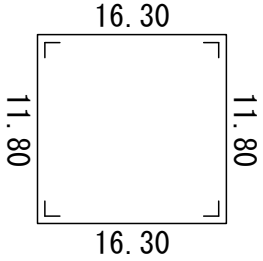

画地番号

	m		m		㎡
B-79-10	16.30	×	11.80	＝	192.340000
				面　積	192.34

略　図

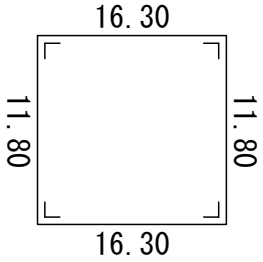

萱　丸　　地区

画地面積計算書

世界測地系

街区番号	B-80

画地番号	点番号 測点	点番号 視点	夾角	方向角	距離	緯距	補正量	経距	補正量	倍横距	倍面積	面積
B-80-1	B-80.19	B-80.18	90-00	68-07	31.24	11.644		28.989		28.989	337.547916	
	B-80.18	B-80.6	85-26	333-33	44.65	39.976		-19.888		38.090	1522.685840	
	B-80.6	B-80.7	141-39	295-12	3.00	1.277		-2.714		15.488	19.778176	
	B-80.7	B-80.8	141-40	256-52	14.47	-3.288		-14.092		-1.318	4.333584	
	B-80.8	B-80.9	172-23	249-15	9.20	-3.259		-8.603		-24.013	78.258367	
	B-80.9	B-80.10	134-26	203-41	3.00	-2.747		-1.205		-33.821	92.906287	
	B-80.10	B-80.19	134-26	158-07	46.99	-43.604	1	17.514	-1	-17.513	763.619339	
			合計		152.55		1		-1		2819.129509	1409.56

画地面積（相乗積）計算書

街区番号： B-80

画地番号								
		m		m		m		㎡
B-80-2	（	31.24	＋	32.47	） ×	15.42	＝	982.408200
						倍面積		982.408200
						面　積		491.20

略　図

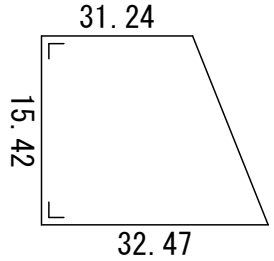

萱　丸　　地区

画地面積計算書

世界測地系

街区番号	B-80

画地番号	点番号 測点	点番号 視点	夾角	方向角	距離	緯距	補正量	経距	補正量	倍横距	倍面積	面積
B-80-3	B-80.21	B-80.23	95-18	73-25	32.61	9.307	2	31.254	-2	31.252	290.924868	
	B-80.23	B-80.5	90-15	343-40	9.79	9.395		-2.753		59.751	561.360645	
	B-80.5	B-80.17	169-53	333-33	11.88	10.636		-5.292		51.706	549.945016	
	B-80.17	B-80.20	94-34	248-07	32.47	-12.102	2	-30.130	-1	16.283	-197.024300	
	B-80.20	B-80.21	90-00	158-07	18.58	-17.241	1	6.925	-1	-6.924	119.369760	
			合計		105.33		5		-4		1324.575989	662.28

萱　丸　　地区

画地面積計算書

世界測地系

街区番号	B-80

画地番号	点番号 測点	点番号 視点	夾角	方向角	距離	緯距	補正量	経距	補正量	倍横距	倍面積	面積
B-80-4	E.1059	E.1058	89-11	72-24	8.12	2.455		7.740	1	7.741	19.004155	
	E.1058	B-80.13	179-20	71-44	7.24	2.269		6.875		22.357	50.728033	
	B-80.13	B-80.16	94-03	345-47	25.07	24.302	-1	-6.157	3	23.078	560.818478	
	B-80.16	B-80.5	87-38	253-25	16.41	-4.684	-1	-15.727	2	1.199	-5.617315	
	B-80.5	B-80.23	90-15	163-40	9.79	-9.395		2.753	1	-11.772	110.597940	
	B-80.23	E.1059	179-33	163-13	15.61	-14.945		4.507	2	-4.509	67.387005	
			合計		82.24		-2		9		802.918296	401.45

萱　丸　　地区

画地面積計算書

世界測地系

街区番号	B-80

画地番号	点番号 測点	点番号 視点	夾角	方向角	距離	緯距	補正量	経距	補正量	倍横距	倍面積	面積
B-80-5	B-80.13	E.1057	85-57	71-44	0.35	0.110		0.332		0.332	0.036520	
	E.1057	B-80.25	180-30	72-14	13.08	3.991	1	12.456	3	13.123	52.387016	
	B-80.25	B-80.26	90-00	342-14	24.77	23.589	3	-7.558	6	18.030	425.363760	
	B-80.26	B-80.16	91-11	253-25	11.90	-3.396	1	-11.405	3	-0.924	3.136980	
	B-80.16	B-80.13	92-22	165-47	25.07	-24.302	3	6.157	6	-6.163	149.754737	
			合計		75.17		8		18		630.679013	315.33

萱　丸　　地区

画地面積計算書

世界測地系

街区番号	B-80

画地番号	点番号 測点	点番号 視点	夾角	方向角	距離	緯距	補正量	経距	補正量	倍横距	倍面積	面積
B-80-6	B-80.28	B-80.27	90-00	72-14	22.41	6.838	2	21.341	-2	21.339	145.958760	
	B-80.27	E.1051	107-47	0-01	3.05	3.050		0.001		42.679	130.170950	
	E.1051	B-80.3	166-00	346-01	7.86	7.627		-1.899		40.781	311.036687	
	B-80.3	B-80.4	139-57	305-58	0.95	0.558		-0.769		38.113	21.267054	
	B-80.4	B-80.26	127-27	253-25	23.30	-6.650	2	-22.331	-2	15.011	-99.793128	
	B-80.26	B-80.28	88-49	162-14	12.00	-11.428	1	3.662	-1	-3.661	41.834247	
			合計		69.57		5		-5		550.474570	275.23

画地面積（相乗積）計算書

街区番号： B-80

画地番号								
		m		m		m		㎡
B-80-7	（	16.33	＋	16.39	） ×	15.61	＝	510.759200
						倍面積		510.759200
						面　積		255.37

略　図

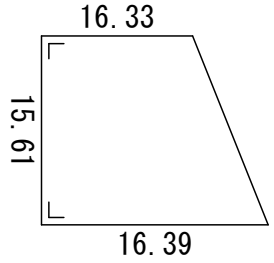

萱　丸　　地区

画地面積計算書

世界測地系

街区番号	B-80

画地番号	点番号 測点	点番号 視点	夾角	方向角	距離	緯距	補正量	経距	補正量	倍横距	倍面積	面積
B-80-8	B-80.1	B-80.2	137-39	115-46	3.00	-1.304		2.702		2.702	-3.523408	
	B-80.2	B-80.11	137-39	73-25	12.80	3.653		12.268		17.672	64.555816	
	B-80.11	B-80.22	90-00	343-25	15.61	14.961	1	-4.455		25.485	381.306570	
	B-80.22	B-80.21	90-00	253-25	16.28	-4.646	1	-15.603		5.427	-25.208415	
	B-80.21	B-80.1	84-42	158-07	13.65	-12.666		5.088		-5.088	64.444608	
			合計		61.34		2		0		481.575171	240.78

萱　丸　地区

画地面積計算書

世界測地系

街区番号	B-80

画地番号	点番号 測点	点番号 視点	夾角	方向角	距離	緯距	補正量	経距	補正量	倍横距	倍面積	面積
B-80-9	B-80.25	E.1056	90-00	72-14	2.20	0.671		2.095		2.095	1.405745	
	E.1056	E.1055	188-07	80-21	1.66	0.278		1.637		5.827	1.619906	
	E.1055	E.1054	180-41	81-02	11.18	1.743	2	11.043		18.507	32.294715	
	E.1054	E.1053	138-09	39-11	4.50	3.488	1	2.843		32.393	113.019177	
	E.1053	E.1052	139-02	358-13	5.70	5.697	1	-0.177		35.059	199.766182	
	E.1052	B-80.27	181-48	0-01	7.11	7.110	1	0.002		34.884	248.060124	
	B-80.27	B-80.28	72-13	252-14	22.41	-6.838	4	-21.341	1	13.546	-92.573364	
	B-80.28	B-80.25	90-00	162-14	12.77	-12.161	3	3.897		-3.897	47.379726	
			合計		67.53		12		1		550.972211	275.48

萱　丸　　地区

画地面積計算書

世界測地系

街区番号	B-81

画地番号	点番号 測点	点番号 視点	夾角	方向角	距離	緯距	補正量	経距	補正量	倍横距	倍面積	面積
B-81-1	B-81.17	B-81.3	90-00	73-25	22.55	6.436	4	21.612	-1	21.611	139.174840	
	B-81.3	E.1043	87-45	341-10	7.36	6.966	1	-2.376		40.846	284.574082	
	E.1043	E.1042	181-30	342-40	9.96	9.508	2	-2.967		35.503	337.633530	
	E.1042	E.1041	180-19	342-59	7.24	6.923	1	-2.119		30.417	210.607308	
	E.1041	E.1040	178-38	341-37	3.15	2.989	1	-0.993		27.305	81.641950	
	E.1040	B-81.4	185-08	346-45	0.58	0.565		-0.133		26.179	14.791135	
	B-81.4	B-81.18	87-45	254-30	27.57	-7.368	5	-26.567	-1	-0.522	3.843486	
	B-81.18	B-81.19	88-55	163-25	14.82	-14.204	2	4.230		-22.860	324.657720	
	B-81.19	B-81.20	90-00	73-25	5.55	1.584	1	5.319		-13.311	-21.097935	
	B-81.20	B-81.17	270-00	163-25	14.00	-13.418	2	3.996		-3.996	53.610336	
			合計		112.78		19		-2		1429.436452	714.71

画地面積（相乗積）計算書

街区番号： B-81

画地番号	m		m		㎡
B-81-2	5.61	×	14.00	＝	78.540000
				面　積	78.54

略　図

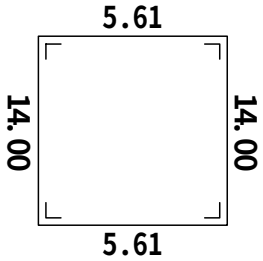

画地番号	m		m		㎡
B-81-3	11.32	×	14.00	＝	158.480000
				面　積	158.48

略　図

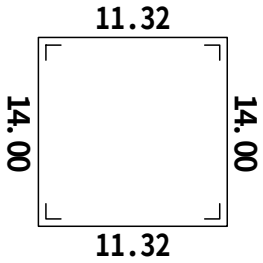

萱　丸　　地区

画地面積計算書

世界測地系

街区番号	B-81

画地番号	点番号 測点	点番号 視点	夾角	方向角	距離	緯距	補正量	経距	補正量	倍横距	倍面積	面積
B-81-4	B-81.1	B-81.2	139-56	113-29	3.00	-1.195		2.752		2.752	-3.288640	
	B-81.2	B-81.8	139-56	73-25	10.84	3.094		10.389	1	15.894	49.176036	
	B-81.8	B-81.14	90-00	343-25	14.00	13.418		-3.996	1	22.289	299.073802	
	B-81.14	B-81.12	90-00	253-25	15.24	-4.350	1	-14.606	2	3.690	-16.047810	
	B-81.12	B-81.1	80-08	153-33	12.25	-10.968		5.456	1	-5.457	59.852376	
			合計		55.33		1		5		388.765764	194.38

萱　丸　　地区

画地面積計算書

世界測地系

街区番号	B-81

画地番号	点番号 測点	点番号 視点	夾角	方向角	距離	緯距	補正量	経距	補正量	倍横距	倍面積	面積
B-81-5	B-81.12	B-81.13	99-52	73-25	12.96	3.699		12.421		12.421	45.945279	
	B-81.13	B-81.11	90-00	343-25	15.10	14.472	-1	-4.310	-1	20.531	297.104101	
	B-81.11	B-81.6	93-27	256-52	13.36	-3.036	-1	-13.011		3.209	-9.745733	
	B-81.6	B-81.7	128-20	205-12	3.00	-2.714		-1.277		-11.079	30.068406	
	B-81.7	B-81.12	128-21	153-33	13.87	-12.418	-1	6.178		-6.178	76.724582	
			合計		58.29		-3		-1		440.096635	220.04

萱　丸　　地区

画地面積計算書

世界測地系

街区番号	B-81

画地番号	点番号 測点	点番号 視点	夾角	方向角	距離	緯距	補正量	経距	補正量	倍横距	倍面積	面積
B-81-6	B-81.13	B-81.19	90-00	73-25	13.65	3.896		13.082	-1	13.081	50.963576	
	B-81.19	B-81.18	90-00	343-25	14.82	14.204		-4.230	-1	21.931	311.507924	
	B-81.18	B-81.5	91-05	254-30	13.16	-3.517		-12.681	-1	5.018	-17.648306	
	B-81.5	B-81.11	182-22	256-52	0.49	-0.111		-0.477		-8.141	0.903651	
	B-81.11	B-81.13	86-33	163-25	15.10	-14.472		4.310	-1	-4.309	62.359848	
			合計		57.22		0		-4		408.086693	204.04

萱　丸　　地区

画地面積計算書

世界測地系

街区番号	B-82

画地番号	点番号 測点	点番号 視点	夾角	方向角	距離	緯距	補正量	経距	補正量	倍横距	倍面積	面積
B-82-1	B-82.16	B-82.11	90-00	73-25	29.25	8.348	5	28.033	-4	28.029	234.126237	
	B-82.11	E.1047	91-01	344-26	1.71	1.647		-0.459		55.599	91.571553	
	E.1047	E.1046	176-56	341-22	4.68	4.435	1	-1.495		53.645	237.969220	
	E.1046	E.1045	182-29	343-51	4.59	4.409	1	-1.277		50.873	224.349930	
	E.1045	B-82.4	177-12	341-03	2.23	2.109		-0.724		48.872	103.071048	
	B-82.4	B-82.15	92-22	253-25	29.05	-8.291	4	-27.842	-4	20.302	-168.242674	
	B-82.15	B-82.16	90-00	163-25	13.22	-12.670	2	3.773	-1	-3.772	47.783696	
			合計		84.73		13		-9		770.629010	385.31

萱　丸　　地区

画地面積計算書

世界測地系

街区番号	B-82

画地番号	点番号 測点	点番号 視点	夾角	方向角	距離	緯距	補正量	経距	補正量	倍横距	倍面積	面積
B-82-2	B-82.10	B-82.3	90-00	73-25	17.79	5.077	2	17.050	-1	17.049	86.591871	
	B-82.3	E.1049	87-24	340-49	4.45	4.203		-1.462		32.636	137.169108	
	E.1049	E.1048	179-57	340-46	9.27	8.753	1	-3.054		28.120	246.162480	
	E.1048	B-82.11	183-40	344-26	3.46	3.333		-0.929		24.137	80.448621	
	B-82.11	B-82.14	88-59	253-25	17.22	-4.915	1	-16.504		6.704	-32.943456	
	B-82.14	B-82.10	90-00	163-25	17.17	-16.456	1	4.900		-4.900	80.629500	
			合計		69.36		5		-1		598.058124	299.02

画地面積（相乗積）計算書

世界測地系

街区番号： B-82

画地番号	m		m		㎡
B-82-3	14.57	×	17.17	＝	250.166900
				面　積	250.16

略　図

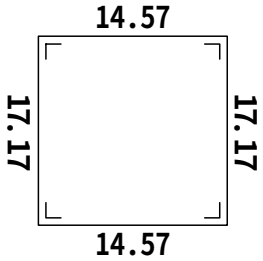

萱　丸　　地区

画地面積計算書

世界測地系

街区番号	B-82

画地番号	点番号 測点	点番号 視点	夾角	方向角	距離	緯距	補正量	経距	補正量	倍横距	倍面積	面積
B-82-4	B-82.1	B-82.2	139-56	113-29	3.00	-1.195		2.752		2.752	-3.288640	
	B-82.2	B-82.9	139-56	73-25	12.63	3.605		12.105		17.609	63.480445	
	B-82.9	B-82.13	90-00	343-25	17.17	16.456	1	-4.900		24.814	408.363998	
	B-82.13	B-82.12	90-00	253-25	17.58	-5.018	1	-16.849	1	3.066	-15.382122	
	B-82.12	B-82.1	80-08	153-33	15.47	-13.851	1	6.891		-6.891	95.440350	
			合計		65.85		3		1		548.614031	274.30

萱　丸　　地区

画地面積計算書

世界測地系

街区番号	B-82

画地番号	点番号 測点	点番号 視点	夾角	方向角	距離	緯距	補正量	経距	補正量	倍横距	倍面積	面積
B-82-5	B-82.12	B-82.16	99-52	73-25	20.12	5.742	1	19.283	-1	19.282	110.736526	
	B-82.16	B-82.15	90-00	343-25	13.22	12.670		-3.773		34.791	440.801970	
	B-82.15	B-82.7	90-00	253-25	18.38	-5.246		-17.615		13.403	-70.312138	
	B-82.7	B-82.8	130-04	203-29	5.20	-4.769		-2.072		-6.284	29.968396	
	B-82.8	B-82.12	130-04	153-33	9.38	-8.398		4.178		-4.178	35.086844	
			合計		66.30		1		-1		546.281598	273.14

萱　丸　　地区

画地面積計算書

世界測地系

街区番号	B-83

画地番号	点番号 測点	点番号 視点	夾角	方向角	距離	緯距	補正量	経距	補正量	倍横距	倍面積	面積
B-83-1	B-83.1	B-83.2	135-45	198-58	3.00	-2.837		-0.975		-0.975	2.766075	
	B-83.2	B-83.3	135-45	154-43	2.80	-2.532		1.196		-0.754	1.909128	
	B-83.3	B-83.4	179-18	154-01	11.71	-10.526	1	5.130	-1	5.571	-58.634775	
	B-83.4	B-83.5	179-20	153-21	11.71	-10.466	1	5.252	-1	15.951	-166.927215	
	B-83.5	B-83.6	179-19	152-40	11.71	-10.403	1	5.377		26.579	-276.474758	
	B-83.6	B-83.39	179-19	151-59	2.72	-2.401		1.278		33.234	-79.794834	
	B-83.39	B-83.50	85-55	57-54	53.09	28.212	2	44.974	-2	79.484	2242.561576	
	B-83.50	B-83.31	90-03	327-57	11.14	9.442	1	-5.912		118.544	1119.410992	
	B-83.31	B-83.32	176-37	324-34	4.56	3.715		-2.644		109.988	408.605420	
	B-83.32	B-83.33	177-01	321-35	2.59	2.029		-1.609		105.735	214.536315	
	B-83.33	B-83.34	178-21	319-56	8.35	6.390		-5.375		98.751	631.018890	
	B-83.34	B-83.37	167-27	307-23	9.17	5.568		-7.286		86.090	479.349120	
	B-83.37	B-83.38	147-55	275-18	6.20	0.573		-6.173		72.631	41.617563	
	B-83.38	B-83.1	147-55	243-13	37.22	-16.772	2	-33.227	-2	33.229	-557.250330	
			合計		175.97		8		-6		4002.693167	2001.34

萱　丸　　地区

画地面積計算書

世界測地系

街区番号	B-83

画地番号	点番号 測点	点番号 視点	夾角	方向角	距離	緯距	補正量	経距	補正量	倍横距	倍面積	面積
B-83-2	B-83.39	B-83.7	94-05	151-59	8.99	-7.936		4.223		4.223	-33.513728	
	B-83.7	B-83.8	179-19	151-18	11.71	-10.271		5.623		14.069	-144.502699	
	B-83.8	B-83.9	179-19	150-37	11.71	-10.204		5.746		25.438	-259.569352	
	B-83.9	B-83.40	179-19	149-56	6.92	-5.989		3.467		34.651	-207.524839	
	B-83.40	B-83.49	87-58	57-54	55.15	29.307	-1	46.719	-1	84.836	2486.203816	
	B-83.49	B-83.27	90-05	327-59	16.41	13.914		-8.700	-1	122.853	1709.376642	
	B-83.27	B-83.28	180-07	328-06	1.52	1.290		-0.803		113.349	146.220210	
	B-83.28	B-83.29	179-51	327-57	14.59	12.366		-7.742		104.804	1296.006264	
	B-83.29	B-83.30	180-19	328-16	5.47	4.652		-2.877		94.185	438.148620	
	B-83.30	B-83.50	179-41	327-57	1.28	1.085		-0.679		90.629	98.332465	
	B-83.50	B-83.39	89-57	237-54	53.09	-28.212	-1	-44.974	-1	44.975	-1268.879675	
			合計		186.84		-2		-3		4260.297724	2130.14

萱　丸　　地区

画地面積計算書

世界測地系

街区番号	B-83

画地番号	点番号 測点	点番号 視点	夾角	方向角	距離	緯距	補正量	経距	補正量	倍横距	倍面積	面積
B-83-3	B-83.51	B-83.52	90-00	147-54	15.60	-13.215		8.290	1	8.291	-109.565565	
	B-83.52	B-83.48	90-00	57-54	31.40	16.686	2	26.600	1	43.183	720.637904	
	B-83.48	B-83.26	89-40	327-34	13.56	11.445		-7.272	1	62.513	715.461285	
	B-83.26	B-83.49	180-25	327-59	2.04	1.730		-1.082		54.160	93.696800	
	B-83.49	B-83.51	89-55	237-54	31.33	-16.649	1	-26.540	1	26.539	-441.821272	
			合計		93.93		3		4		978.409152	489.20

画地面積計算書

萱丸　地区

世界測地系

街区番号	B-83

画地番号	点番号 測点	点番号 視点	夾角	方向角	距離	緯距	補正量	経距	補正量	倍横距	倍面積	面積
B-83-4	B-83.41	B-83.11	91-21	149-15	0.89	-0.765		0.455		0.455	-0.348075	
	B-83.11	B-83.12	179-19	148-34	11.71	-9.992		6.107		7.017	-70.113864	
	B-83.12	B-83.13	179-30	148-04	5.85	-4.965		3.094		16.218	-80.522370	
	B-83.13	B-83.42	179-50	147-54	1.18	-1.000		0.627		19.939	-19.939000	
	B-83.42	B-83.47	90-00	57-54	56.00	29.758	1	47.439	2	68.007	2023.820313	
	B-83.47	B-83.23	89-25	327-19	7.82	6.582		-4.223		111.225	732.082950	
	B-83.23	B-83.24	179-56	327-15	5.34	4.491		-2.889		104.113	467.571483	
	B-83.24	B-83.25	180-16	327-31	0.75	0.633		-0.403		100.821	63.819693	
	B-83.25	B-83.48	180-03	327-34	5.72	4.828		-3.068		97.350	470.005800	
	B-83.48	B-83.41	90-20	237-54	55.65	-29.572	1	-47.142	1	47.141	-1394.006511	
			合計		150.91		2		3		2192.370419	1096.18

萱　丸　　地区

画地面積計算書

世界測地系

街区番号	B-83

画地番号	点番号 測点	点番号 視点	夾角	方向角	距離	緯距	補正量	経距	補正量	倍横距	倍面積	面積
B-83-5	B-83.53	B-83.54	90-00	147-54	28.44	-24.092	6	15.113	-2	15.111	-363.963546	
	B-83.54	B-83.46	90-00	57-54	23.76	12.626	5	20.128	-2	50.348	635.945588	
	B-83.46	B-83.21	91-30	329-24	3.15	2.711		-1.603		68.871	186.709281	
	B-83.21	B-83.22	178-03	327-27	21.34	17.988	4	-11.482	-2	55.784	1003.665728	
	B-83.22	B-83.47	179-52	327-19	3.93	3.308	1	-2.122		42.178	139.567002	
	B-83.47	B-83.53	90-35	237-54	23.64	-12.562	5	-20.026	-2	20.028	-251.491596	
			合計		104.26		21		-8		1350.432457	675.21

萱　丸　　地区

画地面積計算書

世界測地系

街区番号	B-83

画地番号	点番号 測点	点番号 視点	夾角	方向角	距離	緯距	補正量	経距	補正量	倍横距	倍面積	面積
B-83-6	B-83.55	B-83.45	90-00	147-54	26.10	-22.110	4	13.870	1	13.871	-306.632326	
	B-83.45	E.1078	90-30	58-24	14.18	7.430	2	12.077		39.819	295.934808	
	E.1078	B-83.16	180-23	58-47	15.84	8.209	3	13.547		65.443	537.417916	
	B-83.16	B-83.17	79-09	317-56	3.98	2.955	1	-2.667		76.323	225.610788	
	B-83.17	B-83.18	190-59	328-55	4.22	3.614	1	-2.179		71.477	258.389355	
	B-83.18	B-83.19	182-22	331-17	0.23	0.202		-0.111		69.187	13.975774	
	B-83.19	B-83.20	178-03	329-20	10.29	8.851	2	-5.248		63.828	565.069284	
	B-83.20	B-83.46	180-04	329-24	7.80	6.714	1	-3.971		54.609	366.699435	
	B-83.46	B-83.55	88-30	237-54	29.89	-15.884	5	-25.320	1	25.319	-402.040401	
			合計		112.53		19		2		1554.424633	777.21

萱　丸　　地区

画地面積計算書

世界測地系

街区番号	B-83

画地番号	点番号 測点	点番号 視点	夾角	方向角	距離	緯距	補正量	経距	補正量	倍横距	倍面積	面積
B-83-7	B-83.44	B-83.14	90-00	147-54	62.63	-53.055	3	33.281	1	33.282	-1765.676664	
	B-83.14	B-83.15	133-22	101-16	16.55	-3.233	1	16.231		82.795	-267.593440	
	B-83.15	E.1081	32-36	313-52	0.16	0.111		-0.115		98.911	10.979121	
	E.1081	E.1080	192-44	326-36	28.48	23.776	2	-15.678		83.118	1976.379804	
	E.1080	E.1079	181-14	327-50	45.36	38.397	2	-24.149	1	43.292	1662.369508	
	E.1079	B-83.44	90-04	237-54	11.30	-6.005	1	-9.572		9.572	-57.470288	
			合計		164.48		9		2		1558.988041	779.49

萱　丸　　地区

画地面積計算書

世界測地系

街区番号	B-83

画地番号	点番号 測点	点番号 視点	夾角	方向角	距離	緯距	補正量	経距	補正量	倍横距	倍面積	面積
B-83-8	B-83.43	B-83.44	90-00	147-54	25.97	-22.000		13.800		13.800	-303.600000	
	B-83.44	E.1079	90-00	57-54	11.30	6.005		9.572		37.172	223.217860	
	E.1079	B-83.45	180-30	58-24	14.93	7.823		12.716		59.460	465.155580	
	B-83.45	B-83.55	89-30	327-54	26.10	22.110		-13.870	1	58.307	1289.167770	
	B-83.55	B-83.43	90-00	237-54	26.23	-13.939	1	-22.220	1	22.219	-309.688422	
			合計		104.53		1		2		1364.252788	682.12

画地面積（相乗積）計算書

世界測地系

街区番号： B-83

画地番号	m		m		㎡
B-83-9	28.44	×	32.36	＝	920.318400
				面　積	920.31

略　図

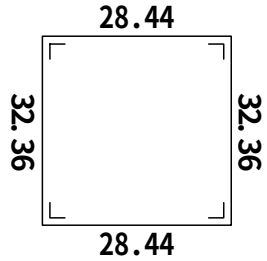

萱　丸　　地区

画地面積計算書

世界測地系

街区番号	B-83

画地番号	点番号 測点	点番号 視点	夾角	方向角	距離	緯距	補正量	経距	補正量	倍横距	倍面積	面積
B-83-10	B-83.40	B-83.10	92-02	149-56	4.79	-4.145		2.400		2.400	-9.948000	
	B-83.10	B-83.41	179-19	149-15	10.81	-9.290		5.527	1	10.328	-95.947120	
	B-83.41	B-83.52	88-39	57-54	24.24	12.881	-1	20.534	3	36.393	468.741840	
	B-83.52	B-83.51	90-00	327-54	15.60	13.215	-1	-8.290	1	48.641	642.742174	
	B-83.51	B-83.40	90-00	237-54	23.82	-12.658	-1	-20.178	2	20.176	-255.407984	
			合計		79.26		-3		7		750.180910	375.09

萱　丸　　地区

画地面積計算書

世界測地系

街区番号	B-84

画地番号	点番号 測点	点番号 視点	夾角	方向角	距離	緯距	補正量	経距	補正量	倍横距	倍面積	面積
B-84-1	B-84.1	B-84.2	136-07	191-47	18.00	-17.621		-3.676		-3.676	64.774796	
	B-84.2	B-84.18	136-07	147-54	47.54	-40.272	-1	25.263	-1	17.910	-721.289430	
	B-84.18	B-84.23	90-00	57-54	29.50	15.676	-1	24.990	-1	68.161	1068.423675	
	B-84.23	B-84.21	90-00	327-54	61.56	52.149	-2	-32.713	-1	60.436	3151.556092	
	B-84.21	E.1083	86-12	234-06	11.63	-6.820		-9.421		18.301	-124.812820	
	E.1083	E.1082	181-21	235-27	2.31	-1.310		-1.903		6.977	-9.139870	
	E.1082	B-84.15	178-50	234-17	2.22	-1.296		-1.802		3.272	-4.240512	
	B-84.15	B-84.1	181-23	235-40	0.89	-0.502		-0.735		0.735	-0.368970	
			合計		173.65		-4		-3		3424.902961	1712.45

萱　丸　　地区

画地面積計算書

世界測地系

街区番号	B-84

画地番号	点番号 測点	点番号 視点	夾角	方向角	距離	緯距	補正量	経距	補正量	倍横距	倍面積	面積
B-84-2	B-84.21	B-84.22	93-48	147-54	50.96	-43.169	4	27.080	-7	27.073	-1168.606045	
	B-84.22	B-84.20	90-00	57-54	27.13	14.417	2	22.982	-4	77.124	1112.050956	
	B-84.20	E.1091	89-52	327-46	2.61	2.208		-1.392		98.710	217.951680	
	E.1091	E.1090	180-19	328-05	20.39	17.307	2	-10.780	-3	86.535	1497.834315	
	E.1090	E.1089	179-02	327-07	9.02	7.575	1	-4.897	-1	70.854	536.789904	
	E.1089	E.1088	179-24	326-31	11.05	9.216	1	-6.096	-1	59.859	551.720403	
	E.1088	E.1087	140-04	286-35	12.94	3.693	1	-12.402	-2	41.358	152.776452	
	E.1087	E.1086	125-06	231-41	1.35	-0.837		-1.059		27.895	-23.348115	
	E.1086	E.1085	180-07	231-48	7.67	-4.743	1	-6.028	-1	20.807	-98.666794	
	E.1085	E.1084	180-03	231-51	6.82	-4.213		-5.363	-1	9.414	-39.661182	
	E.1084	B-84.21	182-15	234-06	2.50	-1.466		-2.025		2.025	-2.968650	
			合計		152.44		12		-20		2735.872924	1367.93

萱　丸　　地区

画地面積計算書

世界測地系

街区番号	B-84

画地番号	点番号 測点	点番号 視点	夾角	方向角	距離	緯距	補正量	経距	補正量	倍横距	倍面積	面積
B-84-3	B-84.22	B-84.24	90-00	147-54	18.26	-15.468		9.703	-1	9.702	-150.070536	
	B-84.24	B-84.19	90-00	57-54	27.98	14.869	1	23.702	-1	43.105	640.971350	
	B-84.19	E.1094	87-53	325-47	1.30	1.075		-0.731		66.075	71.030625	
	E.1094	E.1093	180-39	326-26	9.57	7.974		-5.291		60.053	478.862622	
	E.1093	E.1092	59-56	206-22	0.63	-0.564		-0.280		54.482	-30.727848	
	E.1092	B-84.20	301-24	327-46	7.72	6.530		-4.118		50.084	327.048520	
	B-84.20	B-84.22	90-08	237-54	27.13	-14.417		-22.982	-1	22.983	-331.345911	
			合計		92.59		1		-3		1005.768822	502.88

萱　丸　　地区

画地面積計算書

世界測地系

街区番号	B-84

画地番号	点番号 測点	点番号 視点	夾角	方向角	距離	緯距	補正量	経距	補正量	倍横距	倍面積	面積
B-84-4	B-84.18	B-84.3	90-00	147-54	169.04	-143.197	22	89.828	-4	89.824	-12860.551200	
	B-84.3	B-84.4	136-53	104-47	3.00	-0.765		2.901		182.549	-139.649985	
	B-84.4	B-84.25	136-55	61-42	23.00	10.904	3	20.251		205.701	2243.580807	
	B-84.25	B-84.28	86-12	327-54	53.41	45.245	7	-28.382	-2	197.568	8940.347136	
	B-84.28	B-84.27	270-00	57-54	34.33	18.243	4	29.082	-1	198.265	3617.741455	
	B-84.27	B-84.9	89-41	327-35	6.95	5.867	1	-3.726		223.620	1312.202160	
	B-84.9	B-84.10	179-41	327-16	5.45	4.585	1	-2.947		216.947	994.918942	
	B-84.10	E.1099	172-15	319-31	0.54	0.411		-0.351		213.649	87.809739	
	E.1099	E.1098	187-15	326-46	20.02	16.746	3	-10.972		202.326	3388.758174	
	E.1098	E.1097	180-30	327-16	22.78	19.162	3	-12.318		179.036	3431.224940	
	E.1097	B-84.11	180-04	327-20	11.14	9.378	1	-6.013		160.705	1507.252195	
	B-84.11	B-84.12	179-32	326-52	6.13	5.133	1	-3.351		151.341	776.984694	
	B-84.12	B-84.13	179-31	326-23	19.87	16.547	3	-11.001		136.989	2267.167950	
	B-84.13	B-84.14	180-59	327-22	14.14	11.908	2	-7.625		118.363	1409.703330	
	B-84.14	B-84.19	178-25	325-47	4.63	3.829		-2.604		108.134	414.045086	
	B-84.19	B-84.24	92-07	237-54	27.98	-14.869	4	-23.702	-1	81.827	-1216.358355	
	B-84.24	B-84.23	270-00	327-54	7.66	6.489	1	-4.071		54.053	350.803970	
	B-84.23	B-84.18	90-00	237-54	29.50	-15.676	4	-24.990	-1	24.991	-391.658952	
			合計		459.57		60		-9		16134.322086	8067.16

萱　丸　　地区

画地面積計算書

世界測地系

街区番号	B-84

画地番号	点番号 測点	点番号 視点	夾角	方向角	距離	緯距	補正量	経距	補正量	倍横距	倍面積	面積
B-84-5	B-84.28	B-84.29	90-00	147-54	29.73	-25.185	2	15.798	-2	15.796	-397.790668	
	B-84.29	B-84.26	90-00	57-54	34.51	18.339	3	29.234	-3	60.823	1115.615466	
	B-84.26	E.1103	89-45	327-39	2.84	2.399		-1.520		88.534	212.393066	
	E.1103	B-84.7	180-23	328-02	14.40	12.216	1	-7.624	-1	79.389	969.895413	
	B-84.7	B-84.8	178-12	326-14	5.49	4.564		-3.051		68.713	313.606132	
	B-84.8	B-84.27	181-21	327-35	6.99	5.901		-3.747		61.915	365.360415	
	B-84.27	B-84.28	90-19	237-54	34.33	-18.243	3	-29.082	-2	29.084	-530.492160	
			合計		128.29		9		-8		2048.587664	1024.29

萱　丸　　地区

画地面積計算書

世界測地系

街区番号	B-84

画地番号	点番号 測点	点番号 視点	夾角	方向角	距離	緯距	補正量	経距	補正量	倍横距	倍面積	面積
B-84-6	B-84.29	B-84.25	90-00	147-54	23.67	-20.051	1	12.578	2	12.580	-252.229000	
	B-84.25	B-84.16	93-48	61-42	30.14	14.289	1	26.538	2	51.700	738.793000	
	B-84.16	B-84.17	133-51	15-33	5.50	5.299		1.474		79.714	422.404486	
	B-84.17	E.1104	133-52	329-25	14.87	12.801		-7.566	1	73.623	942.448023	
	E.1104	B-84.26	178-14	327-39	7.10	5.998		-3.799	1	62.260	373.435480	
	B-84.26	B-84.29	90-15	237-54	34.51	-18.339	1	-29.234	3	29.231	-536.038078	
			合計		115.79		3		9		1688.813911	844.40

萱　丸　　地区

画地面積計算書

世界測地系

街区番号	B-85

画地番号	点番号 測点	点番号 視点	夾角	方向角	距離	緯距	補正量	経距	補正量	倍横距	倍面積	面積
B-85-1	B-85.1	B-85.2	136-29	177-10	3.00	-2.996		0.148		0.148	-0.443408	
	B-85.2	B-85.38	136-28	133-38	10.04	-6.928		7.267		7.563	-52.396464	
	B-85.38	B-85.49	88-47	42-25	18.04	13.318	1	12.168		26.998	359.586362	
	B-85.49	B-85.48	148-54	11-19	5.18	5.079		1.016		40.182	204.084378	
	B-85.48	B-85.47	160-49	352-08	4.37	4.329		-0.598		40.600	175.757400	
	B-85.47	E.1277	141-25	313-33	6.83	4.706		-4.950		35.052	164.954712	
	E.1277	B-85.1	87-08	220-41	23.09	-17.510	1	-15.052	1	15.051	-263.527959	
			合計		70.55		2		1		588.015021	294.00

萱　丸　地区

画地面積計算書

世界測地系

街区番号	B-85

画地番号	点番号 測点	点番号 視点	夾角	方向角	距離	緯距	補正量	経距	補正量	倍横距	倍面積	面積
B-85-2	E.1277	B-85.47	83-54	133-33	6.83	-4.706	-1	4.950		4.950	-23.299650	
	B-85.47	B-85.48	218-35	172-08	4.37	-4.329		0.598		10.498	-45.445842	
	B-85.48	B-85.49	199-11	191-19	5.18	-5.079		-1.016		10.080	-51.196320	
	B-85.49	B-85.63	100-13	111-32	6.40	-2.349	-1	5.953		15.017	-35.289950	
	B-85.63	B-85.52	212-22	143-54	20.52	-16.580	-2	12.090		33.060	-548.200920	
	B-85.52	B-85.53	242-50	206-44	4.61	-4.117		-2.074		43.076	-177.343892	
	B-85.53	B-85.18	107-31	134-15	12.61	-8.799	-1	9.033		50.035	-440.308000	
	B-85.18	B-85.19	82-17	36-32	22.44	18.031	-2	13.358	1	72.427	1305.786383	
	B-85.19	B-85.20	180-59	37-31	3.37	2.673		2.052		87.838	234.790974	
	B-85.20	B-85.21	182-40	40-11	12.82	9.794	-2	8.272		98.162	961.202304	
	B-85.21	B-85.22	196-21	56-32	1.51	0.833		1.260		107.694	89.709102	
	B-85.22	B-85.23	162-23	38-55	8.75	6.808	-1	5.497		114.451	779.067957	
	B-85.23	B-85.24	151-22	10-17	6.04	5.943		1.078		121.026	719.257518	
	B-85.24	B-85.25	222-58	53-15	10.33	6.181	-1	8.277		130.381	805.754580	
	B-85.25	B-85.56	180-27	53-42	4.47	2.646		3.602		142.260	376.419960	
	B-85.56	B-85.59	94-12	327-54	33.16	28.091	-3	-17.621	1	128.242	3602.061296	
	B-85.59	B-85.32	98-44	246-38	1.68	-0.666		-1.542		109.080	-72.647280	
	B-85.32	B-85.33	179-39	246-17	2.19	-0.881		-2.005		105.533	-92.974573	
	B-85.33	B-85.34	178-54	245-11	4.39	-1.843		-3.985		99.543	-183.457749	
	B-85.34	B-85.35	178-33	243-44	4.39	-1.943		-3.937		91.621	-178.019603	
	B-85.35	B-85.36	178-33	242-17	4.39	-2.042		-3.886		83.798	-171.115516	
	B-85.36	B-85.37	178-33	240-50	4.39	-2.139		-3.833		76.079	-162.732981	
	B-85.37	B-85.38	178-33	239-23	4.39	-2.236		-3.778		68.468	-153.094448	

萱　丸　　地区

画地面積計算書

世界測地系

街区番号	B-85

画地番号	点番号 測点	点番号 視点	夾角	方向角	距離	緯距	補正量	経距	補正量	倍横距	倍面積	面積
B-85-2	B-85.38	B-85.39	178-33	237-56	4.39	-2.331		-3.720		60.970	-142.121070	
	B-85.39	B-85.40	178-54	236-50	2.19	-1.198		-1.833		55.417	-66.389566	
	B-85.40	B-85.41	179-38	236-28	7.86	-4.342	-1	-6.552		47.032	-204.259976	
	B-85.41	B-85.42	181-48	238-16	9.12	-4.797	-1	-7.757		32.723	-157.004954	
	B-85.42	E.1277	171-23	229-39	16.38	-10.605	-2	-12.483		12.483	-132.407181	
			合計		229.17		-18		2		5836.740603	2918.37

萱　丸　　地区

画地面積計算書

世界測地系

街区番号	B-85

画地番号	点番号 測点	点番号 視点	夾角	方向角	距離	緯距	補正量	経距	補正量	倍横距	倍面積	面積
B-85-3	B-85.58	B-85.57	81-16	147-54	31.89	-27.015	-2	16.946	-1	16.945	-457.803065	
	B-85.57	B-85.26	85-48	53-42	3.76	2.226		3.030		36.920	82.183920	
	B-85.26	B-85.45	94-12	327-54	31.04	26.295	-1	-16.495	-1	23.454	616.699476	
	B-85.45	B-85.58	98-44	246-38	3.79	-1.503		-3.479		3.479	-5.228937	
			合計		70.48		-3		-2		235.851394	117.92

萱　丸　　地区

画地面積計算書

世界測地系

街区番号	B-85

画地番号	点番号 測点	点番号 視点	夾角	方向角	距離	緯距	補正量	経距	補正量	倍横距	倍面積	面積
B-85-4	B-85.45	B-85.22	81-16	147-54	39.06	-33.089	-3	20.756	1	20.757	-686.890644	
	B-85.22	B-85.43	85-48	53-42	9.22	5.458		7.431		48.945	267.141810	
	B-85.43	B-85.44	94-12	327-54	36.98	31.327	-3	-19.651		36.725	1150.373900	
	B-85.44	B-85.45	98-44	246-38	9.30	-3.689	-1	-8.537		8.537	-31.501530	
			合計		94.56		-7		1		699.123536	349.56

萱　丸　　地区

画地面積計算書

世界測地系

街区番号	B-85

画地番号	点番号 測点	点番号 視点	夾角	方向角	距離	緯距	補正量	経距	補正量	倍横距	倍面積	面積
B-85-5	B-85.44	B-85.43	81-16	147-54	36.98	-31.327	5	19.651	4	19.655	-615.633910	
	B-85.43	B-85.23	85-48	53-42	13.83	8.188	2	11.146	1	50.457	413.242830	
	B-85.23	B-85.24	137-06	10-48	3.00	2.947		0.562		62.166	183.203202	
	B-85.24	B-85.25	137-05	327-53	19.47	16.490	3	-10.351	2	52.379	863.886847	
	B-85.25	B-85.26	139-23	287-16	18.00	5.343	2	-17.189	2	24.843	132.785835	
	B-85.26	B-85.44	139-22	246-38	4.17	-1.654	1	-3.828		3.828	-6.327684	
			合計		95.45		13		9		971.157120	485.57

萱　丸　　地区

画地面積計算書

世界測地系

街区番号	B-85

画地番号	点番号 測点	点番号 視点	夾角	方向角	距離	緯距	補正量	経距	補正量	倍横距	倍面積	面積
B-85-6	B-85.7	B-85.8	87-24	129-07	8.74	-5.514		6.781	2	6.783	-37.401462	
	B-85.8	B-85.9	177-01	126-08	5.63	-3.320		4.547	1	18.114	-60.138480	
	B-85.9	B-85.10	175-48	121-56	6.38	-3.375		5.414	2	28.078	-94.763250	
	B-85.10	B-85.11	92-25	34-21	9.57	7.901		5.400	2	38.896	307.317296	
	B-85.11	B-85.12	117-31	331-52	8.07	7.117		-3.805	2	40.495	288.202915	
	B-85.12	B-85.13	178-15	330-07	11.53	9.997	1	-5.745	3	30.950	309.438100	
	B-85.13	B-85.62	165-23	315-30	0.89	0.635		-0.624		24.584	15.610840	
	B-85.62	B-85.7	86-13	221-43	18.01	-13.443	1	-11.985	5	11.980	-161.035160	
			合計		68.82		2		17		567.230799	283.61

萱　丸　　地区

画地面積計算書

世界測地系

街区番号	B-85

画地番号	点番号 測点	点番号 視点	夾角	方向角	距離	緯距	補正量	経距	補正量	倍横距	倍面積	面積
B-85-7	B-85.6	B-85.7	88-01	129-49	15.57	-9.970	1	11.959		11.959	-119.219271	
	B-85.7	B-85.62	91-54	41-43	18.01	13.443	1	11.985	-1	35.902	482.666488	
	B-85.62	B-85.14	93-47	315-30	0.14	0.100		-0.098		47.788	4.778800	
	B-85.14	B-85.15	178-46	314-16	8.07	5.633		-5.779		41.911	236.084663	
	B-85.15	B-85.16	178-16	312-32	7.33	4.955		-5.401		30.731	152.272105	
	B-85.16	B-85.6	89-16	221-48	19.00	-14.164	1	-12.664	-1	12.665	-179.374395	
			合計		68.12		3		-2		577.208390	288.60

萱　丸　　地区

画地面積計算書

世界測地系

街区番号	B-85

画地番号	点番号 測点	点番号 視点	夾角	方向角	距離	緯距	補正量	経距	補正量	倍横距	倍面積	面積
B-85-8	B-85.61	B-85.4	84-48	134-15	27.95	-19.503	-3	20.021	-1	20.020	-390.510120	
	B-85.4	B-85.5	174-02	128-17	4.01	-2.484		3.148		43.188	-107.278992	
	B-85.5	B-85.16	93-31	41-48	18.81	14.022	-1	12.537	-1	58.872	825.444312	
	B-85.16	B-85.17	70-29	292-17	17.92	6.795	-1	-16.582	-1	54.825	372.481050	
	B-85.17	B-85.53	201-58	314-15	13.38	9.336	-1	-9.584	-1	28.657	267.513095	
	B-85.53	B-85.61	95-12	229-27	12.55	-8.159	-1	-9.536		9.536	-77.813760	
			合計		94.62		-7		-4		889.835585	444.91

萱　丸　　地区

画地面積計算書

世界測地系

街区番号	B-85

画地番号	点番号 測点	点番号 視点	夾角	方向角	距離	緯距	補正量	経距	補正量	倍横距	倍面積	面積
B-85-9	B-85.60	B-85.3	91-13	133-38	15.26	-10.530		11.045	1	11.046	-116.314380	
	B-85.3	B-85.61	180-37	134-15	10.54	-7.355		7.550	1	29.643	-218.024265	
	B-85.61	B-85.53	95-12	49-27	12.55	8.159		9.536	1	46.731	381.278229	
	B-85.53	B-85.52	157-17	26-44	4.61	4.117		2.074		58.342	240.194014	
	B-85.52	B-85.63	117-10	323-54	20.52	16.580	-1	-12.090	2	48.328	801.229912	
	B-85.63	B-85.49	147-38	291-32	6.40	2.349		-5.953		30.287	71.144163	
	B-85.49	B-85.60	110-53	222-25	18.04	-13.318	-1	-12.168	1	12.167	-162.052273	
			合計		87.92		-2		6		997.455400	498.72

萱　丸　　地区

画地面積計算書

世界測地系

街区番号	B-85

画地番号	点番号 測点	点番号 視点	夾角	方向角	距離	緯距	補正量	経距	補正量	倍横距	倍面積	面積
B-85-10	B-85.59	B-85.56	81-16	147-54	33.16	-28.091	3	17.621	-3	17.618	-494.854384	
	B-85.56	B-85.57	85-48	53-42	5.57	3.298		4.489		39.725	131.013050	
	B-85.57	B-85.58	94-12	327-54	31.89	27.015	3	-16.946	-2	27.266	736.672788	
	B-85.58	B-85.59	98-44	246-38	5.62	-2.229	1	-5.159		5.159	-11.494252	
			合計		76.24		7		-5		361.337202	180.66

萱　丸　　地区

画地面積計算書

世界測地系

街区番号	B-86

画地番号	点番号 測点	点番号 視点	夾角	方向角	距離	緯距	補正量	経距	補正量	倍横距	倍面積	面積
B-86-1	B-86.1	B-86.2	136-35	190-17	12.57	-12.368		-2.244	-1	-2.245	27.766160	
	B-86.2	B-86.3	155-51	166-08	3.00	-2.913		0.719		-3.771	10.984923	
	B-86.3	B-86.18	155-52	142-00	52.70	-41.528	1	32.445	-2	29.391	-1220.520057	
	B-86.18	B-86.19	95-54	57-54	46.45	24.683	1	39.349	-2	101.181	2497.551804	
	B-86.19	B-86.8	90-00	327-54	65.46	55.453	2	-34.785	-3	105.740	5863.811700	
	B-86.8	B-86.9	132-54	280-48	3.00	0.562		-2.947		68.005	38.218810	
	B-86.9	B-86.1	132-54	233-42	40.36	-23.894	1	-32.527	-2	32.529	-777.215397	
			合計		223.54		5		-10		6440.597943	3220.29

萱　丸　　地区

画地面積計算書

世界測地系

街区番号	B-86

画地番号	点番号		夾角	方向角	距離	緯距	補正量	経距	補正量	倍横距	倍面積	面積
	測点	視点										
B-86-2	B-86.18	B-86.10	84-06	142-00	47.52	-37.446	-2	29.256	-3	29.253	-1095.466344	
	B-86.10	B-86.11	137-57	99-57	5.80	-1.002		5.713		64.219	-64.347438	
	B-86.11	B-86.6	137-57	57-54	35.15	18.679	-1	29.776	-2	99.706	1862.308668	
	B-86.6	B-86.7	135-00	12-54	3.00	2.924		0.670		130.150	380.558600	
	B-86.7	B-86.19	135-00	327-54	49.03	41.534	-2	-26.054	-4	104.762	4350.975384	
	B-86.19	B-86.18	90-00	237-54	46.45	-24.683	-1	-39.349	-3	39.352	-971.364768	
			合計		186.95		-6		-12		4462.664102	2231.33

面　積　（　座　標　法　）　計　算　書

街区番号 ： B-88　　世界測地系

測点名	[1] X(i)	[2] X(i+1)-X(i-1)	[3] Y(i)	[4] Y(i+1)-Y(i-1)	[2]*[3]	[1]*[4]	方向角	夾　角	距　離
B-87.6	1442.086	-13.288	20967.665	-21.371	-278618.332520	-30818.819906	157-22-13	90-00-00	4.042
B-88.1	1438.355	-34.272	20969.220	13.960	-718657.107840	20079.435800	157-53-43	180-31-30	32.964
B-88.2	1407.814	-31.272	20981.625	12.872	-656137.377000	18121.381808	147-25-42	169-31-59	0.868
E.1258	1407.083	-6.264	20982.092	2.419	-131431.824288	3403.733777	160-34-04	193-08-22	5.867
B-88.3	1401.550	-4.077	20984.044	6.081	-85551.947388	8522.825550	70-34-04	90-00-00	4.378
B-88.4	1403.006	35.422	20988.173	12.663	743443.064006	17766.264978	14-06-15	123-32-11	35.021
B-88.5	1436.972	48.637	20996.707	2.418	1021216.838359	3474.598296	337-22-13	143-15-58	15.895
B-87.7	1451.643	5.114	20990.591	-29.042	107345.882374	-42158.616006	247-22-13	90-00-00	24.838
合計				倍面積	1609.195703	-1609.195703			123.873
				面　積	804.59	804.59			

萱　丸　　地区

画地面積計算書

世界測地系

街区番号	B-89

画地番号	点番号 測点	点番号 視点	夾角	方向角	距離	緯距	補正量	経距	補正量	倍横距	倍面積	面積
B-89-1	B-87.13	B-89.11	90-00	147-54	27.98	-23.702	1	14.869	-3	14.866	-352.339066	
	B-89.11	B-89.10	90-00	57-54	25.13	13.354		21.288	-3	51.017	681.281018	
	B-89.10	B-89.6	90-00	327-54	25.85	21.898	1	-13.737	-3	58.562	1282.449238	
	B-89.6	B-89.7	135-00	282-54	3.00	0.670		-2.924		41.898	28.071660	
	B-89.7	B-87.13	135-00	237-54	23.00	-12.222		-19.484	-3	19.487	-238.170114	
			合計		104.96		2		-12		1401.292736	700.64

画地面積（相乗積）計算書

街区番号： B-89

画地番号	m		m		㎡
B-89-2	21.20	×	25.13	＝	532.756000
				面　積	532.75

略　図

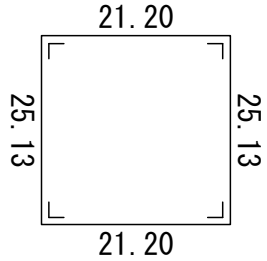

萱　丸　　地区

画地面積計算書

世界測地系

街区番号	B-89

画地番号	点番号 測点	点番号 視点	夾角	方向角	距離	緯距	補正量	経距	補正量	倍横距	倍面積	面積
B-89-3	B-89.13	B-89.12	90-00	147-54	17.52	-14.842	-1	9.310	1	9.311	-138.203173	
	B-89.12	B-89.3	96-09	64-03	6.04	2.643		5.431		24.053	63.572079	
	B-89.3	B-89.4	178-48	62-51	4.60	2.099		4.093		33.577	70.478123	
	B-89.4	B-89.5	132-31	15-22	3.00	2.893		0.795		38.465	111.279245	
	B-89.5	B-89.9	132-32	327-54	16.54	14.011	-1	-8.789	1	30.472	426.912720	
	B-89.9	B-89.13	90-00	237-54	12.80	-6.802		-10.843	1	10.842	-73.747284	
			合計		60.50		-2		3		460.291710	230.14

萱　丸　　地区

画地面積計算書

世界測地系

街区番号	B-89

画地番号	点番号 測点	点番号 視点	夾角	方向角	距離	緯距	補正量	経距	補正量	倍横距	倍面積	面積
B-89-4	B-87.12	B-87.11	102-28	160-22	16.76	-15.786	1	5.631	1	5.632	-88.901120	
	B-87.11	B-89.2	76-52	57-14	4.71	2.549		3.961		15.225	38.808525	
	B-89.2	B-89.12	186-49	64-03	11.29	4.940		10.152		29.338	144.929720	
	B-89.12	B-89.13	83-51	327-54	17.52	14.842	1	-9.310	1	30.181	447.976583	
	B-89.13	B-87.12	90-00	237-54	12.32	-6.547		-10.437	1	10.436	-68.324492	
			合計		62.60		2		3		474.489216	237.24

面　積　（　座　標　法　）　計　算　書

画地番号 :　B-90-1　　世界測地系

測点名	夾　角	方向角	距　離	[1] X(i)	[2] Y(i)	[3] X(i+1)-X(i-1)	[2]*[3]
B-90.96	50-47-17	282-20-36	1.804	1127.389	21415.900	160.179	3430377.446100
B-90.24	181-06-58	283-27-34	8.059	1127.775	21414.137	2.262	48438.777894
B-90.25	181-06-25	284-33-59	8.059	1129.651	21406.299	3.902	83527.378698
B-90.26	181-07-09	285-41-08	8.059	1131.677	21398.499	4.205	89980.688295
B-90.27	181-06-34	286-47-42	8.060	1133.856	21390.740	4.508	96429.455920
B-90.28	181-06-46	287-54-28	8.058	1136.185	21383.024	4.807	102788.196368
B-90.29	181-06-22	289-00-50	8.060	1138.663	21375.356	5.104	109099.817024
B-90.30	181-07-37	290-08-27	8.059	1141.289	21367.736	5.400	115385.774400
B-90.31	181-06-00	291-14-27	8.059	1144.063	21360.170	5.694	121624.807980
B-90.32	181-07-10	292-21-37	8.059	1146.983	21352.658	5.986	127817.010788
B-90.33	181-06-33	293-28-10	8.060	1150.049	21345.206	6.276	133962.512856
B-90.34	181-06-49	294-34-59	8.059	1153.259	21337.813	6.563	140040.066719
B-90.35	181-06-59	295-41-58	8.059	1156.612	21330.484	6.848	146071.154432
B-90.36	181-06-34	296-48-32	8.059	1160.107	21323.222	7.129	152013.249638
B-90.37	181-06-47	297-55-19	8.059	1163.741	21316.029	7.408	157909.142832
B-90.38	181-06-38	299-01-57	8.059	1167.515	21308.908	7.685	163758.957980
B-90.39	181-06-49	300-08-46	8.060	1171.426	21301.862	7.959	169541.519658
B-90.40	181-06-47	301-15-33	8.059	1175.474	21294.892	8.230	175256.961160
B-90.41	181-06-39	302-22-12	8.059	1179.656	21288.003	8.497	180884.161491
B-90.42	181-07-13	303-29-25	8.059	1183.971	21281.196	8.761	186444.558156
B-90.43	181-06-22	304-35-47	8.059	1188.417	21274.475	9.022	191938.313450
B-90.44	181-06-45	305-42-32	8.059	1192.993	21267.841	9.280	197365.564480
B-90.45	181-06-53	306-49-25	8.060	1197.697	21261.297	9.535	202726.466895
B-90.46	181-06-34	307-55-59	8.058	1202.528	21254.845	9.785	207978.658325
B-90.47	181-07-09	309-03-08	8.060	1207.482	21248.489	10.032	213164.841648
B-90.48	181-06-18	310-09-26	8.059	1212.560	21242.231	10.275	218263.923525
B-90.49	181-07-11	311-16-37	8.060	1217.757	21236.072	10.513	223254.824936
B-90.50	181-06-27	312-23-04	8.059	1223.073	21230.015	10.749	228201.431235
B-90.51	181-07-00	313-30-04	8.059	1228.506	21224.062	10.981	233061.424822

面　積　（　座　標　法　）　計　算　書

画地番号 :　B-90-1　　世界測地系

測点名	夾　角	方向角	距　離	[1] X(i)	[2] Y(i)	[3] X(i+1)-X(i-1)	[2]*[3]
B-90.52	181-06-40	314-36-44	8.059	1234.054	21218.216	11.208	237813.764928
B-90.53	181-06-40	315-43-24	8.059	1239.714	21212.479	11.430	242458.634970
B-90.54	181-06-40	316-50-04	8.060	1245.484	21206.853	11.649	247038.630597
B-90.55	181-07-03	317-57-07	8.058	1251.363	21201.339	11.862	251490.283218
B-90.56	181-06-28	319-03-35	8.059	1257.346	21195.942	12.071	255856.215882
B-90.57	181-06-51	320-10-26	8.060	1263.434	21190.661	12.278	260178.935758
B-90.58	181-06-36	321-17-02	8.184	1269.624	21185.499	12.576	266428.835424
B-90.59	181-04-09	322-21-11	8.574	1276.010	21180.380	13.175	279051.506500
B-90.60	181-00-51	323-22-02	8.970	1282.799	21175.143	13.987	296176.725141
B-90.61	180-56-10	324-18-12	8.992	1289.997	21169.791	14.501	306983.139291
B-90.62	180-51-00	325-09-12	9.209	1297.300	21164.544	14.860	314505.123840
B-90.63	180-45-41	325-54-53	9.921	1304.857	21159.282	15.774	333766.514268
B-90.64	180-40-33	326-35-26	10.261	1313.074	21153.722	16.783	355022.916326
B-90.65	180-34-14	327-09-40	11.636	1321.640	21148.072	18.343	387919.084696
B-90.66	180-26-29	327-36-09	12.593	1331.417	21141.762	20.409	431482.220658
B-90.67	180-19-56	327-56-05	13.534	1342.049	21135.015	22.102	467126.101530
B-90.68	179-57-27	327-53-32	125.053	1353.519	21127.829	117.396	2480322.613284
B-90.69	137-28-32	285-22-04	3.000	1459.445	21061.362	106.721	2247689.614002
B-90.70	137-28-30	242-50-34	5.369	1460.240	21058.469	-1.655	-34851.766195
B-90.71	181-12-31	244-03-05	17.042	1457.790	21053.692	-9.907	-208578.926644
B-90.72	173-10-34	237-13-39	16.390	1450.333	21038.368	-16.329	-343535.511072
B-90.73	176-18-42	233-32-21	7.459	1441.461	21024.587	-13.305	-279732.130035
B-90.74	173-01-42	226-34-03	18.063	1437.028	21018.588	-16.852	-354205.244976
B-90.75	155-51-56	202-25-59	23.737	1424.609	21005.470	-34.359	-721726.943730
B-90.76	157-51-22	180-17-21	32.306	1402.669	20996.412	-54.246	-1138971.365352
B-90.81	154-32-37	154-49-58	14.147	1370.363	20996.249	-45.110	-947140.792390
E.1255	177-05-34	151-55-32	11.782	1357.559	21002.265	-23.200	-487252.548000
E.1254	183-56-37	155-52-09	36.948	1347.163	21007.810	-44.115	-926759.538150
E.1253	179-21-04	155-13-13	11.068	1313.444	21022.915	-43.768	-920130.943720

面　積　（　座　標　法　）　計　算　書

画地番号 :　B-90-1　　世界測地系

測点名	夾　角	方向角	距　離	[1] X(i)	[2] Y(i)	[3] X(i+1)-X(i-1)	[2]*[3]
E.1252	164-39-35	139-52-48	5.719	1303.395	21027.554	-14.422	-303259.383788
E.1251	169-23-17	129-16-05	36.158	1299.022	21031.239	-27.259	-573290.543901
E.1250	186-41-09	135-57-14	17.417	1276.136	21059.232	-35.405	-745602.108960
E.1249	188-38-18	144-35-32	20.466	1263.617	21071.341	-29.200	-615283.157200
E.1248	180-08-32	144-44-04	2.986	1246.936	21083.199	-19.119	-403089.681681
E.1247	179-08-35	143-52-39	21.742	1244.498	21084.923	-20.000	-421698.460000
E.1246	180-39-08	144-31-47	17.712	1226.936	21097.740	-31.987	-674853.409380
E.1245	179-49-41	144-21-28	1.848	1212.511	21108.018	-15.927	-336187.402686
E.1244	190-26-15	154-47-43	64.013	1211.009	21109.095	-59.420	-1254302.424900
E.1243	188-17-35	163-05-18	26.848	1153.091	21136.355	-83.605	-1767104.959775
E.1242	178-51-49	161-57-07	9.599	1127.404	21144.165	-34.814	-736112.960310
E.1241	180-19-25	162-16-32	14.584	1118.277	21147.139	-23.019	-486785.992641
E.1240	170-08-28	152-25-00	18.117	1104.385	21151.579	-29.950	-633489.791050
E.1239	171-50-51	144-15-51	9.013	1088.327	21159.968	-23.374	-494593.092032
E.1238	179-21-52	143-37-43	54.563	1081.011	21165.232	-51.250	-1084718.140000
E.1237	184-28-09	148-05-52	16.463	1037.077	21197.589	-57.910	-1227552.378990
E.1236	186-45-08	154-51-00	11.970	1023.101	21206.289	-24.811	-526149.236379
E.1235	185-42-07	160-33-07	12.662	1012.266	21211.376	-22.775	-483089.088400
E.1234	189-13-55	169-47-02	10.459	1000.326	21215.592	-22.233	-471686.256936
E.1233	195-51-36	185-38-38	12.029	990.033	21217.447	-22.264	-472385.240008
E.1232	183-18-36	188-57-14	10.595	978.062	21216.264	-22.437	-476029.315368
B-90.97	42-36-05	51-33-19	257.000	967.596	21214.615	149.327	3167914.814105
合計			1352.017			倍面積	126384.027474
						面　積	63192.01

面　積　（　座　標　法　）　計　算　書

画地番号 :　B-90-2　　世界測地系

測点名	夾　角	方向角	距　離	[1] X(i)	[2] Y(i)	[3] X(i+1)-X(i-1)	[2]*[3]
B-90.1	181-54-00	322-03-02	38.293	892.263	21418.274	32.977	706310.421698
B-90.2	207-44-59	349-48-01	11.790	922.459	21394.725	41.800	894299.505000
B-90.3	148-25-35	318-13-36	3.741	934.063	21392.637	14.394	307925.616978
B-90.4	179-29-51	317-43-27	1.834	936.853	21390.145	4.147	88704.931315
B-90.5	180-12-29	317-55-56	27.879	938.210	21388.912	22.053	471689.676336
B-90.6	267-06-31	45-02-27	37.515	958.906	21370.232	47.204	1008760.431328
B-90.7	180-06-46	45-09-13	26.455	985.414	21396.778	45.165	966385.478370
B-90.8	189-30-57	54-40-10	15.150	1004.071	21415.535	27.418	587171.138630
B-90.9	177-18-35	51-58-45	16.077	1012.832	21427.895	18.664	399930.232280
B-90.10	179-47-14	51-45-59	35.019	1022.735	21440.560	31.575	676985.682000
B-90.11	265-24-03	137-10-02	2.239	1044.407	21468.068	20.030	430005.402040
E.1202	180-00-00	137-10-02	10.396	1042.765	21469.590	-9.266	-198937.220940
E.1201	93-27-28	50-37-30	23.172	1035.141	21476.658	7.076	151968.832008
E.1200	95-16-01	325-53-31	18.748	1049.841	21494.570	30.223	649630.389110
E.1199	268-18-37	54-12-08	13.126	1065.364	21484.057	23.200	498430.122400
B-90.12	127-01-18	1-13-26	44.431	1073.041	21494.703	52.098	1119831.036894
B-90.13	90-00-00	271-13-26	1.708	1117.462	21495.652	44.457	955632.200964
B-90.14	181-06-27	272-19-53	8.059	1117.498	21493.945	0.364	7823.795980
B-90.15	181-06-37	273-26-30	8.059	1117.826	21485.893	0.812	17446.545116
B-90.16	181-06-43	274-33-13	8.059	1118.310	21477.848	1.124	24141.101152
B-90.17	181-06-48	275-40-01	8.059	1118.950	21469.814	1.436	30830.652904
B-90.18	181-06-57	276-46-58	8.059	1119.746	21461.794	1.748	37515.215912
B-90.19	181-06-39	277-53-37	8.059	1120.698	21453.791	2.058	44151.901878
B-90.20	181-06-51	279-00-28	8.059	1121.804	21445.808	2.368	50783.673344
B-90.21	181-06-37	280-07-05	8.059	1123.066	21437.848	2.678	57410.556944
B-90.22	181-06-51	281-13-56	8.059	1124.482	21429.915	2.986	63989.726190
B-90.23	181-06-40	282-20-36	6.255	1126.052	21422.010	2.907	62273.783070
B-90.96	129-12-43	231-33-19	257.000	1127.389	21415.900	-158.456	-3393477.850400
B-90.97	137-23-55	188-57-14	0.296	967.596	21214.615	-160.085	-3396141.642275

面　積　（　座　標　法　）　計　算　書

画地番号 :　B-90-2　　世界測地系

測点名	夾　角	方向角	距　離	[1] X(i)	[2] Y(i)	[3] X(i+1)-X(i-1)	[2]*[3]
E.1231	159-59-29	168-56-43	10.566	967.304	21214.569	-10.662	-226189.734678
E.1230	162-50-02	151-46-45	6.562	956.934	21216.595	-16.152	-342690.442440
E.1229	178-51-59	150-38-44	36.805	951.152	21219.698	-37.861	-803398.985978
E.1228	184-28-19	155-07-03	32.139	919.073	21237.740	-61.235	-1300493.008900
E.1227	171-57-23	147-04-26	5.574	889.917	21251.263	-33.835	-719036.483605
E.1226	154-13-08	121-17-34	17.597	885.238	21254.293	-13.819	-293713.074967
E.1225	161-18-55	102-36-29	35.637	876.098	21269.330	-16.919	-359855.794270
E.1224	170-12-21	92-48-50	27.927	868.319	21304.108	-9.150	-194932.588200
E.1223	191-17-43	104-06-33	7.610	866.948	21332.001	-3.226	-68817.035226
E.1222	191-07-05	115-13-38	68.950	865.093	21339.381	-31.242	-666684.941202
E.1221	176-34-38	111-48-16	5.519	835.706	21401.755	-31.437	-672806.971935
B-90.82	61-05-31	352-53-47	5.208	833.656	21406.879	3.118	66746.648722
B-90.83	212-36-54	25-30-41	10.053	838.824	21406.235	14.241	304846.192635
B-90.84	194-53-53	40-24-34	11.241	847.897	21410.565	17.632	377511.082080
B-90.85	171-21-38	31-46-12	12.548	856.456	21417.852	19.227	411801.040404
B-90.86	169-36-31	21-22-43	9.129	867.124	21424.458	19.169	410685.435402
B-90.87	159-34-55	0-57-38	5.145	875.625	21427.786	13.645	292382.139970
B-90.88	139-10-59	320-08-37	0.569	880.769	21427.872	5.581	119588.953632
B-90.89	96-24-01	236-32-38	6.894	881.206	21427.507	-3.363	-72060.706041
B-90.90	270-43-22	327-16-00	3.604	877.406	21421.756	-0.768	-16451.908608
B-90.91	85-10-56	232-26-56	2.002	880.438	21419.807	1.812	38812.690284
B-90.92	269-27-11	321-54-07	4.572	879.218	21418.220	2.378	50932.527160
B-90.93	184-48-05	326-42-12	1.798	882.816	21415.399	5.100	109218.534900
B-90.94	263-25-54	50-08-06	8.056	884.318	21414.412	6.666	142748.470392
B-90.95	90-00-56	320-09-02	3.623	889.482	21420.595	7.945	170186.627275
合計			1002.983			倍面積	79800.003032
						面　積	39900.00

萱　丸　　地区

画地面積計算書

世界測地系

街区番号	B-91

画地番号	点番号 測点	点番号 視点	夾角	方向角	距離	緯距	補正量	経距	補正量	倍横距	倍面積	面積
B-91-1	B-91.26	B-91.27	91-12	59-06	25.29	12.987	1	21.700	1	21.701	281.852588	
	B-91.27	B-91.28	270-19	149-25	11.00	-9.470		5.597	1	49.000	-464.030000	
	B-91.28	B-91.14	89-41	59-06	32.61	16.747	1	27.981	2	82.581	1383.066588	
	B-91.14	B-91.5	90-19	329-25	45.83	39.455	1	-23.318	2	87.248	3442.457088	
	B-91.5	B-91.6	136-08	285-33	3.00	0.804		-2.890		61.042	49.077768	
	B-91.6	B-91.7	136-09	241-42	54.73	-25.947	2	-48.189	3	9.966	-258.567870	
	B-91.7	B-91.8	133-06	194-48	3.00	-2.900		-0.766		-38.986	113.059400	
	B-91.8	B-91.26	133-06	147-54	37.40	-31.682	1	19.874	2	-19.876	629.691556	
			合計		212.86		6		11		5176.607118	2588.30

萱　丸　　地区

画地面積計算書

世界測地系

街区番号	B-91

画地番号	点番号 測点	点番号 視点	夾角	方向角	距離	緯距	補正量	経距	補正量	倍横距	倍面積	面積
B-91-2	B-91.33	B-91.30	90-00	59-05	31.54	16.205	1	27.059	1	27.060	438.534360	
	B-91.30	B-91.14	90-20	329-25	14.68	12.638		-7.469		46.651	589.575338	
	B-91.14	B-91.34	89-41	239-06	31.63	-16.243	2	-27.141	2	12.043	-195.590363	
	B-91.34	B-91.33	89-59	149-05	14.69	-12.603		7.548		-7.548	95.127444	
			合計		92.54		3		3		927.646779	463.82

萱　丸　　地区

画地面積計算書

世界測地系

街区番号	B-91

画地番号	点番号 測点	点番号 視点	夾角	方向角	距離	緯距	補正量	経距	補正量	倍横距	倍面積	面積
B-91-3	B-91.32	B-91.29	90-38	58-32	56.56	29.524		48.243	5	48.248	1424.473952	
	B-91.29	B-91.30	90-53	329-25	24.20	20.834		-12.313	1	84.184	1753.889456	
	B-91.30	B-91.31	89-40	239-05	57.22	-29.399	-1	-49.090	5	22.787	-669.937800	
	B-91.31	B-91.32	88-49	147-54	24.74	-20.958		13.147	2	-13.149	275.576742	
			合計		162.72		-1		13		2784.002350	1392.00

萱　丸　　地区

画地面積計算書

世界測地系

街区番号	B-91

画地番号	点番号 測点	点番号 視点	夾角	方向角	距離	緯距	補正量	経距	補正量	倍横距	倍面積	面積
B-91-4	B-91.19	B-91.11	90-39	58-33	56.09	29.265	5	47.850	-4	47.846	1400.452420	
	B-91.11	B-91.29	90-52	329-25	17.83	15.350	2	-9.072	-1	86.619	1329.774888	
	B-91.29	B-91.32	89-07	238-32	56.56	-29.524	5	-48.243	-4	29.299	-864.877181	
	B-91.32	B-91.19	89-22	147-54	17.83	-15.104	1	9.475	-1	-9.474	143.085822	
			合計		148.31		13		-10		2008.435949	1004.21

画地面積（相乗積）計算書

街区番号： B-91

画地番号								
		m		m		m		㎡
B-91-5	(	4.34	＋	4.41	) ×	4.20	＝	36.750000
						倍面積		36.750000
						面　積		18.37

略　図

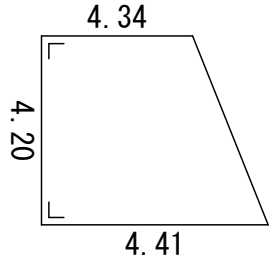

萱　丸　　地区

画地面積計算書

世界測地系

街区番号	B-91

画地番号	点番号 測点	点番号 視点	夾角	方向角	距離	緯距	補正量	経距	補正量	倍横距	倍面積	面積
B-91-6	B-91.1	B-91.2	135-21	103-12	3.00	-0.685		2.921		2.921	-2.000885	
	B-91.2	B-91.3	135-21	58-33	51.20	26.714	2	43.679	2	49.523	1323.056468	
	B-91.3	B-91.4	135-26	13-59	3.00	2.911		0.725		93.929	273.427319	
	B-91.4	B-91.10	135-26	329-25	18.54	15.961		-9.433	1	85.222	1360.228342	
	B-91.10	B-91.20	90-00	239-25	4.20	-2.137		-3.616		72.174	-154.235838	
	B-91.20	B-91.21	270-00	329-25	4.34	3.736		-2.208		66.350	247.883600	
	B-91.21	B-91.19	89-08	238-33	51.89	-27.074	2	-44.267	2	19.877	-538.110144	
	B-91.19	B-91.9	89-21	147-54	16.92	-14.333		8.991		-15.397	220.685201	
	B-91.9	B-91.1	179-57	147-51	6.02	-5.097		3.203		-3.203	16.325691	
			合計		159.11		4		5		2747.259754	1373.62

萱　丸　地区

画地面積計算書

世界測地系

街区番号	B-91

画地番号	点番号 測点	点番号 視点	夾角	方向角	距離	緯距	補正量	経距	補正量	倍横距	倍面積	面積
B-91-7	B-91.31	B-91.33	91-11	59-05	25.67	13.189	-1	22.023	-1	22.022	290.426136	
	B-91.33	B-91.34	90-00	329-05	14.69	12.603		-7.548		36.496	459.959088	
	B-91.34	B-91.16	90-01	239-06	25.97	-13.337	-1	-22.284	-1	6.663	-88.871094	
	B-91.16	B-91.31	88-48	147-54	14.70	-12.453		7.812	-1	-7.811	97.270383	
			合計		81.03		-2		-3		758.784513	379.39

萱　丸　　地区

画地面積計算書

世界測地系

街区番号	B-91

画地番号	点番号 測点	点番号 視点	夾角	方向角	距離	緯距	補正量	経距	補正量	倍横距	倍面積	面積
B-91-8	B-91.16	B-91.28	91-12	59-06	24.99	12.833	1	21.443	3	21.446	275.237964	
	B-91.28	B-91.27	90-19	329-25	11.00	9.470		-5.597	1	37.296	353.193120	
	B-91.27	B-91.26	89-41	239-06	25.29	-12.987	1	-21.700	4	10.004	-129.911944	
	B-91.26	B-91.16	88-48	147-54	11.00	-9.318		5.845	1	-5.846	54.473028	
			合計		72.28		2		9		552.992168	276.49

面　積　（　座　標　法　）　計　算　書

街区番号 ：　B-92　　世界測地系

測点名	[1] X(i)	[2] X(i+1)-X(i-1)	[3] Y(i)	[4] Y(i+1)-Y(i-1)	[2]*[3]	[1]*[4]	方向角	夾　角	距　離
B-92.1	1513.088	-14.592	21139.964	11.081	-308474.354688	16766.528128	104-32-30	135-07-17	3.000
B-92.2	1512.334	51.354	21142.868	91.942	1085770.843272	139047.012628	59-39-45	135-07-15	103.165
B-92.3	1564.442	54.605	21231.906	90.703	1159368.227130	141899.582726	33-41-16	154-01-31	3.001
B-92.4	1566.939	13.659	21233.571	3.177	290029.346289	4978.165203	7-42-47	154-01-31	11.264
B-92.5	1578.101	12.485	21235.083	2.042	265120.011255	3222.482242	21-52-02	194-09-15	1.425
B-92.12	1579.424	5.894	21235.613	-1.950	125162.703022	-3079.876800	331-31-02	129-39-00	5.201
B-92.13	1583.995	12.194	21233.133	-41.095	258916.823802	-65094.274525	281-10-01	129-38-59	39.361
B-92.8	1591.618	6.734	21194.518	-41.481	142723.884212	-66021.906258	252-46-04	151-36-03	3.001
B-92.9	1590.729	-61.713	21191.652	-62.372	-1307800.419876	-99216.949188	224-22-20	151-36-16	85.091
B-92.10	1529.905	-63.803	21132.146	-59.865	-1348294.311238	-91587.762825	186-52-39	142-30-19	3.001
B-92.11	1526.926	-16.817	21131.787	7.818	-355373.261979	11937.507468	149-25-13	142-32-34	16.074
合計				倍面積	7149.491201	-7149.491201			273.584
				面　積	3574.74	3574.74			

萱　丸　　地区

画地面積計算書

世界測地系

街区番号	B-93

画地番号	点番号 測点	点番号 視点	夾角	方向角	距離	緯距	補正量	経距	補正量	倍横距	倍面積	面積
B-93-1	B-93.43	B-93.44	94-22	59-40	10.26	5.182	1	8.855	2	8.857	45.905831	
	B-93.44	B-93.45	100-48	340-28	3.43	3.233		-1.147		16.567	53.561111	
	B-93.45	B-93.46	181-55	342-23	5.93	5.652		-1.795	1	13.626	77.014152	
	B-93.46	B-93.6	254-01	56-24	11.45	6.336	1	9.537	2	21.371	135.428027	
	B-93.6	B-93.7	60-02	296-26	16.82	7.488	1	-15.062	3	15.851	118.708139	
	B-93.7	B-93.8	132-43	249-09	3.00	-1.068		-2.804		-2.012	2.148816	
	B-93.8	B-93.9	132-43	201-52	3.72	-3.452		-1.386	1	-6.201	21.405852	
	B-93.9	B-93.10	165-51	187-43	15.11	-14.973	1	-2.029	2	-9.613	143.925836	
	B-93.10	B-93.43	137-35	145-18	10.22	-8.402		5.818	2	-5.820	48.899640	
			合計		79.94		4		13		646.997404	323.49

萱　丸　　地区

画地面積計算書

世界測地系

街区番号	B-93

画地番号	点番号 測点	点番号 視点	夾角	方向角	距離	緯距	補正量	経距	補正量	倍横距	倍面積	面積
B-93-2	B-93.45	B-93.24	89-20	71-43	15.28	4.794	-1	14.509	-4	14.505	69.522465	
	B-93.24	B-93.6	65-05	316-48	9.87	7.195		-6.756	-3	22.251	160.095945	
	B-93.6	B-93.46	99-36	236-24	11.45	-6.336		-9.537	-3	5.952	-37.711872	
	B-93.46	B-93.45	105-59	162-23	5.93	-5.652		1.795	-1	-1.794	10.139688	
			合計		42.53		-1		-11		202.046226	101.02

萱　丸　　地区

画地面積計算書

世界測地系

街区番号	B-93

画地番号	点番号 測点	点番号 視点	夾角	方向角	距離	緯距	補正量	経距	補正量	倍横距	倍面積	面積
B-93-3	B-93.23	B-93.4	88-33	68-05	10.19	3.803	1	9.454	2	9.456	35.970624	
	B-93.4	B-93.5	124-21	12-26	3.00	2.930		0.646	1	19.559	57.307870	
	B-93.5	B-93.24	124-22	316-48	11.44	8.339	1	-7.831	2	12.377	103.224180	
	B-93.24	B-93.47	114-55	251-43	7.41	-2.325	1	-7.036	1	-2.487	5.779788	
	B-93.47	B-93.23	87-49	159-32	13.61	-12.751	1	4.759	2	-4.761	60.702750	
			合計		45.65		4		8		262.985212	131.49

萱　丸　　地区

画地面積計算書

世界測地系

街区番号	B-93

画地番号	点番号 測点	点番号 視点	夾角	方向角	距離	緯距	補正量	経距	補正量	倍横距	倍面積	面積
B-93-4	B-93.22	B-93.3	79-12	59-40	1.12	0.566		0.967		0.967	0.547322	
	B-93.3	B-93.23	188-25	68-05	6.99	2.609		6.485		8.419	21.965171	
	B-93.23	B-93.47	91-27	339-32	13.61	12.751		-4.759	2	10.147	129.384397	
	B-93.47	B-93.45	92-11	251-43	7.87	-2.469		-7.473	1	-2.082	5.140458	
	B-93.45	B-93.22	88-45	160-28	14.28	-13.458	1	4.775	2	-4.777	64.284089	
			合計		43.87		1		5		221.321437	110.66

画地面積（相乗積）計算書

世界測地系

街区番号： B-93

画地番号

	m		m		m		㎡
B-93-5	(8.23	＋	10.26)	×	10.66	＝	197.103400
					倍面積		197.103400
					面　積		98.55

略　図

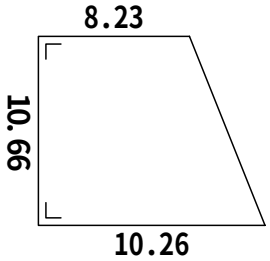

画地番号

	m		m		㎡
B-93-6	7.10	×	9.92	＝	70.432000
				面　積	70.43

略　図

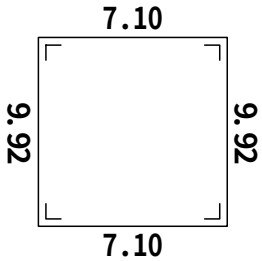

画地番号

	m		m		㎡
B-93-7	13.35	×	9.92	＝	132.432000
				面　積	132.43

略　図

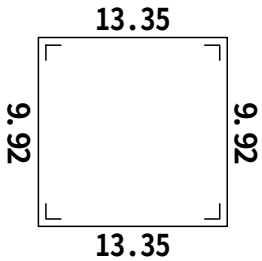

画地番号	ｍ		ｍ		㎡
B-93-8	12.42	×	9.92	＝	123.206400
				面　積	123.20

略　図

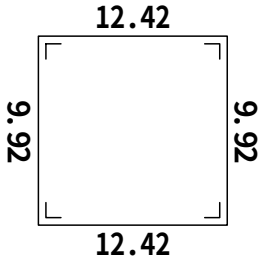

画地番号	ｍ		ｍ		㎡
B-93-9	9.05	×	9.92	＝	89.776000
				面　積	89.77

略　図

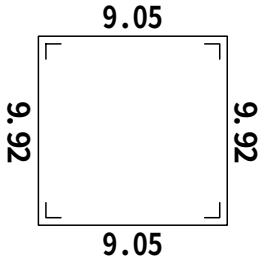

画地番号	ｍ		ｍ		㎡
B-93-10	19.31	×	9.92	＝	191.555200
				面　積	191.55

略　図

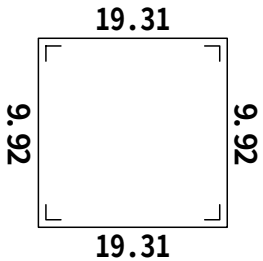

画地番号	ｍ		ｍ		㎡
B-93-11	17.88	×	9.92	＝	177.369600
				面　積	177.36

略　図

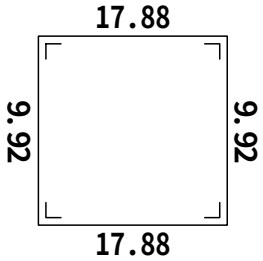

画地番号	ｍ		ｍ		㎡
B-93-12	11.92	×	20.85	＝	248.532000
				面　積	248.53

略　図

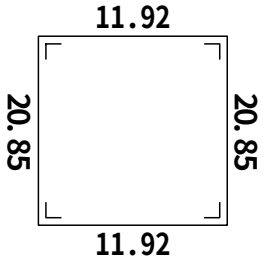

画地番号	ｍ		ｍ		㎡
B-93-13	9.86	×	20.85	＝	205.581000
				面　積	205.58

略　図

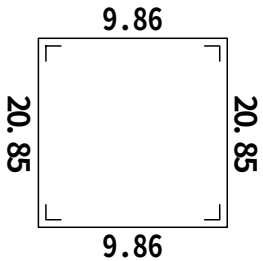

萱　丸　　地区

画地面積計算書

世界測地系

街区番号	B-93

画地番号	点番号 測点	点番号 視点	夾角	方向角	距離	緯距	補正量	経距	補正量	倍横距	倍面積	面積
B-93-14	B-93.1	B-93.2	135-08	104-33	3.00	-0.754	1	2.904		2.904	-2.186712	
	B-93.2	B-93.13	135-07	59-40	7.47	3.773	2	6.447		12.255	46.262625	
	B-93.13	B-93.32	90-00	329-40	11.02	9.511	2	-5.565	1	13.138	124.981794	
	B-93.32	B-93.31	90-00	239-40	9.64	-4.868	2	-8.320		-0.746	3.630036	
	B-93.31	B-93.1	89-45	149-25	8.91	-7.671	2	4.533		-4.533	34.763577	
			合計		40.04		9		1		207.451320	103.72

萱　丸　　地区

画地面積計算書

世界測地系

街区番号	B-93

画地番号	点番号 測点	点番号 視点	夾角	方向角	距離	緯距	補正量	経距	補正量	倍横距	倍面積	面積
B-93-15	B-93.31	B-93.32	90-15	59-40	9.64	4.868	1	8.320	-2	8.318	40.500342	
	B-93.32	B-93.30	90-00	329-40	9.82	8.476	1	-4.959	-2	11.675	98.968975	
	B-93.30	B-93.11	90-00	239-40	7.55	-3.813		-6.516	-2	0.196	-0.747348	
	B-93.11	B-93.12	134-53	194-33	3.00	-2.904		-0.754	-1	-7.077	20.551608	
	B-93.12	B-93.31	134-52	149-25	7.70	-6.629		3.918	-2	-3.916	25.959164	
			合計		37.71		2		-9		185.232741	92.61

画地番号	ｍ		ｍ		㎡
B-93-16	10.06	×	10.93	＝	109.955800
				面　積	109.95

略　図

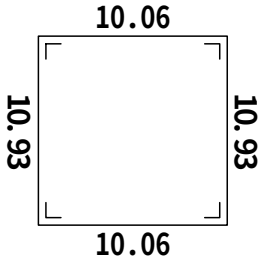

画地番号	ｍ		ｍ		㎡
B-93-17	10.18	×	10.93	＝	111.267400
				面　積	111.26

略　図

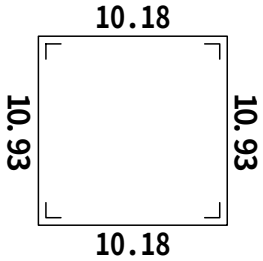

画地番号	ｍ		ｍ		㎡
B-93-18	11.79	×	10.93	＝	128.864700
				面　積	128.86

略　図

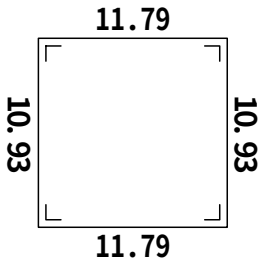

萱　丸　　地区

画地面積計算書

世界測地系

街区番号	B-93

画地番号	点番号 測点	点番号 視点	夾角	方向角	距離	緯距	補正量	経距	補正量	倍横距	倍面積	面積
B-93-19	B-93.37	B-93.42	90-00	59-40	47.12	23.797	-1	40.669	-1	40.668	967.735728	
	B-93.42	B-93.43	90-00	329-40	0.74	0.639		-0.374		80.962	51.734718	
	B-93.43	B-93.10	175-38	325-18	10.22	8.402		-5.818		74.770	628.217540	
	B-93.10	B-93.25	94-22	239-40	46.34	-23.403		-39.996		28.956	-677.657268	
	B-93.25	B-93.37	90-00	149-40	10.93	-9.434		5.520		-5.520	52.075680	
			合計		115.35		-1		-1		1022.106398	511.05

萱　丸　　地区

画地面積計算書

世界測地系

街区番号	B-94

画地番号	点番号 測点	点番号 視点	夾角	方向角	距離	緯距	補正量	経距	補正量	倍横距	倍面積	面積
B-94-1	B-94.19	B-94.13	90-00	59-25	9.92	5.047		8.540	1	8.541	43.106427	
	B-94.13	B-94.5	90-00	329-25	15.22	13.103	1	-7.744	2	9.340	122.391360	
	B-94.5	B-94.6	135-08	284-33	3.00	0.754		-2.904		-1.306	-0.984724	
	B-94.6	B-94.14	135-07	239-40	7.81	-3.944		-6.741	1	-10.950	43.186800	
	B-94.14	B-94.19	89-45	149-25	17.38	-14.962	1	8.843	2	-8.845	132.330045	
			合計		53.33		2		6		340.029908	170.01

画地面積（相乗積）計算書

街区番号： B-94

画地番号

	m		m		㎡
B-94-2	9.92	×	15.38	＝	152.569600
				面　積	152.56

略　図

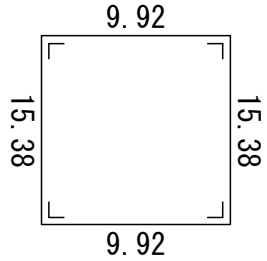

画地番号

	m		m		㎡
B-94-3	43.10	×	24.65	＝	1062.415000
				面　積	1062.41

略　図

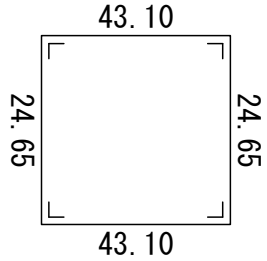

画地番号

	m		m		㎡
B-94-4	21.55	×	11.18	＝	240.929000
				面　積	240.92

略　図

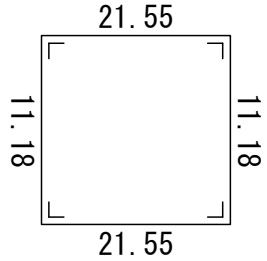

画地面積（相乗積）計算書

街区番号： B-94

画地番号	m		m		㎡
B-94-5	33.17	×	23.83	＝	790.441100
				面　積	790.44

略　図

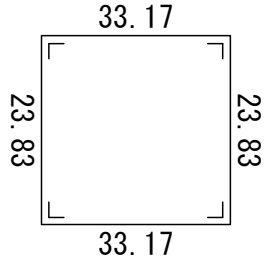

萱　丸　　地区

画地面積計算書

世界測地系

街区番号	B-94

画地番号	点番号 測点	点番号 視点	夾角	方向角	距離	緯距	補正量	経距	補正量	倍横距	倍面積	面積
B-94-6	B-94.15	B-94.20	90-00	59-25	33.17	16.877	-4	28.556	1	28.557	481.842261	
	B-94.20	B-94.14	90-00	329-25	8.93	7.688	-1	-4.544		52.570	404.105590	
	B-94.14	B-94.7	90-15	239-40	31.04	-15.676	-4	-26.791	1	21.236	-332.980480	
	B-94.7	B-94.8	134-53	194-33	3.00	-2.904		-0.754		-6.308	18.318432	
	B-94.8	B-94.15	134-52	149-25	6.94	-5.975	-1	3.531		-3.531	21.101256	
			合計		83.08		-10		2		592.387059	296.19

画地面積（相乗積）計算書

街区番号： B-94

画地番号

	m		m		㎡
B-94-7	21.55	×	11.18	＝	240.929000
				面　積	240.92

略　図

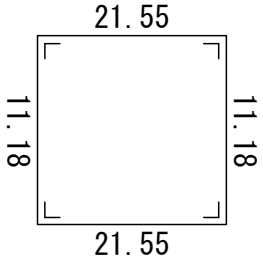

画地番号

	m		m		㎡
B-94-8	21.55	×	11.18	＝	240.929000
				面　積	240.92

略　図

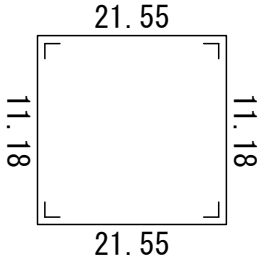

萱　丸　　地区

画地面積計算書

世界測地系

街区番号	B-94

画地番号	点番号 測点	点番号 視点	夾角	方向角	距離	緯距	補正量	経距	補正量	倍横距	倍面積	面積
B-94-9	B-94.21	B-94.3	89-08	58-33	19.44	10.143	3	16.584	1	16.585	168.271410	
	B-94.3	B-94.4	135-26	13-59	3.00	2.911		0.725		33.895	98.668345	
	B-94.4	B-94.22	135-26	329-25	8.74	7.524	2	-4.447		30.173	227.081998	
	B-94.22	B-94.28	90-00	239-25	21.55	-10.964	4	-18.552	1	7.175	-78.638000	
	B-94.28	B-94.21	90-00	149-25	11.18	-9.625	2	5.688		-5.688	54.735624	
			合計		63.91		11		2		470.119377	235.05

萱　丸　　地区

画地面積計算書

世界測地系

街区番号	B-94

画地番号	点番号 測点	点番号 視点	夾角	方向角	距離	緯距	補正量	経距	補正量	倍横距	倍面積	面積
B-94-10	B-94.9	B-94.10	134-34	103-59	5.50	-1.329		5.337		5.337	-7.092873	
	B-94.10	B-94.21	134-34	58-33	17.63	9.199	1	15.040		25.714	236.568800	
	B-94.21	B-94.28	90-52	329-25	11.18	9.625	1	-5.688		35.066	337.545316	
	B-94.28	B-94.27	90-00	239-25	21.55	-10.964	1	-18.552	1	10.827	-118.696401	
	B-94.27	B-94.9	90-00	149-25	7.59	-6.534		3.862		-3.862	25.234308	
			合計		63.45		3		1		473.559150	236.77

画地面積（相乗積）計算書

街区番号： B-94

画地番号

	m		m		㎡
B-94-11	21.55	×	11.18	＝	240.929000
				面　積	240.92

略　図

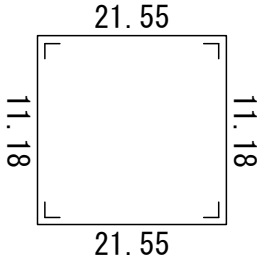

画地番号

	m		m		㎡
B-94-12	21.55	×	11.18	＝	240.929000
				面　積	240.92

略　図

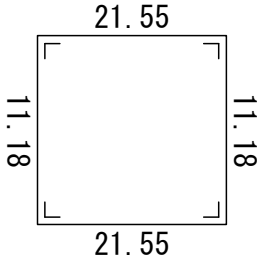

画地番号

	m		m		㎡
B-94-13	21.55	×	11.18	＝	240.929000
				面　積	240.92

略　図

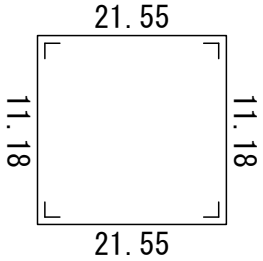

萱　丸　　地区

画地面積計算書

世界測地系

街区番号	B-96

画地番号	点番号 測点	点番号 視点	夾角	方向角	距離	緯距	補正量	経距	補正量	倍横距	倍面積	面積
B-96-1	B-96.1	B-96.2	146-29	149-57	3.00	-2.597		1.502		1.502	-3.900694	
	B-96.2	B-96.12	146-29	116-26	18.50	-8.235	-1	16.566	1	19.571	-161.186756	
	B-96.12	B-96.17	67-03	3-29	26.34	26.291	-1	1.600	1	37.739	992.158310	
	B-96.17	B-96.10	90-00	273-29	16.58	1.007	-1	-16.549	1	22.792	22.928752	
	B-96.10	B-96.11	135-00	228-29	3.00	-1.989		-2.246		3.998	-7.952022	
	B-96.11	B-96.1	134-59	183-28	14.50	-14.473	-1	-0.877	1	0.876	-12.679224	
			合計		81.92		-4		4		829.368366	414.68

画地面積（相乗積）計算書

街区番号： B-96

画地番号	m		m		㎡
B-96-2	13.94	×	20.24	＝	282.145600
				面　積	282.14

略　図

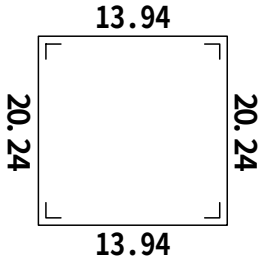

萱　丸　　地区

画地面積計算書

世界測地系

街区番号	B-96

画地番号	点番号 測点	点番号 視点	夾角	方向角	距離	緯距	補正量	経距	補正量	倍横距	倍面積	面積
B-96-3	B-96.19	B-96.26	87-33	93-29	8.24	-0.501	1	8.225	-1	8.224	-4.112000	
	B-96.26	B-96.25	92-27	5-56	19.11	19.008	1	1.975	-3	18.420	350.145780	
	B-96.25	B-96.24	135-00	320-56	1.41	1.095		-0.889		19.503	21.355785	
	B-96.24	B-96.9	135-00	275-56	2.50	0.258		-2.487		16.127	4.160766	
	B-96.9	B-96.16	177-33	273-29	4.73	0.287		-4.721	-1	8.918	2.559466	
	B-96.16	B-96.19	92-27	185-56	20.26	-20.151	2	-2.094	-4	2.098	-42.272602	
			合計		56.25		4		-9		331.837195	165.91

萱　丸　　地区

画地面積計算書

世界測地系

街区番号	B-96

画地番号	点番号 測点	点番号 視点	夾角	方向角	距離	緯距	補正量	経距	補正量	倍横距	倍面積	面積
B-96-4	B-96.14	B-96.5	97-25	103-21	23.35	-5.391	1	22.719	-1	22.718	-122.450020	
	B-96.5	B-96.6	131-17	54-38	3.00	1.736		2.446		47.882	83.123152	
	B-96.6	B-96.7	131-18	5-56	49.37	49.106	1	5.103	-2	55.429	2721.951903	
	B-96.7	B-96.8	135-00	320-56	3.00	2.329		-1.891		58.639	136.570231	
	B-96.8	B-96.15	135-00	275-56	23.28	2.406	1	-23.155	-1	33.592	80.855944	
	B-96.15	B-96.14	90-00	185-56	50.46	-50.190	1	-5.216	-2	5.218	-261.886202	
			合計		152.46		4		-6		2638.165008	1319.08

萱　丸　　地区

画地面積計算書

世界測地系

街区番号	B-96

画地番号	点番号 測点	点番号 視点	夾角	方向角	距離	緯距	補正量	経距	補正量	倍横距	倍面積	面積
B-96-5	B-96.12	B-96.3	112-57	116-26	1.34	-0.597		1.200		1.200	-0.716400	
	B-96.3	B-96.4	200-22	136-48	28.81	-21.002		19.722	-1	22.121	-464.585242	
	B-96.4	B-96.13	146-33	103-21	12.41	-2.865		12.075		53.917	-154.472205	
	B-96.13	B-96.19	82-35	5-56	28.54	28.387		2.950		68.942	1957.056554	
	B-96.19	B-96.18	87-33	273-29	35.64	2.165	1	-35.574	-1	36.317	78.662622	
	B-96.18	B-96.12	90-00	183-29	6.10	-6.089		-0.371		0.371	-2.259019	
			合計		112.84		1		-2		1413.686310	706.84

画地面積（相乗積）計算書

街区番号： B-96

画地番号

	m		m		㎡
B-96-6	11.07	×	20.24	＝	224.056800
				面　積	224.05

略　図

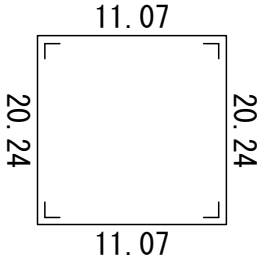

画地番号

	m		m		㎡
B-96-7	9.59	×	20.24	＝	194.101600
				面　積	194.10

略　図

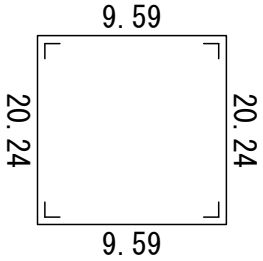

画地番号

		m			m		m		㎡
B-96-8	（	1.04	＋	1.90	）	×	20.24	＝	59.505600
								倍面積	59.505600
								面　積	29.75

略　図

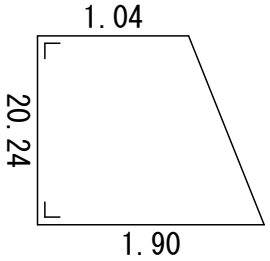

萱　丸　地区

画地面積計算書

世界測地系

街区番号	B-96

画地番号	点番号 測点	点番号 視点	夾角	方向角	距離	緯距	補正量	経距	補正量	倍横距	倍面積	面積
B-96-9	B-96.28	B-96.27	90-00	95-56	11.23	-1.161		11.170	1	11.171	-12.969531	
	B-96.27	B-96.15	90-00	5-56	33.70	33.519		3.484	2	25.828	865.728732	
	B-96.15	B-96.24	90-00	275-56	4.00	0.413		-3.979		25.335	10.463355	
	B-96.24	B-96.25	45-00	140-56	1.41	-1.095		0.889		22.245	-24.358275	
	B-96.25	B-96.26	225-00	185-56	19.11	-19.008		-1.975	1	21.160	-402.209280	
	B-96.26	B-96.19	267-33	273-29	8.24	0.501		-8.225		10.961	5.491461	
	B-96.19	B-96.28	92-27	185-56	13.24	-13.169		-1.369	1	1.368	-18.015192	
			合計		90.93		0		5		424.131270	212.06

画地面積（相乗積）計算書

街区番号： B-96

画地番号								
		m		m		m		㎡
B-96-10	（	15.30	＋	16.76	） ×	11.23	＝	360.033800
						倍面積		360.033800
						面　積		180.01

略　図

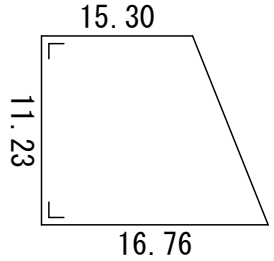

萱　丸　　地区

画地面積計算書

世界測地系

街区番号	B-97

画地番号	点番号 測点	点番号 視点	夾角	方向角	距離	緯距	補正量	経距	補正量	倍横距	倍面積	面積
B-97-1	B-97.1	B-97.2	137-24	136-04	3.00	-2.160		2.081		2.081	-4.494960	
	B-97.2	B-97.22	137-25	93-29	43.06	-2.616	-4	42.980	-4	47.138	-123.501560	
	B-97.22	B-97.26	90-26	3-55	32.53	32.454	-3	2.222	-3	92.333	2996.298183	
	B-97.26	B-97.14	92-14	276-09	6.31	0.676	-1	-6.274	-1	88.277	59.586975	
	B-97.14	B-97.15	179-24	275-33	16.69	1.614	-1	-16.612	-1	65.389	105.472457	
	B-97.15	B-97.16	175-25	270-58	15.15	0.256	-1	-15.148	-1	33.627	8.574885	
	B-97.16	B-97.17	179-28	270-26	8.21	0.062	-1	-8.210	-1	10.267	0.626287	
	B-97.17	B-97.18	133-03	223-29	3.00	-2.177		-2.064		-0.008	0.017416	
	B-97.18	B-97.19	133-03	176-32	10.36	-10.341	-1	0.626	-1	-1.447	14.964874	
	B-97.19	B-97.1	182-08	178-40	17.76	-17.755	-1	0.413	-2	-0.411	7.297716	
			合計		156.07		-13		-14		3064.842273	1532.42

萱　丸　　地区

画地面積計算書

世界測地系

街区番号	B-97

画地番号	点番号 測点	点番号 視点	夾角	方向角	距離	緯距	補正量	経距	補正量	倍横距	倍面積	面積
B-97-2	B-97.22	B-97.3	89-34	93-29	14.92	-0.907	-1	14.892		14.892	-13.521936	
	B-97.3	B-97.25	90-26	3-55	31.84	31.766	-1	2.175		31.959	1015.177635	
	B-97.25	B-97.26	92-14	276-09	14.93	1.599	-1	-14.844		19.290	30.825420	
	B-97.26	B-97.22	87-46	183-55	32.53	-32.454	-1	-2.222	-1	2.223	-72.147465	
			合計		94.22		-4		-1		960.333654	480.16

萱　丸　　地区

画地面積計算書

世界測地系

街区番号	B-97

画地番号	点番号 測点	点番号 視点	夾角	方向角	距離	緯距	補正量	経距	補正量	倍横距	倍面積	面積
B-97-3	B-97.3	B-97.4	92-01	95-56	38.04	-3.932	1	37.836	1	37.837	-148.737247	
	B-97.4	B-97.5	270-00	185-56	58.68	-58.366	1	-6.066	2	69.610	-4062.787650	
	B-97.5	B-97.6	139-25	145-21	3.00	-2.468		1.706		65.252	-161.041936	
	B-97.6	B-97.20	139-25	104-46	43.56	-11.103	1	42.121	1	109.080	-1211.006160	
	B-97.20	B-97.21	130-35	55-21	5.20	2.957		4.278		155.480	459.754360	
	B-97.21	B-97.9	130-35	5-56	96.71	96.192	2	9.997	3	169.758	16329.701052	
	B-97.9	B-97.10	133-13	319-09	3.00	2.269		-1.962		177.796	403.419124	
	B-97.10	B-97.11	133-14	272-23	20.22	0.841		-20.203		155.631	130.885671	
	B-97.11	B-97.12	182-07	274-30	11.91	0.934		-11.873		123.555	115.400370	
	B-97.12	B-97.13	179-28	273-58	35.17	2.433	1	-35.086	1	76.597	186.437098	
	B-97.13	B-97.25	182-11	276-09	18.69	2.002		-18.582		22.930	45.905860	
	B-97.25	B-97.3	87-46	183-55	31.84	-31.766	1	-2.175	1	2.174	-69.057110	
			合計		366.02		7		9		12018.873432	6009.43

萱　丸　　地区

画地面積計算書

世界測地系

街区番号	B-98

画地番号	点番号 測点	点番号 視点	夾角	方向角	距離	緯距	補正量	経距	補正量	倍横距	倍面積	面積
B-98-1	B-98.35	B-98.32	90-00	95-56	29.32	-3.031	4	29.163		29.163	-88.276401	
	B-98.32	B-98.15	66-21	342-17	18.41	17.537	2	-5.602		52.724	924.726236	
	B-98.15	B-98.16	200-23	2-40	9.52	9.510	1	0.443		47.565	452.390715	
	B-98.16	B-98.17	186-12	8-52	9.55	9.436	1	1.472		49.480	466.942760	
	B-98.17	B-98.18	187-05	15-57	9.11	8.759	1	2.503		53.455	468.265800	
	B-98.18	B-98.19	176-08	12-05	22.69	22.187	3	4.750		60.708	1347.110520	
	B-98.19	B-98.20	171-59	4-04	6.83	6.813	1	0.484		65.942	449.328788	
	B-98.20	B-98.21	165-40	349-44	11.87	11.680	1	-2.116		64.310	751.205110	
	B-98.21	B-98.22	135-55	305-39	3.00	1.748		-2.438		59.756	104.453488	
	B-98.22	B-98.23	135-55	261-34	12.35	-1.811	1	-12.216		45.102	-81.634620	
	B-98.23	B-98.33	190-49	272-23	0.19	0.008		-0.190		32.696	0.261568	
	B-98.33	B-98.36	93-33	185-56	8.22	-8.176	1	-0.850		31.656	-258.787800	
	B-98.36	B-98.34	270-00	275-56	7.60	0.786	1	-7.559		23.247	18.295389	
	B-98.34	B-98.35	90-00	185-56	75.88	-75.473	10	-7.844		7.844	-591.931772	
			合計		224.54		27		0		3962.349781	1981.17

萱　丸　　地区

画地面積計算書

世界測地系

街区番号	B-98

画地番号	点番号 測点	点番号 視点	夾角	方向角	距離	緯距	補正量	経距	補正量	倍横距	倍面積	面積
B-98-2	B-98.34	B-98.36	90-00	95-56	7.60	-0.786	-1	7.559	-3	7.556	-5.946572	
	B-98.36	B-98.33	90-00	5-56	8.22	8.176	-1	0.850	-4	15.958	130.456650	
	B-98.33	B-98.37	86-27	272-23	4.09	0.170		-4.086	-2	12.716	2.161720	
	B-98.37	B-98.38	136-46	229-09	5.12	-3.349	-1	-3.873	-2	4.753	-15.922550	
	B-98.38	B-98.34	136-47	185-56	4.23	-4.207	-1	-0.437	-2	0.439	-1.847312	
			合計		29.26		-4		-13		108.901936	54.45

萱　丸　　地区

画地面積計算書

世界測地系

街区番号	B-98

画地番号	点番号 測点	点番号 視点	夾角	方向角	距離	緯距	補正量	経距	補正量	倍横距	倍面積	面積
B-98-3	B-98.50	B-98.49	45-00	50-56	1.41	0.889		1.095		1.095	0.973455	
	B-98.49	B-98.48	225-00	95-56	21.12	-2.183	1	21.007	2	23.199	-50.620218	
	B-98.48	B-98.45	270-00	185-56	10.93	-10.871		-1.130	1	43.079	-468.311809	
	B-98.45	B-98.47	97-34	103-30	17.29	-4.036		16.812	1	58.763	-237.167468	
	B-98.47	B-98.31	105-32	29-02	5.91	5.167		2.868		78.444	405.320148	
	B-98.31	B-98.14	99-59	309-01	12.60	7.932		-9.790	1	71.523	567.320436	
	B-98.14	B-98.32	213-16	342-17	4.25	4.048		-1.293		60.441	244.665168	
	B-98.32	B-98.35	113-39	275-56	29.32	3.031	1	-29.163	2	29.987	90.920584	
	B-98.35	B-98.50	90-00	185-56	4.00	-3.979		-0.413		0.413	-1.643327	
			合計		106.83		2		7		551.456969	275.72

萱　丸　　地区

画地面積計算書

世界測地系

街区番号	B-98

画地番号	点番号 測点	点番号 視点	夾角	方向角	距離	緯距	補正量	経距	補正量	倍横距	倍面積	面積
B-98-4	B-98.28	B-98.29	90-00	119-02	39.92	-19.374	1	34.904	-3	34.901	-676.137073	
	B-98.29	B-98.30	90-00	29-02	29.86	26.108	1	14.492	-3	84.291	2200.753719	
	B-98.30	B-98.11	54-05	263-07	8.33	-0.998		-8.270	-1	90.509	-90.327982	
	B-98.11	B-98.12	194-36	277-43	6.30	0.846		-6.243		75.995	64.291770	
	B-98.12	B-98.13	206-43	304-26	17.69	10.003		-14.590	-2	55.160	551.765480	
	B-98.13	B-98.31	184-35	309-01	9.83	6.188		-7.638	-1	32.929	203.764652	
	B-98.31	B-98.28	80-01	209-02	26.05	-22.776	1	-12.643	-2	12.645	-287.989875	
			合計		137.98		3		-12		1966.120691	983.06

萱　丸　　地区

画地面積計算書

世界測地系

街区番号	B-98

画地番号	点番号 測点	点番号 視点	夾角	方向角	距離	緯距	補正量	経距	補正量	倍横距	倍面積	面積
B-98-5	B-98.29	B-98.39	90-00	119-02	9.05	-4.392		7.913	-1	7.912	-34.749504	
	B-98.39	B-98.40	90-00	29-02	21.63	18.912		10.497	-3	26.318	497.726016	
	B-98.40	B-98.7	75-54	284-56	3.26	0.840		-3.150		33.662	28.276080	
	B-98.7	B-98.8	282-12	27-08	12.80	11.391		5.838	-2	36.348	414.040068	
	B-98.8	B-98.9	58-50	265-58	0.95	-0.067		-0.948		41.236	-2.762812	
	B-98.9	B-98.10	180-23	266-21	1.85	-0.118		-1.846		38.442	-4.536156	
	B-98.10	B-98.30	176-46	263-07	3.83	-0.459		-3.802		32.794	-15.052446	
	B-98.30	B-98.29	125-55	209-02	29.86	-26.108	1	-14.492	-4	14.496	-378.447072	
			合計		83.23		1		-10		504.494174	252.24

萱　丸　　地区

画地面積計算書

世界測地系

街区番号	B-98

画地番号	点番号 測点	点番号 視点	夾角	方向角	距離	緯距	補正量	経距	補正量	倍横距	倍面積	面積
B-98-6	B-98.38	B-98.37	43-13	49-09	5.12	3.349	2	3.873	3	3.876	12.988476	
	B-98.37	B-98.24	43-14	272-23	1.46	0.061	1	-1.459	1	6.294	0.390228	
	B-98.24	B-98.25	136-46	229-09	3.00	-1.962	1	-2.269	2	2.569	-5.037809	
	B-98.25	B-98.38	136-47	185-56	1.46	-1.452		-0.151		0.151	-0.219252	
			合計		11.04		4		6		8.121643	4.06

萱　丸　　地区

画地面積計算書

世界測地系

街区番号	B-98

画地番号	点番号 測点	点番号 視点	夾角	方向角	距離	緯距	補正量	経距	補正量	倍横距	倍面積	面積
B-98-7	B-98.39	B-98.51	90-00	119-02	9.19	-4.460	1	8.035		8.035	-35.828065	
	B-98.51	B-98.54	90-00	29-02	24.50	21.421	2	11.890	2	27.962	599.029926	
	B-98.54	B-98.6	64-22	273-24	2.75	0.163		-2.745		37.109	6.048767	
	B-98.6	B-98.40	191-32	284-56	6.92	1.783		-6.686		27.678	49.349874	
	B-98.40	B-98.39	104-06	209-02	21.63	-18.912	2	-10.497	1	10.496	-198.479360	
			合計		64.99		5		3		420.121142	210.06

萱　丸　　地区

画地面積計算書

世界測地系

街区番号	B-98

画地番号	点番号 測点	点番号 視点	夾角	方向角	距離	緯距	補正量	経距	補正量	倍横距	倍面積	面積
B-98-8	B-98.43	B-98.45	97-34	103-30	22.31	-5.208	2	21.694	1	21.695	-112.944170	
	B-98.45	B-98.48	82-26	5-56	10.93	10.871	1	1.130		44.520	484.021440	
	B-98.48	B-98.49	90-00	275-56	21.12	2.183	2	-21.007	1	24.644	53.847140	
	B-98.49	B-98.50	135-00	230-56	1.41	-0.889		-1.095		2.543	-2.260727	
	B-98.50	B-98.43	135-00	185-56	7.00	-6.962		-0.724		0.724	-5.040488	
			合計		62.77		5		2		417.623195	208.81

萱　丸　　地区

画地面積計算書

世界測地系

街区番号	B-98

画地番号	点番号 測点	点番号 視点	夾角	方向角	距離	緯距	補正量	経距	補正量	倍横距	倍面積	面積
B-98-9	B-98.1	B-98.2	146-33	152-29	3.00	-2.661		1.386		1.386	-3.688146	
	B-98.2	B-98.41	146-33	119-02	11.16	-5.416		9.758		12.530	-67.862480	
	B-98.41	B-98.44	90-00	29-02	14.27	12.477		6.925		29.213	364.490601	
	B-98.44	B-98.43	74-28	283-30	17.67	4.125	-1	-17.182	-1	18.955	78.170420	
	B-98.43	B-98.1	82-26	185-56	8.57	-8.524		-0.886		0.886	-7.552264	
			合計		54.67		-1		-1		363.558131	181.77

画地面積（相乗積）計算書

街区番号： B-98

画地番号

	m		m		m		㎡
B-98-10	（ 14.27	＋	17.45 ）	×	11.46	＝	363.511200
					倍面積		363.511200
					面　積		181.75

略　図

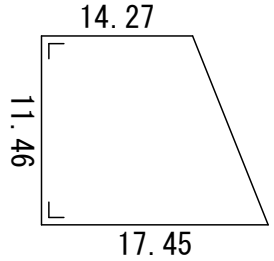

画地番号

	m		m		m		㎡
B-98-11	（ 17.45	＋	20.14 ）	×	9.67	＝	363.495300
					倍面積		363.495300
					面　積		181.74

略　図

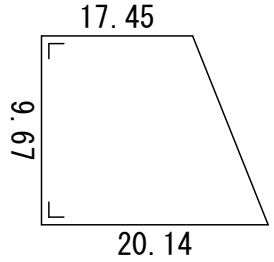

萱　丸　　地区

画地面積計算書

世界測地系

街区番号	B-98

画地番号	点番号 測点	点番号 視点	夾角	方向角	距離	緯距	補正量	経距	補正量	倍横距	倍面積	面積
B-98-12	B-98.51	B-98.52	90-00	119-02	3.00	-1.456		2.623		2.623	-3.819088	
	B-98.52	B-98.55	90-00	29-02	13.84	12.101	1	6.717	-1	11.962	144.764124	
	B-98.55	B-98.53	261-17	110-19	15.68	-5.444	1	14.705	-1	33.382	-181.698226	
	B-98.53	E.1139	90-00	20-19	5.05	4.736		1.753		49.839	236.037504	
	E.1139	B-98.5	180-05	20-24	11.12	10.423	1	3.876	-1	55.467	578.188008	
	B-98.5	B-98.54	73-00	273-24	17.81	1.056	1	-17.779	-1	41.562	43.931034	
	B-98.54	B-98.51	115-38	209-02	24.50	-21.421	1	-11.890	-1	11.891	-254.705220	
			合計		91.00		5		-5		562.698136	281.34

萱　丸　　地区

画地面積計算書

世界測地系

街区番号	B-98

画地番号	点番号 測点	点番号 視点	夾角	方向角	距離	緯距	補正量	経距	補正量	倍横距	倍面積	面積
B-98-13	B-98.52	B-98.26	90-00	119-02	14.20	-6.892	2	12.416	1	12.417	-85.553130	
	B-98.26	B-98.27	129-57	68-59	5.20	1.865	1	4.854		29.688	55.397808	
	B-98.27	E.1140	129-58	18-57	6.94	6.564	1	2.254	1	36.797	241.572305	
	E.1140	B-98.53	181-22	20-19	5.45	5.111	1	1.892	1	40.945	209.310840	
	B-98.53	B-98.55	90-00	290-19	15.68	5.444	2	-14.705	2	28.135	153.223210	
	B-98.55	B-98.52	98-43	209-02	13.84	-12.101	2	-6.717	1	6.716	-81.256884	
			合計		61.31		9		6		492.694149	246.34

面　積　（　座　標　法　）　計　算　書

画地番号 :　B-99-1　　世界測地系

測点名	夾　角	方向角	距　離	[1] X(i)	[2] Y(i)	[3] X(i+1)-X(i-1)	[2]*[3]
B-99.1	77-48-41	104-56-02	4.824	1511.649	21476.941	-10.382	-222973.601462
B-99.2	168-28-26	93-24-28	0.047	1510.405	21481.603	-1.246	-26766.077338
B-99.9	113-42-53	27-07-21	12.106	1510.403	21481.649	10.773	231421.804677
B-99.12	58-50-36	265-57-57	5.560	1521.178	21487.168	10.384	223122.752512
B-99.7	121-09-24	207-07-21	10.267	1520.787	21481.622	-9.529	-204698.376038
合計			32.804			倍面積	106.502351
						面　積	53.25

面　積　（　座　標　法　）　計　算　書

画地番号 :　B-99-2　　世界測地系

測点名	夾　角	方向角	距　離	[1] X(i)	[2] Y(i)	[3] X(i+1)-X(i-1)	[2]*[3]
B-99.9	66-17-07	93-24-28	9.560	1510.403	21481.649	-11.344	-243687.826256
B-99.10	113-42-53	27-07-21	12.768	1509.834	21491.193	10.795	231997.428435
B-99.11	63-40-07	270-47-28	7.991	1521.198	21497.013	11.475	246678.224175
B-99.6	175-10-29	265-57-57	1.860	1521.309	21489.023	-0.020	-429.780460
B-99.12	121-09-24	207-07-21	12.106	1521.178	21487.168	-10.906	-234339.054208
合計			44.285			倍面積	218.991686
						面　積	109.49

面　積　（　座　標　法　）　計　算　書

画地番号 :　B-99-3　　世界測地系

測点名	夾　角	方向角	距　離	[1] X(i)	[2] Y(i)	[3] X(i+1)-X(i-1)	[2]*[3]
B-99.10	66-17-07	93-24-28	12.489	1509.834	21491.193	-12.106	-260172.382458
B-99.3	133-04-53	46-29-21	6.513	1509.092	21503.660	3.742	80466.695720
E.1137	179-55-42	46-25-03	5.031	1513.576	21508.383	7.952	171034.661616
B-99.43	115-13-39	341-38-42	3.001	1517.044	21512.027	6.316	135869.962532
B-99.44	115-13-34	276-52-16	10.494	1519.892	21511.082	4.104	88281.480528
B-99.5	173-55-12	270-47-28	3.650	1521.148	21500.663	1.306	28079.865878
B-99.11	116-19-53	207-07-21	12.768	1521.198	21497.013	-11.314	-243217.205082
合計			53.946			倍面積	343.078734
						面　積	171.53

面　積　（　座　標　法　）　計　算　書

画地番号 :　B-99-4　　世界測地系

測点名	夾　角	方向角	距　離	[1] X(i)	[2] Y(i)	[3] X(i+1)-X(i-1)	[2]*[3]
B-99.43	64-46-21	46-25-03	3.521	1517.044	21512.027	-0.421	-9056.563367
B-99.4	50-27-19	276-52-22	3.521	1519.471	21514.577	2.848	61273.515296
B-99.44	64-46-20	161-38-42	3.001	1519.892	21511.082	-2.427	-52207.396014
合計			10.043			倍面積	9.555915
						面　積	4.77

萱　丸　　地区

画地面積計算書

世界測地系

街区番号	B-100

画地番号	点番号 測点	点番号 視点	夾角	方向角	距離	緯距	補正量	経距	補正量	倍横距	倍面積	面積
B-100-1	B-100.1	B-100.2	134-17	137-13	3.00	-2.202		2.038		2.038	-4.487676	
	B-100.2	B-100.3	134-17	91-30	0.30	-0.008		0.300		4.376	-0.035008	
	B-100.3	B-100.4	181-44	93-14	5.05	-0.285		5.042	1	9.719	-2.769915	
	B-100.4	B-100.5	181-44	94-58	5.05	-0.437		5.031	1	19.794	-8.649978	
	B-100.5	B-100.30	181-44	96-42	4.33	-0.505		4.300		29.126	-14.708630	
	B-100.30	B-100.39	90-00	6-42	40.17	39.896	-1	4.687	4	38.117	1520.677715	
	B-100.39	B-100.28	96-39	283-21	17.50	4.041		-17.027	2	25.783	104.189103	
	B-100.28	B-100.29	129-47	233-08	3.00	-1.800		-2.400		6.358	-11.444400	
	B-100.29	B-100.1	129-48	182-56	38.75	-38.699		-1.983	4	1.979	-76.585321	
			合計		117.15		-1		12		1506.185890	753.09

萱　丸　　地区

画地面積計算書

世界測地系

街区番号	B-100

画地番号	点番号 測点	点番号 視点	夾角	方向角	距離	緯距	補正量	経距	補正量	倍横距	倍面積	面積
B-100-2	B-100.30	B-100.6	90-00	96-42	0.72	-0.084		0.715		0.715	-0.060060	
	B-100.6	B-100.7	181-44	98-26	5.05	-0.741		4.995	1	6.426	-4.761666	
	B-100.7	B-100.8	181-44	100-10	5.05	-0.891		4.971	1	16.394	-14.607054	
	B-100.8	B-100.9	181-44	101-54	5.05	-1.041		4.941	1	26.308	-27.386628	
	B-100.9	B-100.31	181-44	103-38	2.16	-0.509		2.099		33.349	-16.974641	
	B-100.31	B-100.38	90-00	13-38	38.66	37.571	-3	9.112	5	44.565	1674.217920	
	B-100.38	B-100.27	91-08	284-46	13.37	3.408	-1	-12.928	2	40.756	138.855692	
	B-100.27	B-100.39	178-35	283-21	9.49	2.191	-1	-9.234	1	18.597	40.727430	
	B-100.39	B-100.30	83-21	186-42	40.17	-39.896	-3	-4.687	5	4.682	-186.807118	
			合計		119.72		-8		16		1603.203875	801.60

画地面積（相乗積）計算書

世界測地系

街区番号： B-100

画地番号								
		m		m		m		㎡
B-100-3	(	10.92	＋	11.30	) ×	19.50	＝	433.290000
						倍面積		433.290000
						面　積		216.64

略　図

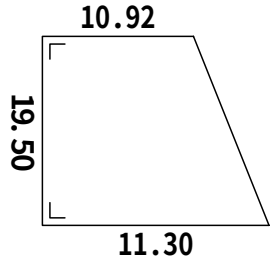

萱　丸　　地区

画地面積計算書

世界測地系

街区番号	B-100

画地番号	点番号 測点	点番号 視点	夾角	方向角	距離	緯距	補正量	経距	補正量	倍横距	倍面積	面積
B-100-4	B-100.41	B-100.44	90-00	104-46	1.20	-0.306		1.160		1.160	-0.354960	
	B-100.44	B-100.59	182-45	107-31	12.68	-3.816		12.092		14.412	-54.996192	
	B-100.59	B-100.58	92-07	19-38	20.18	19.007		6.780	1	33.285	632.647995	
	B-100.58	B-100.37	85-08	284-46	15.58	3.971		-15.065	1	25.002	99.282942	
	B-100.37	B-100.41	90-00	194-46	19.50	-18.856		-4.970	1	4.969	-93.695464	
			合計		69.14		0		3		582.884321	291.44

萱　丸　　地区

画地面積計算書

世界測地系

街区番号	B-100

画地番号	点番号 測点	点番号 視点	夾角	方向角	距離	緯距	補正量	経距	補正量	倍横距	倍面積	面積
B-100-5	B-100.60	B-100.61	96-12	120-20	11.68	-5.899		10.081		10.081	-59.467819	
	B-100.61	B-100.57	88-36	28-56	21.24	18.589	-1	10.276	1	30.439	565.800132	
	B-100.57	B-100.26	90-06	299-02	13.44	6.523	-1	-11.751		28.965	188.909730	
	B-100.26	B-100.60	85-06	204-08	21.05	-19.210	-1	-8.607		8.607	-165.349077	
			合計		67.41		-3		1		529.892966	264.94

萱　丸　　地区

画地面積計算書

世界測地系

街区番号	B-100

画地番号	点番号 測点	点番号 視点	夾角	方向角	距離	緯距	補正量	経距	補正量	倍横距	倍面積	面積
B-100-6	B-100.33	B-100.34	90-00	122-43	14.56	-7.869		12.250		12.250	-96.395250	
	B-100.34	B-100.42	90-00	32-43	23.36	19.654	1	12.626		37.126	729.711530	
	B-100.42	B-100.35	269-58	122-41	22.31	-12.047	1	18.778		68.530	-825.512380	
	B-100.35	E.1144	75-58	18-39	2.87	2.719		0.918		88.226	239.886494	
	E.1144	E.1143	182-59	21-38	18.42	17.123		6.791		95.935	1642.695005	
	E.1143	B-100.24	178-00	19-38	1.73	1.629		0.581		103.307	168.287103	
	B-100.24	B-100.25	139-42	339-20	3.00	2.807		-1.059		102.829	288.641003	
	B-100.25	B-100.36	139-42	299-02	29.89	14.506	1	-26.134	-1	75.635	1097.236945	
	B-100.36	B-100.33	93-41	212-43	45.79	-38.526	1	-24.749	-1	24.750	-953.493750	
			合計		161.93		4		-2		2291.056700	1145.52

萱　丸　　地区

画地面積計算書

世界測地系

街区番号	B-100

画地番号	点番号 測点	点番号 視点	夾角	方向角	距離	緯距	補正量	経距	補正量	倍横距	倍面積	面積
B-100-7	B-100.34	B-100.22	90-00	122-43	22.72	-12.280	1	19.116	1	19.117	-234.737643	
	B-100.22	B-100.23	135-00	77-43	3.00	0.638		2.931		41.165	26.263270	
	B-100.23	E.1145	135-00	32-43	11.13	9.364		6.016	1	50.113	469.258132	
	E.1145	B-100.35	165-56	18-39	10.43	9.882		3.335	1	59.466	587.643012	
	B-100.35	B-100.42	104-02	302-41	22.31	12.047	1	-18.778	1	44.025	530.413200	
	B-100.42	B-100.34	90-02	212-43	23.36	-19.654	1	-12.626	2	12.624	-248.099472	
			合計		92.95		3		6		1130.740499	565.37

萱　丸　　地区

画地面積計算書

世界測地系

街区番号	B-100

画地番号	点番号 測点	点番号 視点	夾角	方向角	距離	緯距	補正量	経距	補正量	倍横距	倍面積	面積
B-100-8	B-100.31	B-100.10	90-00	103-38	2.89	-0.681		2.809	1	2.810	-1.913610	
	B-100.10	B-100.11	181-44	105-22	5.05	-1.338	-1	4.869	1	10.490	-14.046110	
	B-100.11	B-100.43	181-44	107-06	4.17	-1.226	-1	3.986	1	19.347	-23.738769	
	B-100.43	B-100.44	86-32	13-38	19.32	18.776	-3	4.554	5	27.893	523.635289	
	B-100.44	B-100.40	91-08	284-46	12.12	3.089	-2	-11.720	3	20.735	64.008945	
	B-100.40	B-100.31	88-52	193-38	19.15	-18.610	-3	-4.514	5	4.509	-83.926017	
			合計		62.70		-10		16		464.019728	232.00

萱　丸　　地区

画地面積計算書

世界測地系

街区番号	B-100

画地番号	点番号 測点	点番号 視点	夾角	方向角	距離	緯距	補正量	経距	補正量	倍横距	倍面積	面積
B-100-9	B-100.59	B-100.60	87-53	107-31	13.88	-4.178	1	13.236		13.236	-55.286772	
	B-100.60	B-100.26	96-37	24-08	21.05	19.210	1	8.607	1	35.080	673.921880	
	B-100.26	B-100.58	80-38	284-46	15.58	3.971	1	-15.065		28.623	113.690556	
	B-100.58	B-100.59	94-52	199-38	20.18	-19.007	1	-6.780	1	6.779	-128.841674	
			合計		70.69		4		2		603.483990	301.74

萱　丸　　地区

画地面積計算書

世界測地系

街区番号	B-100

画地番号	点番号 測点	点番号 視点	夾角	方向角	距離	緯距	補正量	経距	補正量	倍横距	倍面積	面積
B-100-10	B-100.45	B-100.15	93-45	112-19	5.02	-1.906		4.644		4.644	-8.851464	
	B-100.15	B-100.16	181-44	114-03	5.05	-2.058		4.612		13.900	-28.606200	
	B-100.16	B-100.32	181-44	115-47	1.81	-0.787		1.630		20.142	-15.851754	
	B-100.32	B-100.60	88-21	24-08	21.05	19.210		8.607	1	30.380	583.599800	
	B-100.60	B-100.59	83-23	287-31	13.88	4.178		-13.236	1	25.753	107.596034	
	B-100.59	B-100.45	91-03	198-34	19.66	-18.637		-6.260	1	6.259	-116.648983	
			合計		66.47		0		3		521.237433	260.61

萱　丸　　地区

画地面積計算書

世界測地系

街区番号	B-100

画地番号	点番号 測点	点番号 視点	夾角	方向角	距離	緯距	補正量	経距	補正量	倍横距	倍面積	面積
B-100-11	B-100.43	B-100.12	93-28	107-06	0.87	-0.256		0.832		0.832	-0.212992	
	B-100.12	B-100.13	181-44	108-50	5.05	-1.630		4.780	1	6.445	-10.505350	
	B-100.13	B-100.14	181-44	110-34	5.05	-1.774		4.728	1	15.955	-28.304170	
	B-100.14	B-100.45	181-45	112-19	0.03	-0.011		0.028		20.712	-0.227832	
	B-100.45	B-100.59	86-15	18-34	19.66	18.637	-2	6.260	6	27.006	503.256810	
	B-100.59	B-100.44	88-57	287-31	12.68	3.816	-2	-12.092	4	21.184	80.795776	
	B-100.44	B-100.43	86-07	193-38	19.32	-18.776	-2	-4.554	6	4.548	-85.402344	
			合計		62.66		-6		18		459.399898	229.69

萱　丸　　地区

画地面積計算書

世界測地系

街区番号	B-100

画地番号	点番号 測点	点番号 視点	夾角	方向角	距離	緯距	補正量	経距	補正量	倍横距	倍面積	面積
B-100-12	B-100.61	B-100.62	91-24	120-20	11.68	-5.899	-1	10.081		10.081	-59.477900	
	B-100.62	B-100.56	88-39	28-59	21.51	18.816	-2	10.423	1	30.586	575.445004	
	B-100.56	B-100.57	90-03	299-02	11.70	5.678	-1	-10.230		30.780	174.738060	
	B-100.57	B-100.61	89-54	208-56	21.24	-18.589	-2	-10.276	1	10.275	-191.022525	
			合計		66.13		-6		2		499.682639	249.84

萱　丸　　地区

画地面積計算書

世界測地系

街区番号	B-100

画地番号	点番号 測点	点番号 視点	夾角	方向角	距離	緯距	補正量	経距	補正量	倍横距	倍面積	面積
B-100-13	B-100.62	B-100.63	91-21	120-20	11.68	-5.899		10.081	-1	10.080	-59.461920	
	B-100.63	B-100.55	88-43	29-03	21.78	19.040	-1	10.576	-1	30.735	585.163665	
	B-100.55	B-100.56	89-59	299-02	11.70	5.678	-1	-10.230	-1	31.079	176.435483	
	B-100.56	B-100.62	89-57	208-59	21.51	-18.816	-1	-10.423	-1	10.424	-196.148408	
			合計		66.67		-3		-4		505.988820	252.99

萱　丸　　地区

画地面積計算書

世界測地系

街区番号	B-100

画地番号	点番号 測点	点番号 視点	夾角	方向角	距離	緯距	補正量	経距	補正量	倍横距	倍面積	面積
B-100-14	B-100.63	B-100.64	91-17	120-20	11.68	-5.899		10.081	1	10.082	-59.473718	
	B-100.64	B-100.54	88-46	29-06	22.04	19.258	1	10.719	2	30.885	594.814215	
	B-100.54	B-100.55	89-56	299-02	11.70	5.678	1	-10.230	1	31.377	178.189983	
	B-100.55	B-100.63	90-01	209-03	21.78	-19.040	1	-10.576	2	10.574	-201.318386	
			合計		67.20		3		6		512.212094	256.10

萱　丸　　地区

画地面積計算書

世界測地系

街区番号	B-100

画地番号	点番号 測点	点番号 視点	夾角	方向角	距離	緯距	補正量	経距	補正量	倍横距	倍面積	面積
B-100-15	B-100.64	B-100.65	91-14	120-20	11.68	-5.899		10.081		10.081	-59.467819	
	B-100.65	B-100.53	88-50	29-10	22.31	19.481	-1	10.873	-2	31.033	604.522840	
	B-100.53	B-100.54	89-52	299-02	11.70	5.678		-10.230	-1	31.673	179.839294	
	B-100.54	B-100.64	90-04	209-06	22.04	-19.258	-1	-10.719	-2	10.721	-206.475739	
			合計		67.73		-2		-5		518.418576	259.20

萱　丸　　地区

画地面積計算書

世界測地系

街区番号	B-100

画地番号	点番号 測点	点番号 視点	夾角	方向角	距離	緯距	補正量	経距	補正量	倍横距	倍面積	面積
B-100-16	B-100.65	B-100.66	91-10	120-20	11.68	-5.899		10.081		10.081	-59.467819	
	B-100.66	B-100.52	88-53	29-13	22.58	19.707	-2	11.022		31.184	614.480720	
	B-100.52	B-100.53	89-49	299-02	11.70	5.678	-1	-10.230		31.976	181.527752	
	B-100.53	B-100.65	90-08	209-10	22.31	-19.481	-2	-10.873		10.873	-211.838659	
			合計		68.27		-5		0		524.701994	262.35

萱　丸　　地区

画地面積計算書

世界測地系

街区番号	B-100

画地番号	点番号 測点	点番号 視点	夾角	方向角	距離	緯距	補正量	経距	補正量	倍横距	倍面積	面積
B-100-17	B-100.66	B-100.67	91-07	120-20	11.68	-5.899		10.081		10.081	-59.467819	
	B-100.67	B-100.36	92-23	32-43	22.89	19.259	-1	12.372	2	32.536	626.578288	
	B-100.36	B-100.52	86-19	299-02	13.08	6.348		-11.436	1	33.475	212.499300	
	B-100.52	B-100.66	90-11	209-13	22.58	-19.707		-11.022	2	11.020	-217.171140	
			合計		70.23		-1		5		562.438629	281.21

萱　丸　　地区

画地面積計算書

世界測地系

街区番号	B-100

画地番号	点番号 測点	点番号 視点	夾角	方向角	距離	緯距	補正量	経距	補正量	倍横距	倍面積	面積
B-100-18	B-100.51	B-100.33	91-09	122-43	11.23	-6.070	1	9.448	-1	9.447	-57.333843	
	B-100.33	B-100.67	90-00	32-43	22.89	19.259	2	12.372	-3	31.263	602.156643	
	B-100.67	B-100.66	87-37	300-20	11.68	5.899	1	-10.081	-1	33.550	197.945000	
	B-100.66	B-100.51	91-14	211-34	22.41	-19.094	2	-11.731	-3	11.734	-224.025528	
			合計		68.21		6		-8		518.742272	259.37

萱　丸　　地区

画地面積計算書

世界測地系

街区番号	B-100

画地番号	点番号 測点	点番号 視点	夾角	方向角	距離	緯距	補正量	経距	補正量	倍横距	倍面積	面積
B-100-19	B-100.50	B-100.51	92-18	122-43	11.24	-6.075		9.457		9.457	-57.451275	
	B-100.51	B-100.66	88-51	31-34	22.41	19.094	1	11.731	1	30.646	585.185370	
	B-100.66	B-100.65	88-46	300-20	11.68	5.899		-10.081		32.297	190.520003	
	B-100.65	B-100.50	90-05	210-25	21.94	-18.920	1	-11.108		11.108	-210.152252	
			合計		67.27		2		1		508.101846	254.05

萱　丸　　地区

画地面積計算書

世界測地系

街区番号	B-100

画地番号	点番号 測点	点番号 視点	夾角	方向角	距離	緯距	補正量	経距	補正量	倍横距	倍面積	面積
B-100-20	B-100.49	B-100.50	93-30	122-43	11.25	-6.080	1	9.465	-1	9.464	-57.531656	
	B-100.50	B-100.65	87-42	30-25	21.94	18.920	3	11.108	-3	30.033	568.314459	
	B-100.65	B-100.64	89-55	300-20	11.68	5.899	1	-10.081	-1	31.056	183.230400	
	B-100.64	B-100.49	88-53	209-13	21.48	-18.747	3	-10.485	-2	10.487	-196.568328	
			合計		66.35		8		-7		497.444875	248.72

萱　丸　　地区

画地面積計算書

世界測地系

街区番号	B-100

画地番号	点番号 測点	点番号 視点	夾角	方向角	距離	緯距	補正量	経距	補正量	倍横距	倍面積	面積
B-100-21	B-100.48	B-100.49	94-44	122-43	11.25	-6.080		9.465		9.465	-57.547200	
	B-100.49	B-100.64	86-30	29-13	21.48	18.747	2	10.485	-1	29.414	551.483086	
	B-100.64	B-100.63	91-07	300-20	11.68	5.899	1	-10.081		29.817	175.920300	
	B-100.63	B-100.48	87-39	207-59	21.03	-18.571	2	-9.868		9.868	-183.238892	
			合計		65.44		5		-1		486.617294	243.30

萱　丸　　地区

画地面積計算書

世界測地系

街区番号	B-100

画地番号	点番号 測点	点番号 視点	夾角	方向角	距離	緯距	補正量	経距	補正量	倍横距	倍面積	面積
B-100-22	B-100.47	B-100.48	96-00	122-43	11.26	-6.086	1	9.474	-1	9.473	-57.643205	
	B-100.48	B-100.63	85-16	27-59	21.03	18.571	3	9.868	-1	28.813	535.172662	
	B-100.63	B-100.62	92-21	300-20	11.68	5.899	1	-10.081	-1	28.598	168.728200	
	B-100.62	B-100.47	86-23	206-43	20.59	-18.392	3	-9.257	-1	9.258	-170.245362	
		合計			64.56		8		-4		476.012295	238.00

萱　丸　　地区

画地面積計算書

世界測地系

街区番号	B-100

画地番号	点番号 測点	点番号 視点	夾角	方向角	距離	緯距	補正量	経距	補正量	倍横距	倍面積	面積
B-100-23	B-100.46	B-100.19	93-22	119-15	2.34	-1.143		2.042		2.042	-2.334006	
	B-100.19	B-100.20	181-44	120-59	5.05	-2.600		4.329		8.413	-21.873800	
	B-100.20	B-100.21	181-43	122-42	2.52	-1.361		2.121		14.863	-20.228543	
	B-100.21	B-100.47	180-01	122-43	1.48	-0.800		1.245		18.229	-14.583200	
	B-100.47	B-100.62	84-00	26-43	20.59	18.392	-2	9.257	2	28.733	528.399870	
	B-100.62	B-100.61	93-37	300-20	11.68	5.899	-2	-10.081	2	27.913	164.602961	
	B-100.61	B-100.46	85-33	205-53	20.43	-18.381	-2	-8.919	2	8.917	-163.921211	
			合計		64.09		-6		6		470.062071	235.03

萱　丸　　地区

画地面積計算書

世界測地系

街区番号	B-100

画地番号	点番号 測点	点番号 視点	夾角	方向角	距離	緯距	補正量	経距	補正量	倍横距	倍面積	面積
B-100-24	B-100.32	B-100.17	91-39	115-47	3.24	-1.409		2.917		2.917	-4.110053	
	B-100.17	B-100.18	181-44	117-31	5.05	-2.333		4.479	1	10.314	-24.062562	
	B-100.18	B-100.46	181-44	119-15	2.71	-1.324		2.364		17.158	-22.717192	
	B-100.46	B-100.61	86-38	25-53	20.43	18.381	-1	8.919	3	28.444	522.800720	
	B-100.61	B-100.60	94-27	300-20	11.68	5.899	-1	-10.081	2	27.287	160.938726	
	B-100.60	B-100.32	83-48	204-08	21.05	-19.210	-2	-8.607	3	8.604	-165.300048	
			合計		64.16		-4		9		467.549591	233.77

萱　丸　　地区

画地面積計算書

世界測地系

街区番号	B-101

画地番号	点番号 測点	点番号 視点	夾角	方向角	距離	緯距	補正量	経距	補正量	倍横距	倍面積	面積
B-101-1	B-101.60	B-101.61	90-00	92-56	6.88	-0.352	-1	6.871	-1	6.870	-2.425110	
	B-101.61	B-101.59	90-00	2-56	6.63	6.621	-1	0.339	-1	14.078	93.196360	
	B-101.59	B-101.42	90-18	273-14	4.37	0.246	-1	-4.363	-1	10.052	2.462740	
	B-101.42	B-101.43	178-16	271-30	0.41	0.011		-0.410		5.278	0.058058	
	B-101.43	B-101.44	135-43	227-13	3.00	-2.038		-2.202	-1	2.665	-5.431270	
	B-101.44	B-101.60	135-43	182-56	4.49	-4.484	-1	-0.230	-1	0.231	-1.036035	
			合計		25.78		-4		-5		86.824743	43.41

萱　丸　　地区

画地面積計算書

世界測地系

街区番号	B-101

画地番号	点番号 測点	点番号 視点	夾角	方向角	距離	緯距	補正量	経距	補正量	倍横距	倍面積	面積
B-101-2	B-101.45	B-101.46	135-18	138-14	5.50	-4.102		3.664	1	3.665	-15.033830	
	B-101.46	B-101.4	135-19	93-33	3.86	-0.239		3.853		11.183	-2.672737	
	B-101.4	B-101.5	181-56	95-29	4.44	-0.424		4.420	1	19.457	-8.249768	
	B-101.5	B-101.6	181-57	97-26	4.44	-0.574		4.403		28.281	-16.233294	
	B-101.6	B-101.49	181-57	99-23	1.59	-0.259		1.569		34.253	-8.871527	
	B-101.49	B-101.58	90-00	9-23	29.99	29.589	-1	4.890	5	40.717	1204.734596	
	B-101.58	B-101.39	89-03	278-26	4.47	0.656		-4.422	1	41.191	27.021296	
	B-101.39	B-101.40	178-16	276-42	4.87	0.568		-4.837	1	31.934	18.138512	
	B-101.40	B-101.41	178-16	274-58	4.87	0.422		-4.852	1	22.247	9.388234	
	B-101.41	B-101.59	178-16	273-14	0.50	0.028		-0.499		16.897	0.473116	
	B-101.59	B-101.61	89-42	182-56	6.63	-6.621		-0.339	1	16.060	-106.333260	
	B-101.61	B-101.60	270-00	272-56	6.88	0.352		-6.871	1	8.852	3.115904	
	B-101.60	B-101.45	90-00	182-56	19.42	-19.395		-0.994	3	0.991	-19.220445	
			合計		97.46		-1		15		1086.256797	543.12

萱　丸　　地区

画地面積計算書

世界測地系

街区番号	B-101

画地番号	点番号 測点	点番号 視点	夾角	方向角	距離	緯距	補正量	経距	補正量	倍横距	倍面積	面積
B-101-3	B-101.83	B-101.82	93-37	103-00	19.49	-4.384	1	18.990	-3	18.987	-83.220021	
	B-101.82	B-101.57	94-09	17-09	13.99	13.368	1	4.125	-2	42.097	562.794793	
	B-101.57	B-101.34	89-57	287-06	1.51	0.444		-1.443		44.777	19.880988	
	B-101.34	B-101.35	178-16	285-22	4.87	1.291		-4.696	-1	38.637	49.880367	
	B-101.35	B-101.36	178-16	283-38	4.87	1.148		-4.733	-1	29.206	33.528488	
	B-101.36	B-101.37	178-16	281-54	4.87	1.004		-4.765		19.707	19.785828	
	B-101.37	B-101.38	178-16	280-10	4.87	0.860		-4.794		10.148	8.727280	
	B-101.38	B-101.58	178-16	278-26	0.40	0.059		-0.396		4.958	0.292522	
	B-101.58	B-101.83	90-57	189-23	13.98	-13.793	1	-2.279	-2	2.281	-31.459552	
			合計		68.85		3		-9		580.210693	290.10

萱　丸　　地区

画地面積計算書

世界測地系

街区番号	B-101

画地番号	点番号 測点	点番号 視点	夾角	方向角	距離	緯距	補正量	経距	補正量	倍横距	倍面積	面積
B-101-4	B-101.50	B-101.11	90-00	107-09	3.29	-0.970		3.144		3.144	-3.049680	
	B-101.11	B-101.12	181-57	109-06	4.44	-1.453		4.196		10.484	-15.233252	
	B-101.12	B-101.13	181-57	111-03	4.44	-1.595		4.144		18.824	-30.024280	
	B-101.13	B-101.14	181-57	113-00	4.44	-1.735		4.087		27.055	-46.940425	
	B-101.14	B-101.15	181-56	114-56	4.44	-1.872		4.026		35.168	-65.834496	
	B-101.15	B-101.51	181-57	116-53	1.02	-0.461		0.910		40.104	-18.487944	
	B-101.51	B-101.56	90-00	26-53	29.99	26.749	-3	13.561	4	54.579	1459.769934	
	B-101.56	B-101.29	88-54	295-47	4.34	1.888		-3.908		64.236	121.277568	
	B-101.29	B-101.30	178-16	294-03	4.87	1.985	-1	-4.447	1	55.882	110.869888	
	B-101.30	B-101.31	178-16	292-19	4.87	1.849	-1	-4.505	1	46.932	86.730336	
	B-101.31	B-101.32	178-15	290-34	4.87	1.711	-1	-4.560	1	37.869	64.755990	
	B-101.32	B-101.33	178-16	288-50	4.87	1.572		-4.609	1	28.702	45.119544	
	B-101.33	B-101.57	178-16	287-06	3.36	0.988		-3.211		20.883	20.632404	
	B-101.57	B-101.50	90-03	197-09	29.98	-28.647	-3	-8.840	4	8.836	-253.151400	
			合計		109.22		-9		12		1476.434187	738.21

萱　丸　　地区

画地面積計算書

世界測地系

街区番号	B-101

画地番号	点番号 測点	点番号 視点	夾角	方向角	距離	緯距	補正量	経距	補正量	倍横距	倍面積	面積
B-101-5	B-101.75	B-101.81	94-23	121-16	16.04	-8.325	3	13.710	-4	13.706	-114.061332	
	B-101.81	B-101.80	91-27	32-43	17.21	14.480	4	9.302	-5	36.709	531.693156	
	B-101.80	B-101.24	90-00	302-43	0.18	0.097		-0.151		45.855	4.447935	
	B-101.24	B-101.25	179-34	302-17	2.43	1.298		-2.054	-1	43.649	56.656402	
	B-101.25	B-101.26	178-42	300-59	4.87	2.507	1	-4.175	-1	37.418	93.844344	
	B-101.26	B-101.27	178-16	299-15	4.87	2.380	1	-4.249	-1	28.992	69.029952	
	B-101.27	B-101.28	178-16	297-31	4.87	2.250	1	-4.319	-1	20.422	45.969922	
	B-101.28	B-101.56	178-16	295-47	0.53	0.231		-0.477		15.625	3.609375	
	B-101.56	B-101.75	91-06	206-53	16.74	-14.931	3	-7.569	-5	7.574	-113.064672	
			合計		67.74		13		-18		578.125082	289.06

画地面積（相乗積）計算書

世界測地系

街区番号： B-101

画地番号	m		m		㎡
B-101-6	53.47	×	30.00	＝	1604.100000
				面　積	1604.10

略　図

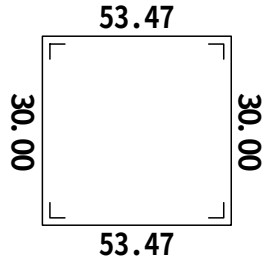

画地面積（相乗積）計算書

街区番号： B-101

画地番号	m		m		㎡
B-101-7	13.05	×	15.00	＝	195.750000
				面　積	195.75

略　図

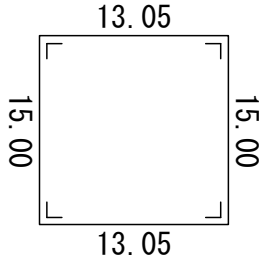

萱　丸　　地区

画地面積計算書

世界測地系

街区番号	B-101

画地番号	点番号 測点	点番号 視点	夾角	方向角	距離	緯距	補正量	経距	補正量	倍横距	倍面積	面積
B-101-8	B-101.71	B-101.67	90-00	122-43	13.39	-7.237		11.266		11.266	-81.532042	
	B-101.67	B-101.47	90-00	32-43	11.30	9.507		6.107		28.639	272.270973	
	B-101.47	B-101.48	135-00	347-43	5.50	5.374		-1.170		33.576	180.437424	
	B-101.48	B-101.68	135-00	302-43	9.50	5.135		-7.993		24.413	125.360755	
	B-101.68	B-101.71	90-00	212-43	15.19	-12.780	1	-8.210		8.210	-104.915590	
			合計		54.88		1		0		391.621520	195.81

萱　丸　　地区

画地面積計算書

世界測地系

街区番号	B-101

画地番号	点番号 測点	点番号 視点	夾角	方向角	距離	緯距	補正量	経距	補正量	倍横距	倍面積	面積
B-101-9	B-101.66	B-101.20	90-00	122-43	11.27	-6.091		9.482		9.482	-57.754862	
	B-101.20	B-101.21	135-00	77-43	3.00	0.638		2.931		21.895	13.969010	
	B-101.21	B-101.67	135-00	32-43	12.69	10.677		6.859		31.685	338.300745	
	B-101.67	B-101.71	90-00	302-43	13.39	7.237		-11.266		27.278	197.410886	
	B-101.71	B-101.66	90-00	212-43	14.81	-12.460	-1	-8.005	-1	8.006	-99.762766	
			合計		55.16		-1		-1		392.163013	196.08

画地面積（相乗積）計算書

街区番号： B-101

画地番号

	m		m		㎡
B-101-10	13.05	×	15.00	＝	195.750000
				面　積	195.75

略　図

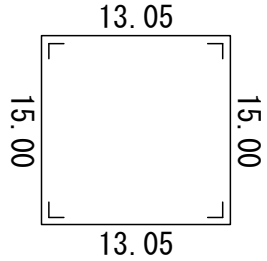

画地番号

	m		m		m		㎡
B-101-11	（ 16.78	＋	17.21 ）	×	17.01	＝	578.169900
						倍面積	578.169900
						面　積	289.08

略　図

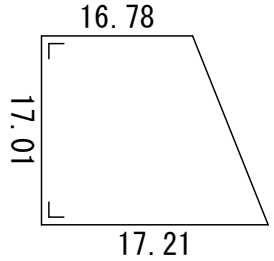

画地番号

	m		m		m		㎡
B-101-13	（ 12.80	＋	13.21 ）	×	16.11	＝	419.021100
						倍面積	419.021100
						面　積	209.51

略　図

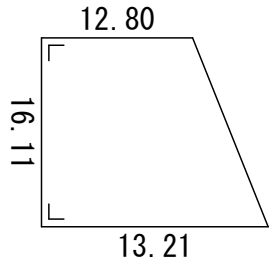

萱　丸　　地区

画地面積計算書

世界測地系

街区番号	B-101

画地番号	点番号 測点	点番号 視点	夾角	方向角	距離	緯距	補正量	経距	補正量	倍横距	倍面積	面積
B-101-14	B-101.51	B-101.16	90-00	116-53	3.42	-1.546		3.050	1	3.051	-4.716846	
	B-101.16	B-101.17	181-57	118-50	4.44	-2.141		3.890	1	9.993	-21.395013	
	B-101.17	B-101.18	181-56	120-46	4.44	-2.271		3.815	1	17.700	-40.196700	
	B-101.18	B-101.19	181-57	122-43	2.22	-1.200		1.868		23.384	-28.060800	
	B-101.19	B-101.72	180-00	122-43	1.09	-0.589		0.917		26.169	-15.413541	
	B-101.72	B-101.77	90-00	32-43	12.80	10.769	1	6.918	3	34.007	366.255390	
	B-101.77	B-101.75	88-33	301-16	16.94	8.792	2	-14.480	4	26.452	232.618888	
	B-101.75	B-101.51	85-37	206-53	13.25	-11.818	1	-5.991	3	5.988	-70.760196	
			合計		58.60		4		13		418.331182	209.16

萱　丸　　地区

画地面積計算書

世界測地系

街区番号	B-101

画地番号	点番号 測点	点番号 視点	夾角	方向角	距離	緯距	補正量	経距	補正量	倍横距	倍面積	面積
B-101-15	B-101.49	B-101.7	90-00	99-23	2.84	-0.463		2.802	1	2.803	-1.297789	
	B-101.7	B-101.8	181-56	101-19	4.44	-0.871	-1	4.354	2	9.962	-8.686864	
	B-101.8	B-101.9	181-57	103-16	4.44	-1.019	-1	4.322	2	18.642	-19.014840	
	B-101.9	B-101.10	181-57	105-13	4.44	-1.165	-1	4.284	2	27.252	-31.775832	
	B-101.10	B-101.50	181-56	107-09	1.15	-0.339		1.099		32.637	-11.063943	
	B-101.50	B-101.82	90-00	17-09	15.98	15.269	-2	4.712	6	38.454	587.077218	
	B-101.82	B-101.83	85-51	283-00	19.49	4.384	-3	-18.990	7	24.189	105.972009	
	B-101.83	B-101.49	86-23	189-23	16.00	-15.786	-2	-2.609	6	2.603	-41.096164	
			合計		68.78		-10		26		580.113795	290.05

萱　丸　　地区

画地面積計算書

世界測地系

街区番号	B-102

画地番号	点番号 測点	点番号 視点	夾角	方向角	距離	緯距	補正量	経距	補正量	倍横距	倍面積	面積
B-102-1	B-102.56	B-102.58	96-52	99-48	29.15	-4.962	2	28.725	-5	28.720	-142.451200	
	B-102.58	B-102.55	96-52	16-40	13.19	12.636	1	3.783	-2	61.221	773.649777	
	B-102.55	B-102.32	88-33	285-13	3.53	0.927		-3.406		61.596	57.099492	
	B-102.32	B-102.33	178-03	283-16	4.24	0.973		-4.127	-1	54.062	52.602326	
	B-102.33	B-102.34	178-03	281-19	4.24	0.832		-4.158	-1	45.775	38.084800	
	B-102.34	B-102.35	178-04	279-23	4.24	0.691		-4.183	-1	37.432	25.865512	
	B-102.35	B-102.36	178-03	277-26	4.24	0.549		-4.204	-1	29.043	15.944607	
	B-102.36	B-102.37	178-03	275-29	4.24	0.405		-4.221	-1	20.616	8.349480	
	B-102.37	B-102.38	178-04	273-33	4.24	0.263		-4.232		12.162	3.198606	
	B-102.38	B-102.39	178-03	271-36	1.23	0.034		-1.230		6.700	0.227800	
	B-102.39	B-102.40	135-40	227-16	3.00	-2.036		-2.204		3.266	-6.649576	
	B-102.40	B-102.56	135-40	182-56	10.33	-10.316	1	-0.529	-2	0.531	-5.477265	
			合計		85.87		4		-14		820.444359	410.22

萱　丸　　地区

画地面積計算書

世界測地系

街区番号	B-102

画地番号	点番号 測点	点番号 視点	夾角	方向角	距離	緯距	補正量	経距	補正量	倍横距	倍面積	面積
B-102-2	B-102.62	B-102.63	92-12	108-52	12.44	-4.023	2	11.772	-2	11.770	-47.327170	
	B-102.63	B-102.54	94-08	23-00	14.11	12.988	3	5.513	-2	29.051	377.401541	
	B-102.54	B-102.28	90-00	293-00	0.58	0.227		-0.534		34.028	7.724356	
	B-102.28	B-102.29	178-03	291-03	4.24	1.523	1	-3.957		29.537	45.014388	
	B-102.29	B-102.30	178-03	289-06	4.24	1.387	1	-4.007		21.573	29.943324	
	B-102.30	B-102.31	178-03	287-09	4.24	1.250		-4.051		13.515	16.893750	
	B-102.31	B-102.55	178-04	285-13	0.70	0.184		-0.675		8.789	1.617176	
	B-102.55	B-102.62	91-27	196-40	14.14	-13.546	3	-4.055	-2	4.057	-54.943951	
			合計		54.69		10		-6		376.323414	188.16

萱　丸　　地区

画地面積計算書

世界測地系

街区番号	B-102

画地番号	点番号 測点	点番号 視点	夾角	方向角	距離	緯距	補正量	経距	補正量	倍横距	倍面積	面積
B-102-3	B-102.63	B-102.64	92-56	115-56	14.59	-6.381	-1	13.121	1	13.122	-83.744604	
	B-102.64	B-102.53	94-29	30-25	14.11	12.168	-1	7.144		33.388	406.231796	
	B-102.53	B-102.24	90-21	300-46	0.05	0.026		-0.043		40.489	1.052714	
	B-102.24	B-102.25	178-04	298-50	4.24	2.045	-1	-3.714		36.732	75.080208	
	B-102.25	B-102.26	178-03	296-53	4.24	1.917		-3.782		29.236	56.045412	
	B-102.26	B-102.27	178-03	294-56	4.24	1.787		-3.845		21.609	38.615283	
	B-102.27	B-102.54	178-04	293-00	3.66	1.430		-3.369		14.395	20.584850	
	B-102.54	B-102.63	90-00	203-00	14.11	-12.988	-1	-5.513		5.513	-71.608357	
			合計		59.24		-4		1		442.257302	221.12

萱　丸　　地区

画地面積計算書

世界測地系

街区番号	B-102

画地番号	点番号 測点	点番号 視点	夾角	方向角	距離	緯距	補正量	経距	補正量	倍横距	倍面積	面積
B-102-4	B-102.61	B-102.60	90-00	120-25	12.43	-6.293		10.719	-1	10.718	-67.448374	
	B-102.60	B-102.59	92-18	32-43	14.64	12.317	1	7.913	-1	29.348	361.508664	
	B-102.59	B-102.22	90-00	302-43	6.71	3.627		-5.645	-1	31.614	114.663978	
	B-102.22	B-102.23	179-32	302-15	2.12	1.131		-1.793		24.175	27.341925	
	B-102.23	B-102.53	178-31	300-46	4.19	2.143		-3.600		18.782	40.249826	
	B-102.53	B-102.61	89-39	210-25	14.99	-12.927	1	-7.589	-2	7.591	-98.121266	
			合計		55.08		2		-5		378.194753	189.09

画地面積（相乗積）計算書

世界測地系

街区番号： B-102

画地番号	m		m		㎡
B-102-5	20.41	×	30.00	＝	612.300000
				面　積	612.30

略　図

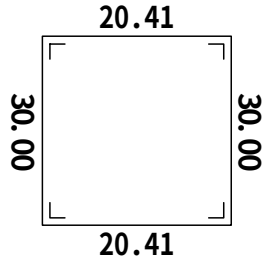

画地番号	m		m		㎡
B-102-6	27.31	×	30.00	＝	819.300000
				面　積	819.30

略　図

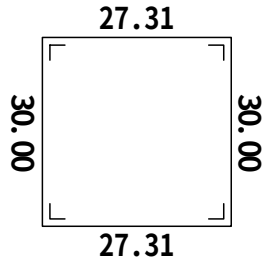

画地番号	m		m		㎡
B-102-7	15.02	×	30.00	＝	450.600000
				面　積	450.60

略　図

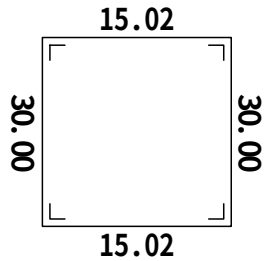

萱　丸　　地区

画地面積計算書

世界測地系

街区番号	B-102

画地番号	点番号 測点	点番号 視点	夾角	方向角	距離	緯距	補正量	経距	補正量	倍横距	倍面積	面積
B-102-8	B-102.68	B-102.67	88-28	121-11	17.27	-8.942	-1	14.775	-1	14.774	-132.123882	
	B-102.67	B-102.20	91-32	32-43	13.64	11.476		7.372	-1	36.919	423.682444	
	B-102.20	B-102.21	135-00	347-43	3.00	2.931		-0.638		43.652	127.944012	
	B-102.21	B-102.49	135-00	302-43	15.14	8.183		-12.738	-1	30.275	247.740325	
	B-102.49	B-102.68	90-00	212-43	16.22	-13.647		-8.767	-1	8.768	-119.656896	
			合計		65.27		-1		-4		547.586003	273.79

萱　丸　　地区

画地面積計算書

世界測地系

街区番号	B-102

画地番号	点番号 測点	点番号 視点	夾角	方向角	距離	緯距	補正量	経距	補正量	倍横距	倍面積	面積
B-102-9	B-102.41	B-102.7	90-00	99-48	2.43	-0.414		2.395		2.395	-0.991530	
	B-102.7	B-102.8	182-17	102-05	3.80	-0.795		3.716		8.506	-6.762270	
	B-102.8	B-102.9	182-18	104-23	3.80	-0.944		3.681		15.903	-15.012432	
	B-102.9	B-102.42	182-17	106-40	0.14	-0.040		0.134		19.718	-0.788720	
	B-102.42	B-102.58	90-00	16-40	16.78	16.075	1	4.813		24.665	396.514540	
	B-102.58	B-102.57	83-08	279-48	12.16	2.070		-11.983		17.495	36.214650	
	B-102.57	B-102.41	90-00	189-48	16.19	-15.954	1	-2.756		2.756	-43.966468	
			合計		55.30		2		0		365.207770	182.60

萱　丸　　地区

画地面積計算書

世界測地系

街区番号	B-102

画地番号	点番号 測点	点番号 視点	夾角	方向角	距離	緯距	補正量	経距	補正量	倍横距	倍面積	面積
B-102-10	B-102.1	B-102.2	133-50	136-46	3.00	-2.186		2.055		2.055	-4.492230	
	B-102.2	B-102.3	133-51	90-37	0.02	0.000		0.020		4.130	0.000000	
	B-102.3	B-102.4	182-19	92-56	3.80	-0.194		3.795	1	7.946	-1.541524	
	B-102.4	B-102.5	182-17	95-13	3.80	-0.346		3.784	1	15.527	-5.372342	
	B-102.5	B-102.6	182-17	97-30	3.80	-0.496		3.767	1	23.080	-11.447680	
	B-102.6	B-102.41	182-18	99-48	1.36	-0.231		1.340		28.188	-6.511428	
	B-102.41	B-102.57	90-00	9-48	16.19	15.954	-1	2.756	4	32.288	515.090464	
	B-102.57	B-102.56	90-00	279-48	16.99	2.892	-1	-16.742	4	18.310	52.934210	
	B-102.56	B-102.1	83-08	182-56	15.41	-15.390	-1	-0.789	3	0.786	-12.097326	
			合計		64.37		-3		14		526.562144	263.28

萱　丸　　地区

画地面積計算書

世界測地系

街区番号	B-102

画地番号	点番号 測点	点番号 視点	夾角	方向角	距離	緯距	補正量	経距	補正量	倍横距	倍面積	面積
B-102-11	B-102.44	B-102.16	90-00	120-25	3.21	-1.625		2.768		2.768	-4.498000	
	B-102.16	B-102.17	182-18	122-43	1.90	-1.027		1.599		7.135	-7.327645	
	B-102.17	B-102.45	180-00	122-43	17.11	-9.248	-2	14.396	-1	23.129	-213.943250	
	B-102.45	B-102.52	90-00	32-43	30.00	25.241	-3	16.215	-2	53.737	1356.214406	
	B-102.52	B-102.59	90-00	302-43	10.40	5.621	-1	-8.750	-1	61.199	343.938380	
	B-102.59	B-102.60	90-00	212-43	14.64	-12.317	-2	-7.913	-1	44.534	-548.614346	
	B-102.60	B-102.61	267-42	300-25	12.43	6.293	-1	-10.719	-1	25.900	162.962800	
	B-102.61	B-102.44	90-00	210-25	14.99	-12.927	-2	-7.589	-1	7.590	-98.131110	
			合計		104.68		-11		-7		990.601235	495.30

萱　丸　　地区

画地面積計算書

世界測地系

街区番号	B-102

画地番号	点番号 測点	点番号 視点	夾角	方向角	距離	緯距	補正量	経距	補正量	倍横距	倍面積	面積
B-102-12	B-102.43	B-102.12	88-15	111-15	0.56	-0.203		0.522		0.522	-0.105966	
	B-102.12	B-102.13	182-18	113-33	3.80	-1.518	1	3.484		4.528	-6.868976	
	B-102.13	B-102.14	182-18	115-51	3.80	-1.657	1	3.420		11.432	-18.931392	
	B-102.14	B-102.15	182-17	118-08	3.80	-1.792		3.351		18.203	-32.619776	
	B-102.15	B-102.44	182-17	120-25	0.59	-0.299		0.509		22.063	-6.596837	
	B-102.44	B-102.64	90-00	30-25	15.87	13.686	3	8.035	1	30.608	418.992912	
	B-102.64	B-102.63	85-31	295-56	14.59	6.381	2	-13.121		25.523	162.913309	
	B-102.63	B-102.43	87-04	203-00	15.87	-14.608	3	-6.201		6.201	-90.565605	
			合計		58.88		10		1		426.217669	213.10

萱　丸　　地区

画地面積計算書

世界測地系

街区番号	B-102

画地番号	点番号 測点	点番号 視点	夾角	方向角	距離	緯距	補正量	経距	補正量	倍横距	倍面積	面積
B-102-13	B-102.42	B-102.10	90-00	106-40	3.66	-1.050		3.506		3.506	-3.681300	
	B-102.10	B-102.11	182-18	108-58	3.80	-1.235		3.594		10.606	-13.098410	
	B-102.11	B-102.43	182-17	111-15	3.24	-1.174		3.020		17.220	-20.216280	
	B-102.43	B-102.63	91-45	23-00	15.87	14.608	1	6.201	-2	26.439	386.247351	
	B-102.63	B-102.62	85-52	288-52	12.44	4.023	1	-11.772	-2	20.864	83.956736	
	B-102.62	B-102.42	87-48	196-40	15.84	-15.175	1	-4.543	-2	4.545	-68.965830	
			合計		54.85		3		-6		364.242267	182.12

萱　丸　　地区

画地面積計算書

世界測地系

街区番号	B-102

画地番号	点番号 測点	点番号 視点	夾角	方向角	距離	緯距	補正量	経距	補正量	倍横距	倍面積	面積
B-102-14	B-102.48	B-102.18	90-00	122-43	15.14	-8.183		12.738	1	12.739	-104.243237	
	B-102.18	B-102.19	135-00	77-43	3.00	0.638		2.931		28.409	18.124942	
	B-102.19	B-102.67	135-00	32-43	12.11	10.189		6.545		37.885	386.010265	
	B-102.67	B-102.68	88-28	301-11	17.27	8.942	-1	-14.775	1	29.656	265.154296	
	B-102.68	B-102.48	91-32	212-43	13.77	-11.585		-7.442	1	7.441	-86.203985	
			合計		61.29		-1		3		478.842281	239.42

萱　丸　　地区

画地面積計算書

世界測地系

街区番号	B-103

画地番号	点番号 測点	点番号 視点	夾角	方向角	距離	緯距	補正量	経距	補正量	倍横距	倍面積	面積
B-103-1	B-103.1	B-103.2	134-32	193-05	3.00	-2.922		-0.679		-0.679	1.984038	
	B-103.2	B-103.3	134-31	147-36	6.59	-5.564	-1	3.531	1	2.174	-12.098310	
	B-103.3	B-103.4	179-34	147-10	11.36	-9.545	-2	6.159	1	11.866	-113.284702	
	B-103.4	B-103.5	179-25	146-35	9.93	-8.288	-2	5.469	1	23.496	-194.781840	
	B-103.5	B-103.6	179-20	145-55	9.53	-7.893	-2	5.341	1	34.308	-270.861660	
	B-103.6	B-103.7	179-14	145-09	8.79	-7.214	-2	5.023	1	44.674	-322.367584	
	B-103.7	B-103.8	179-09	144-18	8.52	-6.919	-2	4.972	1	54.671	-378.377991	
	B-103.8	B-103.9	179-04	143-22	8.45	-6.781	-2	5.042	1	64.687	-438.771921	
	B-103.9	B-103.10	178-59	142-21	8.02	-6.350	-2	4.899	1	74.630	-474.049760	
	B-103.10	B-103.33	178-56	141-17	1.56	-1.217		0.976		80.506	-97.975802	
	B-103.33	B-103.45	90-00	51-17	30.36	18.989	-6	23.688	3	105.173	1996.499059	
	B-103.45	B-103.30	84-27	315-44	3.60	2.578	-1	-2.513		126.351	325.606527	
	B-103.30	B-103.31	192-49	328-33	65.31	55.716	-13	-34.076	7	89.769	5000.402607	
	B-103.31	B-103.32	134-59	283-32	3.00	0.702		-2.917		52.783	37.053666	
	B-103.32	B-103.1	135-01	238-33	29.23	-15.251	-6	-24.936	3	24.933	-380.402781	
			合計		207.25		-41		21		4678.573546	2339.28

萱　丸　　地区

画地面積計算書

世界測地系

街区番号	B-103

画地番号	点番号 測点	点番号 視点	夾角	方向角	距離	緯距	補正量	経距	補正量	倍横距	倍面積	面積
B-103-2	B-103.33	B-103.11	90-00	141-17	6.05	-4.721	-1	3.784		3.784	-17.868048	
	B-103.11	B-103.12	178-54	140-11	7.47	-5.738	-1	4.783	1	12.352	-70.888128	
	B-103.12	B-103.13	178-53	139-04	7.47	-5.643	-1	4.894	1	22.031	-124.342964	
	B-103.13	B-103.14	178-53	137-57	7.47	-5.547	-1	5.003	1	31.930	-177.147640	
	B-103.14	B-103.15	178-54	136-51	7.47	-5.450	-1	5.109	1	42.044	-229.181844	
	B-103.15	B-103.34	178-52	135-43	6.93	-4.961	-1	4.839		51.993	-257.989266	
	B-103.34	B-103.44	90-00	45-43	32.25	22.517	-4	23.088	4	79.924	1799.329012	
	B-103.44	B-103.45	90-01	315-44	39.87	28.551	-5	-27.829	5	75.192	2146.430832	
	B-103.45	B-103.33	95-33	231-17	30.36	-18.989	-4	-23.688	4	23.684	-449.830212	
			合計		145.34		-19		17		2618.511742	1309.25

萱　丸　　地区

画地面積計算書

世界測地系

街区番号	B-103

画地番号	点番号 測点	点番号 視点	夾角	方向角	距離	緯距	補正量	経距	補正量	倍横距	倍面積	面積
B-103-3	B-103.34	B-103.16	90-00	135-43	0.54	-0.387		0.377		0.377	-0.145899	
	B-103.16	B-103.35	178-54	134-37	5.46	-3.835		3.887		4.641	-17.798235	
	B-103.35	B-103.43	90-00	44-37	32.15	22.885		22.581	-1	31.108	711.906580	
	B-103.43	B-103.44	91-07	315-44	5.38	3.853		-3.755		49.933	192.391849	
	B-103.44	B-103.34	89-59	225-43	32.25	-22.517	1	-23.088	-1	23.089	-519.871924	
			合計		75.78		1		-2		366.482371	183.24

萱　丸　　地区

画地面積計算書

世界測地系

街区番号	B-103

画地番号	点番号 測点	点番号 視点	夾角	方向角	距離	緯距	補正量	経距	補正量	倍横距	倍面積	面積
B-103-4	B-103.35	B-103.17	90-00	134-37	2.01	-1.412		1.431		1.431	-2.020572	
	B-103.17	B-103.18	178-53	133-30	7.47	-5.142	-1	5.419	1	8.282	-42.594326	
	B-103.18	B-103.19	178-53	132-23	7.47	-5.035	-1	5.518	1	19.221	-96.796956	
	B-103.19	B-103.36	178-53	131-16	0.53	-0.350		0.398		25.138	-8.798300	
	B-103.36	B-103.42	90-00	41-16	31.43	23.624	-5	20.730	5	46.271	1092.874749	
	B-103.42	B-103.43	94-28	315-44	15.66	11.214	-2	-10.931	3	56.078	628.746536	
	B-103.43	B-103.35	88-53	224-37	32.15	-22.885	-5	-22.581	6	22.575	-516.741750	
			合計		96.72		-14		16		1054.669381	527.33

画地面積計算書

萱丸　地区

世界測地系

街区番号	B-103

画地番号	点番号 測点	点番号 視点	夾角	方向角	距離	緯距	補正量	経距	補正量	倍横距	倍面積	面積
B-103-5	B-103.36	B-103.20	90-00	131-16	6.94	-4.577		5.216	-1	5.215	-23.869055	
	B-103.20	B-103.37	178-54	130-10	6.57	-4.238		5.021		15.451	-65.481338	
	B-103.37	B-103.41	90-00	40-10	30.31	23.162	-1	19.550	-4	40.018	926.856898	
	B-103.41	B-103.42	95-34	315-44	12.96	9.281	-1	-9.046	-2	50.516	468.788480	
	B-103.42	B-103.36	85-32	221-16	31.43	-23.624	-2	-20.730	-4	20.734	-489.861484	
			合計		88.21		-4		-11		816.433501	408.21

萱　丸　　地区

画地面積計算書

世界測地系

街区番号	B-103

画地番号	点番号 測点	点番号 視点	夾角	方向角	距離	緯距	補正量	経距	補正量	倍横距	倍面積	面積
B-103-6	B-103.37	B-103.21	90-00	130-10	0.90	-0.581		0.688		0.688	-0.399728	
	B-103.21	B-103.22	178-53	129-03	7.47	-4.706	1	5.801	1	7.178	-33.772490	
	B-103.22	B-103.38	178-54	127-57	4.69	-2.884		3.698		16.678	-48.099352	
	B-103.38	B-103.40	90-00	37-57	30.79	24.279	2	18.935	4	39.315	954.607515	
	B-103.40	B-103.29	85-08	303-05	8.87	4.842	1	-7.432	1	50.823	246.135789	
	B-103.29	B-103.41	192-39	315-44	3.08	2.206		-2.150		41.242	90.979852	
	B-103.41	B-103.37	84-26	220-10	30.31	-23.162	2	-19.550	4	19.546	-452.685360	
			合計		86.11		6		10		756.766226	378.38

萱　丸　　地区

画地面積計算書

世界測地系

街区番号	B-103

画地番号	点番号 測点	点番号 視点	夾角	方向角	距離	緯距	補正量	経距	補正量	倍横距	倍面積	面積
B-103-7	B-103.46	B-103.39	90-00	127-57	17.49	-10.756	1	13.792		13.792	-148.332960	
	B-103.39	B-103.27	84-46	32-43	12.61	10.609		6.816		34.400	364.949600	
	B-103.27	B-103.28	135-11	347-54	3.00	2.933		-0.629		40.587	119.041671	
	B-103.28	B-103.40	135-11	303-05	14.09	7.691	1	-11.806		28.152	216.545184	
	B-103.40	B-103.46	94-52	217-57	13.29	-10.480	1	-8.173		8.173	-85.644867	
			合計		60.48		3		0		466.558628	233.27

萱　丸　　地区

画地面積計算書

世界測地系

街区番号	B-103

画地番号	点番号 測点	点番号 視点	夾角	方向角	距離	緯距	補正量	経距	補正量	倍横距	倍面積	面積
B-103-8	B-103.38	B-103.23	90-00	127-57	2.78	-1.710		2.192		2.192	-3.748320	
	B-103.23	B-103.24	178-52	126-49	7.47	-4.476	-1	5.980	1	10.365	-46.404105	
	B-103.24	B-103.25	178-53	125-42	6.61	-3.857	-1	5.368	1	21.715	-83.776470	
	B-103.25	B-103.26	133-29	79-11	3.00	0.563	-1	2.947	1	30.032	16.877984	
	B-103.26	B-103.39	133-32	32-43	14.90	12.536	-3	8.053	3	41.036	514.304188	
	B-103.39	B-103.46	95-14	307-57	17.49	10.756	-3	-13.792	4	35.304	379.623912	
	B-103.46	B-103.38	90-00	217-57	17.50	-13.800	-3	-10.762	4	10.758	-148.492674	
			合計		69.75		-12		14		628.384515	314.19

萱　丸　　地区

画地面積計算書

世界測地系

街区番号	B-104

画地番号	点番号 測点	点番号 視点	夾角	方向角	距離	緯距	補正量	経距	補正量	倍横距	倍面積	面積
B-104-1	B-104.25	B-104.26	90-00	58-33	15.66	8.171		13.359		13.359	109.156389	
	B-104.26	B-104.24	90-00	328-33	21.00	17.915	1	-10.957	1	15.762	282.391992	
	B-104.24	B-104.18	90-00	238-33	13.54	-7.065		-11.551		-6.745	47.653425	
	B-104.18	B-104.19	135-00	193-33	3.00	-2.916		-0.703		-18.999	55.401084	
	B-104.19	B-104.25	135-00	148-33	18.88	-16.106		9.851		-9.851	158.660206	
			合計		72.08		1		1		653.263096	326.63

画地面積（相乗積）計算書

世界測地系

街区番号： B-104

画地番号	m		m		㎡
B-104-2	20.32	×	21.00	＝	426.720000
				面　積	426.72

略　図

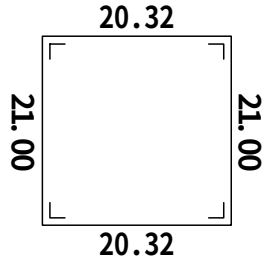

萱　丸　　地区

画地面積計算書

世界測地系

街区番号	B-104

画地番号	点番号 測点	点番号 視点	夾角	方向角	距離	緯距	補正量	経距	補正量	倍横距	倍面積	面積
B-104-3	B-104.20	B-104.21	90-00	58-33	19.47	10.159		16.610		16.610	168.740990	
	B-104.21	B-104.22	90-00	328-33	40.90	34.892	-1	-21.340	-1	11.879	414.470189	
	B-104.22	B-104.16	92-17	240-50	2.11	-1.028		-1.842		-11.304	11.620512	
	B-104.16	B-104.17	178-16	239-06	1.72	-0.883		-1.476		-14.622	12.911226	
	B-104.17	B-104.23	179-27	238-33	29.59	-15.439	-1	-25.243	-1	-41.342	638.320480	
	B-104.23	B-104.27	90-00	148-33	21.00	-17.915		10.957		-55.629	996.593535	
	B-104.27	B-104.28	90-00	58-33	13.95	7.278		11.901		-32.771	-238.507338	
	B-104.28	B-104.20	270-00	148-33	20.00	-17.062		10.435		-10.435	178.041970	
			合計		148.74		-2		-2		2182.191564	1091.09

萱　丸　　地区

画地面積計算書

世界測地系

街区番号	B-104

画地番号	点番号 測点	点番号 視点	夾角	方向角	距離	緯距	補正量	経距	補正量	倍横距	倍面積	面積
B-104-4	B-104.21	B-104.3	90-00	58-33	19.64	10.247	-1	16.755	-4	16.751	171.630746	
	B-104.3	B-104.4	119-20	357-53	35.25	35.226	-2	-1.302	-8	32.192	1133.931008	
	B-104.4	B-104.5	88-10	266-03	2.89	-0.199		-2.883		27.999	-5.571801	
	B-104.5	B-104.6	177-41	263-44	3.43	-0.374		-3.410	-1	21.705	-8.117670	
	B-104.6	B-104.7	177-44	261-28	3.44	-0.510		-3.402	-1	14.891	-7.594410	
	B-104.7	B-104.8	177-42	259-10	3.43	-0.645		-3.369	-1	8.118	-5.236110	
	B-104.8	B-104.9	177-43	256-53	3.44	-0.781		-3.350	-1	1.397	-1.091057	
	B-104.9	B-104.10	177-41	254-34	3.44	-0.915		-3.316	-1	-5.271	4.822965	
	B-104.10	B-104.11	177-44	252-18	3.44	-1.046		-3.277	-1	-11.866	12.411836	
	B-104.11	B-104.12	177-42	250-00	3.43	-1.173		-3.223		-18.367	21.544491	
	B-104.12	B-104.13	177-43	247-43	3.44	-1.304		-3.183	-1	-24.774	32.305296	
	B-104.13	B-104.14	177-42	245-25	3.44	-1.431		-3.128	-1	-31.087	44.485497	
	B-104.14	B-104.15	177-43	243-08	3.44	-1.555		-3.069	-1	-37.286	57.979730	
	B-104.15	B-104.22	177-42	240-50	1.32	-0.643		-1.153		-41.509	26.690287	
	B-104.22	B-104.21	87-43	148-33	40.90	-34.892	-2	21.340	-9	-21.331	744.323914	
			合計		134.37		-5		-30		2222.514722	1111.25

萱　丸　　地区

画地面積計算書

世界測地系

街区番号	B-104

画地番号	点番号 測点	点番号 視点	夾角	方向角	距離	緯距	補正量	経距	補正量	倍横距	倍面積	面積
B-104-5	B-104.1	B-104.2	135-00	103-33	3.00	-0.703		2.916		2.916	-2.049948	
	B-104.2	B-104.20	135-00	58-33	47.81	24.945		40.787	-1	46.618	1162.886010	
	B-104.20	B-104.28	90-00	328-33	20.00	17.062		-10.435		76.969	1313.245078	
	B-104.28	B-104.25	90-00	238-33	49.93	-26.051		-42.595	-1	23.938	-623.608838	
	B-104.25	B-104.1	90-00	148-33	17.88	-15.253		9.329		-9.329	142.295237	
			合計		138.62		0		-2		1992.767539	996.38

萱　丸　　地区

画地面積計算書

世界測地系

街区番号	B-105

画地番号	点番号 測点	点番号 視点	夾角	方向角	距離	緯距	補正量	経距	補正量	倍横距	倍面積	面積
B-105-1	B-105.14	B-105.15	77-12	135-44	17.73	-12.696	1	12.376		12.376	-157.113320	
	B-105.15	B-105.13	270-00	225-44	13.82	-9.646		-9.896		14.856	-143.300976	
	B-105.13	B-105.3	90-00	135-44	35.54	-25.450	1	24.807	-1	29.766	-757.514934	
	B-105.3	B-105.4	167-21	123-05	22.24	-12.140	1	18.634		73.206	-888.647634	
	B-105.4	B-105.5	134-50	77-55	3.00	0.628		2.934		94.774	59.518072	
	B-105.5	B-105.6	134-48	32-43	26.40	22.212	1	14.269	-1	111.976	2487.322888	
	B-105.6	B-105.7	135-11	347-54	3.00	2.933		-0.629		125.615	368.428795	
	B-105.7	B-105.8	135-11	303-05	32.35	17.659	1	-27.105	-1	97.880	1728.560800	
	B-105.8	B-105.9	192-39	315-44	31.45	22.521	1	-21.952	-1	48.821	1099.546562	
	B-105.9	B-105.10	141-24	277-08	3.00	0.373		-2.977		23.891	8.911343	
	B-105.10	B-105.14	141-24	238-32	12.26	-6.400		-10.457		10.457	-66.924800	
			合計		200.79		6		-4		3738.786796	1869.39

萱　丸　　地区

画地面積計算書

世界測地系

街区番号	B-105

画地番号	点番号 測点	点番号 視点	夾角	方向角	距離	緯距	補正量	経距	補正量	倍横距	倍面積	面積
B-105-2	B-105.11	B-105.12	128-36	187-08	5.20	-5.160		-0.646		-0.646	3.333360	
	B-105.12	B-105.13	128-36	135-44	16.70	-11.959	1	11.657	2	10.367	-123.968586	
	B-105.13	B-105.15	90-00	45-44	13.82	9.646		9.896	2	31.924	307.938904	
	B-105.15	B-105.14	90-00	315-44	17.73	12.696	1	-12.376	2	29.448	373.901256	
	B-105.14	B-105.11	102-48	238-32	10.01	-5.225		-8.538	1	8.537	-44.605825	
			合計		63.46		2		7		516.599109	258.29

萱　丸　　地区

画地面積計算書

世界測地系

街区番号	B-106

画地番号	点番号 測点	点番号 視点	夾角	方向角	距離	緯距	補正量	経距	補正量	倍横距	倍面積	面積
B-106-1	B-106.15	B-106.3	83-43	135-44	4.40	-3.151		3.071		3.071	-9.676721	
	B-106.3	B-106.4	167-21	123-05	31.63	-17.265	-2	26.502	-2	32.642	-563.629414	
	B-106.4	B-106.5	134-49	77-54	3.00	0.629		2.933		62.075	39.045175	
	B-106.5	B-106.16	134-49	32-43	9.70	8.161		5.243		70.251	573.318411	
	B-106.16	B-106.17	90-22	303-05	34.25	18.696	-2	-28.697	-2	46.795	874.785730	
	B-106.17	B-106.15	108-56	232-01	11.48	-7.065	-1	-9.048		9.048	-63.933168	
			合計		94.46		-5		-4		849.910013	424.95

萱　丸　　地区

画地面積計算書

世界測地系

街区番号	B-106

画地番号	点番号 測点	点番号 視点	夾角	方向角	距離	緯距	補正量	経距	補正量	倍横距	倍面積	面積
B-106-2	B-106.1	B-106.2	128-35	187-08	3.00	-2.977		-0.373		-0.373	1.110421	
	B-106.2	B-106.15	128-36	135-44	24.54	-17.573	1	17.129	1	16.384	-287.899648	
	B-106.15	B-106.17	96-17	52-01	11.48	7.065		9.048		42.562	300.700530	
	B-106.17	B-106.16	251-04	123-05	34.25	-18.696	1	28.697	1	80.308	-1501.358060	
	B-106.16	B-106.6	89-38	32-43	23.42	19.705		12.658	1	121.665	2397.408825	
	B-106.6	B-106.7	135-11	347-54	3.00	2.933		-0.629		133.695	392.127435	
	B-106.7	B-106.8	135-11	303-05	45.69	24.940	1	-38.283	1	94.784	2364.007744	
	B-106.8	B-106.9	147-44	270-49	3.00	0.043		-3.000		53.502	2.300586	
	B-106.9	B-106.1	147-44	238-33	29.60	-15.444	1	-25.252	1	25.251	-389.951193	
			合計		177.98		4		5		3278.446640	1639.22

萱　丸　　地区

画地面積計算書

世界測地系

街区番号	B-107

画地番号	点番号 測点	点番号 視点	夾角	方向角	距離	緯距	補正量	経距	補正量	倍横距	倍面積	面積
B-107-1	B-107.1	B-107.2	141-24	97-08	3.00	-0.373		2.977		2.977	-1.110421	
	B-107.2	B-107.13	141-25	58-33	10.85	5.661		9.256		15.210	86.103810	
	B-107.13	B-107.21	90-00	328-33	19.60	16.721		-10.226	1	14.241	238.123761	
	B-107.21	B-107.23	270-00	58-33	36.73	19.164	-1	31.334	1	35.351	677.431213	
	B-107.23	B-107.20	90-00	328-33	16.40	13.991		-8.557	1	58.130	813.296830	
	B-107.20	B-107.10	90-00	238-33	51.08	-26.651	-1	-43.576	2	6.000	-159.912000	
	B-107.10	B-107.11	135-00	193-33	3.00	-2.916		-0.703		-38.277	111.615732	
	B-107.11	B-107.12	135-00	148-33	17.63	-15.040		9.199	1	-29.780	447.891200	
	B-107.12	B-107.1	167-11	135-44	14.74	-10.555		10.289	1	-10.290	108.610950	
			合計		173.03		-2		7		2322.051075	1161.02

萱　丸　　地区

画地面積計算書

世界測地系

街区番号	B-107

画地番号	点番号 測点	点番号 視点	夾角	方向角	距離	緯距	補正量	経距	補正量	倍横距	倍面積	面積
B-107-2	B-107.15	B-107.3	90-00	58-33	23.94	12.491		20.423	1	20.424	255.116184	
	B-107.3	B-107.19	122-09	0-42	36.24	36.237	1	0.443	2	41.293	1496.375734	
	B-107.19	B-107.9	88-21	269-03	10.48	-0.174		-10.479		31.259	-5.439066	
	B-107.9	B-107.20	149-30	238-33	34.20	-17.844		-29.176	1	-8.395	149.800380	
	B-107.20	B-107.15	90-00	148-33	36.00	-30.711		18.783	2	-18.785	576.906135	
			合計		140.86		1		6		2472.759367	1236.37

萱　丸　　地区

画地面積計算書

世界測地系

街区番号	B-107

画地番号	点番号 測点	点番号 視点	夾角	方向角	距離	緯距	補正量	経距	補正量	倍横距	倍面積	面積
B-107-3	B-107.3	B-107.16	122-23	123-05	34.41	-18.783		28.831		28.831	-541.532673	
	B-107.16	B-107.18	90-00	33-05	34.00	28.488		18.559		76.221	2171.383848	
	B-107.18	B-107.8	90-00	303-05	48.79	26.632	1	-40.880	1	53.901	1435.545333	
	B-107.8	B-107.19	145-58	269-03	6.07	-0.101		-6.069		6.953	-0.702253	
	B-107.19	B-107.3	91-39	180-42	36.24	-36.237		-0.443	1	0.442	-16.016754	
			合計		159.51		1		2		3048.677501	1524.33

萱　丸　　地区

画地面積計算書

世界測地系

街区番号	B-107

画地番号	点番号 測点	点番号 視点	夾角	方向角	距離	緯距	補正量	経距	補正量	倍横距	倍面積	面積
B-107-4	B-107.24	B-107.17	89-38	122-43	18.78	-10.150	1	15.801	-4	15.797	-160.323753	
	B-107.17	B-107.6	90-00	32-43	9.70	8.161		5.243	-2	36.835	300.610435	
	B-107.6	B-107.7	135-12	347-55	3.00	2.934		-0.628	-1	41.447	121.605498	
	B-107.7	B-107.18	135-10	303-05	16.58	9.050		-13.892	-3	26.923	243.653150	
	B-107.18	B-107.24	90-00	213-05	11.93	-9.996		-6.512	-2	6.514	-65.113944	
			合計		59.99		1		-12		440.431386	220.21

萱　丸　　地区

画地面積計算書

世界測地系

街区番号	B-107

画地番号	点番号 測点	点番号 視点	夾角	方向角	距離	緯距	補正量	経距	補正量	倍横距	倍面積	面積
B-107-5	B-107.16	B-107.4	90-00	123-05	16.79	-9.165	-2	14.068		14.068	-128.961356	
	B-107.4	B-107.5	134-49	77-54	3.00	0.629		2.933		31.069	19.542401	
	B-107.5	B-107.17	134-49	32-43	20.06	16.878	-2	10.842		44.844	756.787344	
	B-107.17	B-107.24	90-00	302-43	18.78	10.150	-2	-15.801		39.885	404.752980	
	B-107.24	B-107.16	90-22	213-05	22.06	-18.484	-2	-12.042		12.042	-222.608412	
			合計		80.69		-8		0		829.512957	414.75

画地面積（相乗積）計算書

世界測地系

街区番号： B-107

画地番号	m		m		㎡
B-107-6	16.01	×	19.60	＝	313.796000
				面　積	313.79

略　図

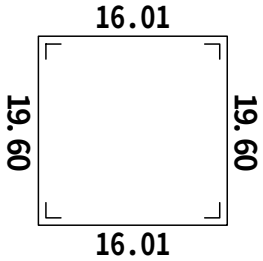

画地番号	m		m		㎡
B-107-7	20.72	×	19.60	＝	406.112000
				面　積	406.11

略　図

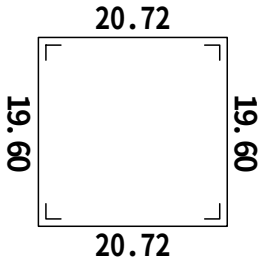

萱　丸　　地区

画地面積計算書

世界測地系

街区番号	B-108

画地番号	点番号 測点	点番号 視点	夾角	方向角	距離	緯距	補正量	経距	補正量	倍横距	倍面積	面積
B-108-1	B-108.1	B-108.2	91-10	89-03	16.03	0.266		16.028	-5	16.023	4.262118	
	B-108.2	B-108.23	109-55	18-58	32.40	30.641	1	10.531	-10	42.567	1304.338014	
	B-108.23	B-108.14	90-00	288-58	0.83	0.270		-0.785		52.303	14.121810	
	B-108.14	B-108.15	177-41	286-39	3.43	0.983		-3.286	-1	48.231	47.411073	
	B-108.15	B-108.16	177-44	284-23	3.44	0.855		-3.332	-1	41.611	35.577405	
	B-108.16	B-108.17	177-42	282-05	3.43	0.718		-3.354	-1	34.923	25.074714	
	B-108.17	B-108.18	177-42	279-47	3.44	0.585		-3.390	-1	28.177	16.483545	
	B-108.18	B-108.19	177-44	277-31	3.44	0.450		-3.410	-1	21.375	9.618750	
	B-108.19	B-108.20	177-41	275-12	3.44	0.312		-3.426	-1	14.537	4.535544	
	B-108.20	B-108.21	177-44	272-56	3.43	0.176		-3.426	-1	7.683	1.352208	
	B-108.21	B-108.22	177-42	270-38	3.42	0.038		-3.420	-1	0.835	0.031730	
	B-108.22	B-108.1	87-15	177-53	35.32	-35.296	1	1.305	-12	-1.293	45.636435	
			合計		112.05		2		-35		1508.443346	754.22

画地面積計算書

萱丸　地区

世界測地系

街区番号	B-108

画地番号	点番号 測点	点番号 視点	夾角	方向角	距離	緯距	補正量	経距	補正量	倍横距	倍面積	面積
B-108-2	B-108.2	B-108.3	104-07	123-05	67.16	-36.660	-3	56.272	-4	56.268	-2062.953684	
	B-108.3	B-108.4	134-50	77-55	3.00	0.628		2.934		115.470	72.515160	
	B-108.4	B-108.5	134-48	32-43	30.37	25.552	-1	16.415	-2	134.817	3444.709167	
	B-108.5	B-108.6	135-01	347-44	3.00	2.932		-0.637		150.593	441.538676	
	B-108.6	B-108.7	134-59	302-43	53.56	28.948	-2	-45.063	-3	104.890	3036.145940	
	B-108.7	B-108.8	179-26	302-09	1.72	0.915		-1.456		58.368	53.406720	
	B-108.8	B-108.9	178-17	300-26	3.44	1.742		-2.966		53.946	93.973932	
	B-108.9	B-108.10	177-42	298-08	3.44	1.622		-3.034		47.946	77.768412	
	B-108.10	B-108.11	177-42	295-50	3.44	1.499		-3.096		41.816	62.682184	
	B-108.11	B-108.12	177-44	293-34	3.44	1.375		-3.153		35.567	48.904625	
	B-108.12	B-108.13	177-41	291-15	3.44	1.247		-3.206		29.208	36.422376	
	B-108.13	B-108.23	177-43	288-58	2.61	0.848		-2.468		23.534	19.956832	
	B-108.23	B-108.2	90-00	198-58	32.40	-30.641	-1	-10.531	-2	10.533	-322.752186	
			合計		211.02		-7		-11		5002.318154	2501.15

萱　丸　　地区

画地面積計算書

世界測地系

街区番号	B-109

画地番号	点番号 測点	点番号 視点	夾角	方向角	距離	緯距	補正量	経距	補正量	倍横距	倍面積	面積
B-109-1	B-109.52	B-109.53	90-00	122-43	44.44	-24.019	1	37.390	-1	37.389	-898.009002	
	B-109.53	B-109.50	84-06	26-49	35.11	31.334	1	15.839		90.617	2839.483695	
	B-109.50	B-109.34	96-16	303-05	38.70	21.125	1	-32.426	-1	74.029	1563.936654	
	B-109.34	B-109.35	134-49	257-54	3.00	-0.629		-2.933		38.669	-24.322801	
	B-109.35	B-109.52	134-49	212-43	33.06	-27.815	1	-17.868		17.868	-496.980552	
			合計		154.31		4		-2		2984.107994	1492.05

萱　丸　　地区

画地面積計算書

世界測地系

街区番号	B-109

画地番号	点番号 測点	点番号 視点	夾角	方向角	距離	緯距	補正量	経距	補正量	倍横距	倍面積	面積
B-109-2	B-109.1	B-109.2	135-24	168-07	3.00	-2.936		0.618		0.618	-1.814448	
	B-109.2	B-109.3	135-22	123-29	5.52	-3.045	-1	4.604	1	5.841	-17.791686	
	B-109.3	B-109.4	178-53	122-22	7.47	-3.999	-1	6.309	2	16.757	-67.028000	
	B-109.4	B-109.5	178-54	121-16	7.47	-3.877	-1	6.385	2	29.455	-114.226490	
	B-109.5	B-109.6	178-52	120-08	7.47	-3.750	-1	6.461	2	42.305	-158.686055	
	B-109.6	B-109.7	178-54	119-02	7.47	-3.625	-1	6.531	2	55.301	-200.521426	
	B-109.7	B-109.8	178-53	117-55	7.47	-3.497	-1	6.601	1	68.436	-239.389128	
	B-109.8	B-109.49	178-54	116-49	2.75	-1.241		2.454		77.492	-96.167572	
	B-109.49	B-109.53	90-00	26-49	31.71	28.300	-5	14.306	7	94.259	2667.058405	
	B-109.53	B-109.52	95-54	302-43	44.44	24.019	-7	-37.390	9	71.191	1709.438292	
	B-109.52	B-109.1	90-00	212-43	31.29	-26.326	-5	-16.912	7	16.905	-445.125555	
			合計		156.06		-23		33		3035.746337	1517.87

萱　丸　　地区

画地面積計算書

世界測地系

街区番号	B-109

画地番号	点番号 測点	点番号 視点	夾角	方向角	距離	緯距	補正量	経距	補正量	倍横距	倍面積	面積
B-109-3	B-109.37	B-109.15	90-00	110-08	5.36	-1.845		5.032		5.032	-9.284040	
	B-109.15	B-109.16	178-53	109-01	7.47	-2.434		7.062	1	17.127	-41.687118	
	B-109.16	B-109.17	178-53	107-54	7.47	-2.296		7.108	1	31.299	-71.862504	
	B-109.17	B-109.38	178-54	106-48	2.41	-0.697		2.307		40.715	-28.378355	
	B-109.38	B-109.45	90-00	16-48	62.36	59.698	1	18.024	5	61.051	3644.683649	
	B-109.45	B-109.33	76-20	273-08	12.66	0.692		-12.641	1	66.440	45.976480	
	B-109.33	B-109.46	209-57	303-05	7.16	3.908		-5.999	1	47.802	186.810216	
	B-109.46	B-109.37	77-03	200-08	60.74	-57.028	1	-20.907	5	20.902	-1191.978354	
			合計		165.63		2		14		2534.279974	1267.13

萱　丸　　地区

画地面積計算書

世界測地系

街区番号	B-109

画地番号	点番号 測点	点番号 視点	夾角	方向角	距離	緯距	補正量	経距	補正量	倍横距	倍面積	面積
B-109-4	B-109.38	B-109.18	90-00	106-48	5.06	-1.463		4.844	1	4.845	-7.088235	
	B-109.18	B-109.19	178-53	105-41	7.47	-2.019		7.192	1	16.883	-34.086777	
	B-109.19	B-109.39	178-53	104-34	2.20	-0.553		2.129		26.205	-14.491365	
	B-109.39	B-109.44	90-00	14-34	65.15	63.056	-5	16.386	10	44.730	2820.271230	
	B-109.44	B-109.45	78-34	273-08	12.57	0.687	-1	-12.551	2	48.577	33.323822	
	B-109.45	B-109.38	103-40	196-48	62.36	-59.698	-4	-18.024	10	18.014	-1075.471828	
			合計		154.81		-10		24		1722.456847	861.22

萱　丸　　地区

画地面積計算書

世界測地系

街区番号	B-109

画地番号	点番号 測点	点番号 視点	夾角	方向角	距離	緯距	補正量	経距	補正量	倍横距	倍面積	面積
B-109-5	B-109.39	B-109.20	90-00	104-34	5.27	-1.325		5.101		5.101	-6.758825	
	B-109.20	B-109.40	178-53	103-27	0.72	-0.167		0.700		10.902	-1.820634	
	B-109.40	B-109.43	90-00	13-27	66.10	64.287	-1	15.375	2	26.979	1734.371994	
	B-109.43	B-109.44	79-41	273-08	4.80	0.262		-4.793		37.563	9.841506	
	B-109.44	B-109.39	101-26	194-34	65.15	-63.056		-16.386	1	16.385	-1033.172560	
			合計		142.04		-1		3		702.461481	351.23

萱　丸　　地区

画地面積計算書

世界測地系

街区番号	B-109

画地番号	点番号 測点	点番号 視点	夾角	方向角	距離	緯距	補正量	経距	補正量	倍横距	倍面積	面積
B-109-6	B-109.40	B-109.21	90-00	103-27	6.75	-1.570		6.565		6.565	-10.307050	
	B-109.21	B-109.22	178-53	102-20	7.47	-1.596		7.298		20.428	-32.603088	
	B-109.22	B-109.23	178-54	101-14	7.47	-1.455		7.327		35.053	-51.002115	
	B-109.23	B-109.41	178-53	100-07	6.59	-1.158		6.488		48.868	-56.589144	
	B-109.41	B-109.42	90-00	10-07	69.81	68.725	-2	12.262	-1	67.617	4646.843091	
	B-109.42	B-109.43	83-01	273-08	24.60	1.345	-1	-24.563		55.315	74.343360	
	B-109.43	B-109.40	100-19	193-27	66.10	-64.287	-1	-15.375	-1	15.376	-988.492288	
			合計		188.79		-4		-2		3582.192766	1791.09

萱　丸　　地区

画地面積計算書

世界測地系

街区番号	B-109

画地番号	点番号 測点	点番号 視点	夾角	方向角	距離	緯距	補正量	経距	補正量	倍横距	倍面積	面積
B-109-7	B-109.41	B-109.24	90-00	100-07	0.88	-0.155		0.866		0.866	-0.134230	
	B-109.24	B-109.25	178-54	99-01	7.47	-1.171		7.378	2	9.112	-10.670152	
	B-109.25	B-109.26	178-53	97-54	7.47	-1.027		7.399	2	23.893	-24.538111	
	B-109.26	B-109.27	178-53	96-47	7.47	-0.882		7.418	2	38.714	-34.145748	
	B-109.27	B-109.28	178-53	95-40	7.47	-0.738		7.433	2	53.569	-39.533922	
	B-109.28	B-109.29	178-53	94-33	1.22	-0.097		1.216		62.220	-6.035340	
	B-109.29	B-109.30	134-18	48-51	3.00	1.974		2.259	1	65.696	129.683904	
	B-109.30	B-109.31	134-17	3-08	67.40	67.299	2	3.684	16	71.656	4822.520456	
	B-109.31	B-109.32	135-00	318-08	3.00	2.234		-2.002		73.354	163.872836	
	B-109.32	B-109.42	135-00	273-08	23.47	1.283	1	-23.435	5	47.922	61.531848	
	B-109.42	B-109.41	96-59	190-07	69.81	-68.725	2	-12.262	16	12.246	-841.581858	
			合計		198.66		5		46		4220.969683	2110.48

萱　丸　　地区

画地面積計算書

世界測地系

街区番号	B-109

画地番号	点番号 測点	点番号 視点	夾角	方向角	距離	緯距	補正量	経距	補正量	倍横距	倍面積	面積
B-109-8	B-109.49	B-109.9	90-00	116-49	4.72	-2.129		4.212		4.212	-8.967348	
	B-109.9	B-109.10	178-53	115-42	7.47	-3.239	-1	6.731	1	15.156	-49.105440	
	B-109.10	B-109.11	178-53	114-35	7.47	-3.108		6.793	1	28.682	-89.143656	
	B-109.11	B-109.12	178-53	113-28	7.47	-2.975		6.852	1	42.329	-125.928775	
	B-109.12	B-109.13	178-54	112-22	7.47	-2.843		6.908	1	56.091	-159.466713	
	B-109.13	B-109.14	178-53	111-15	7.47	-2.707		6.962	1	69.963	-189.389841	
	B-109.14	B-109.37	178-53	110-08	2.11	-0.726		1.981		78.907	-57.286482	
	B-109.37	B-109.46	90-00	20-08	60.74	57.028	-4	20.907	8	101.803	5805.214272	
	B-109.46	B-109.50	102-57	303-05	37.27	20.344	-2	-31.228	5	91.495	1861.191290	
	B-109.50	B-109.49	83-44	206-49	66.82	-59.634	-4	-30.145	9	30.136	-1797.250768	
			合計		209.01		-11		27		5189.866539	2594.93

萱　丸　　地区

画地面積計算書

世界測地系

街区番号	B-110

画地番号	点番号 測点	点番号 視点	夾角	方向角	距離	緯距	補正量	経距	補正量	倍横距	倍面積	面積
B-110-1	B-110.11	B-110.12	135-11	167-54	5.50	-5.378		1.153		1.153	-6.200834	
	B-110.12	B-110.3	135-11	123-05	79.82	-43.570	-1	66.879	1	69.186	-3014.503206	
	B-110.3	B-110.13	150-03	93-08	8.75	-0.478		8.737		144.803	-69.215834	
	B-110.13	B-110.18	90-00	3-08	43.29	43.225		2.366		155.906	6739.036850	
	B-110.18	B-110.8	90-00	273-08	9.06	0.495		-9.046		149.226	73.866870	
	B-110.8	B-110.9	209-57	303-05	59.93	32.713	-1	-50.214	1	89.967	2943.000504	
	B-110.9	B-110.10	134-49	257-54	3.00	-0.629		-2.933		36.821	-23.160409	
	B-110.10	B-110.11	134-49	212-43	31.35	-26.376		-16.944		16.944	-446.914944	
			合計		240.70		-2		2		6195.908997	3097.95

画地面積（相乗積）計算書

街区番号： B-110

画地番号

	m		m		m		㎡
B-110-2	（ 21.64	＋	21.65 ）	×	52.81	＝	2286.144900
					倍面積		2286.144900
					面　積		1143.07

略　図

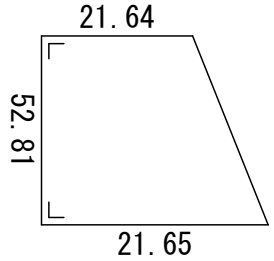

画地番号

	m		m		㎡
B-110-3	13.20	×	21.65	＝	285.780000
				面　積	285.78

略　図

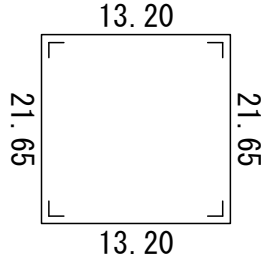

萱　丸　　地区

画地面積計算書

世界測地系

街区番号	B-110

画地番号	点番号 測点	点番号 視点	夾角	方向角	距離	緯距	補正量	経距	補正量	倍横距	倍面積	面積
B-110-4	B-110.15	B-110.4	90-00	93-08	14.94	-0.817	1	14.918		14.918	-12.173088	
	B-110.4	B-110.5	135-00	48-08	3.00	2.002		2.234		32.070	64.204140	
	B-110.5	B-110.6	135-00	3-08	39.05	38.992	2	2.134		36.438	1420.863372	
	B-110.6	B-110.7	135-01	318-09	3.00	2.235		-2.002		36.570	81.733950	
	B-110.7	B-110.16	134-59	273-08	14.94	0.817	1	-14.918		19.650	16.073700	
	B-110.16	B-110.15	90-00	183-08	43.30	-43.235	2	-2.367	1	2.366	-102.289278	
			合計		118.23		6		1		1468.412796	734.20

画地面積（相乗積）計算書

街区番号： B-110

画地番号

	m		m		㎡
B-110-5	13.20	×	21.65	＝	285.780000
				面　積	285.78

略　図

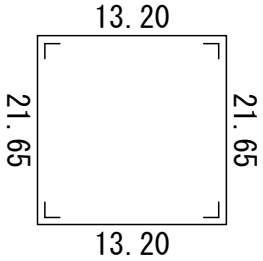

画地番号

	m		m		㎡
B-110-6	13.20	×	21.65	＝	285.780000
				面　積	285.78

略　図

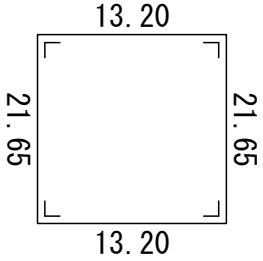

画地番号

	m		m		㎡
B-110-7	13.20	×	21.65	＝	285.780000
				面　積	285.78

略　図

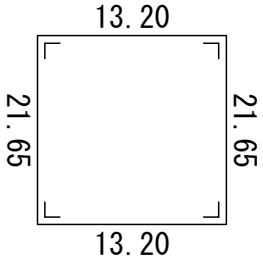

萱　丸　　地区

画地面積計算書

世界測地系

街区番号	B-111

画地番号	点番号 測点	点番号 視点	夾角	方向角	距離	緯距	補正量	経距	補正量	倍横距	倍面積	面積
B-111-1	B-111.1	B-111.2	135-10	167-53	3.00	-2.933		0.630		0.630	-1.847790	
	B-111.2	B-111.14	135-12	123-05	36.90	-20.142	-1	30.918	1	32.179	-648.181597	
	B-111.14	B-111.15	90-00	33-05	34.00	28.488		18.559	1	81.658	2326.273104	
	B-111.15	B-111.8	90-00	303-05	37.11	20.257	-1	-31.094	2	69.126	1400.216256	
	B-111.8	B-111.9	134-49	257-54	3.00	-0.629		-2.933		35.101	-22.078529	
	B-111.9	B-111.1	134-49	212-43	29.76	-25.039		-16.085	1	16.084	-402.727276	
			合計		143.77		-2		5		2651.654168	1325.82

萱　丸　　地区

画地面積計算書

世界測地系

街区番号	B-111

画地番号	点番号 測点	点番号 視点	夾角	方向角	距離	緯距	補正量	経距	補正量	倍横距	倍面積	面積
B-111-2	B-111.12	B-111.3	90-00	123-05	5.32	-2.904		4.458		4.458	-12.946032	
	B-111.3	B-111.10	150-03	93-08	17.64	-0.964	1	17.614	-1	26.529	-25.547427	
	B-111.10	B-111.11	135-00	48-08	5.50	3.671		4.096		48.238	177.081698	
	B-111.11	B-111.6	135-00	3-08	21.21	21.178	1	1.159	-1	53.492	1132.907068	
	B-111.6	B-111.7	149-59	333-07	3.00	2.676		-1.357		53.293	142.612068	
	B-111.7	B-111.13	149-58	303-05	8.84	4.825	1	-7.407		44.529	214.896954	
	B-111.13	B-111.12	90-00	213-05	34.00	-28.488	3	-18.559	-2	18.561	-528.710085	
			合計		95.51		6		-4		1100.294244	550.14

画 地 面 積 （ 相 乗 積 ） 計 算 書

街区番号： B-111

画地番号	m		m		㎡
B-111-3	16.16	×	34.00	＝	549.440000
				面　積	549.44

略　図

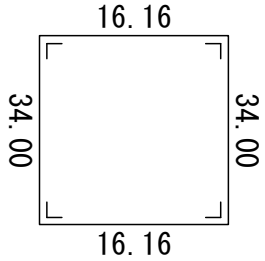

萱　丸　　地区

画地面積計算書

世界測地系

街区番号	B-112

画地番号	点番号 測点	点番号 視点	夾角	方向角	距離	緯距	補正量	経距	補正量	倍横距	倍面積	面積
B-112-1	B-112.49	B-112.40	90-00	32-43	17.17	14.446		9.280	1	9.281	134.073326	
	B-112.40	B-112.30	90-00	302-43	12.55	6.783		-10.559		8.003	54.284349	
	B-112.30	B-112.31	135-00	257-43	3.00	-0.638		-2.931		-5.487	3.500706	
	B-112.31	B-112.48	135-00	212-43	15.05	-12.662		-8.134		-16.552	209.581424	
	B-112.48	B-112.49	90-00	122-43	14.67	-7.929		12.343		-12.343	97.867647	
			合計		62.44		0		1		499.307452	249.65

画地面積（相乗積）計算書

世界測地系

街区番号： B-112

画地番号								
		m		m		m		㎡
B-112-2	(	34.75	＋	35.04	) ×	43.16	＝	3012.136400
						倍面積		3012.136400
						面　積		1506.06

略　図

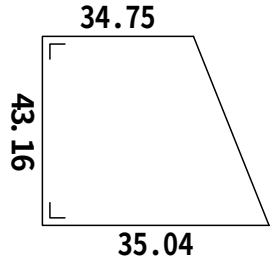

萱　丸　　地区

画地面積計算書

世界測地系

街区番号	B-112

画地番号	点番号 測点	点番号 視点	夾角	方向角	距離	緯距	補正量	経距	補正量	倍横距	倍面積	面積
B-112-3	B-112.34	B-112.45	108-55	52-00	35.33	21.751	3	27.840	-3	27.837	605.566098	
	B-112.45	B-112.24	83-18	315-18	1.77	1.258		-1.245		54.429	68.471682	
	B-112.24	B-112.25	177-29	312-47	3.12	2.119		-2.290		50.894	107.844386	
	B-112.25	B-112.26	177-29	310-16	3.11	2.010		-2.373		46.231	92.924310	
	B-112.26	B-112.27	177-29	307-45	3.12	1.910		-2.467		41.391	79.056810	
	B-112.27	B-112.28	177-29	305-14	3.12	1.800		-2.548		36.376	65.476800	
	B-112.28	B-112.29	178-06	303-20	1.56	0.857		-1.303		32.525	27.873925	
	B-112.29	B-112.39	179-23	302-43	7.63	4.124		-6.420	-1	24.801	102.279324	
	B-112.39	B-112.42	90-00	212-43	35.04	-29.481	2	-18.939	-3	-0.562	16.567198	
	B-112.42	B-112.34	90-22	123-05	11.64	-6.354	1	9.753	-1	-9.752	61.954456	
			合計		105.44		6		-8		1228.014989	614.00

萱　丸　　地区

画地面積計算書

世界測地系

街区番号	B-112

画地番号	点番号 測点	点番号 視点	夾角	方向角	距離	緯距	補正量	経距	補正量	倍横距	倍面積	面積
B-112-4	B-112.55	B-112.17	89-55	332-55	2.60	2.315	1	-1.184	-1	-1.185	-2.744460	
	B-112.17	B-112.18	177-29	330-24	3.12	2.713	2	-1.541	-1	-3.912	-10.621080	
	B-112.18	B-112.19	177-29	327-53	3.11	2.634	2	-1.653	-1	-7.108	-18.736688	
	B-112.19	B-112.20	177-30	325-23	3.11	2.559	2	-1.767	-1	-10.530	-26.967330	
	B-112.20	B-112.21	177-28	322-51	3.12	2.487	2	-1.884	-1	-14.183	-35.301487	
	B-112.21	B-112.22	177-29	320-20	3.11	2.394	2	-1.985	-1	-18.054	-43.257384	
	B-112.22	B-112.23	177-30	317-50	3.11	2.305	1	-2.088	-1	-22.129	-51.029474	
	B-112.23	B-112.45	177-28	315-18	1.34	0.952		-0.943		-25.161	-23.953272	
	B-112.45	B-112.66	96-42	232-00	12.36	-7.610	7	-9.740	-3	-35.847	272.544741	
	B-112.66	B-112.67	89-59	141-59	14.31	-11.274	8	8.813	-4	-36.781	414.374746	
	B-112.67	B-112.68	131-09	93-08	11.78	-0.644	6	11.762	-3	-16.213	10.343894	
	B-112.68	B-112.55	149-52	63-00	2.50	1.135	1	2.228	-1	-2.227	-2.529872	
			合計		63.57		34		-18		482.122334	241.06

萱　丸　　地区

画地面積計算書

世界測地系

街区番号	B-112

画地番号	点番号 測点	点番号 視点	夾角	方向角	距離	緯距	補正量	経距	補正量	倍横距	倍面積	面積
B-112-5	B-112.54	B-112.14	67-21	340-29	0.24	0.226		-0.080		-0.080	-0.018080	
	B-112.14	B-112.15	177-28	337-57	3.11	2.883	1	-1.168		-1.328	-3.829952	
	B-112.15	B-112.16	177-30	335-27	3.11	2.829	1	-1.292		-3.788	-10.720040	
	B-112.16	B-112.55	177-28	332-55	0.51	0.454		-0.232		-5.312	-2.411648	
	B-112.55	B-112.68	90-05	243-00	2.50	-1.135		-2.228		-7.772	8.821220	
	B-112.68	B-112.67	210-08	273-08	11.78	0.644	4	-11.762	-2	-21.764	-14.103072	
	B-112.67	B-112.66	228-51	321-59	14.31	11.274	5	-8.813	-2	-42.343	-477.586697	
	B-112.66	B-112.64	90-01	232-00	11.30	-6.957	4	-8.905	-2	-60.065	417.631945	
	B-112.64	B-112.63	90-00	142-00	11.08	-8.731	4	6.822	-1	-62.151	542.391777	
	B-112.63	B-112.65	131-08	93-08	15.05	-0.823	5	15.028	-2	-40.304	32.968672	
	B-112.65	B-112.54	180-00	93-08	12.66	-0.692	4	12.641	-2	-12.639	8.695632	
			合計		85.65		28		-11		501.839757	250.91

萱　丸　　地区

画地面積計算書

世界測地系

街区番号	B-112

画地番号	点番号 測点	点番号 視点	夾角	方向角	距離	緯距	補正量	経距	補正量	倍横距	倍面積	面積
B-112-6	B-112.41	B-112.49	89-38	32-43	17.58	14.791	-1	9.502	1	9.503	140.549370	
	B-112.49	B-112.48	90-00	302-43	14.67	7.929		-12.343	1	6.664	52.838856	
	B-112.48	B-112.35	90-00	212-43	13.61	-11.451		-7.356	1	-13.033	149.240883	
	B-112.35	B-112.36	135-11	167-54	5.50	-5.378		1.153		-19.235	103.445830	
	B-112.36	B-112.41	135-11	123-05	10.79	-5.890		9.041		-9.041	53.251490	
			合計		62.15		-1		3		499.326429	249.66

萱　丸　　地区

画地面積計算書

世界測地系

街区番号	B-112

画地番号	点番号 測点	点番号 視点	夾角	方向角	距離	緯距	補正量	経距	補正量	倍横距	倍面積	面積
B-112-7	B-112.53	B-112.10	77-32	350-32	1.75	1.726		-0.288		-0.288	-0.497088	
	B-112.10	B-112.11	177-30	348-02	3.12	3.052	1	-0.647	-1	-1.224	-3.736872	
	B-112.11	B-112.12	177-29	345-31	3.11	3.011	1	-0.778		-2.650	-7.981800	
	B-112.12	B-112.13	177-29	343-00	3.11	2.974	1	-0.909		-4.337	-12.902575	
	B-112.13	B-112.54	177-29	340-29	2.87	2.705	1	-0.959		-6.205	-16.790730	
	B-112.54	B-112.65	112-39	273-08	12.66	0.692	4	-12.641	-2	-19.807	-13.785672	
	B-112.65	B-112.60	90-00	183-08	13.30	-13.280	4	-0.727	-2	-33.179	440.484404	
	B-112.60	B-112.61	89-58	93-06	5.76	-0.311	2	5.752	-1	-28.157	8.700513	
	B-112.61	B-112.53	179-54	93-00	11.22	-0.587	4	11.205	-2	-11.203	6.531349	
			合計		56.90		18		-8		400.021529	200.01

萱　丸　　地区

画地面積計算書

世界測地系

街区番号	B-112

画地番号	点番号 測点	点番号 視点	夾角	方向角	距離	緯距	補正量	経距	補正量	倍横距	倍面積	面積
B-112-8	B-112.52	B-112.3	90-00	93-08	10.78	-0.589	3	10.764		10.764	-6.307704	
	B-112.3	B-112.4	134-41	47-49	3.00	2.015	1	2.223		23.751	47.882016	
	B-112.4	B-112.5	134-41	2-30	0.51	0.510		0.022		25.996	13.257960	
	B-112.5	B-112.6	178-07	0-37	3.11	3.110	1	0.033		26.051	81.044661	
	B-112.6	B-112.7	177-28	358-05	3.12	3.118	1	-0.104		25.980	81.031620	
	B-112.7	B-112.8	177-30	355-35	3.11	3.101	1	-0.239		25.637	79.525974	
	B-112.8	B-112.9	177-30	353-05	3.12	3.097	1	-0.376		25.022	77.518156	
	B-112.9	B-112.53	177-27	350-32	1.37	1.351		-0.225		24.421	32.992771	
	B-112.53	B-112.61	102-28	273-00	11.22	0.587	3	-11.205		12.991	7.664690	
	B-112.61	B-112.52	90-08	183-08	16.34	-16.316	5	-0.893		0.893	-14.565723	
			合　計		55.68		16		0		400.044421	200.02

萱　丸　　地区

画地面積計算書

世界測地系

街区番号	B-112

画地番号	点番号 測点	点番号 視点	夾角	方向角	距離	緯距	補正量	経距	補正量	倍横距	倍面積	面積
B-112-9	B-112.51	B-112.52	90-00	93-08	12.24	-0.669	-1	12.222	2	12.224	-8.190080	
	B-112.52	B-112.61	90-00	3-08	16.34	16.316	-2	0.893	3	25.344	413.462016	
	B-112.61	B-112.60	89-58	273-06	5.76	0.311	-1	-5.752	1	20.489	6.351590	
	B-112.60	B-112.59	180-02	273-08	6.49	0.355	-1	-6.480	1	8.259	2.923686	
	B-112.59	B-112.51	90-00	183-08	16.33	-16.306	-2	-0.893	3	0.890	-14.514120	
			合計		57.16		-7		10		400.033092	200.01

画地面積（相乗積）計算書

街区番号： B-112

画地番号	m		m		㎡
B-112-10	12.25	×	16.33	＝	200.042500
				面　積	200.04

略　図

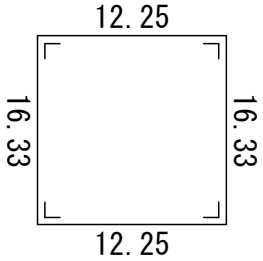

萱　丸　　地区

画地面積計算書

世界測地系

街区番号	B-112

画地番号	点番号 測点	点番号 視点	夾角	方向角	距離	緯距	補正量	経距	補正量	倍横距	倍面積	面積
B-112-11	B-112.1	B-112.2	135-00	138-08	3.00	-2.234		2.002		2.002	-4.472468	
	B-112.2	B-112.50	135-00	93-08	10.27	-0.561		10.255		14.259	-7.999299	
	B-112.50	B-112.58	90-00	3-08	16.33	16.306	1	0.893	-1	25.406	414.295642	
	B-112.58	B-112.57	90-00	273-08	12.39	0.677		-12.371		13.927	9.428579	
	B-112.57	B-112.1	90-00	183-08	14.21	-14.189		-0.777	-1	0.778	-11.039042	
			合計		56.20		1		-2		400.213412	200.10

萱　丸　　地区

画地面積計算書

世界測地系

街区番号	B-112

画地番号	点番号 測点	点番号 視点	夾角	方向角	距離	緯距	補正量	経距	補正量	倍横距	倍面積	面積
B-112-12	B-112.57	B-112.58	90-00	93-08	12.39	-0.677		12.371		12.371	-8.375167	
	B-112.58	B-112.59	180-00	93-08	12.25	-0.670		12.232		36.974	-24.772580	
	B-112.59	B-112.60	180-00	93-08	6.49	-0.355		6.480		55.686	-19.768530	
	B-112.60	B-112.65	90-00	3-08	13.30	13.280		0.727		62.893	835.219040	
	B-112.65	B-112.63	90-00	273-08	15.05	0.823		-15.028		48.592	39.991216	
	B-112.63	B-112.62	90-00	183-08	9.30	-9.286		-0.508		33.056	-306.958016	
	B-112.62	B-112.56	270-00	273-08	16.08	0.879		-16.056	1	16.493	14.497347	
	B-112.56	B-112.57	90-00	183-08	4.00	-3.994		-0.219		0.219	-0.874686	
			合計		88.86		0		1		528.958624	264.47

萱　丸　　地区

画地面積計算書

世界測地系

街区番号	B-112

画地番号	点番号 測点	点番号 視点	夾角	方向角	距離	緯距	補正量	経距	補正量	倍横距	倍面積	面積
B-112-13	B-112.56	B-112.62	90-00	93-08	16.08	-0.879	-1	16.056	-2	16.054	-14.127520	
	B-112.62	B-112.63	90-00	3-08	9.30	9.286		0.508	-1	32.615	302.862890	
	B-112.63	B-112.64	138-52	322-00	11.08	8.731	-1	-6.822	-2	26.298	229.581540	
	B-112.64	B-112.34	90-00	232-00	11.66	-7.179	-1	-9.188	-2	10.284	-73.839120	
	B-112.34	B-112.56	131-08	183-08	9.97	-9.955	-1	-0.545	-2	0.547	-5.445932	
			合計		58.09		-4		-9		439.031858	219.51

萱　丸　　地区

画地面積計算書

世界測地系

街区番号	B-113

画地番号	点番号 測点	点番号 視点	夾角	方向角	距離	緯距	補正量	経距	補正量	倍横距	倍面積	面積
B-113-1	B-113.27	B-113.37	90-00	93-08	11.17	-0.611		11.153		11.153	-6.814483	
	B-113.37	B-113.36	90-00	3-08	26.11	26.071		1.427		23.733	618.743043	
	B-113.36	B-113.19	90-00	273-08	7.28	0.398		-7.269		17.891	7.120618	
	B-113.19	B-113.20	135-00	228-08	5.50	-3.671		-4.096		6.526	-23.956946	
	B-113.20	B-113.27	135-00	183-08	22.22	-22.187		-1.215		1.215	-26.957205	
			合計		72.28		0		0		568.135027	284.06

萱　丸　　地区

画地面積計算書

世界測地系

街区番号	B-113

画地番号	点番号 測点	点番号 視点	夾角	方向角	距離	緯距	補正量	経距	補正量	倍横距	倍面積	面積
B-113-2	B-113.48	B-113.47	89-12	92-20	17.02	-0.693		17.006	-2	17.004	-11.783772	
	B-113.47	B-113.15	90-48	3-08	16.94	16.915		0.926	-2	34.932	590.874780	
	B-113.15	B-113.16	135-00	318-08	3.00	2.234		-2.002		33.854	75.629836	
	B-113.16	B-113.25	135-00	273-08	14.89	0.814		-14.868	-1	16.983	13.824162	
	B-113.25	B-113.48	90-00	183-08	19.30	-19.271	1	-1.055	-2	1.057	-20.368390	
			合計		71.15		1		-7		648.176616	324.08

萱　丸　　地区

画地面積計算書

世界測地系

街区番号	B-113

画地番号	点番号 測点	点番号 視点	夾角	方向角	距離	緯距	補正量	経距	補正量	倍横距	倍面積	面積
B-113-3	B-113.29	B-113.23	90-00	93-08	54.11	-2.958	1	54.029	1	54.030	-159.766710	
	B-113.23	B-113.44	84-33	357-41	4.74	4.736		-0.192		107.868	510.862848	
	B-113.44	B-113.46	95-30	273-11	20.94	1.163	1	-20.908		86.768	100.997952	
	B-113.46	B-113.45	179-55	273-06	32.72	1.769	1	-32.672		33.188	58.742760	
	B-113.45	B-113.29	90-02	183-08	4.72	-4.713		-0.258		0.258	-1.215954	
			合計		117.23		3		1		509.620896	254.81

萱　丸　　地区

画地面積計算書

世界測地系

街区番号	B-113

画地番号	点番号 測点	点番号 視点	夾角	方向角	距離	緯距	補正量	経距	補正量	倍横距	倍面積	面積
B-113-4	B-113.30	B-113.22	90-00	93-08	56.38	-3.082		56.296	1	56.297	-173.507354	
	B-113.22	B-113.12	84-05	357-13	4.32	4.315		-0.210		112.384	484.936960	
	B-113.12	B-113.23	180-28	357-41	19.22	19.204		-0.777		111.397	2139.267988	
	B-113.23	B-113.29	95-27	273-08	54.11	2.958		-54.029		56.591	167.396178	
	B-113.29	B-113.30	90-00	183-08	23.43	-23.395		-1.281		1.281	-29.968995	
			合計		157.46		0		1		2588.124777	1294.06

萱　丸　　地区

画地面積計算書

世界測地系

街区番号	B-113

画地番号	点番号 測点	点番号 視点	夾角	方向角	距離	緯距	補正量	経距	補正量	倍横距	倍面積	面積
B-113-5	B-113.21	B-113.7	86-00	89-08	2.31	0.035		2.310		2.310	0.080850	
	B-113.7	B-113.8	179-04	88-12	8.52	0.268		8.516		13.136	3.520448	
	B-113.8	B-113.9	179-09	87-21	8.79	0.406		8.781		30.433	12.355798	
	B-113.9	B-113.10	179-14	86-35	6.08	0.362		6.069		45.283	16.392446	
	B-113.10	B-113.11	135-19	41-54	3.00	2.233		2.003		53.355	119.141715	
	B-113.11	B-113.22	135-19	357-13	27.95	27.917	-1	-1.357	1	54.002	1507.519832	
	B-113.22	B-113.31	95-55	273-08	24.58	1.344	-1	-24.543	1	28.104	37.743672	
	B-113.31	B-113.21	90-00	183-08	32.61	-32.561	-2	-1.782	1	1.781	-57.994703	
			合計		113.84		-4		3		1638.760058	819.38

萱　丸　　地区

画地面積計算書

世界測地系

街区番号	B-113

画地番号	点番号 測点	点番号 視点	夾角	方向角	距離	緯距	補正量	経距	補正量	倍横距	倍面積	面積
B-113-6	B-113.1	B-113.2	135-10	138-18	3.00	-2.240		1.996		1.996	-4.471040	
	B-113.2	B-113.3	135-04	93-22	0.46	-0.027		0.459		4.451	-0.120177	
	B-113.3	B-113.4	178-58	92-20	7.47	-0.304		7.464	1	12.375	-3.762000	
	B-113.4	B-113.5	178-53	91-13	7.61	-0.162		7.608	1	27.449	-4.446738	
	B-113.5	B-113.6	178-56	90-09	8.02	-0.021		8.020	1	43.079	-0.904659	
	B-113.6	B-113.21	178-59	89-08	6.14	0.093		6.139	1	57.240	5.323320	
	B-113.21	B-113.31	94-00	3-08	32.61	32.561	2	1.782	4	65.166	2122.000458	
	B-113.31	B-113.30	90-00	273-08	31.80	1.738	2	-31.752	4	35.204	61.254960	
	B-113.30	B-113.1	90-00	183-08	31.69	-31.643	1	-1.732	4	1.728	-54.677376	
			合計		128.80		5		16		2120.196748	1060.09

画地面積（相乗積）計算書

街区番号： B-113

画地番号	m		m		㎡
B-113-7	11.84	×	33.51	＝	396.758400
				面　積	396.75

略　図

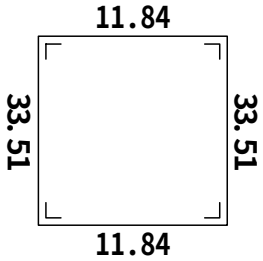

画地番号	m		m		㎡
B-113-8	26.11	×	11.17	＝	291.648700
				面　積	291.64

略　図

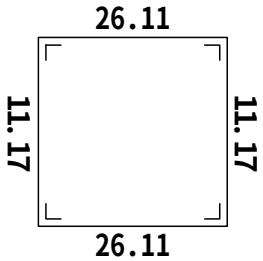

画地番号	m		m		㎡
B-113-9	26.11	×	11.17	＝	291.648700
				面　積	291.64

略　図

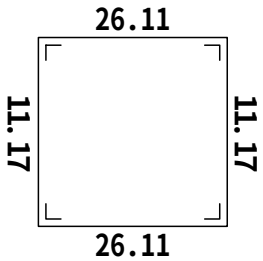

画地面積（相乗積）計算書

街区番号： B-113

画地番号								
		m		m		m		㎡
B-113-10	（	21.17	＋	21.18	） ×	22.00	＝	931.700000
						倍面積		931.700000
						面　積		465.85

略　図

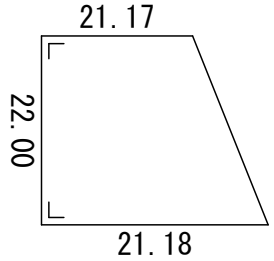

萱　丸　　地区

画地面積計算書

世界測地系

街区番号	B-113

画地番号	点番号 測点	点番号 視点	夾角	方向角	距離	緯距	補正量	経距	補正量	倍横距	倍面積	面積
B-113-11	B-113.32	B-113.24	90-00	93-08	18.00	-0.984	-1	17.973		17.973	-17.703405	
	B-113.24	B-113.14	84-04	357-12	9.50	9.489		-0.464		35.482	336.688698	
	B-113.14	B-113.47	185-56	3-08	9.44	9.426		0.516		35.534	334.943484	
	B-113.47	B-113.48	89-12	272-20	17.02	0.693		-17.006		19.044	13.197492	
	B-113.48	B-113.32	90-48	183-08	18.65	-18.622	-1	-1.019		1.019	-18.976837	
			合計		72.61		-2		0		648.149432	324.07

萱　丸　　地区

画地面積計算書

世界測地系

街区番号	B-113

画地番号	点番号 測点	点番号 視点	夾角	方向角	距離	緯距	補正量	経距	補正量	倍横距	倍面積	面積
B-113-12	B-113.49	B-113.46	89-58	93-06	10.71	-0.579	1	10.694		10.694	-6.181132	
	B-113.46	B-113.44	180-05	93-11	20.94	-1.163	2	20.908		42.296	-49.105656	
	B-113.44	B-113.13	84-30	357-41	6.03	6.025	1	-0.244		62.960	379.396960	
	B-113.13	B-113.24	179-31	357-12	15.25	15.232	2	-0.745		61.971	944.066214	
	B-113.24	B-113.50	95-56	273-08	29.50	1.612	3	-29.456		31.770	51.308550	
	B-113.50	B-113.49	90-00	183-08	21.17	-21.138	2	-1.157		1.157	-24.454352	
			合計		103.60		11		0		1295.030584	647.51

萱　丸　　地区

画地面積計算書

世界測地系

街区番号	B-114

画地番号	点番号 測点	点番号 視点	夾角	方向角	距離	緯距	補正量	経距	補正量	倍横距	倍面積	面積
B-114-1	B-114.1	B-114.2	135-01	167-44	3.00	-2.932		0.637		0.637	-1.867684	
	B-114.2	B-114.61	134-59	122-43	15.03	-8.123		12.646		13.920	-113.072160	
	B-114.61	B-114.67	90-00	32-43	30.00	25.241	1	16.215	1	42.782	1079.903244	
	B-114.67	B-114.59	90-00	302-43	15.03	8.123		-12.646		46.352	376.517296	
	B-114.59	B-114.60	135-00	257-43	3.00	-0.638		-2.931		30.775	-19.634450	
	B-114.60	B-114.1	135-00	212-43	25.76	-21.673	1	-13.923	1	13.922	-301.717584	
			合計		91.82		2		2		1020.128662	510.06

萱　丸　　地区

画地面積計算書

世界測地系

街区番号	B-114

画地番号	点番号 測点	点番号 視点	夾角	方向角	距離	緯距	補正量	経距	補正量	倍横距	倍面積	面積
B-114-2	B-114.61	B-114.3	90-00	122-43	6.88	-3.719	-1	5.789	1	5.790	-21.538800	
	B-114.3	B-114.4	180-01	122-44	1.75	-0.946		1.472		13.052	-12.347192	
	B-114.4	B-114.5	182-30	125-14	3.51	-2.025	-1	2.867		17.391	-35.234166	
	B-114.5	B-114.6	182-31	127-45	3.51	-2.149		2.775		23.033	-49.497917	
	B-114.6	B-114.7	182-31	130-16	3.51	-2.269		2.678		28.486	-64.634734	
	B-114.7	B-114.8	182-31	132-47	3.51	-2.384		2.576		33.740	-80.436160	
	B-114.8	B-114.9	182-31	135-18	3.51	-2.495		2.469		38.785	-96.768575	
	B-114.9	B-114.10	182-31	137-49	3.51	-2.601		2.357		43.611	-113.432211	
	B-114.10	B-114.11	182-31	140-20	3.51	-2.702		2.241		48.209	-130.260718	
	B-114.11	B-114.12	182-31	142-51	3.51	-2.798		2.120		52.570	-147.090860	
	B-114.12	B-114.13	182-31	145-22	3.51	-2.888		1.995		56.685	-163.706280	
	B-114.13	B-114.62	182-31	147-53	3.30	-2.795		1.754		60.434	-168.913030	
	B-114.62	B-114.66	90-00	57-53	39.69	21.101	-5	33.616	3	95.807	2021.144472	
	B-114.66	B-114.52	78-16	316-09	0.48	0.346		-0.333		129.093	44.666178	
	B-114.52	B-114.53	177-45	313-54	3.78	2.621	-1	-2.724	1	126.037	330.216940	
	B-114.53	B-114.54	177-46	311-40	3.78	2.513	-1	-2.824	1	120.491	302.673392	
	B-114.54	B-114.55	177-46	309-26	3.78	2.401	-1	-2.920		114.748	275.395200	
	B-114.55	B-114.56	177-45	307-11	3.78	2.285	-1	-3.012		108.816	248.535744	
	B-114.56	B-114.57	177-46	304-57	3.78	2.165	-1	-3.098		102.706	222.255784	
	B-114.57	B-114.58	178-18	303-15	1.89	1.036		-1.581		98.027	101.555972	
	B-114.58	B-114.67	179-28	302-43	38.05	20.565	-5	-32.014	3	64.435	1324.783600	
	B-114.67	B-114.61	90-00	212-43	30.00	-25.241	-4	-16.215	3	16.212	-409.271940	
			合計		172.53		-21		12		3378.094699	1689.04

萱　丸　　地区

画地面積計算書

世界測地系

街区番号	B-114

画地番号	点番号 測点	点番号 視点	夾角	方向角	距離	緯距	補正量	経距	補正量	倍横距	倍面積	面積
B-114-3	B-114.79	B-114.91	90-00	147-53	14.20	-12.027	5	7.549	-3	7.546	-90.718012	
	B-114.91	B-114.78	90-00	57-53	16.00	8.506	5	13.551	-4	28.639	243.746529	
	B-114.78	B-114.49	84-58	322-51	3.48	2.774	1	-2.102	-1	40.083	111.230325	
	B-114.49	B-114.50	177-46	320-37	3.78	2.922	1	-2.398	-1	35.581	104.003263	
	B-114.50	B-114.51	177-46	318-23	3.78	2.826	1	-2.510	-1	30.671	86.706917	
	B-114.51	B-114.66	177-46	316-09	3.30	2.380	1	-2.286	-1	25.873	61.603613	
	B-114.66	B-114.79	101-44	237-53	13.92	-7.400	5	-11.790	-3	11.793	-87.209235	
			合計		58.46		19		-14		429.363400	214.68

萱　丸　　地区

画地面積計算書

世界測地系

街区番号	B-114

画地番号	点番号 測点	点番号 視点	夾角	方向角	距離	緯距	補正量	経距	補正量	倍横距	倍面積	面積
B-114-4	B-114.89	B-114.88	98-24	160-47	11.53	-10.888	6	3.795	-3	3.792	-41.264544	
	B-114.88	B-114.76	89-58	70-45	17.78	5.862	9	16.786	-4	24.366	143.052786	
	B-114.76	B-114.41	90-00	340-45	1.59	1.501	1	-0.524		40.624	61.017248	
	B-114.41	B-114.42	177-46	338-31	3.78	3.517	2	-1.384	-1	38.715	136.238085	
	B-114.42	B-114.43	177-46	336-17	3.78	3.461	2	-1.520	-1	35.809	124.006567	
	B-114.43	B-114.44	177-46	334-03	3.78	3.399	2	-1.654	-1	32.633	110.984833	
	B-114.44	B-114.77	177-45	331-48	1.08	0.952		-0.510		30.468	29.005536	
	B-114.77	B-114.89	90-35	242-23	16.90	-7.834	8	-14.975	-4	14.979	-117.225654	
			合計		60.22		30		-14		445.814857	222.90

萱　丸　　地区

画地面積計算書

世界測地系

街区番号	B-114

画地番号	点番号 測点	点番号 視点	夾角	方向角	距離	緯距	補正量	経距	補正量	倍横距	倍面積	面積
B-114-5	B-114.74	B-114.30	90-00	93-08	10.81	-0.591	6	10.794	-2	10.792	-6.313320	
	B-114.30	B-114.31	133-53	47-01	3.00	2.045	1	2.195		23.779	48.651834	
	B-114.31	B-114.32	133-53	0-54	0.52	0.520		0.008		25.982	13.510640	
	B-114.32	B-114.33	177-46	358-40	3.78	3.779	2	-0.088		25.902	97.935462	
	B-114.33	B-114.34	177-45	356-25	3.78	3.773	2	-0.236		25.578	96.556950	
	B-114.34	B-114.35	177-46	354-11	3.78	3.761	2	-0.383		24.959	93.920717	
	B-114.35	B-114.36	177-46	351-57	3.78	3.743	2	-0.529		24.047	90.056015	
	B-114.36	B-114.75	177-46	349-43	3.13	3.080	2	-0.559		22.959	70.759638	
	B-114.75	B-114.87	90-00	259-43	10.36	-1.849	5	-10.194	-2	12.204	-22.504176	
	B-114.87	B-114.74	103-25	183-08	18.32	-18.293	10	-1.001	-3	1.004	-18.356132	
			合計		61.26		32		-7		464.217628	232.10

萱　丸　　地区

画地面積計算書

世界測地系

街区番号	B-114

画地番号	点番号 測点	点番号 視点	夾角	方向角	距離	緯距	補正量	経距	補正量	倍横距	倍面積	面積
B-114-6	B-114.91	B-114.90	93-55	151-48	9.84	-8.672	5	4.650	-3	4.647	-40.275549	
	B-114.90	B-114.65	101-12	73-00	17.22	5.035	8	16.468	-5	25.757	129.892551	
	B-114.65	B-114.45	78-48	331-48	2.65	2.335	1	-1.252	-1	40.967	95.698912	
	B-114.45	B-114.46	177-46	329-34	3.78	3.259	2	-1.915	-1	37.798	123.259278	
	B-114.46	B-114.47	177-46	327-20	3.78	3.182	2	-2.040	-1	33.841	107.749744	
	B-114.47	B-114.48	177-46	325-06	3.78	3.100	2	-2.163	-1	29.636	91.930872	
	B-114.48	B-114.78	177-45	322-51	0.30	0.239		-0.181		27.291	6.522549	
	B-114.78	B-114.91	95-02	237-53	16.00	-8.506	8	-13.551	-4	13.555	-115.190390	
			合計		57.35		28		-16		399.587967	199.79

萱　丸　　地区

画地面積計算書

世界測地系

街区番号	B-114

画地番号	点番号 測点	点番号 視点	夾角	方向角	距離	緯距	補正量	経距	補正量	倍横距	倍面積	面積
B-114-7	B-114.88	B-114.86	95-09	165-54	9.54	-9.253	7	2.324	-1	2.323	-21.478458	
	B-114.86	B-114.87	107-14	93-08	8.01	-0.438	6	7.998	-1	12.643	-5.461776	
	B-114.87	B-114.75	166-35	79-43	10.36	1.849	8	10.194	-2	30.832	57.255024	
	B-114.75	B-114.37	90-00	349-43	0.65	0.640		-0.116		40.908	26.181120	
	B-114.37	B-114.38	177-45	347-28	3.78	3.690	3	-0.820		39.972	147.616596	
	B-114.38	B-114.39	177-46	345-14	3.78	3.655	3	-0.963		38.189	139.695362	
	B-114.39	B-114.40	177-46	343-00	3.78	3.615	3	-1.105		36.121	130.685778	
	B-114.40	B-114.76	177-45	340-45	2.18	2.058	2	-0.719		34.297	70.651820	
	B-114.76	B-114.88	90-00	250-45	17.78	-5.862	14	-16.786	-3	16.789	-98.182072	
			合計		59.86		46		-7		446.963394	223.48

画地面積（相乗積）計算書

街区番号： B-114

画地番号

	m		m		㎡
B-114-8	12.65	×	18.32	＝	231.748000
				面　積	231.74

略　図

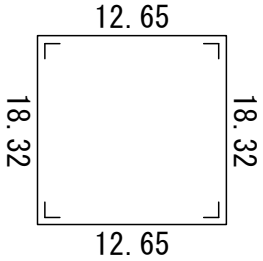

画地番号

	m		m		㎡
B-114-9	12.65	×	18.32	＝	231.748000
				面　積	231.74

略　図

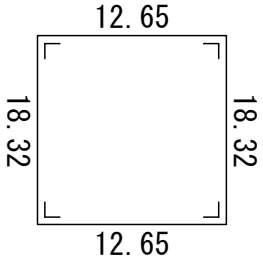

萱　丸　　地区

画地面積計算書

世界測地系

街区番号	B-114

画地番号	点番号 測点	点番号 視点	夾角	方向角	距離	緯距	補正量	経距	補正量	倍横距	倍面積	面積
B-114-10	B-114.28	B-114.29	135-00	138-08	3.00	-2.234	-1	2.002		2.002	-4.474470	
	B-114.29	B-114.72	135-00	93-08	10.07	-0.550	-5	10.055	1	14.060	-7.803300	
	B-114.72	B-114.83	90-00	3-08	18.32	18.293	-8	1.001	2	25.119	459.300915	
	B-114.83	B-114.71	90-00	273-08	14.07	0.769	-6	-14.049	2	12.075	9.213225	
	B-114.71	B-114.23	77-25	170-33	1.55	-1.529		0.254		-1.718	2.626822	
	B-114.23	B-114.24	182-31	173-04	3.51	-3.484	-2	0.424		-1.040	3.625440	
	B-114.24	B-114.25	182-31	175-35	3.51	-3.500	-2	0.270		-0.346	1.211692	
	B-114.25	B-114.26	182-32	178-07	3.51	-3.508	-2	0.115		0.039	-0.136890	
	B-114.26	B-114.27	182-30	180-37	3.51	-3.510	-2	-0.038		0.116	-0.407392	
	B-114.27	B-114.28	182-31	183-08	0.72	-0.719		-0.039		0.039	-0.028041	
			合計		61.77		-28		5		463.128001	231.56

萱　丸　　地区

画地面積計算書

世界測地系

街区番号	B-114

画地番号	点番号 測点	点番号 視点	夾角	方向角	距離	緯距	補正量	経距	補正量	倍横距	倍面積	面積
B-114-11	B-114.63	B-114.19	87-28	160-28	0.94	-0.886		0.314		0.314	-0.278204	
	B-114.19	B-114.70	182-32	163-00	2.55	-2.439		0.746		1.374	-3.351186	
	B-114.70	B-114.82	90-00	73-00	16.58	4.848	-3	15.856	1	17.977	87.098565	
	B-114.82	B-114.84	272-54	165-54	15.98	-15.499	-2	3.893		37.727	-584.806227	
	B-114.84	B-114.86	107-14	93-08	13.79	-0.754	-2	13.769		55.389	-41.874084	
	B-114.86	B-114.88	72-46	345-54	9.54	9.253	-1	-2.324		66.834	618.348168	
	B-114.88	B-114.89	174-53	340-47	11.53	10.888	-1	-3.795		60.715	661.004205	
	B-114.89	B-114.90	171-01	331-48	3.22	2.838		-1.522		55.398	157.219524	
	B-114.90	B-114.63	101-12	253-00	28.17	-8.236	-4	-26.939	1	26.938	-221.969120	
			合計		102.30		-13		2		671.391641	335.69

萱　丸　　地区

画地面積計算書

世界測地系

街区番号	B-114

画地番号	点番号 測点	点番号 視点	夾角	方向角	距離	緯距	補正量	経距	補正量	倍横距	倍面積	面積
B-114-12	B-114.70	B-114.20	90-00	163-00	0.95	-0.908		0.278		0.278	-0.252424	
	B-114.20	B-114.21	182-30	165-30	3.51	-3.398	-1	0.879		1.435	-4.877565	
	B-114.21	B-114.22	182-32	168-02	3.51	-3.434	-1	0.728		3.042	-10.449270	
	B-114.22	B-114.71	182-31	170-33	1.96	-1.933	-1	0.322		4.092	-7.913928	
	B-114.71	B-114.84	102-35	93-08	17.57	-0.960	-5	17.544	-1	21.957	-21.188505	
	B-114.84	B-114.82	72-46	345-54	15.98	15.499	-5	-3.893		35.607	551.694858	
	B-114.82	B-114.70	87-06	253-00	16.58	-4.848	-5	-15.856	-1	15.857	-76.954021	
			合計		60.06		-18		-2		430.059145	215.02

萱　丸　　地区

画地面積計算書

世界測地系

街区番号	B-114

画地番号	点番号 測点	点番号 視点	夾角	方向角	距離	緯距	補正量	経距	補正量	倍横距	倍面積	面積
B-114-13	B-114.69	B-114.18	84-58	157-58	0.93	-0.862		0.349		0.349	-0.300838	
	B-114.18	B-114.63	182-30	160-28	2.57	-2.422		0.859		1.557	-3.771054	
	B-114.63	B-114.90	92-32	73-00	28.17	8.236	-2	26.939	1	29.356	241.717304	
	B-114.90	B-114.91	78-48	331-48	9.84	8.672	-1	-4.650		51.646	447.822466	
	B-114.91	B-114.79	176-05	327-53	14.20	12.027	-1	-7.549		39.447	474.389622	
	B-114.79	B-114.80	90-00	237-53	11.10	-5.901	-1	-9.401		22.497	-132.777294	
	B-114.80	B-114.81	97-11	155-04	17.13	-15.533	-1	7.221	1	20.318	-315.619812	
	B-114.81	B-114.69	277-56	253-00	14.40	-4.210	-1	-13.771	1	13.770	-57.985470	
			合計		98.34		-7		3		653.474924	326.73

萱　丸　　地区

画地面積計算書

世界測地系

街区番号	B-114

画地番号	点番号 測点	点番号 視点	夾角	方向角	距離	緯距	補正量	経距	補正量	倍横距	倍面積	面積
B-114-14	B-114.62	B-114.14	90-00	147-53	0.20	-0.169		0.106		0.106	-0.017914	
	B-114.14	B-114.15	182-32	150-25	3.51	-3.052	-1	1.733	1	1.946	-5.941138	
	B-114.15	B-114.16	182-30	152-55	3.51	-3.125	-1	1.598	1	5.279	-16.502154	
	B-114.16	B-114.17	182-32	155-27	3.51	-3.193	-1	1.458	1	8.337	-26.628378	
	B-114.17	B-114.69	182-31	157-58	2.58	-2.392		0.968		10.764	-25.747488	
	B-114.69	B-114.81	95-02	73-00	14.40	4.210	-3	13.771	3	25.506	107.303742	
	B-114.81	B-114.80	82-04	335-04	17.13	15.533	-4	-7.221	3	32.062	497.890798	
	B-114.80	B-114.62	82-49	237-53	14.67	-7.799	-3	-12.425	3	12.422	-96.916444	
			合計		59.51		-13		12		433.441024	216.72

萱　丸　　地区

画地面積計算書

世界測地系

街区番号	B-114

画地番号	点番号 測点	点番号 視点	夾角	方向角	距離	緯距	補正量	経距	補正量	倍横距	倍面積	面積
B-114-15	B-114.90	B-114.89	78-48	151-48	3.22	-2.838		1.522		1.522	-4.319436	
	B-114.89	B-114.77	90-35	62-23	16.90	7.834	-2	14.975	-2	18.017	141.109144	
	B-114.77	B-114.65	89-25	331-48	0.05	0.044		-0.024		32.966	1.450504	
	B-114.65	B-114.90	101-12	253-00	17.22	-5.035	-3	-16.468	-3	16.471	-82.980898	
			合計		37.39		-5		-5		55.259314	27.62

面　積　（　座　標　法　）　計　算　書

街区番号 ： B-115　　世界測地系

測点名	[1] X(i)	[2] X(i+1)-X(i-1)	[3] Y(i)	[4] Y(i+1)-Y(i-1)	[2]*[3]	[1]*[4]	方向角	夾　角	距　離
B-115.1	1392.713	-24.889	21455.586	-13.464	-534008.079954	-18751.487832	167-42-52	135-00-07	3.001
B-115.2	1389.781	-31.623	21456.225	45.304	-678510.203175	62962.638424	122-42-52	135-00-00	53.086
B-115.3	1361.090	-29.778	21500.890	46.358	-640253.502420	63097.410220	122-42-52	180-00-00	2.012
B-115.4	1360.003	-3.392	21502.583	4.991	-72936.761536	6787.774973	124-57-08	182-14-16	4.023
B-115.5	1357.698	-3.461	21505.881	4.821	-74431.854141	6545.462058	127-11-25	182-14-17	1.913
B-115.6	1356.542	-0.865	21507.404	4.509	-18603.904460	6116.647878	84-25-41	137-14-16	3.000
B-115.7	1356.833	31.165	21510.390	30.461	670371.304350	41330.490013	41-39-57	137-14-16	41.329
B-115.8	1387.707	33.810	21537.865	26.855	728195.215650	37266.871485	348-04-23	126-24-26	3.001
B-115.9	1390.643	7.492	21537.245	-10.625	161357.039540	-14775.581875	294-28-49	126-24-26	10.993
B-115.10	1395.199	18.809	21527.240	-46.938	404905.857160	-65487.850662	291-06-11	176-37-22	39.588
B-115.11	1409.452	20.450	21490.307	-54.714	439476.778150	-77116.756728	289-12-50	178-06-39	18.830
B-115.12	1415.649	5.218	21472.526	-20.618	112043.640668	-29187.851082	250-57-51	141-45-01	3.001
B-115.13	1414.670	-22.936	21469.689	-16.940	-492428.786904	-23964.509800	212-42-45	141-44-54	26.096
合計				倍面積	5176.742928	-5176.742928			209.873
				面　積	2588.37	2588.37			

面　積　（　座　標　法　）　計　算　書

街区番号 ： B-117　　世界測地系

測点名	[1] X(i)	[2] X(i+1)-X(i-1)	[3] Y(i)	[4] Y(i+1)-Y(i-1)	[2]*[3]	[1]*[4]	方向角	夾　角	距　離
B-117.1	1151.199	-34.056	21550.828	3.808	-733934.998368	4383.765792	131-33-40	134-21-10	3.000
B-117.2	1149.209	-1.802	21553.073	4.876	-38838.637546	5603.543084	85-54-50	134-21-10	2.638
B-117.3	1149.397	1.111	21555.704	13.956	23948.387144	16040.984532	85-20-22	179-25-32	11.363
B-117.4	1150.320	2.025	21567.029	23.684	43673.233725	27244.178880	84-54-12	179-33-50	12.408
B-117.5	1151.422	2.356	21579.388	25.766	50841.038128	29667.539252	84-39-19	179-45-07	13.466
B-117.6	1152.676	10.600	21592.795	112.499	228883.627000	129674.897324	84-36-43	179-57-24	99.532
B-117.7	1162.022	11.149	21691.887	101.490	241842.848163	117933.612780	53-04-25	148-27-42	3.000
B-117.8	1163.825	6.577	21694.285	4.282	142683.312445	4983.498650	21-31-48	148-27-23	5.132
E.1174	1168.599	14.221	21696.169	1.174	308541.219349	1371.935226	355-42-07	154-10-19	9.474
E.1173	1178.046	18.966	21695.459	-0.003	411476.075394	-3.534138	4-14-52	188-32-45	9.545
E.1172	1187.565	29.543	21696.166	4.944	640969.832138	5871.321360	11-56-50	187-41-58	20.467
E.1171	1207.589	24.296	21700.403	3.075	527232.991288	3713.336175	344-47-01	152-50-11	4.427
E.1170	1211.861	7.801	21699.241	-2.175	169275.779041	-2635.797675	343-59-02	179-12-01	3.672
E.1169	1215.390	27.888	21698.228	-7.638	605120.182464	-9283.148820	344-47-06	180-48-04	25.244
E.1168	1239.749	54.273	21691.603	-14.936	1177268.369619	-18516.891064	344-28-23	179-41-17	31.047
E.1167	1269.663	35.860	21683.292	-10.149	777562.851120	-12885.809787	342-49-22	178-20-59	6.224
E.1166	1275.609	11.537	21681.454	-3.879	250138.934798	-4948.087311	339-56-43	177-07-21	5.952
E.1165	1281.200	17.208	21679.413	-7.818	373059.338904	-10016.421600	333-33-34	173-36-51	12.974
E.1164	1292.817	17.481	21673.636	-9.223	378876.830916	-11923.651191	329-33-33	175-59-59	6.802
E.1163	1298.681	10.303	21670.190	-6.038	223267.967570	-7841.435878	329-43-07	180-09-34	5.140
E.1162	1303.120	8.510	21667.598	-4.524	184391.258980	-5895.314880	334-36-44	184-53-37	4.506
E.1161	1307.191	9.062	21665.666	-4.131	196334.265292	-5400.006021	336-13-19	181-36-35	5.454
E.1160	1312.182	11.301	21663.467	-3.785	244818.840567	-4966.608870	345-53-28	189-40-09	6.506
E.1159	1318.492	12.540	21661.881	-2.221	271639.987740	-2928.370732	354-10-49	188-17-21	6.262
E.1158	1324.722	11.778	21661.246	-0.224	255126.155388	-296.737728	4-14-12	190-03-23	5.563
E.1157	1330.270	7.926	21661.657	-8.775	171690.293382	-11673.119250	284-30-49	100-16-37	9.489
E.1156	1332.648	0.342	21652.471	-17.377	7405.145082	-23157.424296	256-02-28	151-31-39	8.440

面　積　（　座　標　法　）　計　算　書

街区番号 ： B-117　　世界測地系

測点名	[1] X(i)	[2] X(i+1)-X(i-1)	[3] Y(i)	[4] Y(i+1)-Y(i-1)	[2]*[3]	[1]*[4]	方向角	夾　角	距　離
E.1155	1330.612	-1.518	21644.280	-35.313	-32856.017040	-46987.901556	271-05-39	195-03-11	27.127
E.1154	1331.130	-21.352	21617.158	-102.120	-461569.557616	-135934.995600	253-44-35	162-38-56	78.122
B-116.16	1309.260	-24.656	21542.160	-74.025	-531143.496960	-96917.971500	160-45-29	87-00-54	2.951
B-117.9	1306.474	-6.634	21543.133	2.149	-142917.144322	2807.612626	162-59-45	182-14-16	4.023
B-117.10	1302.626	-7.738	21544.309	2.202	-166709.863042	2868.382452	165-14-01	182-14-16	4.023
B-117.11	1298.736	-7.818	21545.335	1.898	-168441.429030	2465.000928	167-28-18	182-14-17	4.023
B-117.12	1294.808	-7.887	21546.207	1.591	-169934.934609	2060.039528	169-42-34	182-14-16	4.023
B-117.13	1290.849	-7.943	21546.926	1.283	-171147.233218	1656.159267	171-56-50	182-14-16	4.023
B-117.14	1286.865	-7.986	21547.490	0.971	-172078.255140	1249.545915	174-11-06	182-14-16	4.023
B-117.15	1282.863	-8.018	21547.897	0.658	-172771.038146	844.123854	176-25-23	182-14-17	4.023
B-117.16	1278.847	-8.038	21548.148	0.346	-173204.013624	442.481062	178-39-39	182-14-16	4.023
B-117.17	1274.825	-8.045	21548.243	0.031	-173355.614935	39.519575	180-53-55	182-14-16	4.023
B-117.18	1270.802	-6.032	21548.179	-0.174	-129978.615728	-221.119548	183-08-12	182-14-17	2.012
B-117.19	1268.793	-33.163	21548.069	-1.817	-714598.612247	-2305.396881	183-08-12	180-00-00	31.201
B-117.20	1237.639	-55.576	21546.362	-0.516	-1197460.614512	-638.621724	177-12-30	174-04-18	24.451
B-117.21	1213.217	-54.374	21547.553	2.903	-1171626.646822	3521.968951	176-43-44	179-31-14	30.001
B-117.22	1183.265	-62.018	21549.265	3.275	-1336442.316770	3875.192875	177-12-30	180-28-46	32.104
合計				倍面積	47059.725962	-47059.725962			601.903
				面　積	23529.86	23529.86			

面　積　（　座　標　法　）　計　算　書

街区番号 :　B-118　　世界測地系

測点名	[1] X(i)	[2] X(i+1)-X(i-1)	[3] Y(i)	[4] Y(i+1)-Y(i-1)	[2]*[3]	[1]*[4]	方向角	夾　角	距　離
B-90.89	881.206	12.076	21427.507	-1.161	258758.574532	-1023.080166	320-07-47	83-35-09	10.782
B-90.95	889.482	3.112	21420.595	-13.095	66660.891640	-11647.766790	230-08-06	90-00-19	8.056
B-90.94	884.318	-6.666	21414.412	-5.196	-142748.470392	-4594.916328	146-42-12	96-34-06	1.798
B-90.93	882.816	-5.100	21415.399	3.808	-109218.534900	3361.763328	141-54-07	175-11-55	4.572
B-90.92	879.218	-2.378	21418.220	4.408	-50932.527160	3875.592944	52-26-56	90-32-49	2.002
B-90.91	880.438	-1.812	21419.807	3.536	-38812.690284	3113.228768	147-16-00	274-49-04	3.604
B-90.90	877.406	0.768	21421.756	7.700	16451.908608	6756.026200	56-32-38	89-16-38	6.894
合計				倍面積	159.152044	-159.152044			37.708
				面　積	79.57	79.57			

萱　丸　　地区

画地面積計算書

世界測地系

街区番号	B-119

画地番号	点番号 測点	点番号 視点	夾角	方向角	距離	緯距	補正量	経距	補正量	倍横距	倍面積	面積
B-119-1	B-119.18	B-119.14	92-49	66-38	11.02	4.371	1	10.116		10.116	44.227152	
	B-119.14	B-119.15	130-38	17-16	19.00	18.144	1	5.640	-1	25.871	469.429295	
	B-119.15	B-76-1.9	130-38	327-54	12.55	10.631	1	-6.669		24.841	264.109512	
	B-76-1.9	B-119.19	95-55	243-49	22.78	-10.052	1	-20.442	-1	-2.271	22.825821	
	B-119.19	B-119.18	90-00	153-49	25.74	-23.099	1	11.358	-1	-11.357	262.323986	
			合計		91.09		5		-3		1062.915766	531.45

萱　丸　　地区

画地面積計算書

世界測地系

街区番号	B-119

画地番号	点番号 測点	点番号 視点	夾角	方向角	距離	緯距	補正量	経距	補正量	倍横距	倍面積	面積
B-119-2	B-119.17	B-119.12	91-22	65-11	1.77	0.743		1.607		1.607	1.194001	
	B-119.12	B-119.13	181-27	66-38	2.36	0.936		2.166		5.380	5.035680	
	B-119.13	B-119.18	180-00	66-38	8.74	3.466		8.023	2	15.571	53.969086	
	B-119.18	B-119.19	87-11	333-49	25.74	23.099	2	-11.358	5	12.243	282.825543	
	B-119.19	B-119.20	90-00	243-49	12.87	-5.679	1	-11.549	2	-10.657	60.510446	
	B-119.20	B-119.17	90-00	153-49	25.15	-22.569	1	11.097	5	-11.102	250.549936	
			合計		76.63		4		14		654.084692	327.04

萱　丸　　地区

画地面積計算書

世界測地系

街区番号	B-119

画地番号	点番号 測点	点番号 視点	夾角	方向角	距離	緯距	補正量	経距	補正量	倍横距	倍面積	面積
B-119-3	B-119.16	B-119.7	85-48	57-56	1.69	0.897		1.432		1.432	1.284504	
	B-119.7	B-119.8	181-27	59-23	4.73	2.409	1	4.071	1	6.936	16.715760	
	B-119.8	B-119.9	181-27	60-50	4.73	2.305		4.130	1	15.139	34.895395	
	B-119.9	B-119.10	181-27	62-17	4.73	2.200		4.187	1	23.458	51.607600	
	B-119.10	B-119.11	181-27	63-44	4.73	2.093		4.242		31.888	66.741584	
	B-119.11	B-119.17	181-27	65-11	2.96	1.242		2.687		38.817	48.210714	
	B-119.17	B-119.20	88-38	333-49	25.15	22.569	3	-11.097	4	30.411	686.437092	
	B-119.20	B-76-1.8	90-00	243-49	24.32	-10.731	3	-21.824	4	-2.502	26.841456	
	B-76-1.8	B-119.16	88-19	152-08	26.01	-22.994	3	12.157	4	-12.161	279.593551	
			合計		99.05		10		15		1212.327656	606.16

萱　丸　　地区

画地面積計算書

世界測地系

街区番号	B-119

画地番号	点番号 測点	点番号 視点	夾角	方向角	距離	緯距	補正量	経距	補正量	倍横距	倍面積	面積
B-119-4	B-76-1.5	B-119.1	75-20	50-26	1.59	1.013		1.226		1.226	1.241938	
	B-119.1	B-119.2	182-11	52-37	4.05	2.459	1	3.218	1	5.671	13.950660	
	B-119.2	B-119.3	182-10	54-47	2.02	1.165		1.650		10.540	12.279100	
	B-119.3	B-119.4	179-54	54-41	9.12	5.272	1	7.442	2	19.634	103.530082	
	B-119.4	B-119.5	181-47	56-28	7.86	4.342	1	6.552	2	33.632	146.063776	
	B-119.5	B-119.6	180-00	56-28	2.36	1.304		1.967	1	42.154	54.968816	
	B-119.6	B-119.16	181-28	57-56	3.03	1.609		2.568	1	46.691	75.125819	
	B-119.16	B-76-1.7	94-12	332-08	31.21	27.591	5	-14.588	8	34.680	957.029280	
	B-76-1.7	B-76-1.6	88-56	241-04	28.05	-13.570	4	-24.549	7	-4.442	60.260172	
	B-76-1.6	B-76-1.5	94-02	155-06	34.40	-31.202	5	14.484	8	-14.492	452.106924	
			合計		123.69		17		30		1876.556567	938.27

萱　丸　　地区

画地面積計算書

世界測地系

街区番号	B-120

画地番号	点番号 測点	点番号 視点	夾角	方向角	距離	緯距	補正量	経距	補正量	倍横距	倍面積	面積
B-120-1	B-90.12	E.1198	52-59	54-12	10.86	6.353		8.808	-1	8.807	55.950871	
	E.1198	E.1197	180-12	54-24	9.46	5.507		7.692	-1	25.305	139.354635	
	E.1197	B-120.17	179-52	54-16	10.04	5.863		8.150	-1	41.145	241.233135	
	B-120.17	B-120.16	124-52	359-08	26.66	26.657	1	-0.403	-4	48.887	1303.229646	
	B-120.16	B-120.6	90-00	269-08	8.25	-0.125		-8.249	-1	40.230	-5.028750	
	B-120.6	B-120.7	181-02	270-10	8.57	0.025		-8.570	-1	23.409	0.585225	
	B-120.7	B-90.13	181-03	271-13	6.47	0.137		-6.469	-1	8.368	1.146416	
	B-90.13	B-90.12	90-00	181-13	44.43	-44.420	2	-0.943	-6	0.949	-42.152682	
			合計		124.74		3		-16		1694.318496	847.15

萱　丸　　地区

画地面積計算書

世界測地系

街区番号	B-120

画地番号	点番号 測点	点番号 視点	夾角	方向角	距離	緯距	補正量	経距	補正量	倍横距	倍面積	面積
B-120-2	B-120.17	B-120.18	55-08	54-16	10.58	6.179		8.588	-1	8.587	53.059073	
	B-120.18	B-120.15	123-56	358-12	20.74	20.730		-0.651	-1	16.522	342.501060	
	B-120.15	B-120.5	90-00	268-12	7.63	-0.240		-7.626		8.244	-1.978560	
	B-120.5	B-120.16	180-56	269-08	0.71	-0.011		-0.710		-0.092	0.001012	
	B-120.16	B-120.17	90-00	179-08	26.66	-26.657	-1	0.403	-2	-0.401	10.689858	
			合計		66.32		-1		-4		404.272443	202.13

萱　丸　　地区

画地面積計算書

世界測地系

街区番号	B-120

画地番号	点番号 測点	点番号 視点	夾角	方向角	距離	緯距	補正量	経距	補正量	倍横距	倍面積	面積
B-120-3	B-120.18	B-120.19	56-04	54-16	5.09	2.973	1	4.132		4.132	12.288568	
	B-120.19	B-120.14	123-05	357-21	17.93	17.911	4	-0.829	1	7.436	133.215940	
	B-120.14	B-120.4	90-00	267-21	2.60	-0.120		-2.597		4.011	-0.481320	
	B-120.4	B-120.15	180-51	268-12	1.36	-0.043		-1.359		0.055	-0.002365	
	B-120.15	B-120.18	90-00	178-12	20.74	-20.730	4	0.651	1	-0.652	13.513352	
			合計		47.72		9		2		158.534175	79.26

萱　丸　　地区

画地面積計算書

世界測地系

街区番号	B-120

画地番号	点番号 測点	点番号 視点	夾角	方向角	距離	緯距	補正量	経距	補正量	倍横距	倍面積	面積
B-120-4	B-120.19	E.1196	56-55	54-16	17.53	10.238	1	14.230	-3	14.227	145.670253	
	E.1196	E.1195	119-36	353-52	5.11	5.081		-0.546	-1	27.907	141.795467	
	E.1195	B-120.1	171-45	345-37	1.96	1.899		-0.487		26.873	51.031827	
	B-120.1	B-120.2	146-17	311-54	2.02	1.349		-1.504		24.882	33.565818	
	B-120.2	B-120.3	134-41	266-35	5.93	-0.353		-5.919	-1	17.458	-6.162674	
	B-120.3	B-120.14	180-46	267-21	6.60	-0.305		-6.593	-1	4.944	-1.507920	
	B-120.14	B-120.19	90-00	177-21	17.93	-17.911	1	0.829	-4	-0.825	14.775750	
			合計		57.08		2		-10		379.168521	189.58

面　積　（　座　標　法　）　計　算　書

街区番号 ： B-148　　世界測地系

測点名	[1] X(i)	[2] X(i+1)-X(i-1)	[3] Y(i)	[4] Y(i+1)-Y(i-1)	[2]*[3]	[1]*[4]	方向角	夾　角	距　離
B-2.1	3246.330	9.500	20103.662	14.751	190984.789000	47886.613830	11-16-48	90-29-48	12.092
B-2.23	3258.189	22.959	20106.028	19.003	461614.296852	61915.365567	56-17-20	225-00-32	20.000
B-2.22	3269.289	36.439	20122.665	32.873	733249.789935	107471.337297	32-38-59	156-21-39	30.095
B-148.1	3294.628	38.101	20138.901	-3.681	767312.267001	-12127.525668	302-38-59	90-00-00	23.655
B-148.2	3307.390	-23.493	20118.984	-43.147	-472655.291112	-142703.956330	212-38-59	90-00-00	43.059
B-148.3	3271.135	-58.701	20095.754	-27.707	-1179640.855554	-90633.337445	191-16-48	158-37-49	22.889
B-148.4	3248.689	-24.805	20091.277	7.908	-498364.125985	25690.632612	100-47-00	89-30-12	12.608
合計				倍面積	2500.870137	-2500.870137			164.398
				面　積	1250.43	1250.43			