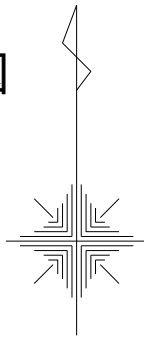


中根・金田台地区 基準点網図

S=1:8000



1・2・3級基準点座標一覧表

測点名	X座標	Y座標
金田	11236.587	26639.835
中・金	13084.203	25811.657
中・金	12828.251	26640.091
中・金	11157.125	25796.528
中・金	10617.201	27317.043
中・金NO.1	13096.911	26141.011
中・金NO.3	12074.219	26779.003
中・金NO.5	12519.878	26687.891
中・金NO.7	12059.575	26408.090
中・金NO.8	12129.099	25786.754
中・金NO.10	11846.515	27117.842
中・金NO.11	11627.158	25874.163
中・金NO.12	11564.545	26680.408
中・金NO.13	11454.359	27219.214
中・金NO.16	11034.750	27115.018
中・金NO.18	10911.329	26249.170
中・金NO.19	10690.158	25751.291
中・金NO.20	10261.658	26040.560
中・金NO.21	10511.810	26548.047
A1	13236.911	25814.886
A4	13225.214	25950.787
A10	13168.533	25813.069
A16	13126.627	26182.425
A27	12961.750	25808.093
A31	13055.525	26145.376
A36	13033.682	26316.423
A44	12919.553	26358.919
A45	12901.001	26389.102
A46	12841.916	26412.658
A47	12919.406	26484.502
A48	12798.640	26428.656
A54	12603.673	26205.416
A72	12400.859	26293.629
A99	12015.832	26484.485
A102	12031.399	26761.467
A104	11903.244	26827.805
A105	11836.201	26804.735
A106	11756.623	26943.780
A107	11686.820	27059.383
A108	11759.134	27055.855
A110	11484.021	27056.979
A111	11358.593	27070.014
A115	11199.476	26971.282
A116	11189.375	26949.190
A120	11277.152	26591.913
A121	11357.334	26613.238
A122	11445.348	26632.073
A123	11514.471	26651.711
A124	11610.029	26707.681
A125	11645.124	26753.544
A126	11763.377	26781.627
A131	11619.916	26437.270
A132	11662.801	26414.473
A156	11513.816	25852.555
A157	11451.133	25892.879
A158	11408.049	25896.381
A159	11329.401	25869.492
A175	10918.318	25777.717
A176	10864.903	25767.325
A191	11236.846	26434.118
A193	11184.415	26586.397
A194	11236.978	26586.764
A195	11087.484	26580.155
A198	11049.350	26785.534
A199	11059.155	26839.958
A200	11034.254	26877.475
A203	10965.719	26836.965
A210	10711.429	26736.507
A211	10689.245	26690.580
A212	10755.168	26685.629
A213	10808.605	26682.561
A214	10878.229	26672.731
A215	10938.612	26641.426
A220	10947.020	26532.510
A221	10941.479	26453.951
A222	10887.901	26377.692
A231	10550.522	26065.117
A232	10592.087	25987.548
A233	10703.585	25870.973
A234	10792.595	26284.202
A235	10741.373	26312.002
A237	10617.025	26360.010
A238	10621.829	26433.191
A246	10655.978	27103.958
A248	10608.524	26841.530
A249	10539.219	26824.069
A250	10469.842	26770.006
A251	10391.716	26664.778
A252	10422.950	26554.464
A253	10453.896	26472.603
A260	10449.713	26064.471
A261	10310.707	26153.437
A262	10305.658	26211.914
A266	10228.886	26425.658
A269	10165.615	26446.085
A270	10104.020	26460.362
A271	10129.292	26495.533
A273	10219.215	26585.491
A274	10314.156	26602.747
A275	10062.201	26491.391
A335	11584.631	25821.101
A349	13033.865	25811.575
A355	11744.365	26773.268
A380	11050.305	26714.065
A399	10579.143	26837.074
H23A-01	12731.638	25807.176
H23A-02	12742.804	25983.332
H23A-03	12454.504	26067.256
H27A-02	12298.555	25897.965
H27A-09	11207.275	26331.386
H30A-01	12405.836	26313.111
H30A-02	12349.777	25749.511
H30A-03	12235.510	26082.203
H30A-04	12058.340	25879.796
H30A-05	11931.803	26634.509
H30A-06	11894.401	26267.192
H30A-07	11746.073	26102.889
H30A-08	11417.291	26237.710
H30A-09	11335.083	26093.261
H30A-10	11161.238	26314.064
H30A-11	11065.306	26072.098
H30A-12	10831.501	25853.548
H30A-13	10803.937	26067.493
H30A-14	10828.309	26473.013
H30A-15	10583.993	26740.059
H26B-38	10969.463	26614.678




凡例

- 1級基準点
- 2級基準点
- ⊕ 3級基準点

測地系	世界測地系(測地成果2000)
座標系	系
調査年月日	令和元年6月

- H31.6月現地確認調査実施 120点
- ⊕ 亡失点 6点 (A54・A108・A221・A191・A193・A195)

中根・金田地区骨格測量
1級基準点測量計画図
S=1/25,000

使用基準点
(既知点)  三等三角点
新設基準点  1級基準点
測量区域 



中根・金田台地区骨格測量
2級基準点及び3級水準点測量計画図
S=1/25,000

- 1級基準点
- 2級基準点
- 3級基準点
- 一等水準点
- 水準路線
- 新設基準点
- 新設区域
- 新設水準点

