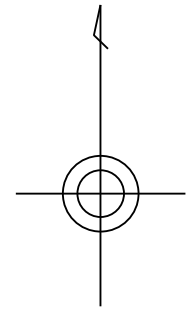


換 地 図

街区番号	A60
つくば市研究学園七丁目	



研究学園六丁目



縮尺 1 : 500

凡 例	
	施行地区界
	町(丁目)界
	街区番号
	地番
	辺長(m)及び換地面積(m²)
	ゴミ集積所
	換地位置
	高圧線下影響範囲

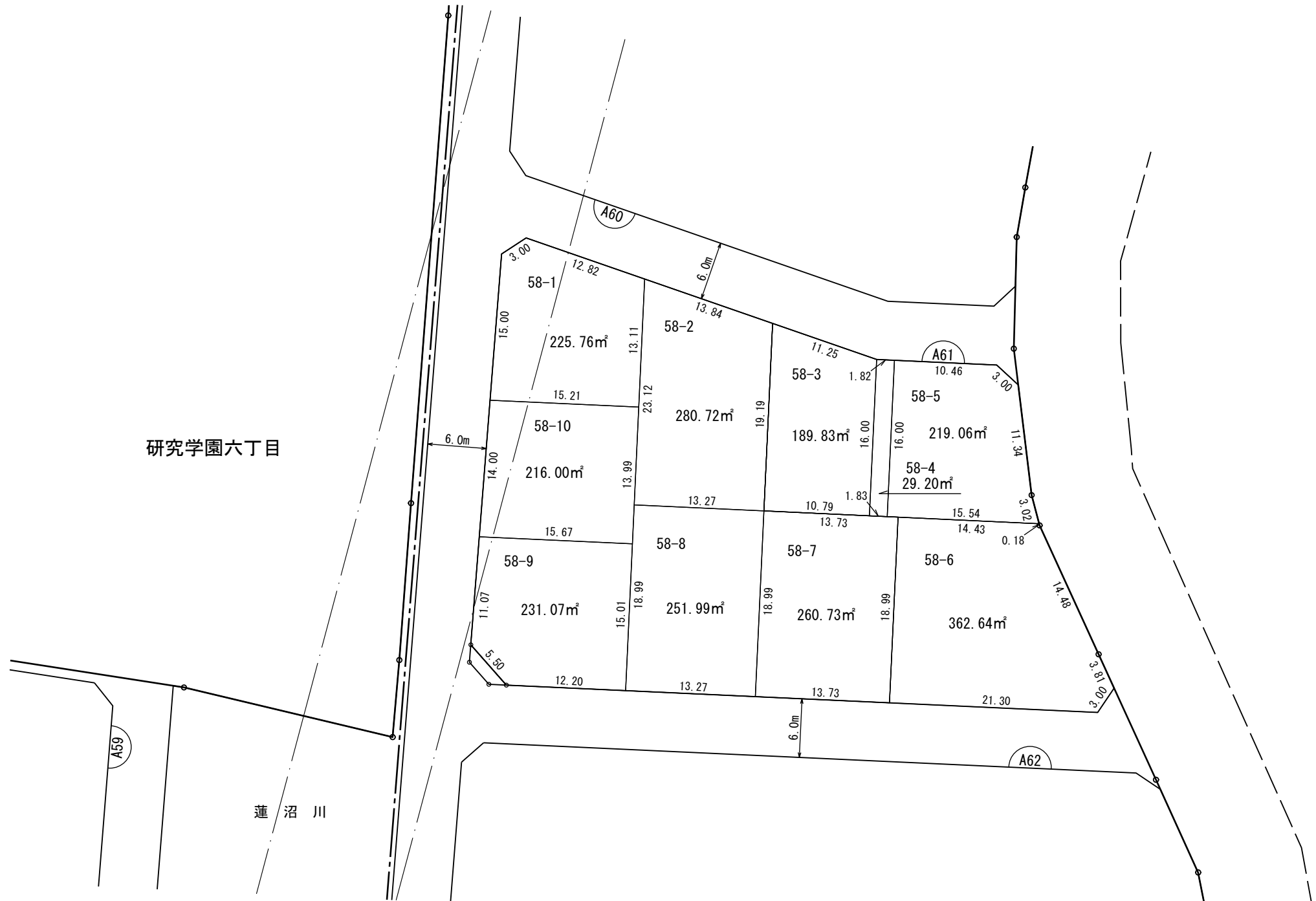
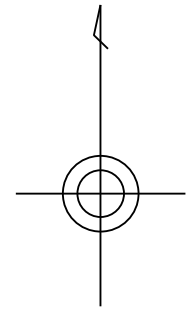
独立行政法人都市再生機構

換地図

街区番号

A61

つくば市研究学園七丁目



研究学園六丁目

蓮沼川

縮尺 1 : 500

凡 例	
	施行地区界
	町(丁目)界
	街区番号
	地番
	辺長(m)及び換地面積(m²)
	ゴミ集積所
	換地位置
	高圧線下影響範囲

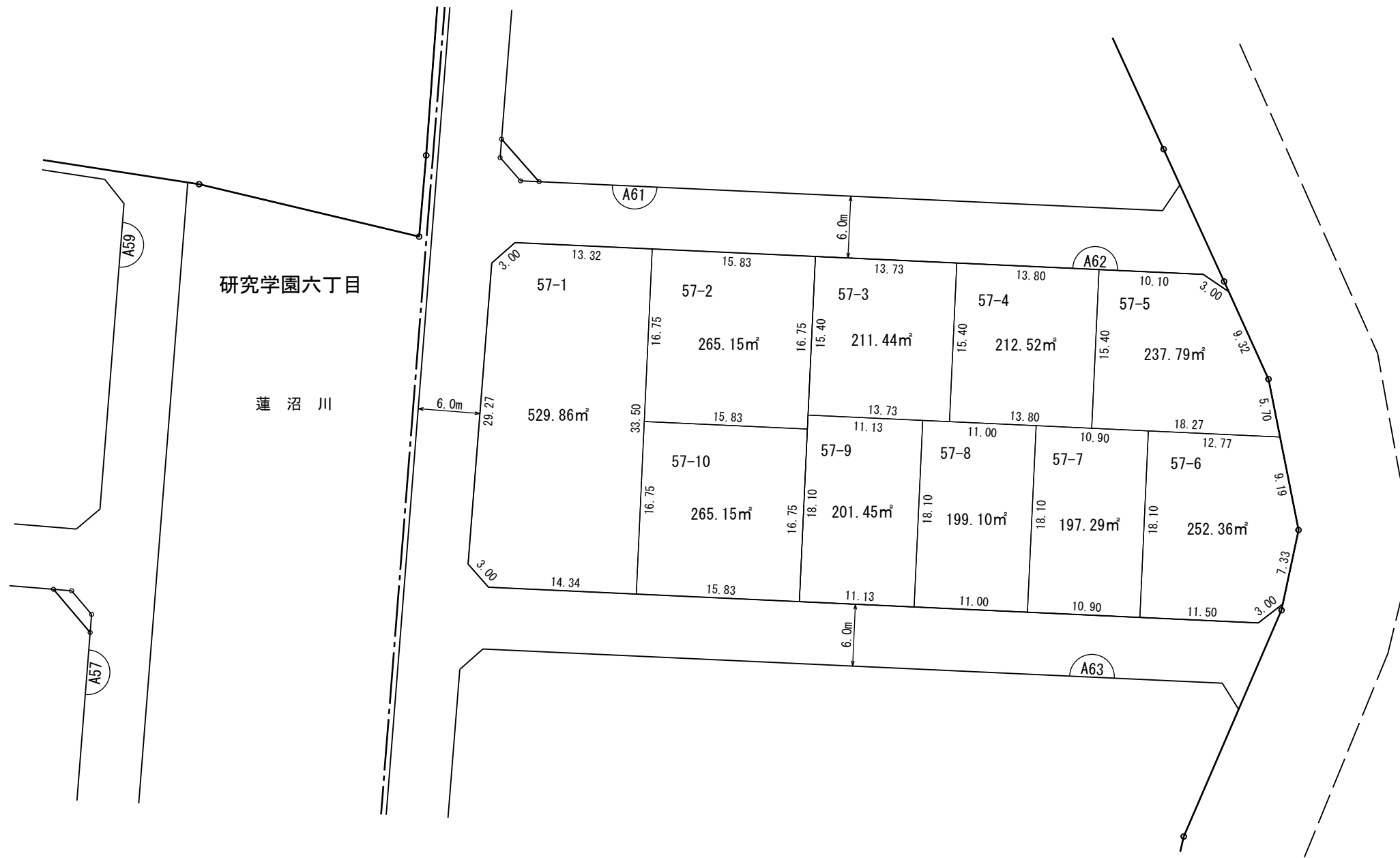
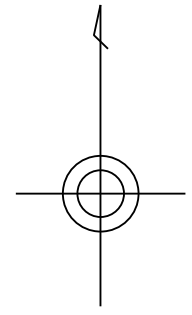
独立行政法人都市再生機構

換地 図

街区番号

A 6 2

つくば市研究学園七丁目



縮尺 1 : 500

凡 例	
	施行地区界
	町（丁目）界
	街区番号
	地番
	辺長(m)及び換地面積(m ²)
	ゴミ集積所
	換地位置

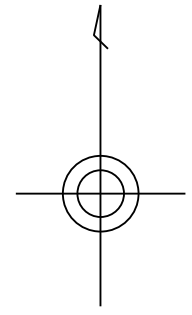
独立行政法人都市再生機構

換地 図

街区番号

A 6 3

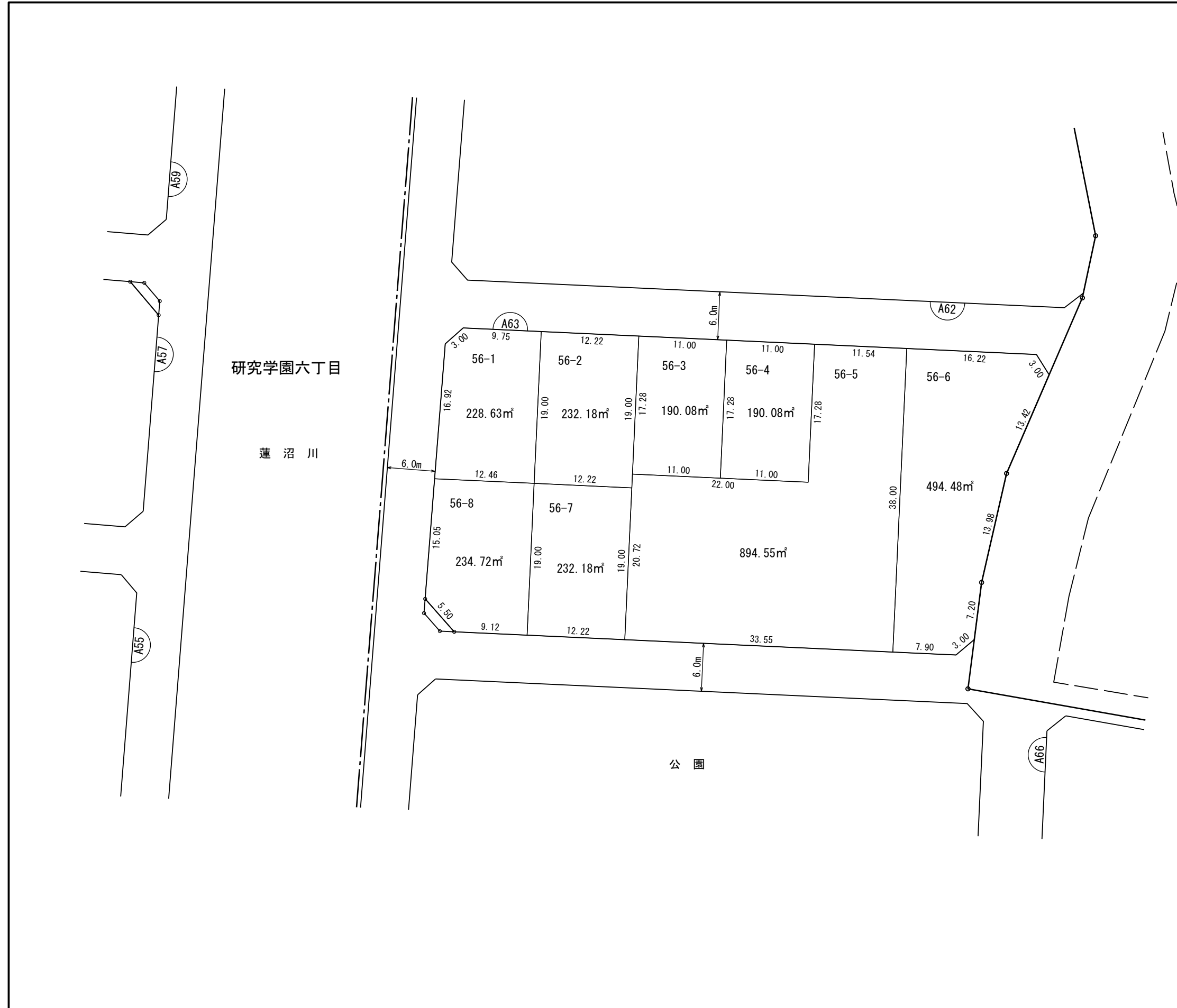
つくば市研究学園七丁目



縮尺 1 : 500

凡 例	
	施行地区界
	町（丁目）界
	街区番号
	地番
	辺長(m)及び換地面積(㎡)
	ゴミ集積所
	換地位置

独立行政法人都市再生機構



研究学園六丁目

蓮沼川

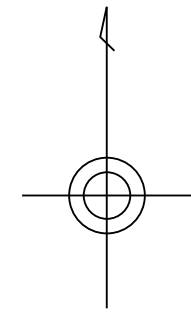
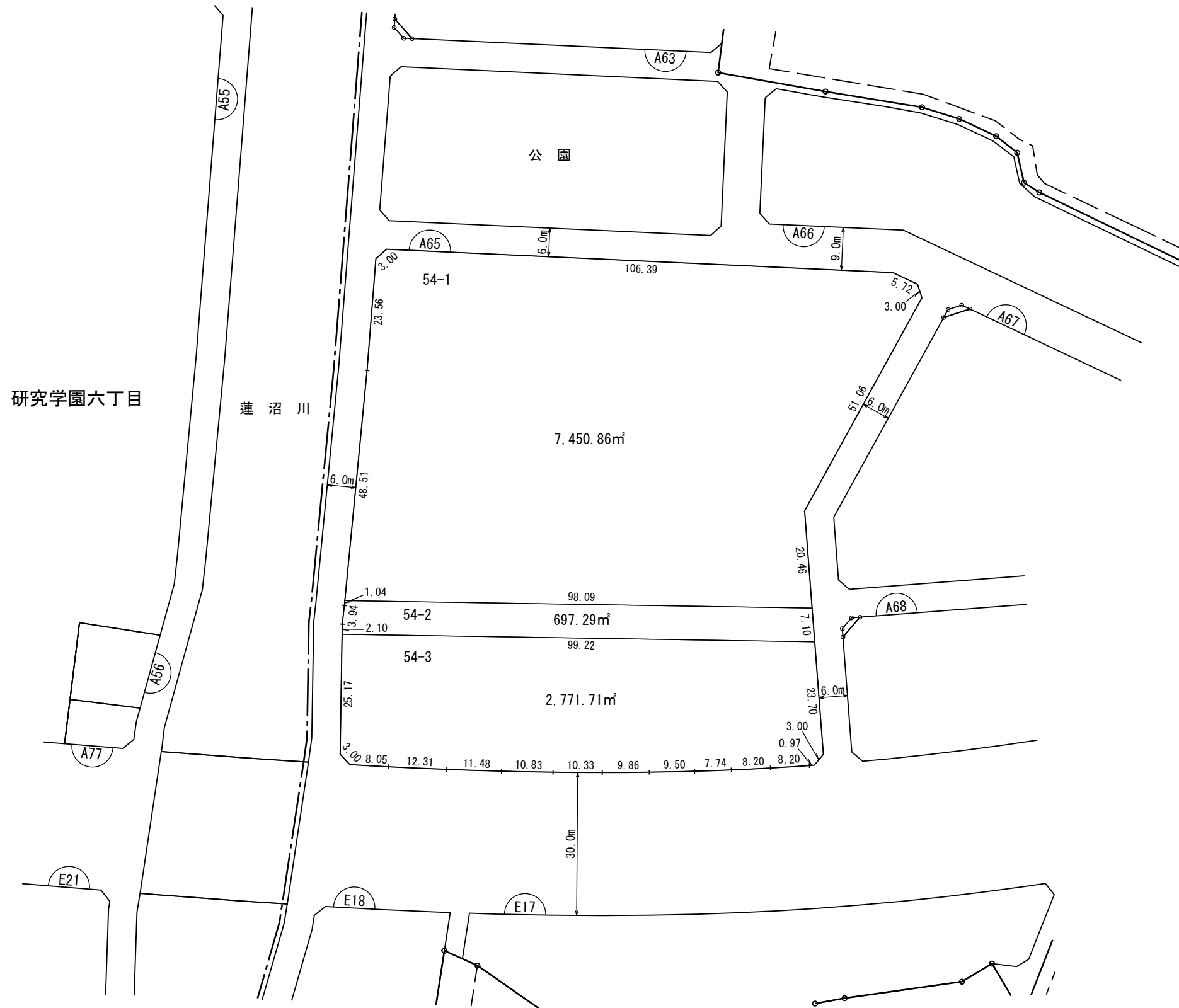
公園

換地図

街区番号

A 6 5

つくば市研究学園七丁目

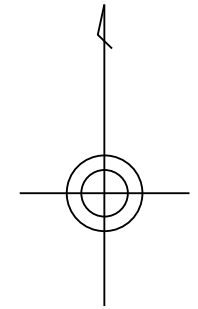


縮尺 1 : 1,000

凡 例	
	施行地区界
	町(丁目)界
	街区番号
	地番
	辺長(m)及び換地面積(㎡)
	ゴミ集積所
	換地位置

換地 図

街区番号	A 6 6
つくば市研究学園七丁目	



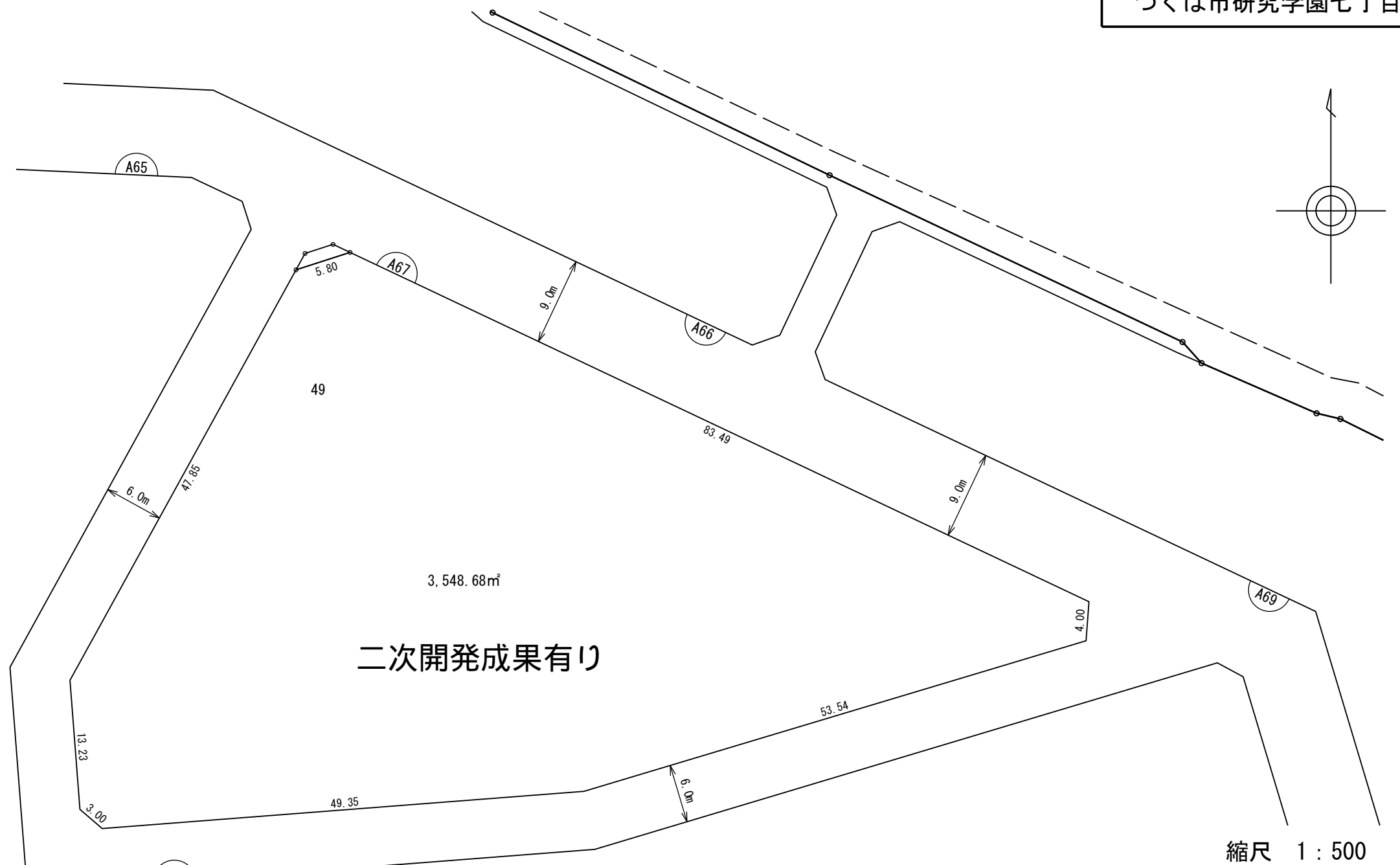
縮尺 1 : 500

凡 例	
	施行地区界
	町(丁目)界
	街区番号
	地 番
	辺長(m)及び換地面積(m²)
	ゴミ集積所
	換地位置

独立行政法人都市再生機構

換地図

街区番号	A67
つくば市研究学園七丁目	



縮尺 1 : 500

凡 例	
	施行地区界
	町(丁目)界
	街区番号
	地番
	辺長(m)及び換地面積(m²)
	ゴミ集積所
	換地位置

独立行政法人都市再生機構

分譲画地図（新地番入り）

街区番号	A67
つくば市研究学園7丁目	

二次開発成果

↑
S=1:500



凡 例	
	施行地区界
	町（丁目）界
	街区番号
	地番
	辺長(m)及び換地面積(㎡)

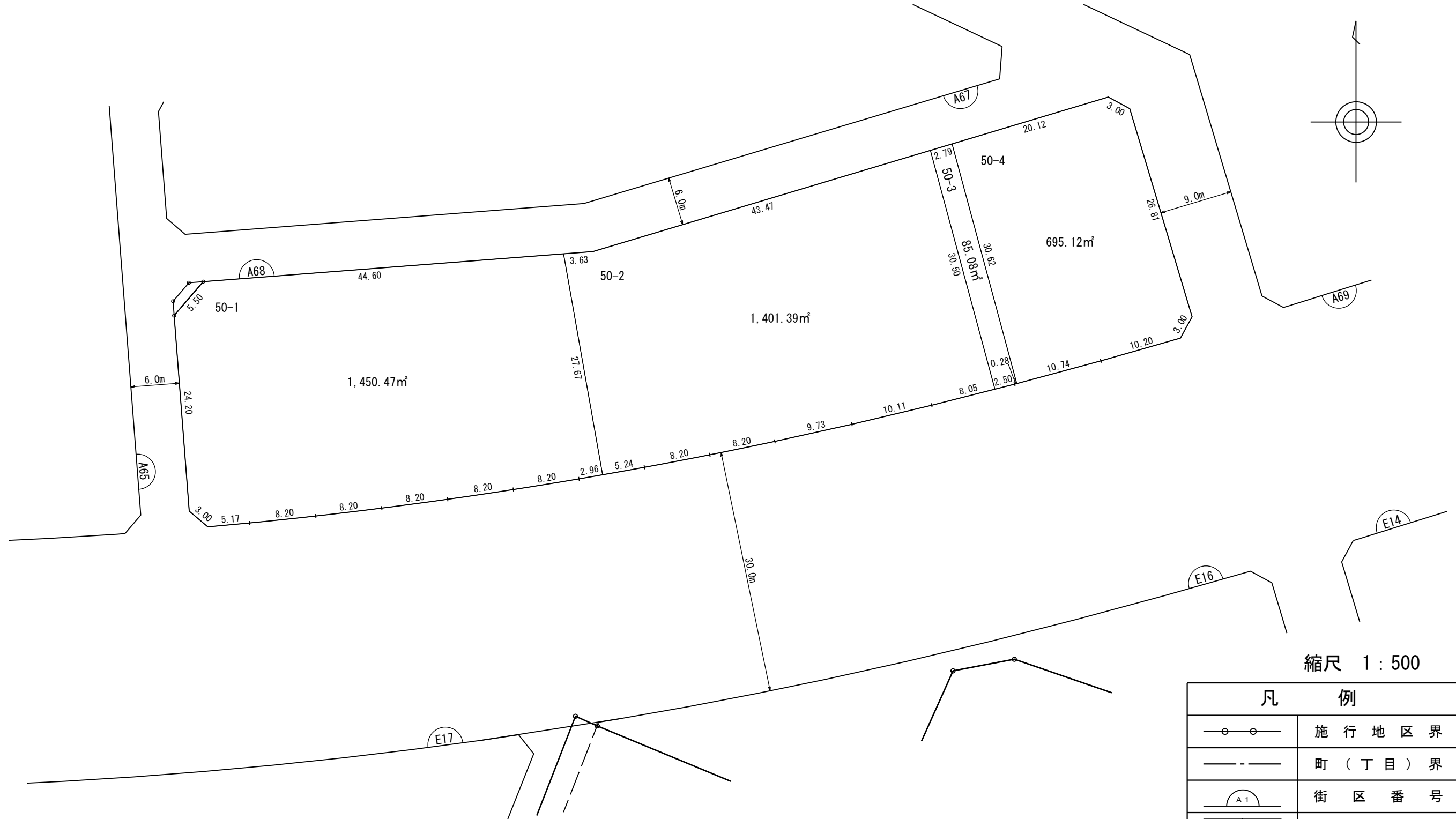
独立行政法人 都市再生機構 茨城地域支社

換地図

街区番号

A68

つくば市研究学園七丁目



縮尺 1 : 500

凡 例	
	施行地区界
	町(丁目)界
	街区番号
	地番
	辺長(m)及び換地面積(m²)
	ゴミ集積所
	換地位置

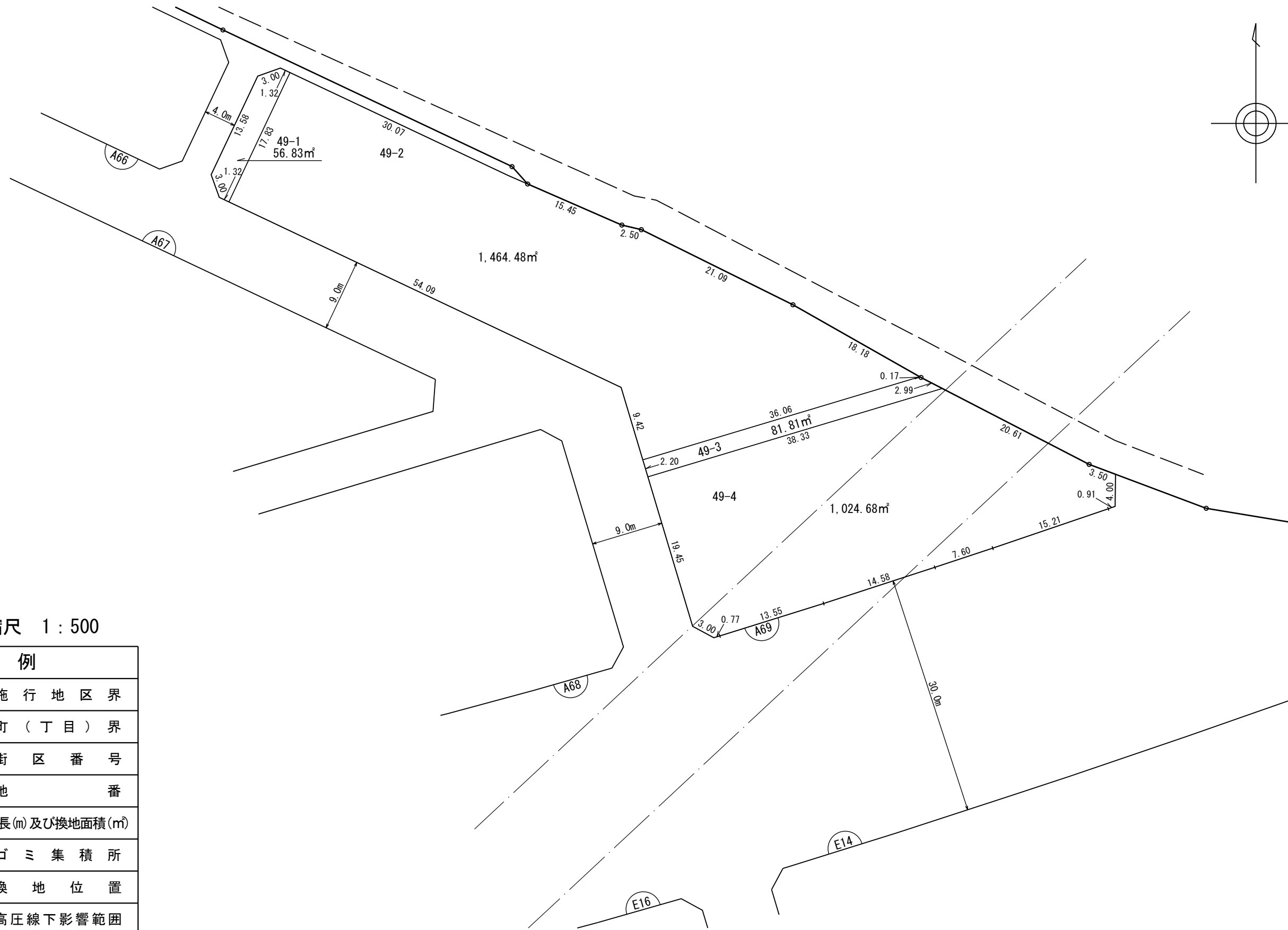
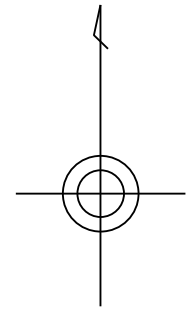
独立行政法人都市再生機構

換地 図

街区番号

A 6 9

つくば市研究学園七丁目



縮尺 1 : 500

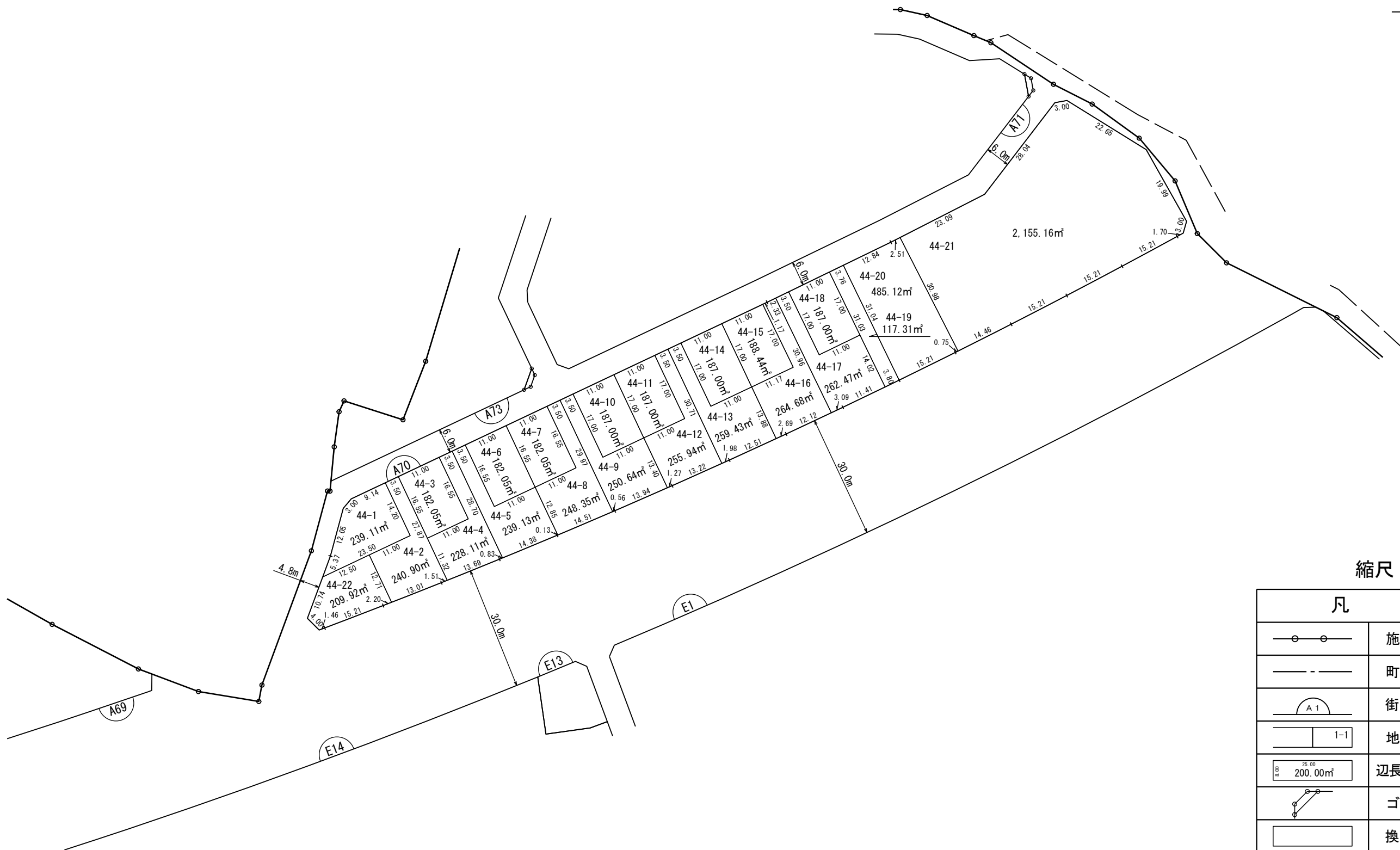
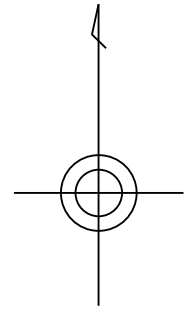
凡 例	
	施行地区界
	町(丁目)界
	街区番号
	地 番
	辺長(m)及び換地面積(m²)
	ゴミ集積所
	換地位置
	高圧線下影響範囲

換地図

街区番号

A70

つくば市研究学園七丁目



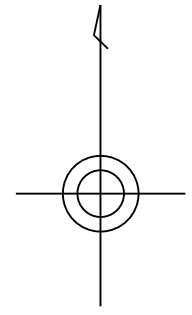
縮尺 1 : 1,000

凡 例	
	施行地区界
	町(丁目)界
	街区番号
	地番
	辺長(m)及び換地面積(m²)
	ゴミ集積所
	換地位置

独立行政法人都市再生機構

換 地 図

街区番号	A 7 1
つくば市研究学園七丁目	



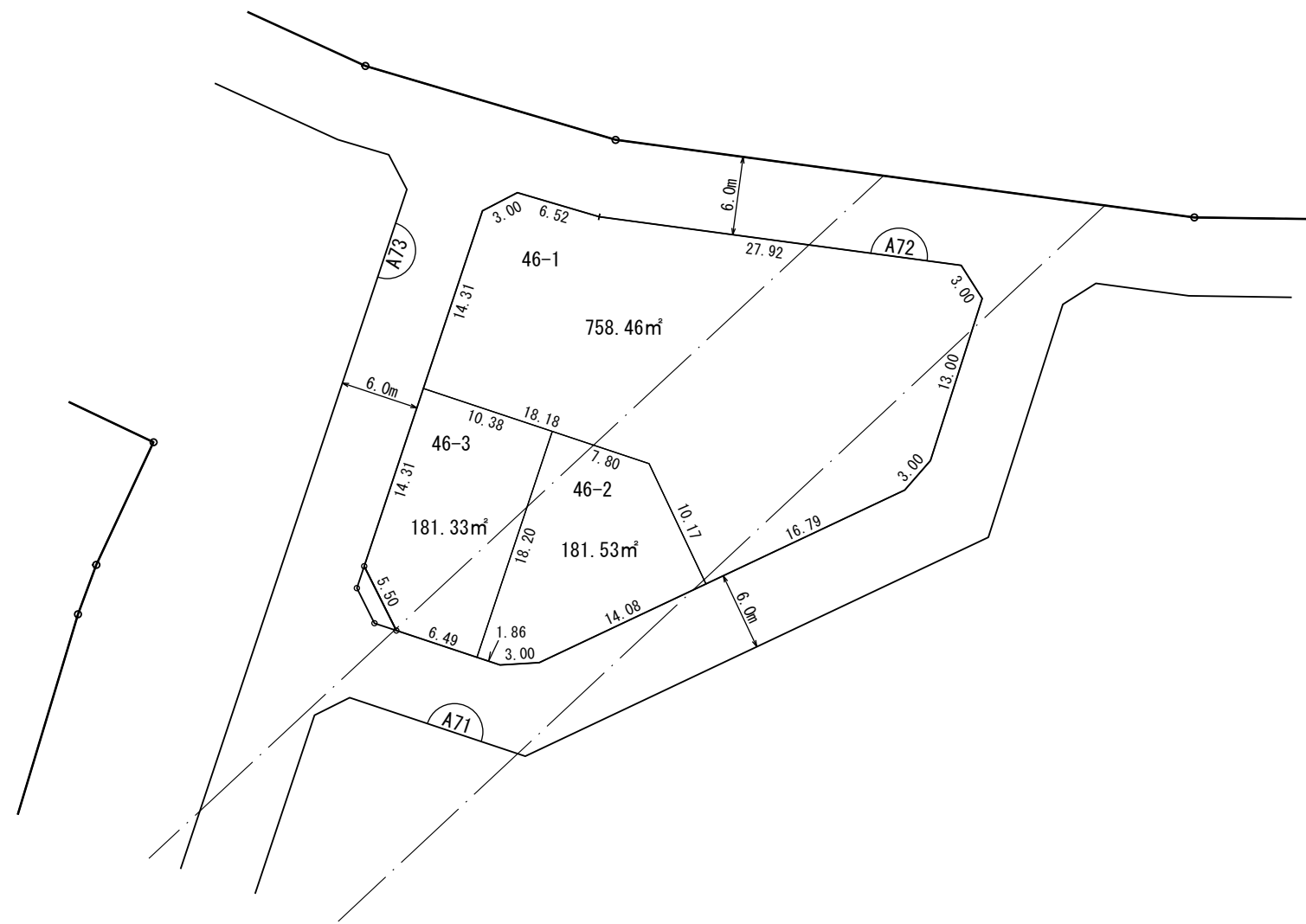
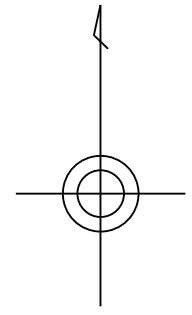
縮尺 1 : 500

凡 例	
	施行地区界
	町(丁目)界
	街区番号
	地 番
	辺長(m)及び換地面積(m ²)
	ゴミ集積所
	換地位置
	高圧線下影響範囲

独立行政法人都市再生機構

換地図

街区番号	A72
つくば市研究学園七丁目	



縮尺 1 : 500

凡 例	
	施行地区界
	町(丁目)界
	街区番号
	地番
	辺長(m)及び換地面積(m ²)
	ゴミ集積所
	換地位置
	高圧線下影響範囲

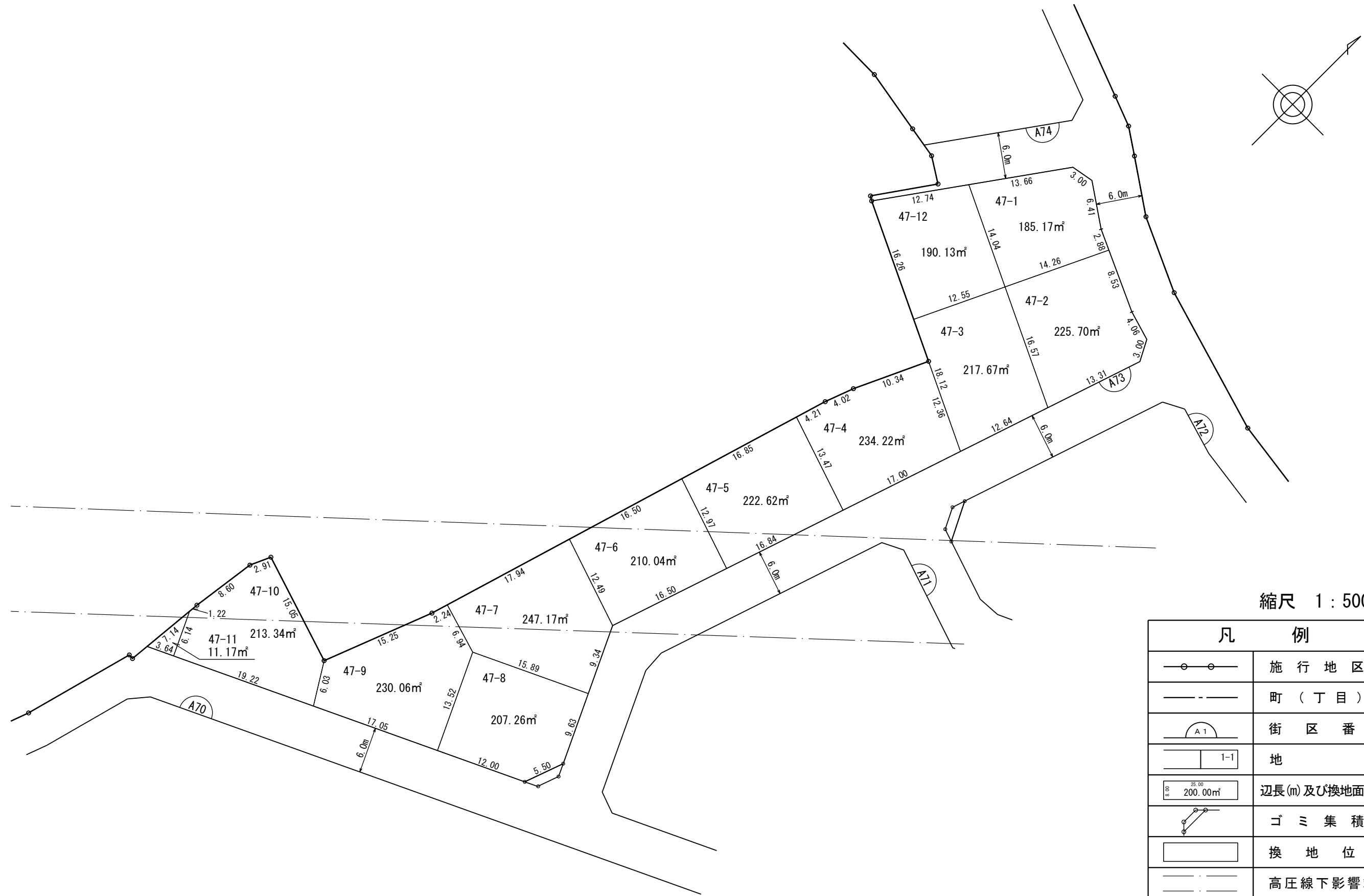
独立行政法人都市再生機構

換 地 図

街区番号

A 7 3

つくば市研究学園七丁目



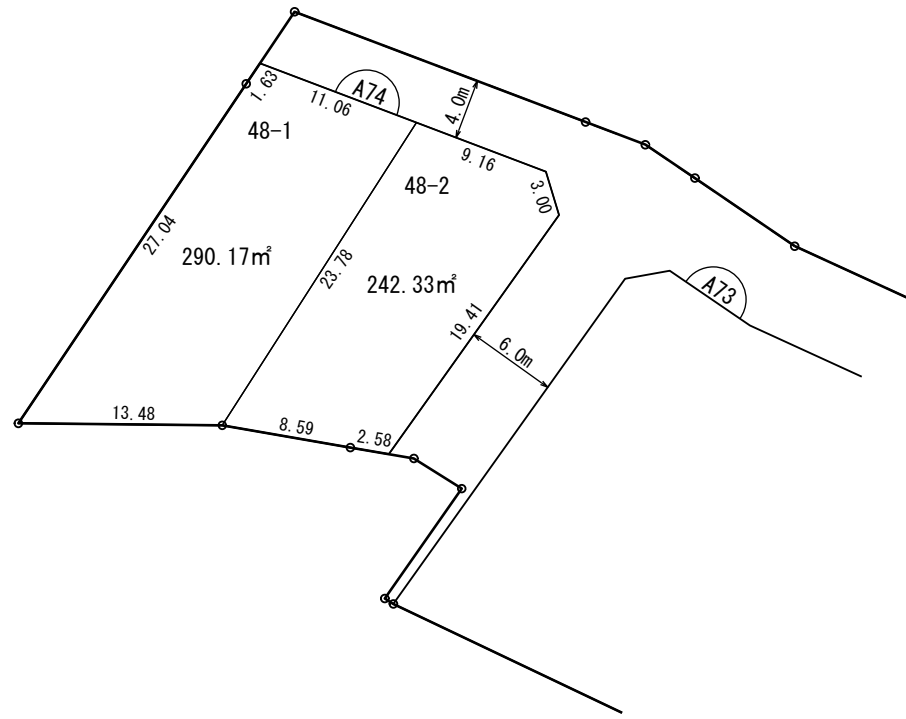
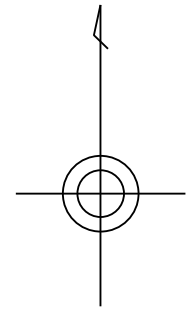
縮尺 1 : 500

凡 例	
	施行地区界
	町(丁目)界
	街区番号
	地番
	辺長(m)及び換地面積(m²)
	ゴミ集積所
	換地位置
	高圧線下影響範囲

独立行政法人都市再生機構

換 地 図

街区番号	A 7 4
つくば市研究学園七丁目	



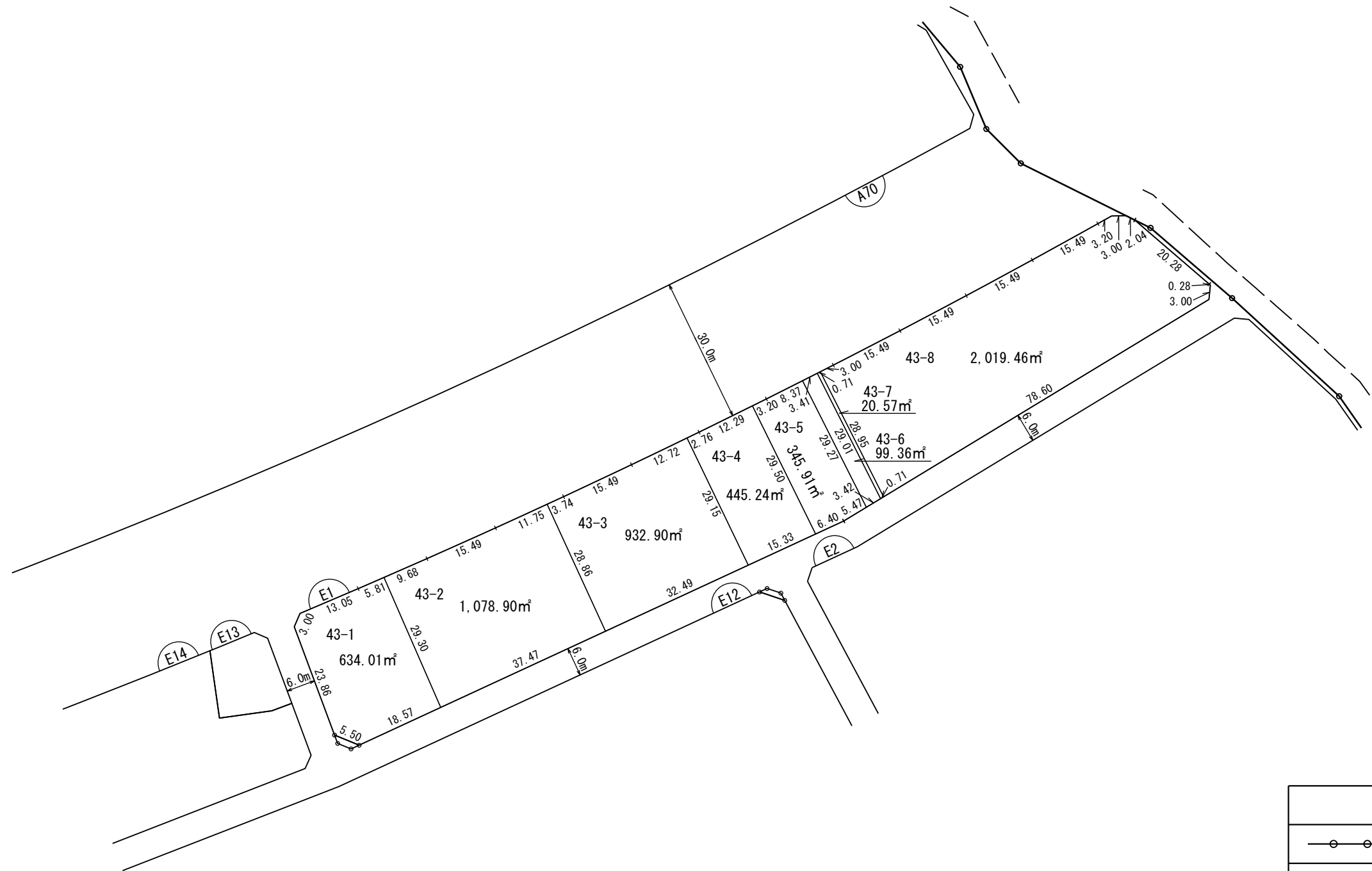
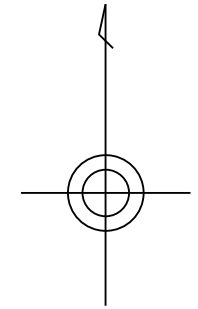
縮尺 1 : 500

凡 例	
	施行地区界
	町(丁目)界
	街区番号
	地番
	辺長(m)及び換地面積(m²)
	ゴミ集積所
	換地位置

独立行政法人都市再生機構

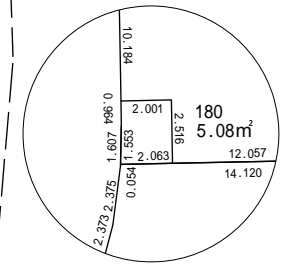
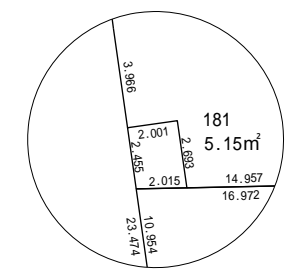
換地 図

街区番号	E 1
つくば市研究学園七丁目	



縮尺 1 : 1,000

凡 例	
	施行地区界
	町(丁目)界
	街区番号
	地番
	辺長(m)及び換地面積(m²)
	ゴミ集積所
	換地位置



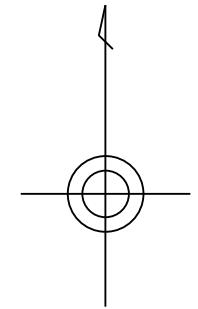
凡 例	
	施行地区界
	町(丁目)界
	街区番号
	地 番
	辺長(m)及び換地面積(m²)

換地図

街区番号

E3

つくば市研究学園七丁目



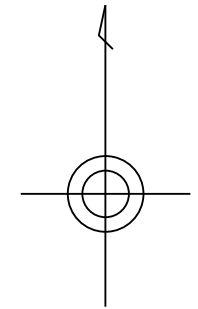
縮尺 1 : 500

凡 例	
	施行地区界
	町(丁目)界
	街区番号
	地番
	辺長(m)及び換地面積(m ²)
	ゴミ集積所
	換地位置

独立行政法人都市再生機構

換 地 図

街区番号	E 4
つくば市研究学園七丁目	

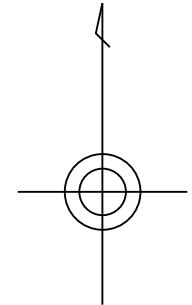


縮尺 1 : 500

凡 例	
	施行地区界
	町（丁目）界
	街区番号
	地番
	辺長(m)及び換地面積(m ²)
	ゴミ集積所
	換地位置

換地図

街区番号	E5
つくば市研究学園七丁目	



縮尺 1 : 500

凡 例	
	施行地区界
	町(丁目)界
	街区番号
	地番
	辺長(m)及び換地面積(m ²)
	ゴミ集積所
	換地位置

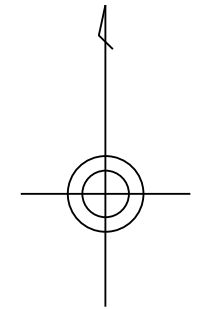
独立行政法人都市再生機構

換地図

街区番号

E 6

つくば市研究学園七丁目

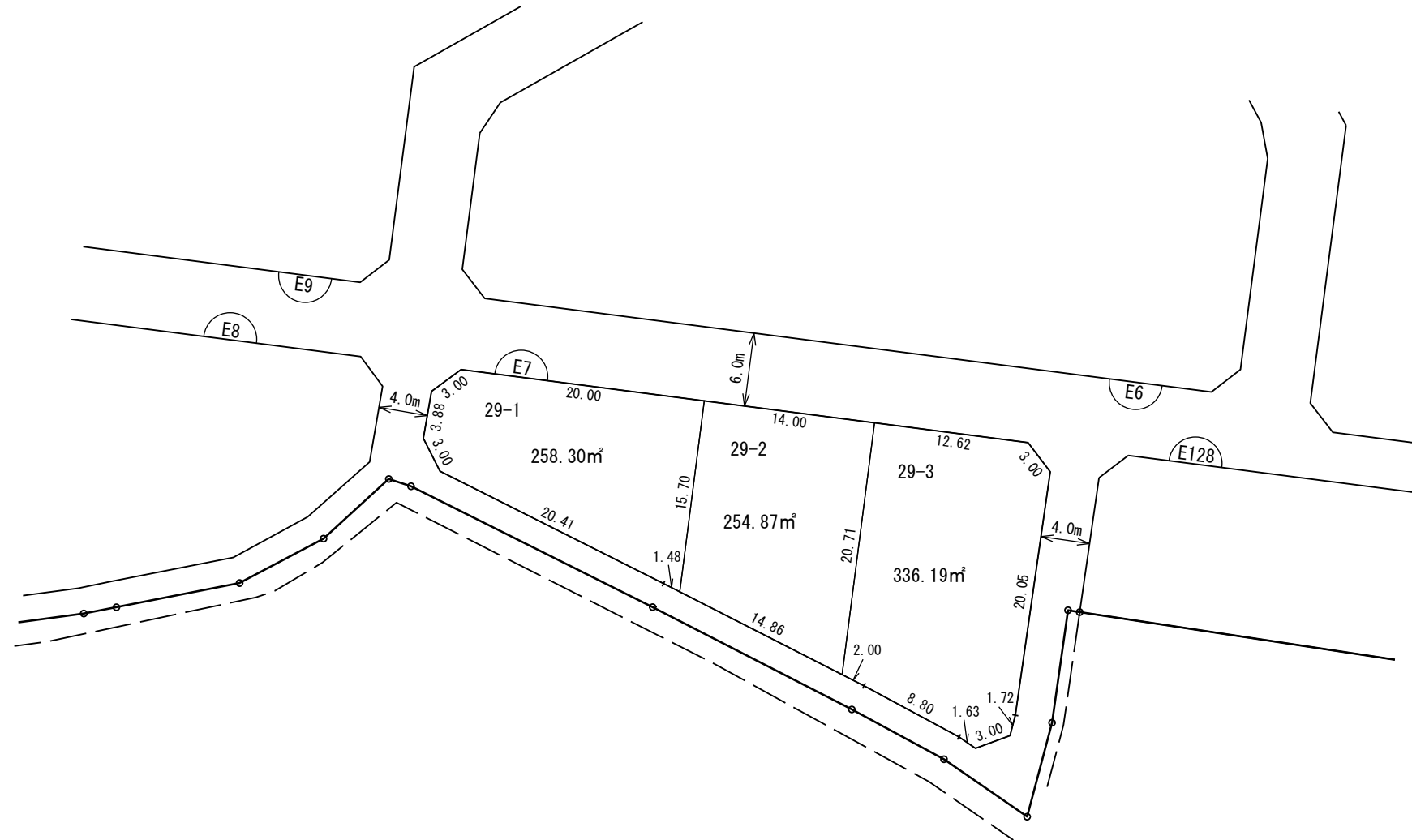
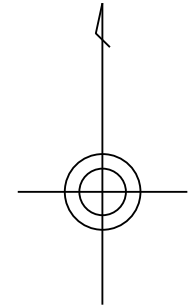


縮尺 1 : 500

凡 例	
	施行地区界
	町(丁目)界
	街区番号
	地番
	辺長(m)及び換地面積(m ²)
	ゴミ集積所
	換地位置

換地図

街区番号	E7
つくば市研究学園七丁目	

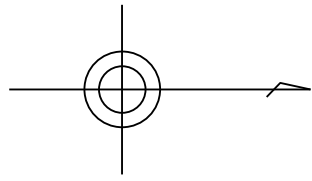


縮尺 1 : 500

凡 例	
	施行地区界
	町(丁目)界
	街区番号
	地番
	辺長(m)及び換地面積(m²)
	ゴミ集積所
	換地位置

換 地 図

街区番号	E 8
つくば市研究学園七丁目	



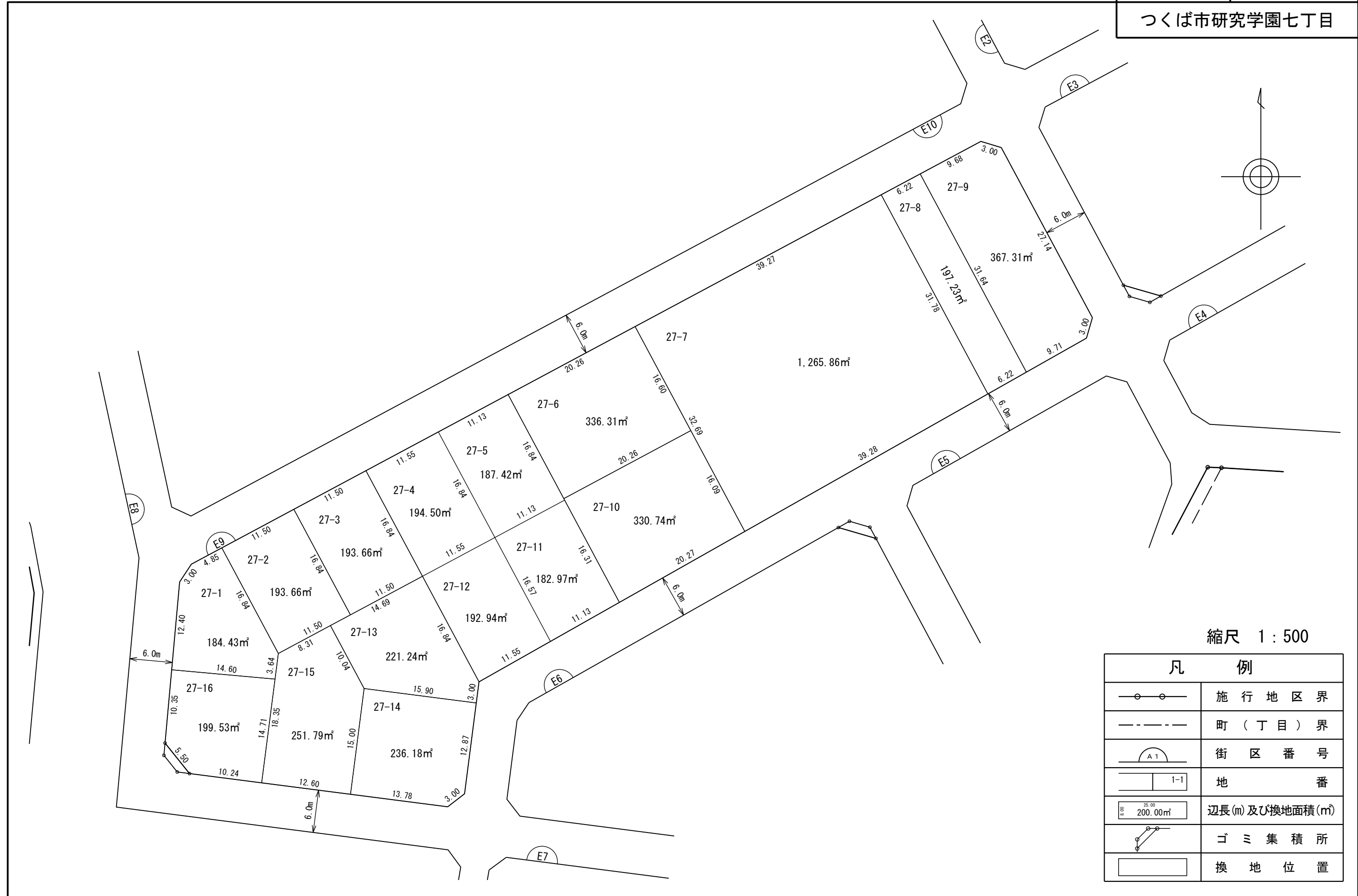
縮尺 1 : 500

凡 例	
	施行地区界
	町(丁目)界
	街区番号
	地番
	辺長(m)及び換地面積(m ²)
	ゴミ集積所
	換地位置

独立行政法人都市再生機構

換地図

街区番号	E9
つくば市研究学園七丁目	



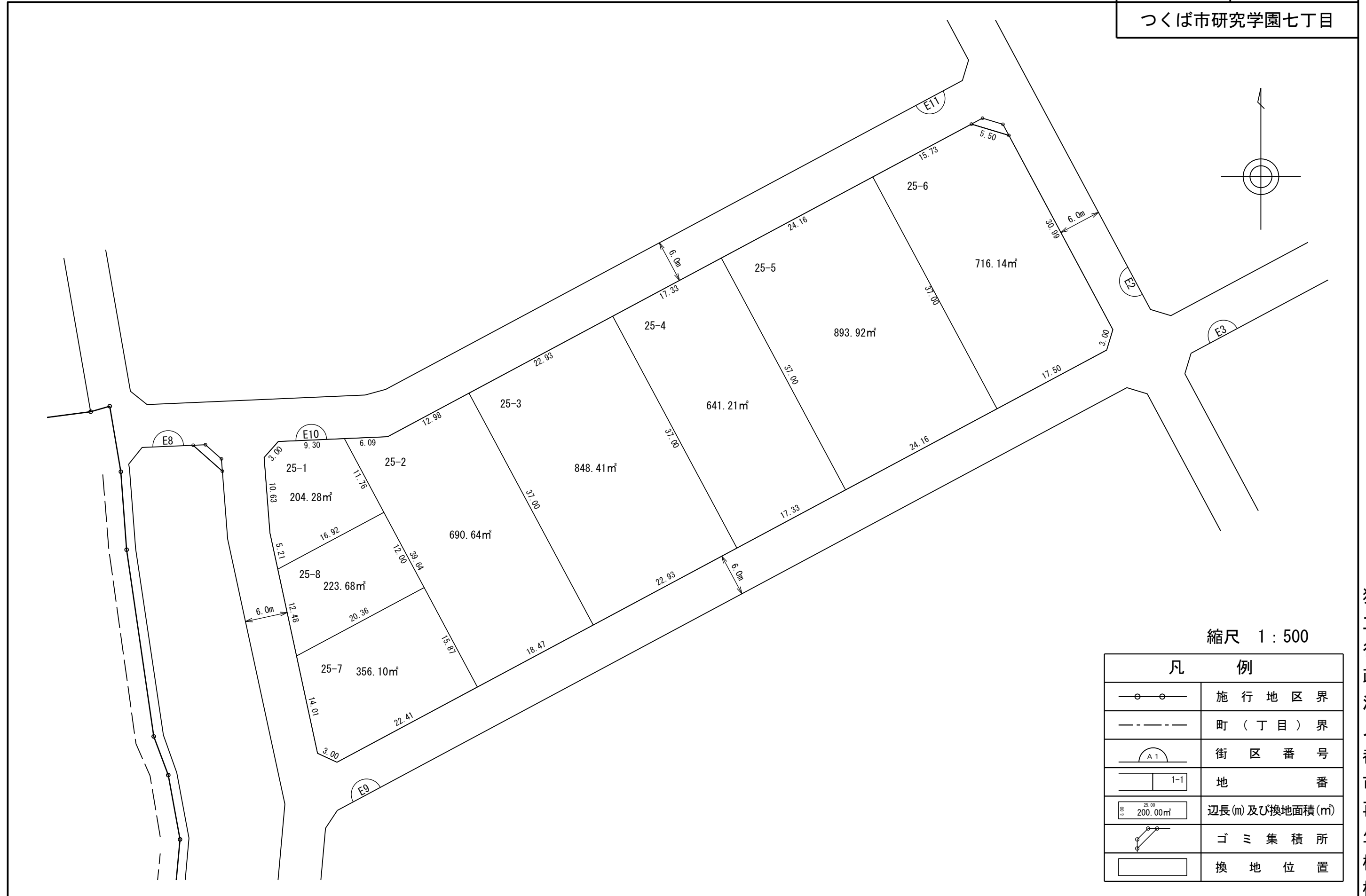
独立行政法人都市再生機構

換 地 図

街区番号

E10

つくば市研究学園七丁目



縮尺 1 : 500

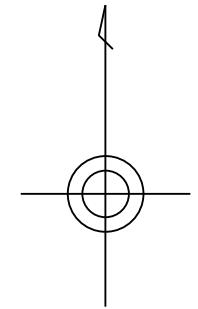
凡 例	
	施行地区界
	町(丁目)界
	街区番号
	地番
	辺長(m)及び換地面積(m²)
	ゴミ集積所
	換地位置

換地図

街区番号

E11

つくば市研究学園七丁目



公園

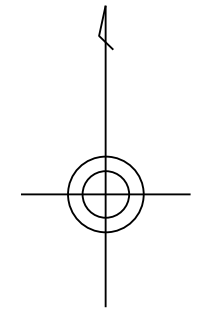
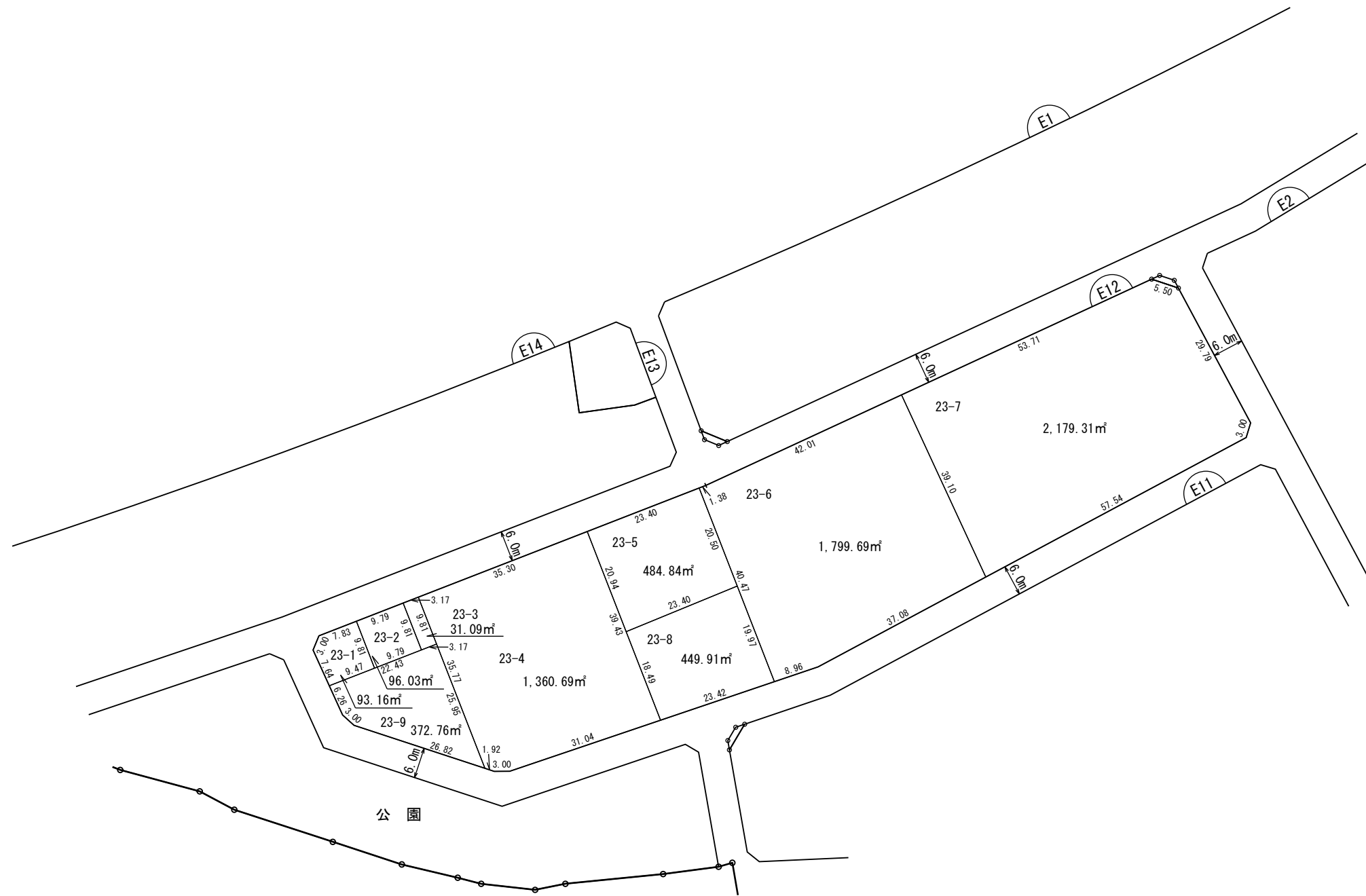
縮尺 1 : 500

凡 例	
	施行地区界
	町(丁目)界
	街区番号
	地番
	辺長(m)及び換地面積(m ²)
	ゴミ集積所
	換地位置

独立行政法人都市再生機構

換 地 図

街区番号	E 1 2
つくば市研究学園七丁目	



縮尺 1 : 1,000

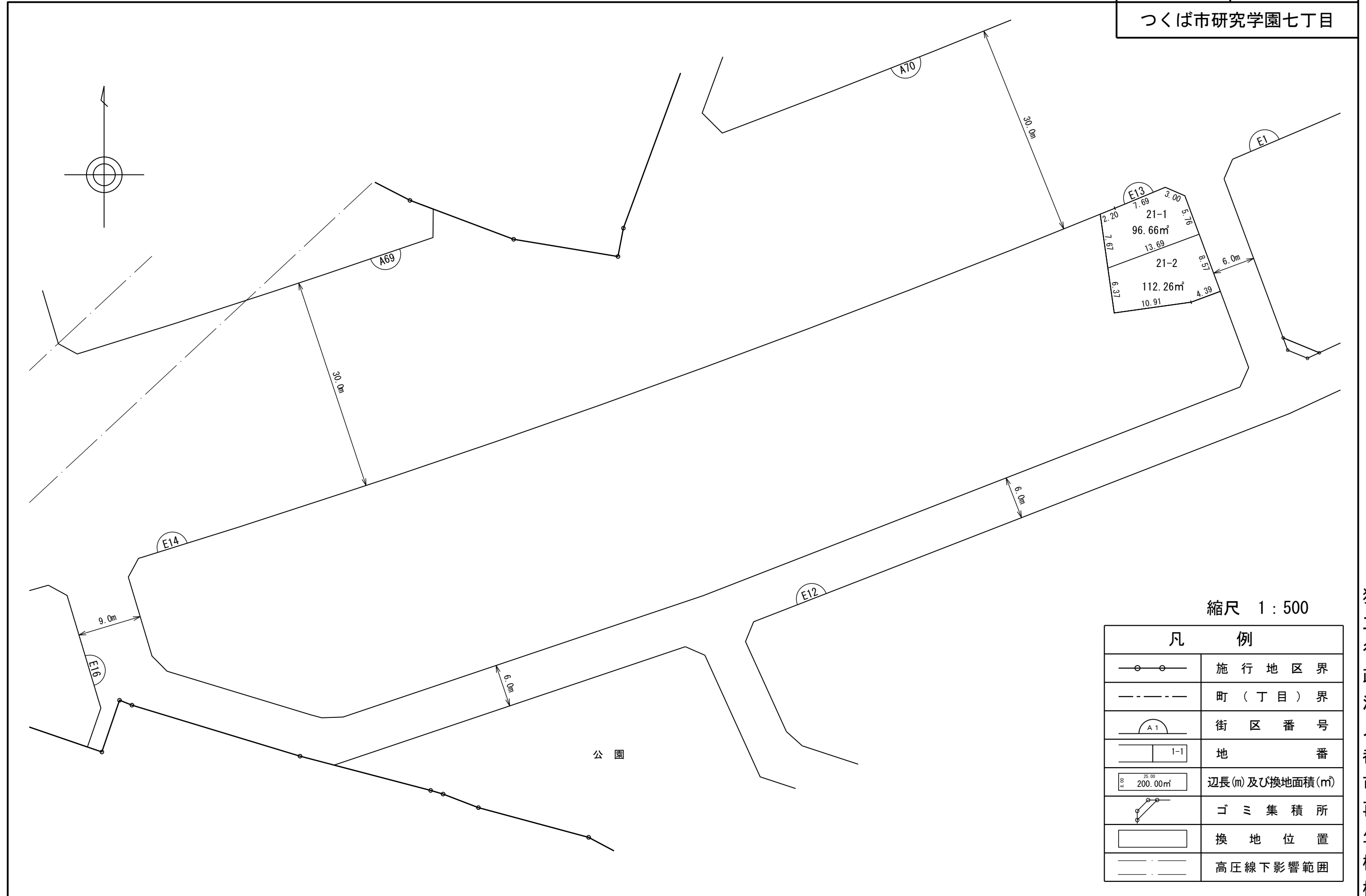
凡 例	
	施行地区界
	町（丁目）界
	街区番号
	地番
	辺長(m)及び換地面積(m ²)
	ゴミ集積所
	換地位置

換地図

街区番号

E13

つくば市研究学園七丁目



凡 例	
	施行地区界
	町(丁目)界
	街区番号
	地番
	辺長(m)及び換地面積(m ²)
	ゴミ集積所
	換地位置
	高圧線下影響範囲

独立行政法人都市再生機構

換地 図

街区番号

E14

つくば市研究学園七丁目



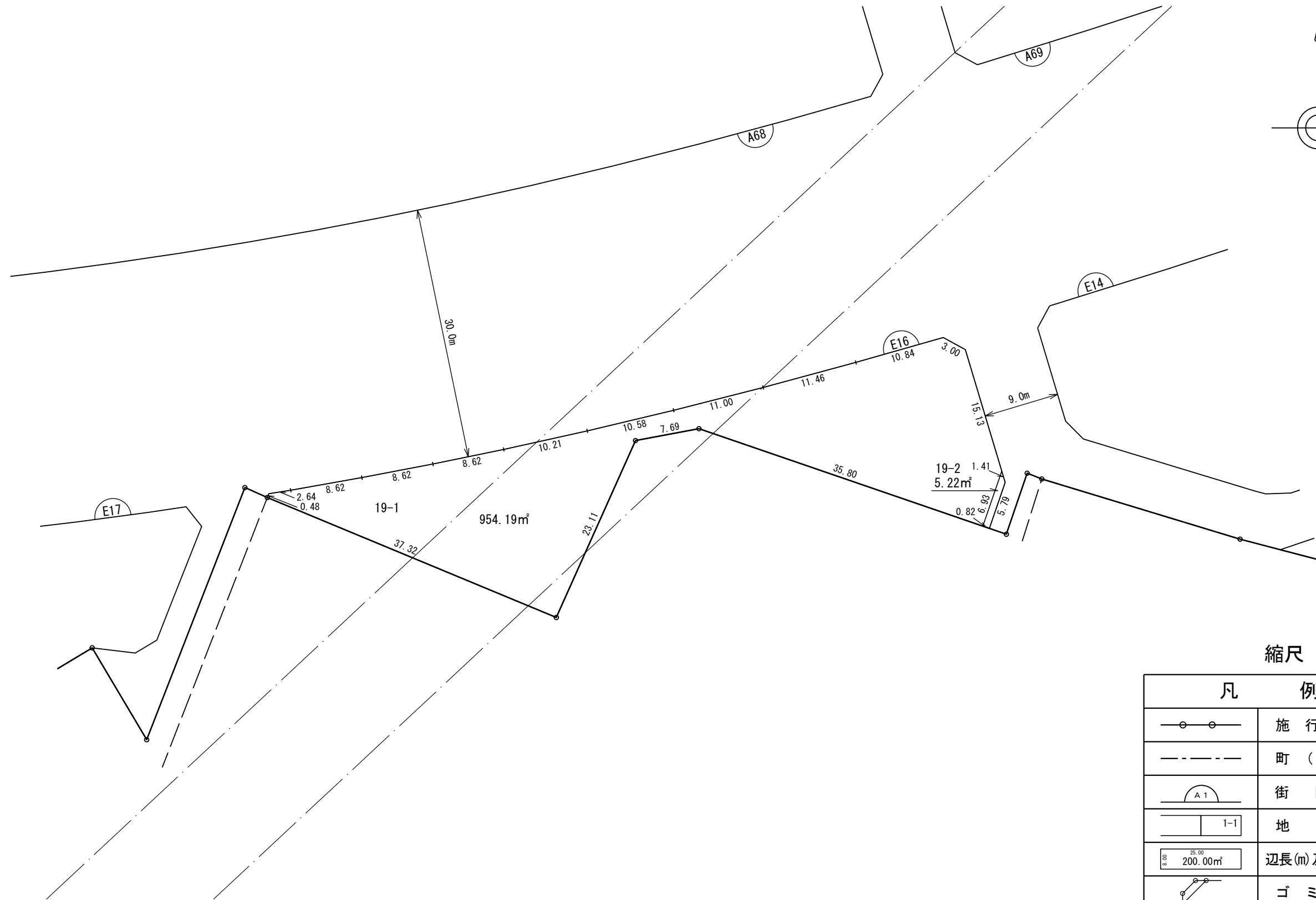
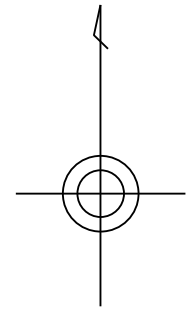
縮尺 1 : 500

凡 例	
	施行地区界
	町(丁目)界
	街区番号
	地番
	辺長(m)及び換地面積(m²)
	ゴミ集積所
	換地位置
	高圧線下影響範囲

独立行政法人都市再生機構

換 地 図

街区番号	E16
つくば市研究学園七丁目	

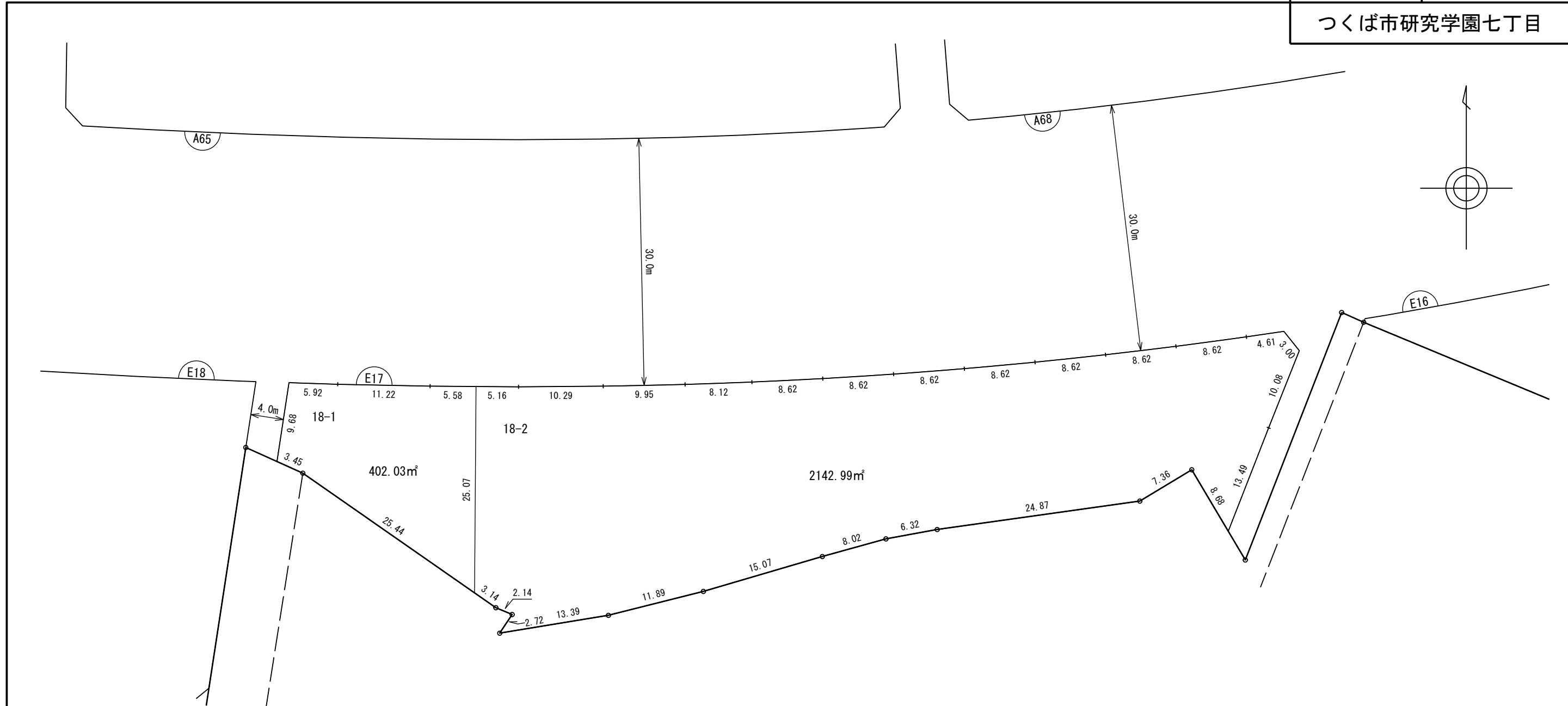


縮尺 1 : 500

凡 例	
	施行地区界
	町(丁目)界
	街区番号
	地 番
	辺長(m)及び換地面積(m ²)
	ゴミ集積所
	換地位置
	高圧線下影響範囲

換 地 図

街区番号	E17
つくば市研究学園七丁目	



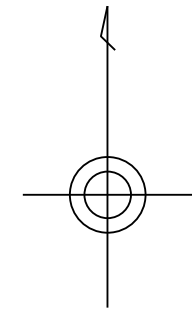
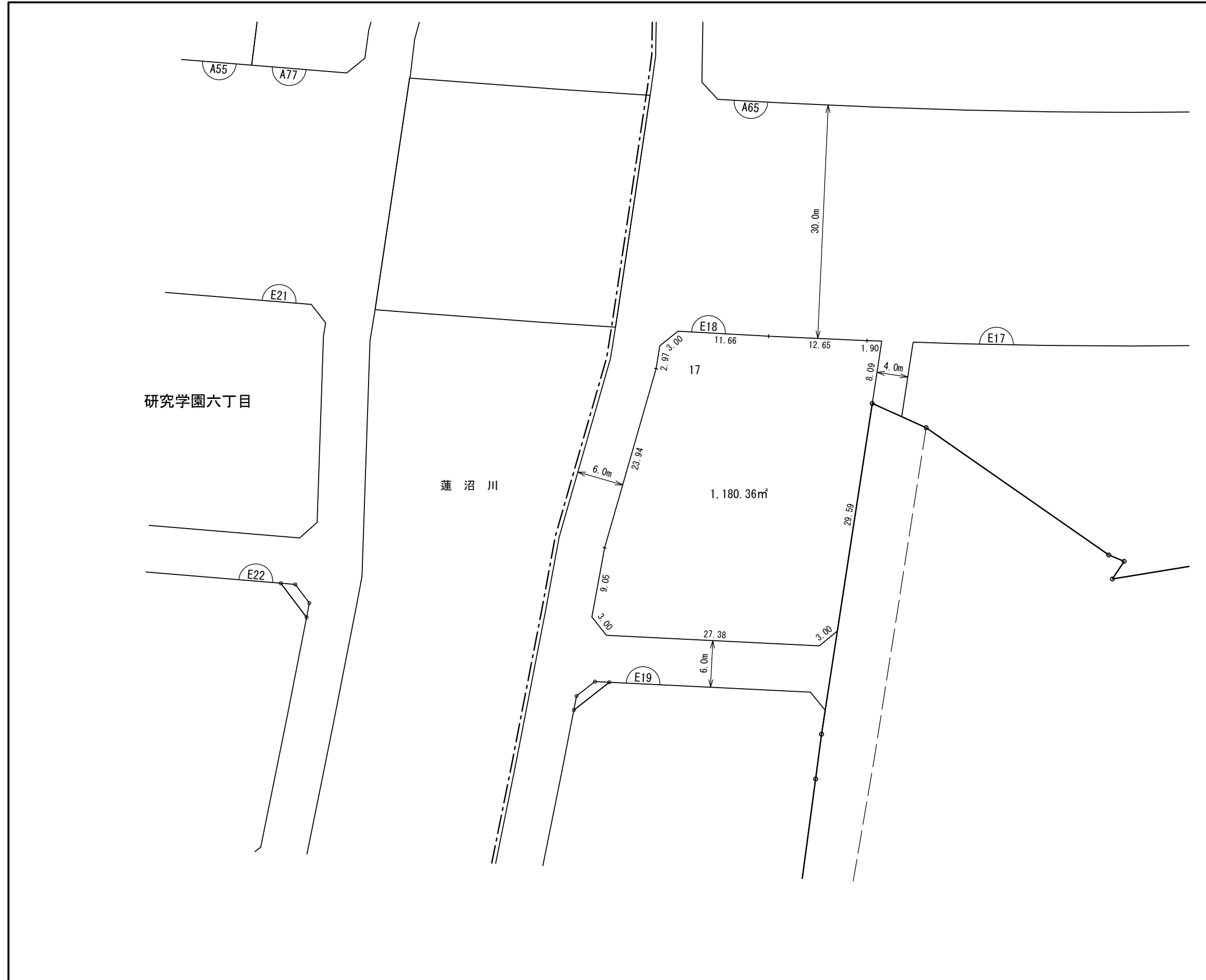
縮尺 1 : 500

凡 例	
	施行地区界
	町(丁目)界
	街区番号
	地番
	辺長(m)及び換地面積(m ²)
	ゴミ集積所
	換地位置

独立行政法人都市再生機構

換 地 図

街区番号	E18
つくば市研究学園七丁目	



縮尺 1 : 500

凡 例	
	施行地区界
	町(丁目)界
	街区番号
	地番
	辺長(m)及び換地面積(㎡)
	ゴミ集積所
	換地位置

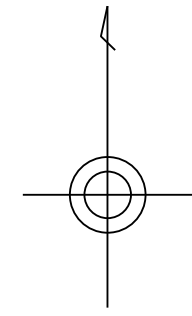
独立行政法人都市再生機構

換 地 図

街区番号

E19

つくば市研究学園七丁目



縮尺 1 : 500

凡 例	
	施行地区界
	町(丁目)界
	街区番号
	地番
	辺長(m)及び換地面積(m ²)
	ゴミ集積所
	換地位置
	高圧線下影響範囲

独立行政法人都市再生機構

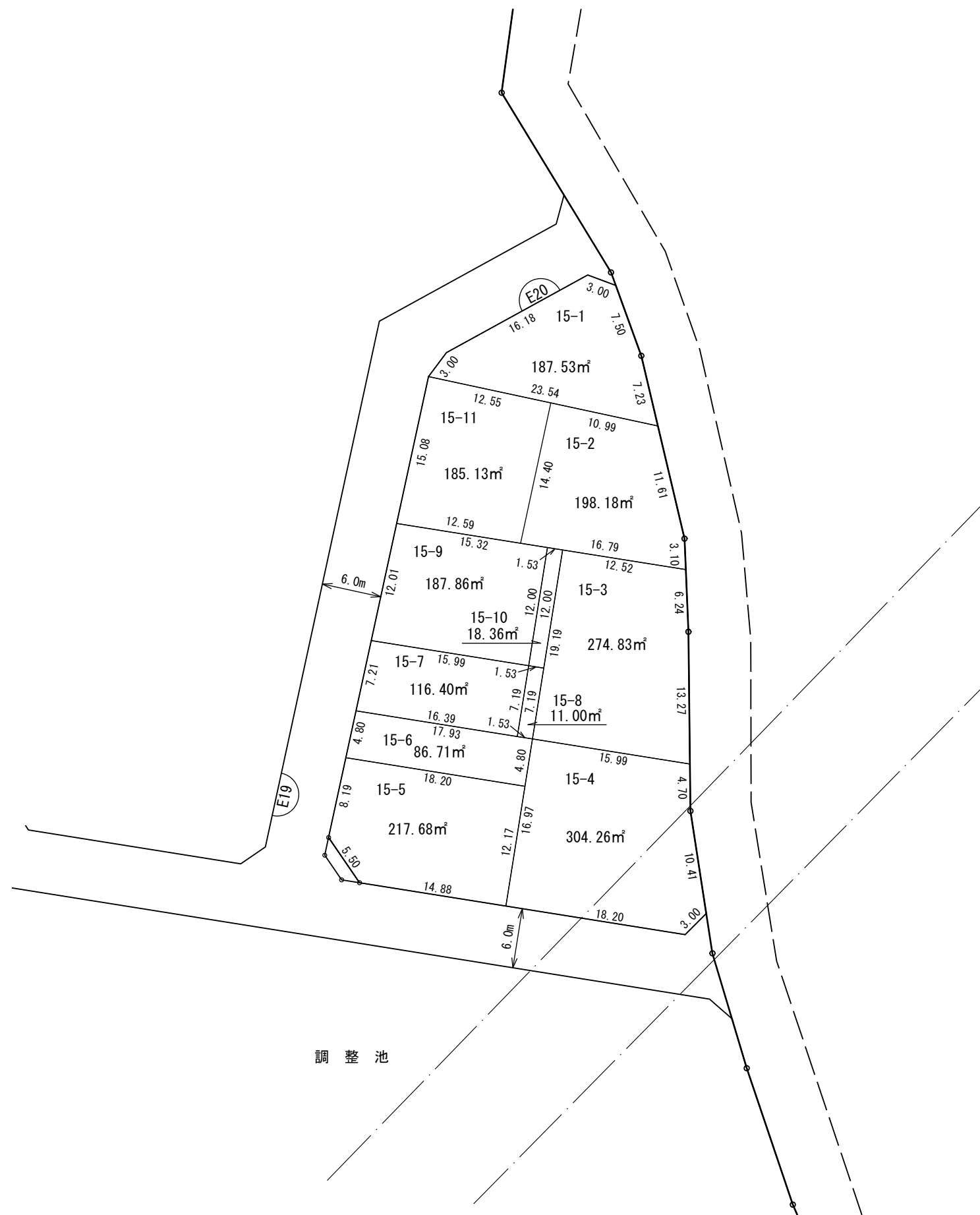
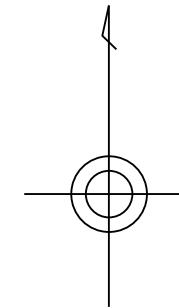


換 地 図

街区番号

E 2 0

つくば市研究学園七丁目



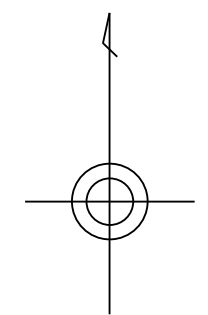
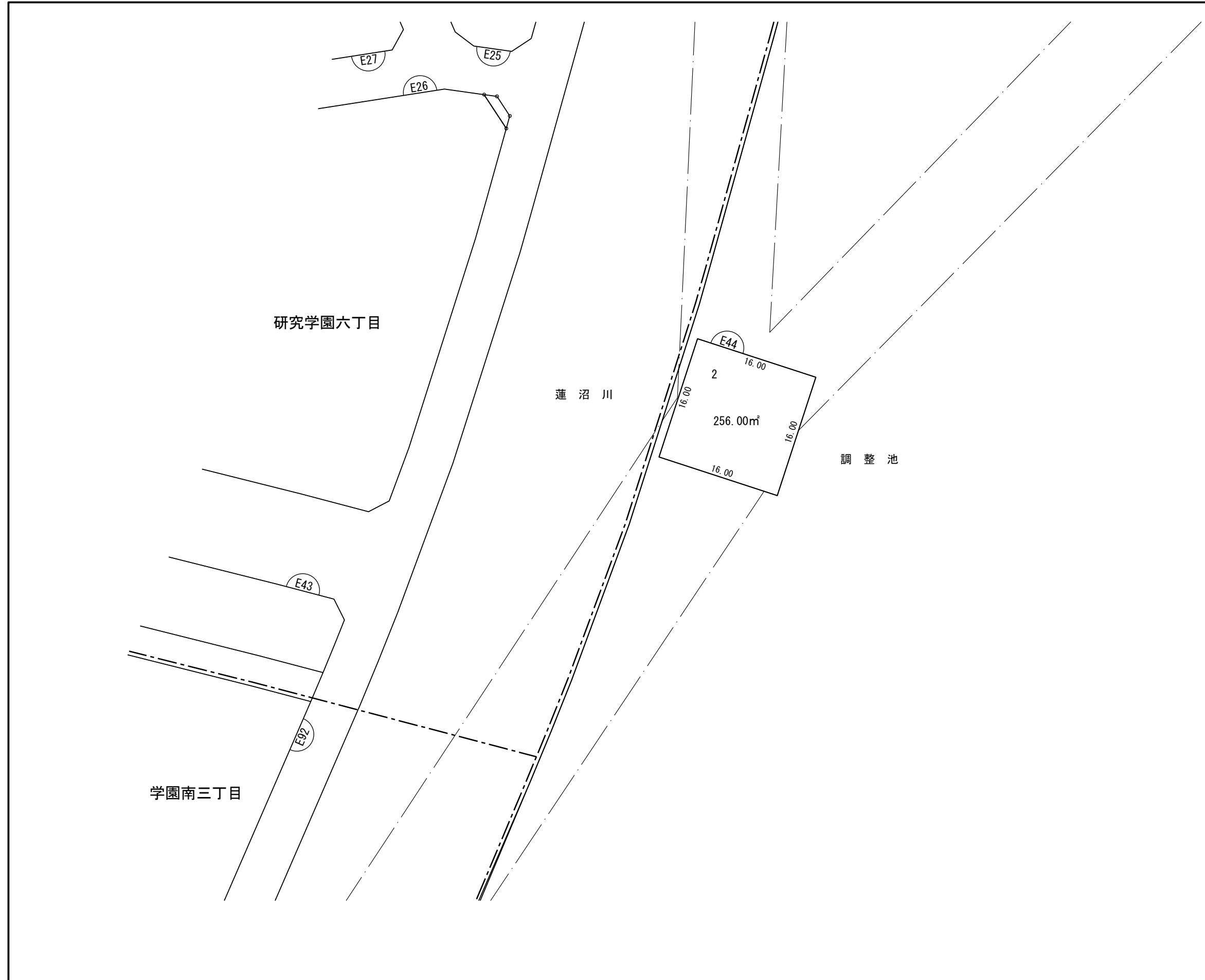
縮尺 1 : 500

凡 例	
	施行地区界
	町（丁目）界
	街区番号
	地 番
	辺長(m)及び換地面積(m ²)
	ゴミ集積所
	換地位置
	高圧線下影響範囲

独立行政法人都市再生機構

換 地 図

街区番号	E 4 4
つくば市研究学園七丁目	



縮尺 1 : 500

凡 例	
	施行地区界
	町(丁目)界
	街区番号
	地 番
	辺長(m)及び交換面積(m²)
	ゴミ集積所
	換地位置
	高圧線下影響範囲

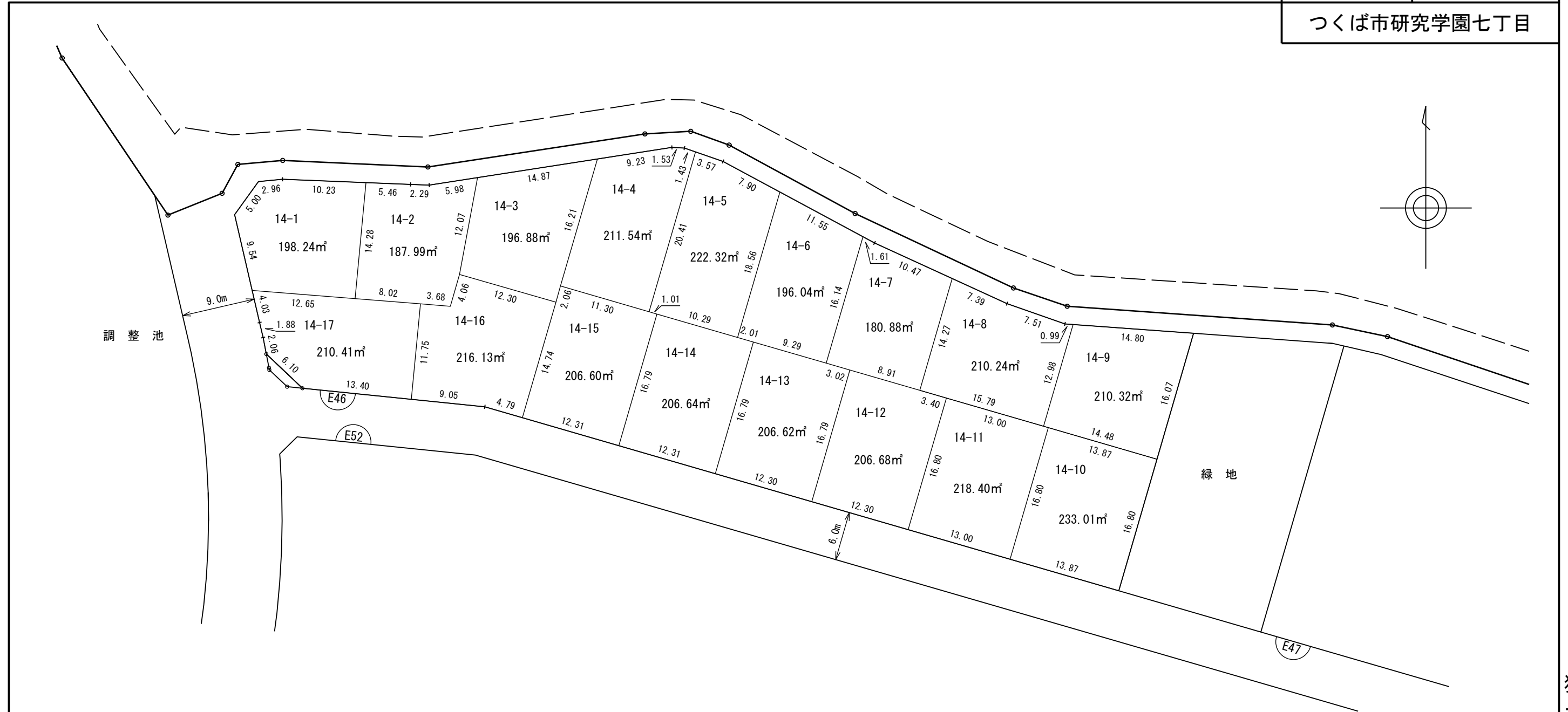
独立行政法人都市再生機構

換地図

街区番号

E46

つくば市研究学園七丁目



縮尺 1 : 500

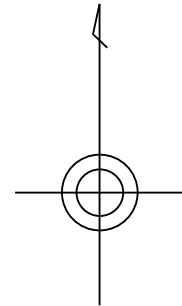
凡 例	
	施行地区界
	町(丁目)界
	街区番号
	地番
	辺長(m)及び換地面積(m²)
	ゴミ集積所
	換地位置

換地図

街区番号

E47

つくば市研究学園七丁目



縮尺 1 : 500

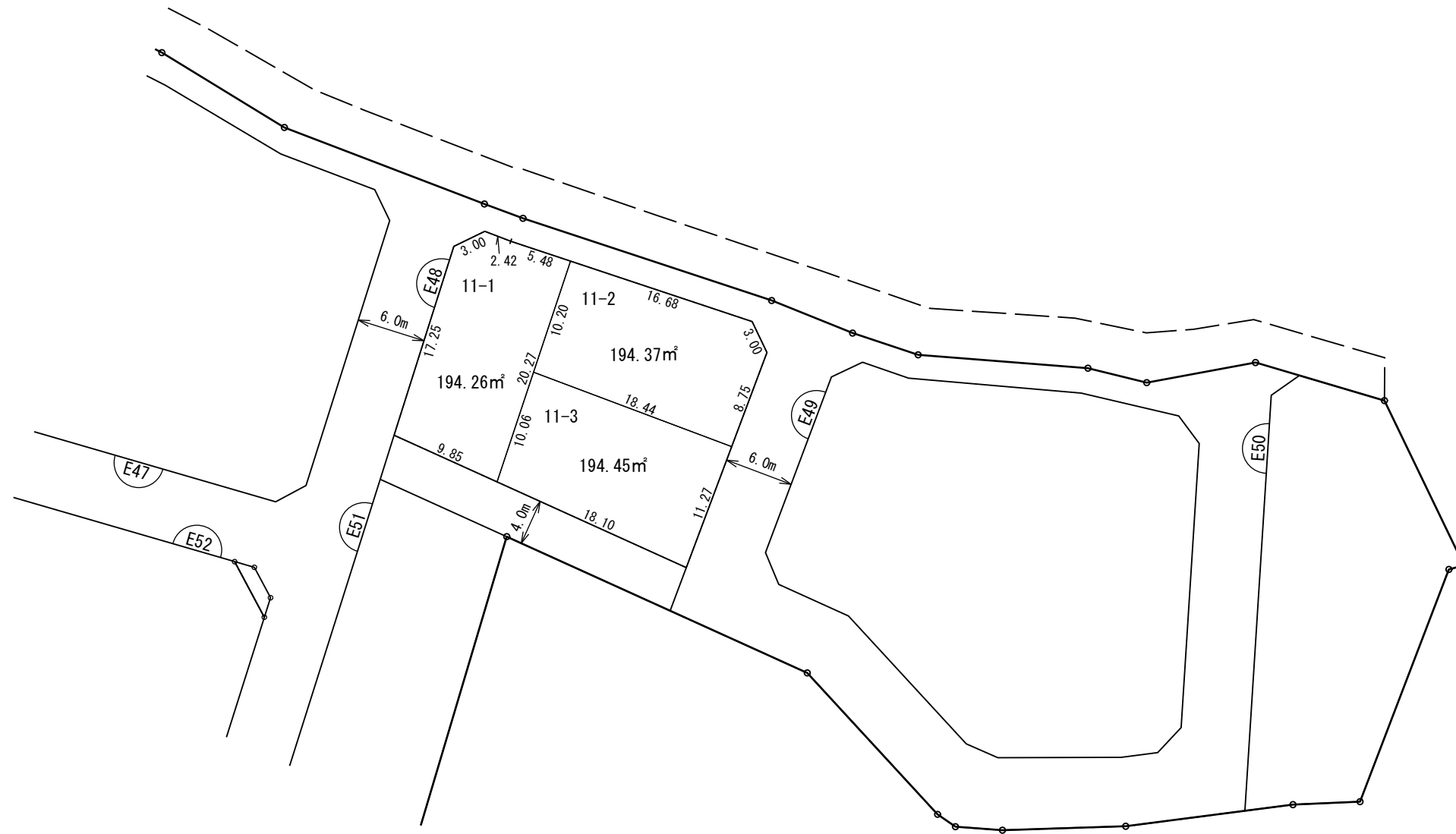
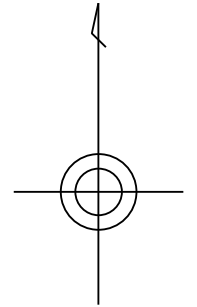
凡 例	
	施行地区界
	町(丁目)界
	街区番号
	地番
	辺長(m)及び換地面積(m ²)
	ゴミ集積所
	換地位置

換 地 図

街区番号

E 4 8

つくば市研究学園七丁目

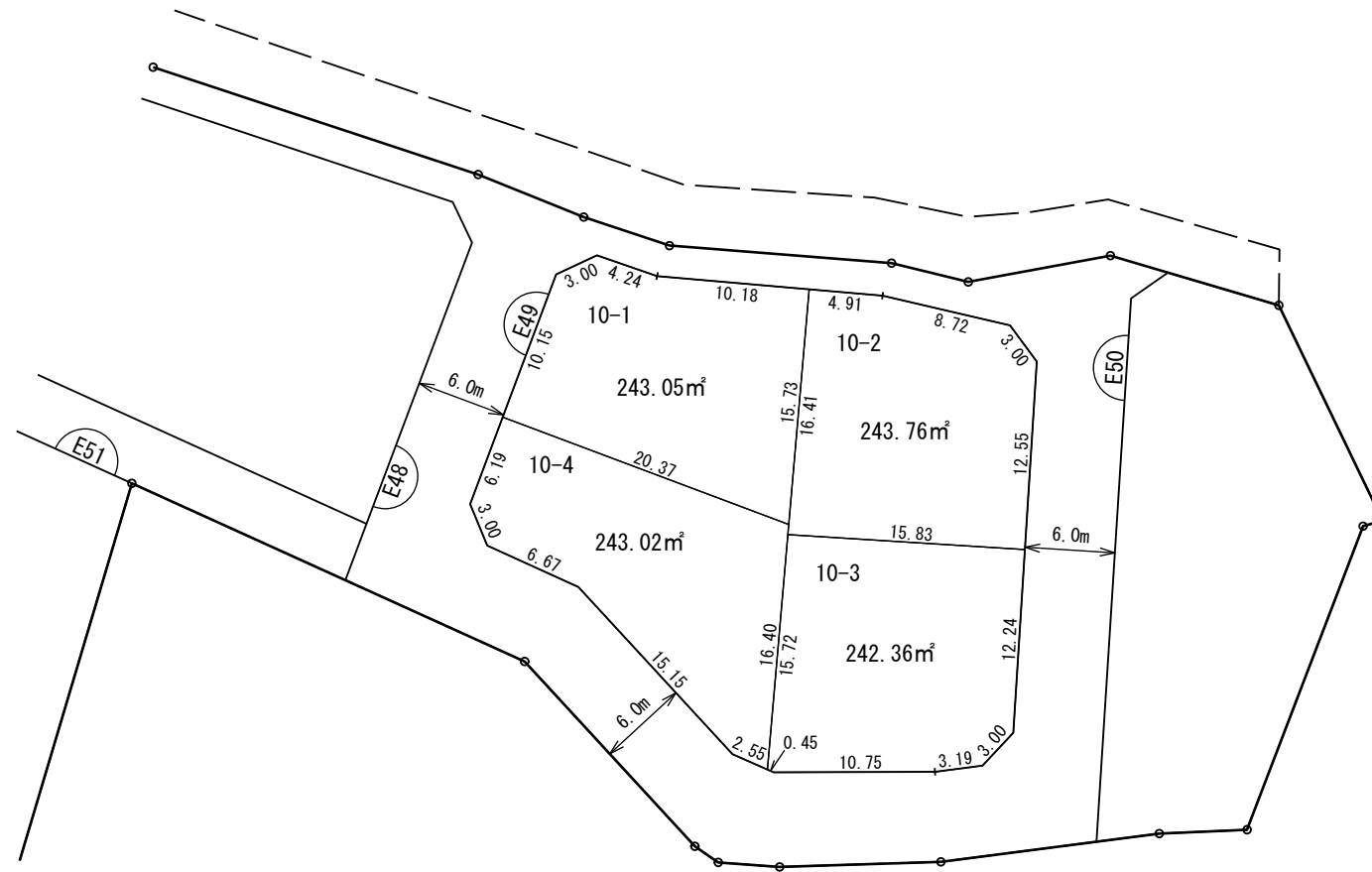
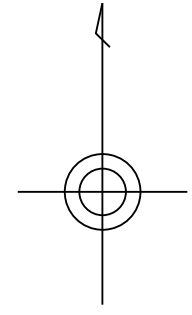


縮尺 1 : 500

凡 例	
	施行地区界
	町（丁目）界
	街区番号
	地 番
	辺長(m)及び換地面積(m²)
	ゴミ集積所
	換地位置

換地図

街区番号	E49
つくば市研究学園七丁目	



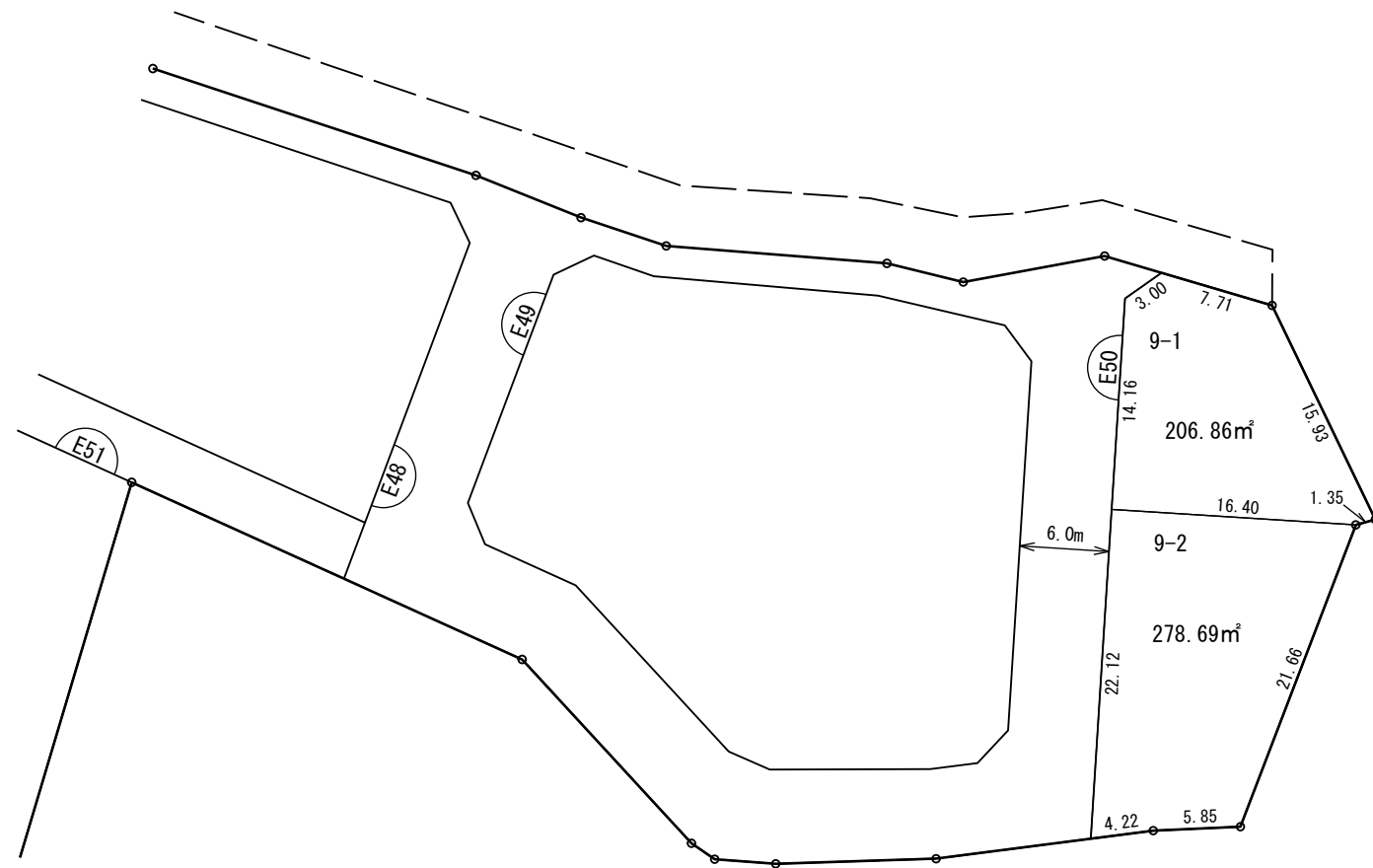
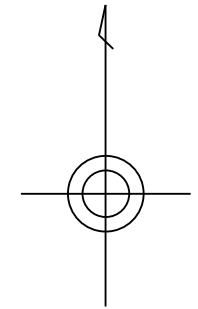
縮尺 1 : 500

凡 例	
	施行地区界
	町(丁目)界
	街区番号
	地番
	辺長(m)及び換地面積(m ²)
	ゴミ集積所
	換地位置

独立行政法人都市再生機構

換地図

街区番号	E50
つくば市研究学園七丁目	



縮尺 1 : 500

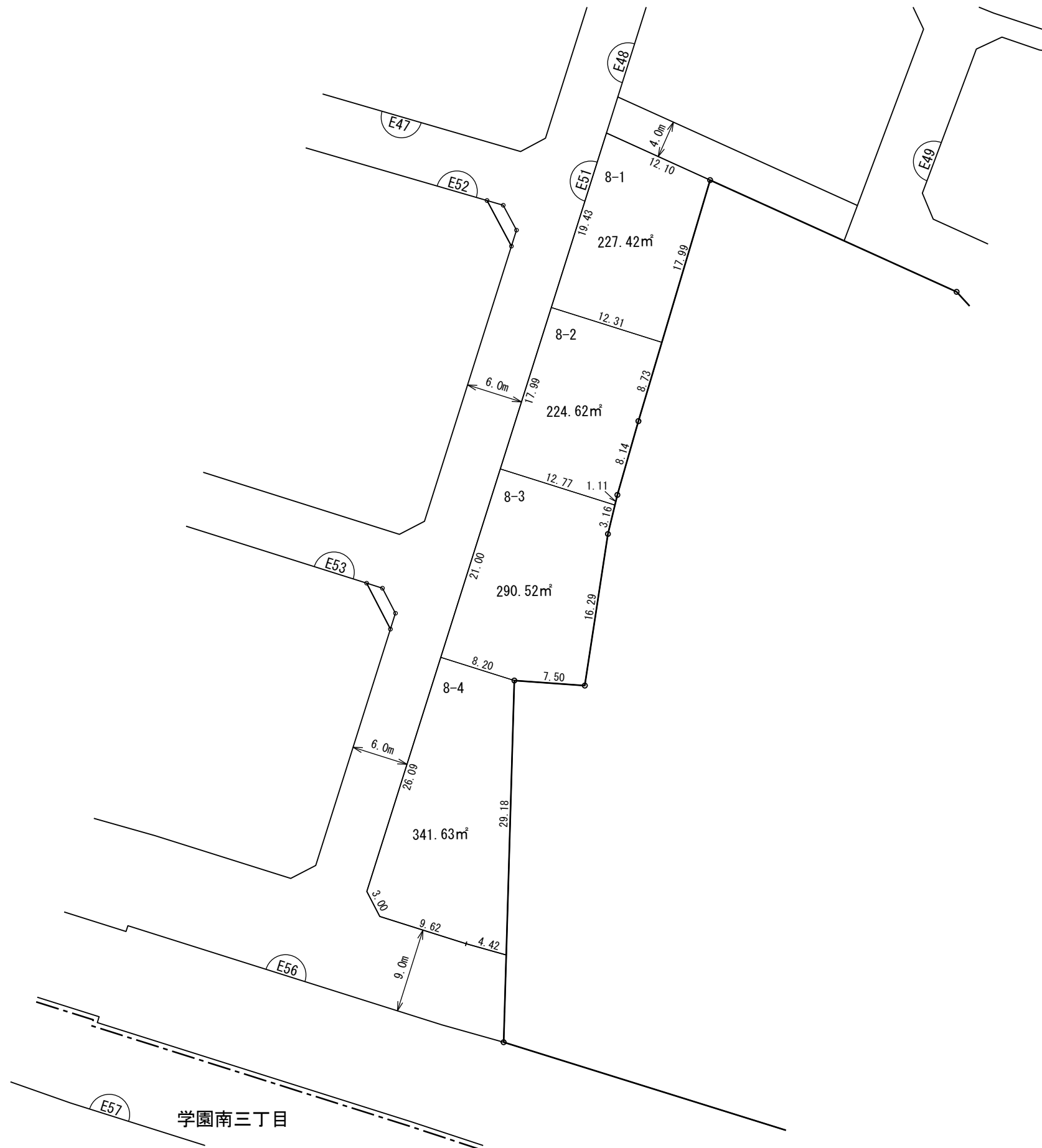
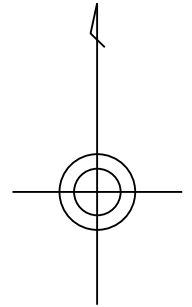
凡 例	
	施行地区界
	町(丁目)界
	街区番号
	地番
	辺長(m)及び換地面積(m ²)
	ゴミ集積所
	換地位置

換地図

街区番号

E51

つくば市研究学園七丁目



縮尺 1 : 500

凡 例	
	施行地区界
	町(丁目)界
	街区番号
	地番
	辺長(m)及び換地面積(m ²)
	ゴミ集積所
	換地位置

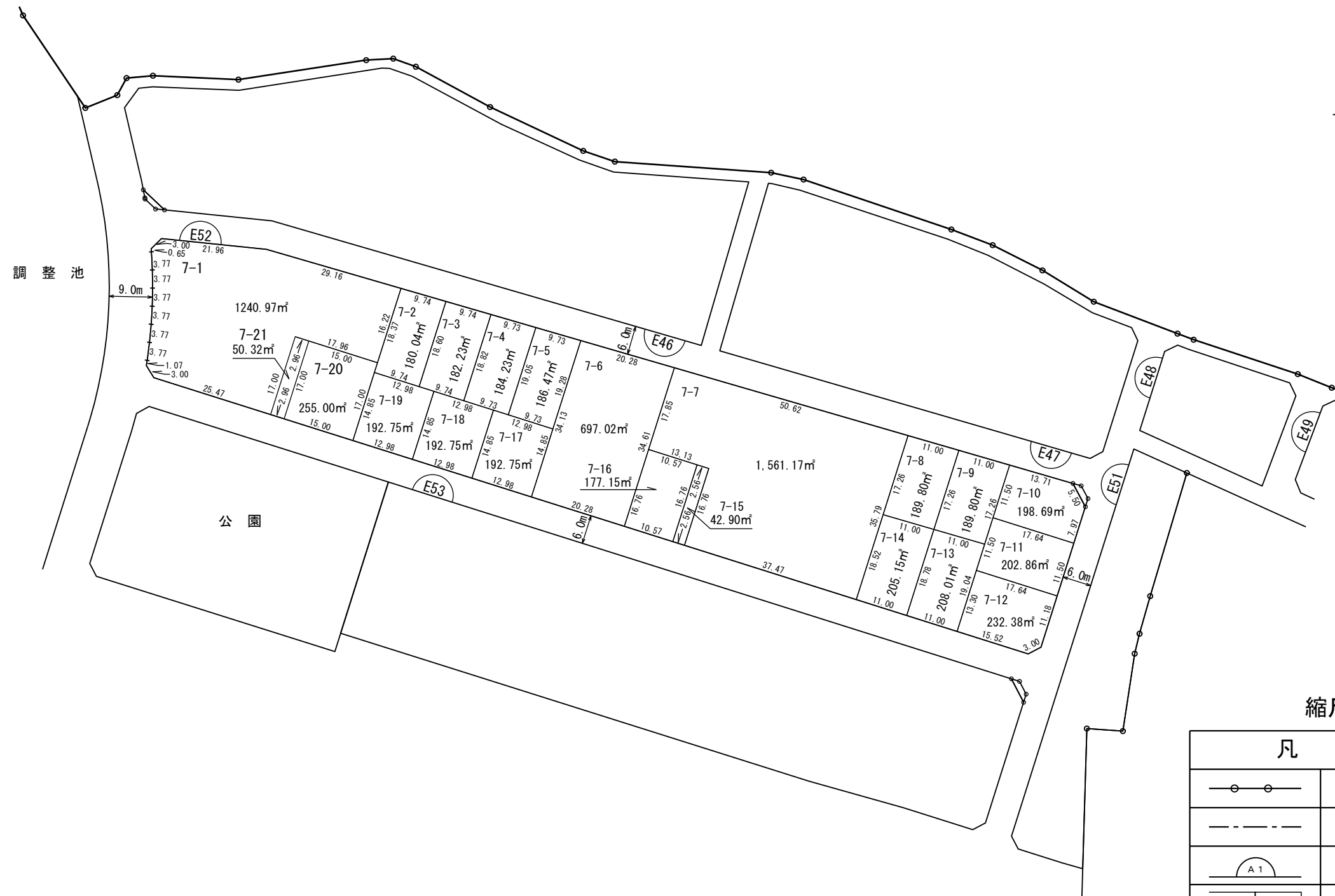
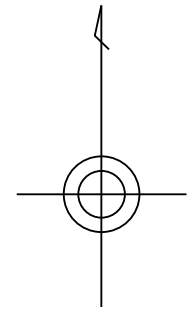
学園南三丁目

換 地 図

街区番号

E52

つくば市研究学園七丁目



縮尺 1 : 1,000

凡 例	
	施行地区界
	町(丁目)界
	街区番号
	地番
	辺長(m)及び換地面積(m²)
	ゴミ集積所
	換地位置

換地図

街区番号

E53

つくば市研究学園七丁目



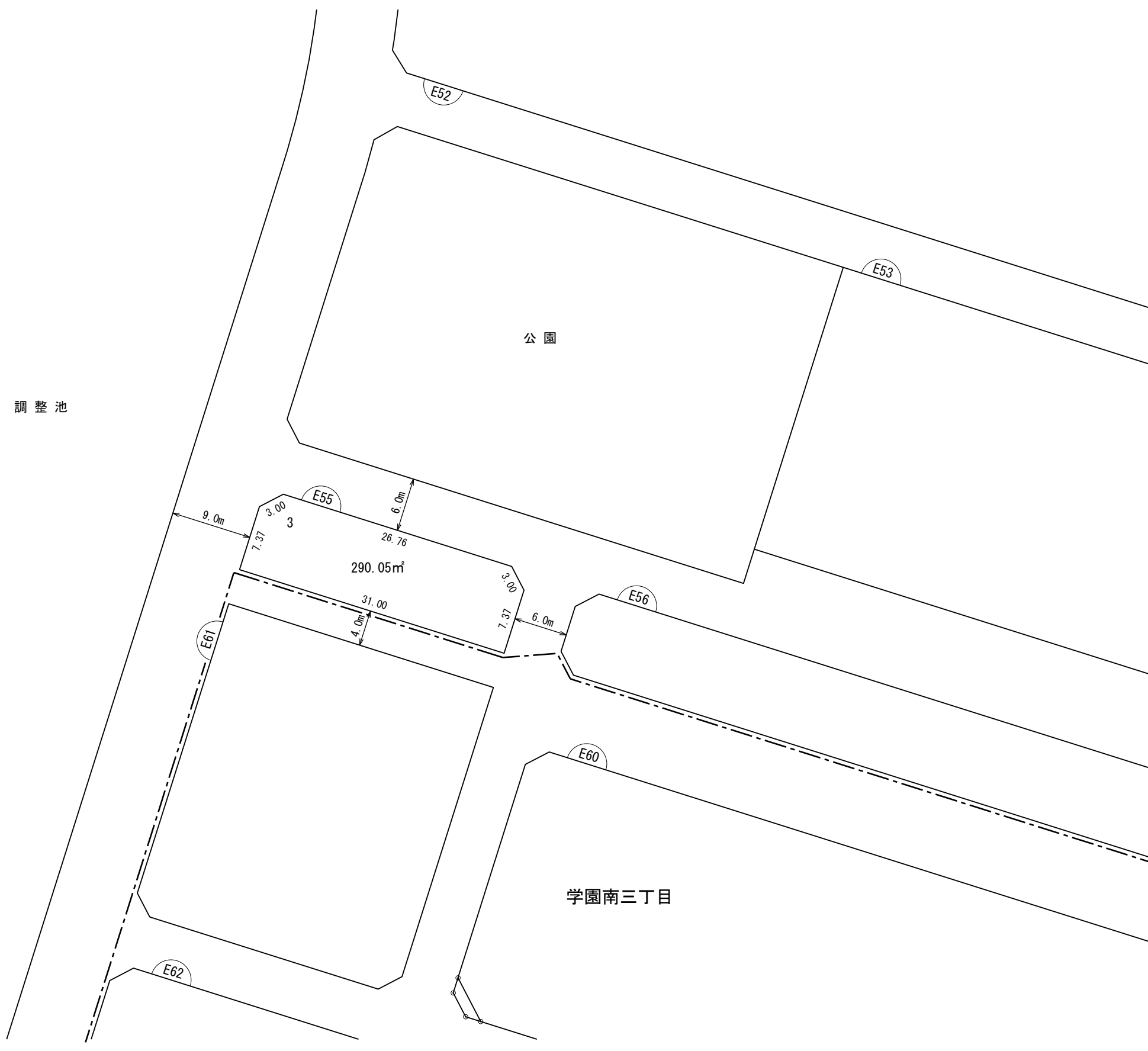
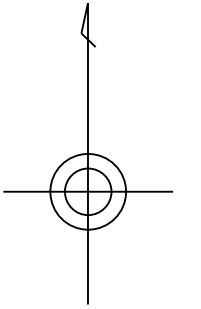
凡 例	
	施行地区界
	町（丁目）界
	街区番号
	地番
	辺長(m)及び換地面積(m ²)
	ゴミ集積所
	換地位置

独立行政法人都市再生機構

換 地 図

街区番号 E55

つくば市研究学園七丁目



縮尺 1 : 500

凡 例	
	施行地区界
	町(丁目)界
	街区番号
	地 番
	辺長(m)及び換地面積(㎡)
	ゴミ集積所
	換 地 位 置

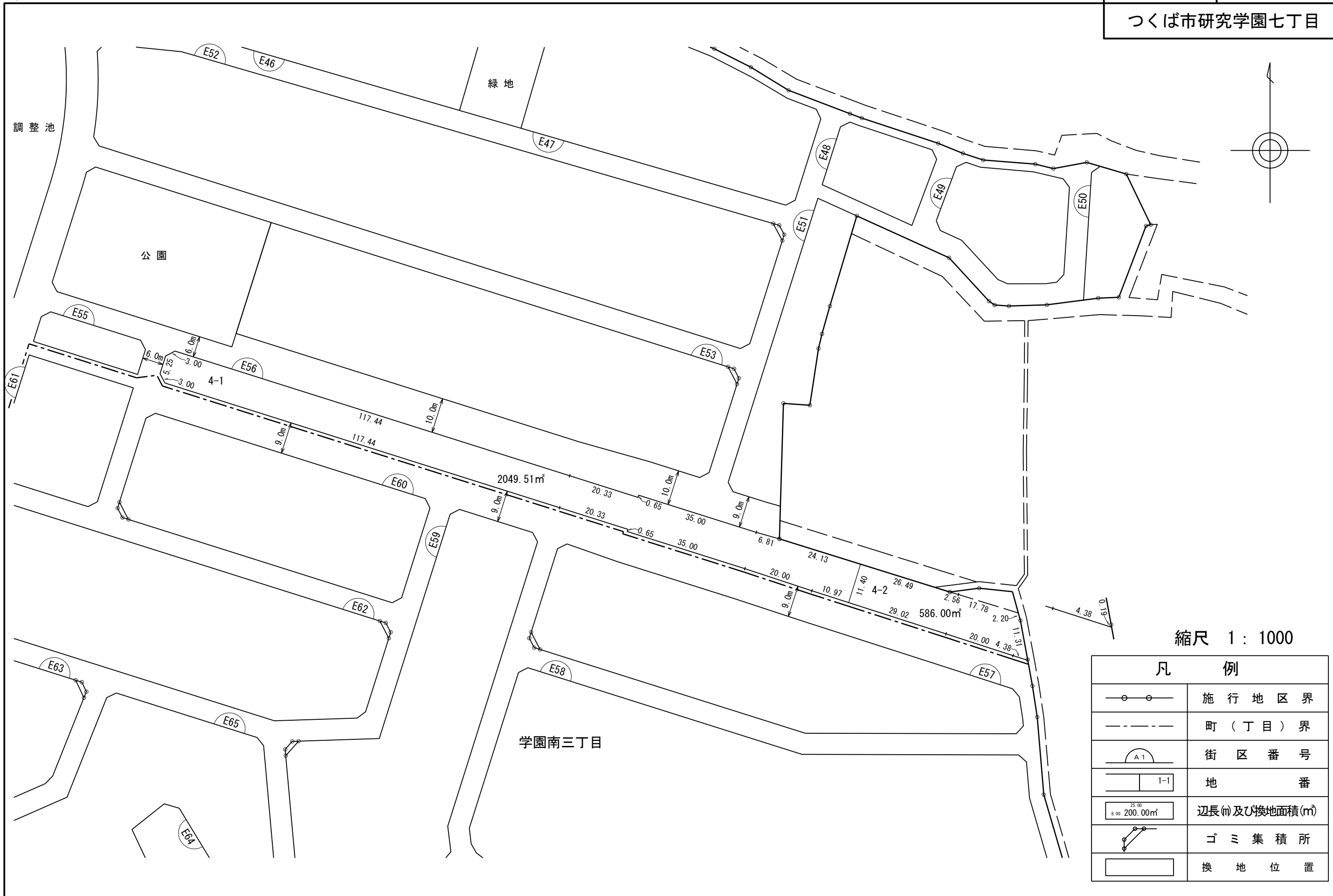
独立行政法人都市再生機構

換 地 図

街区番号

E56

つくば市研究学園七丁目



縮尺 1 : 1000

凡 例	
	施行地区界
	町(丁目)界
	街区番号
	地 番
	辺長(m)及び換地面積(m²)
	ゴミ集積所
	換地位置

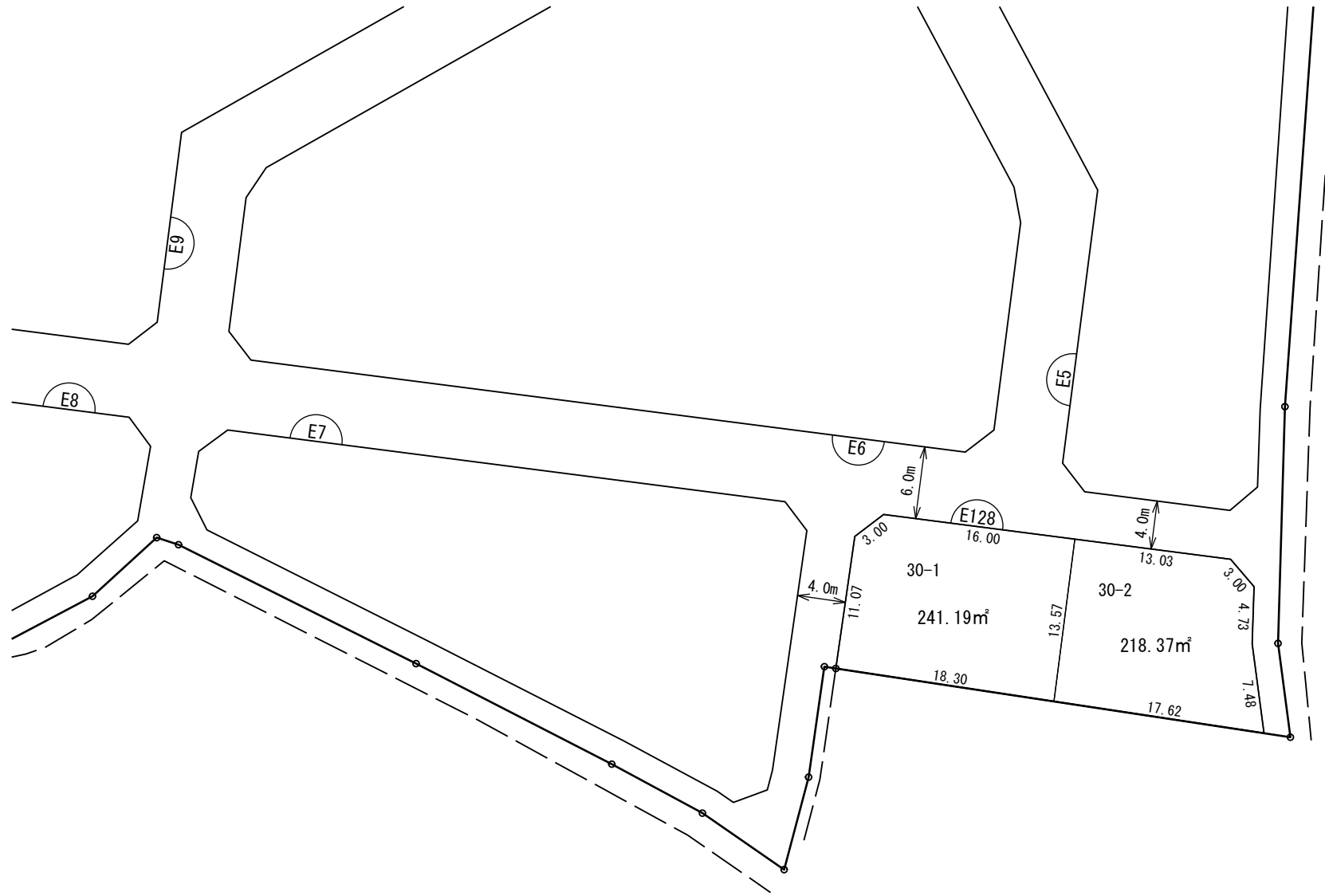
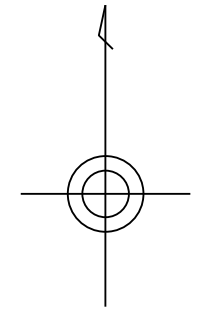
独立行政法人都市再生機構

換 地 図

街区番号

E 1 2 8

つくば市研究学園七丁目



縮尺 1 : 500

凡 例	
	施行地区界
	町（丁目）界
	街区番号
	地 番
	辺長(m)及び換地面積(m ²)
	ゴミ集積所
	換 地 位 置