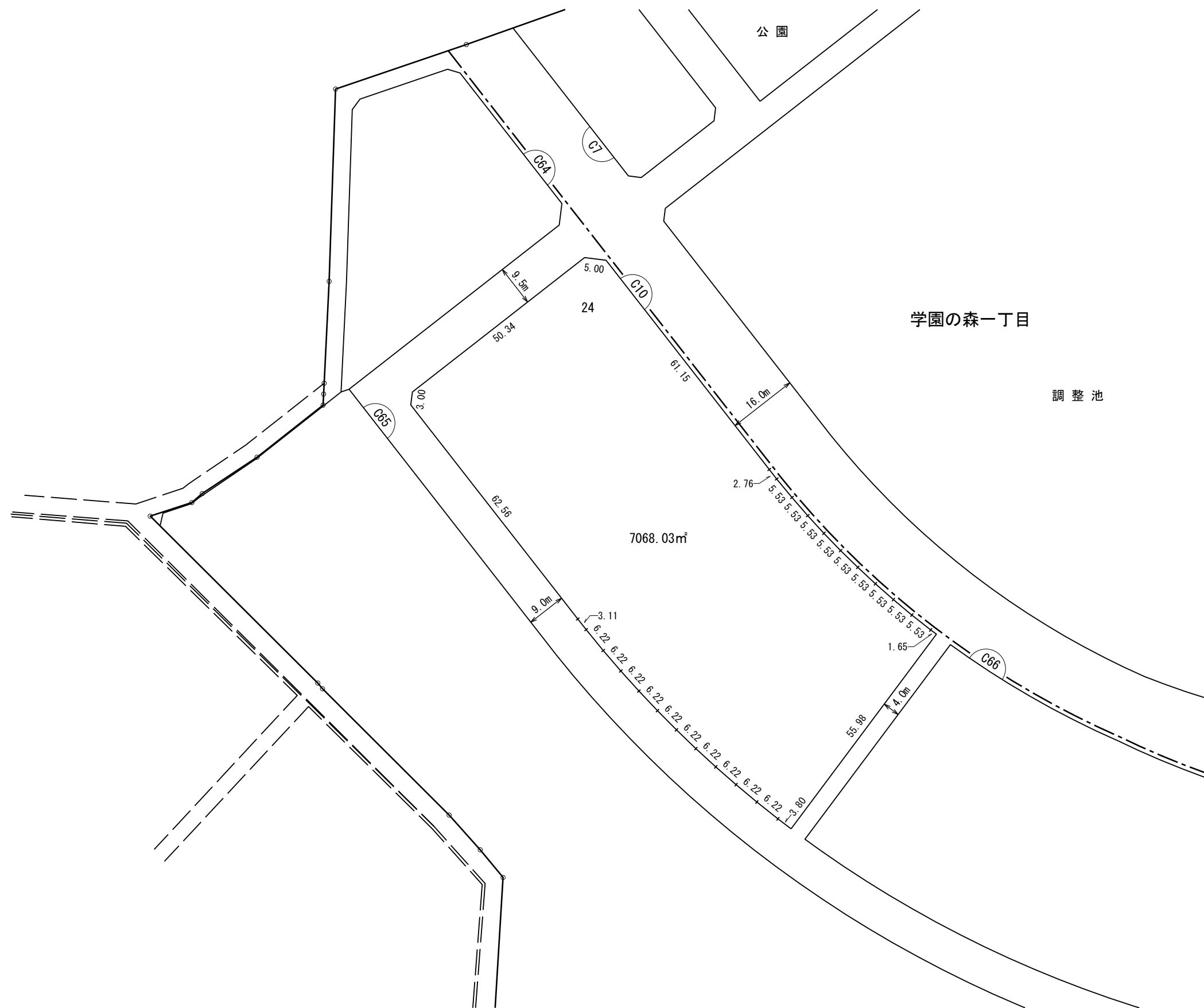


換 地 図

街区番号

C10

つくば市研究学園三丁目



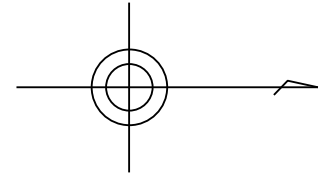
縮尺 1 : 1000

凡 例	
	施行地区界
	町(丁目)界
	街区番号
	地 番
	辺長(m)及び換地面積(㎡)
	ゴミ集積所
	換 地 位 置

独立行政法人都市再生機構

換地図

街区番号	C11
つくば市研究学園三丁目	



縮尺 1 : 500

凡 例	
	施行地区界
	町(丁目)界
	街区番号
	地番
	辺長(m)及び換地面積(m ²)
	ゴミ集積所
	換地位置

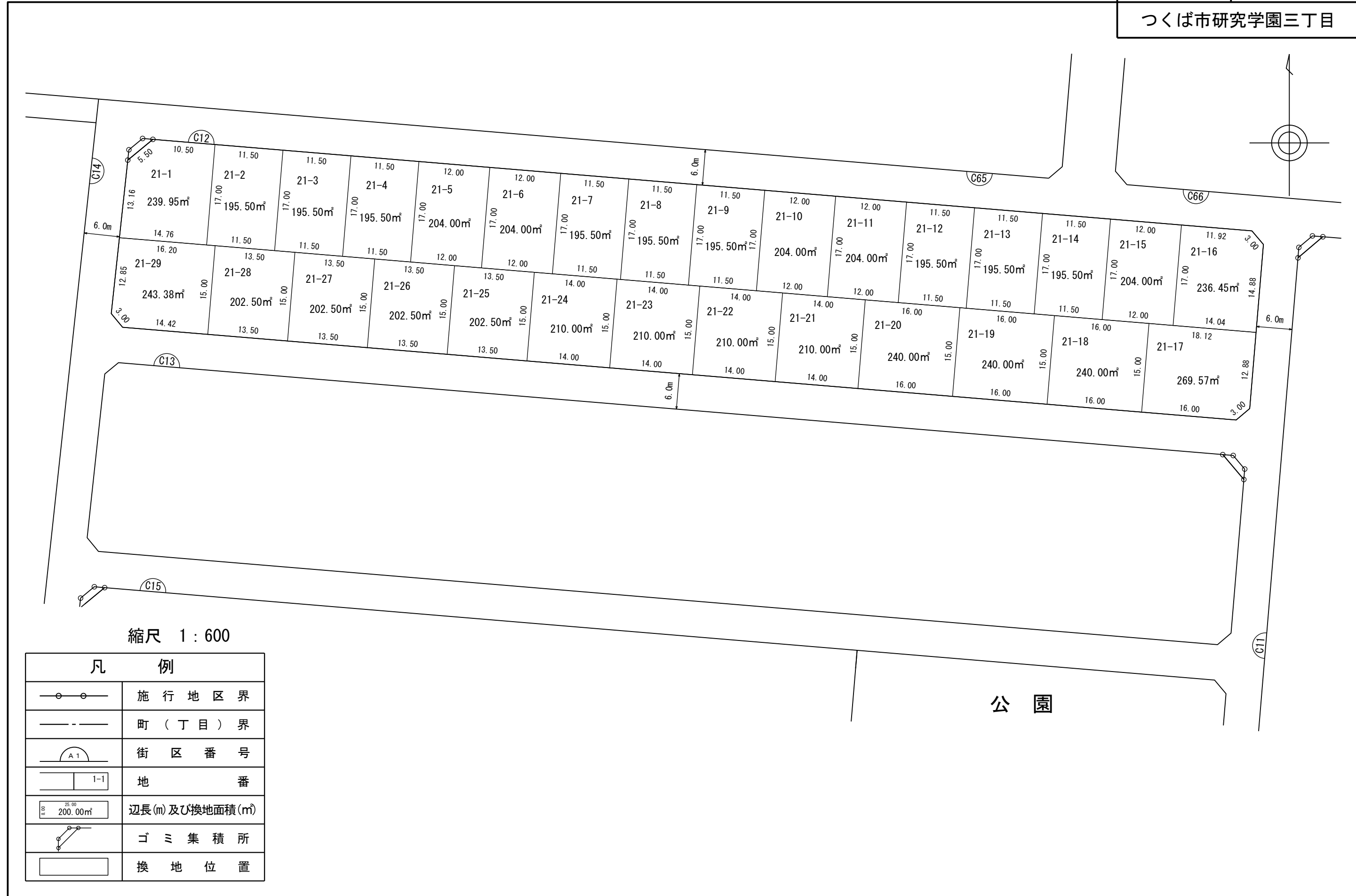
独立行政法人都市再生機構

換地 図

街区番号

C12

つくば市研究学園三丁目



縮尺 1 : 600

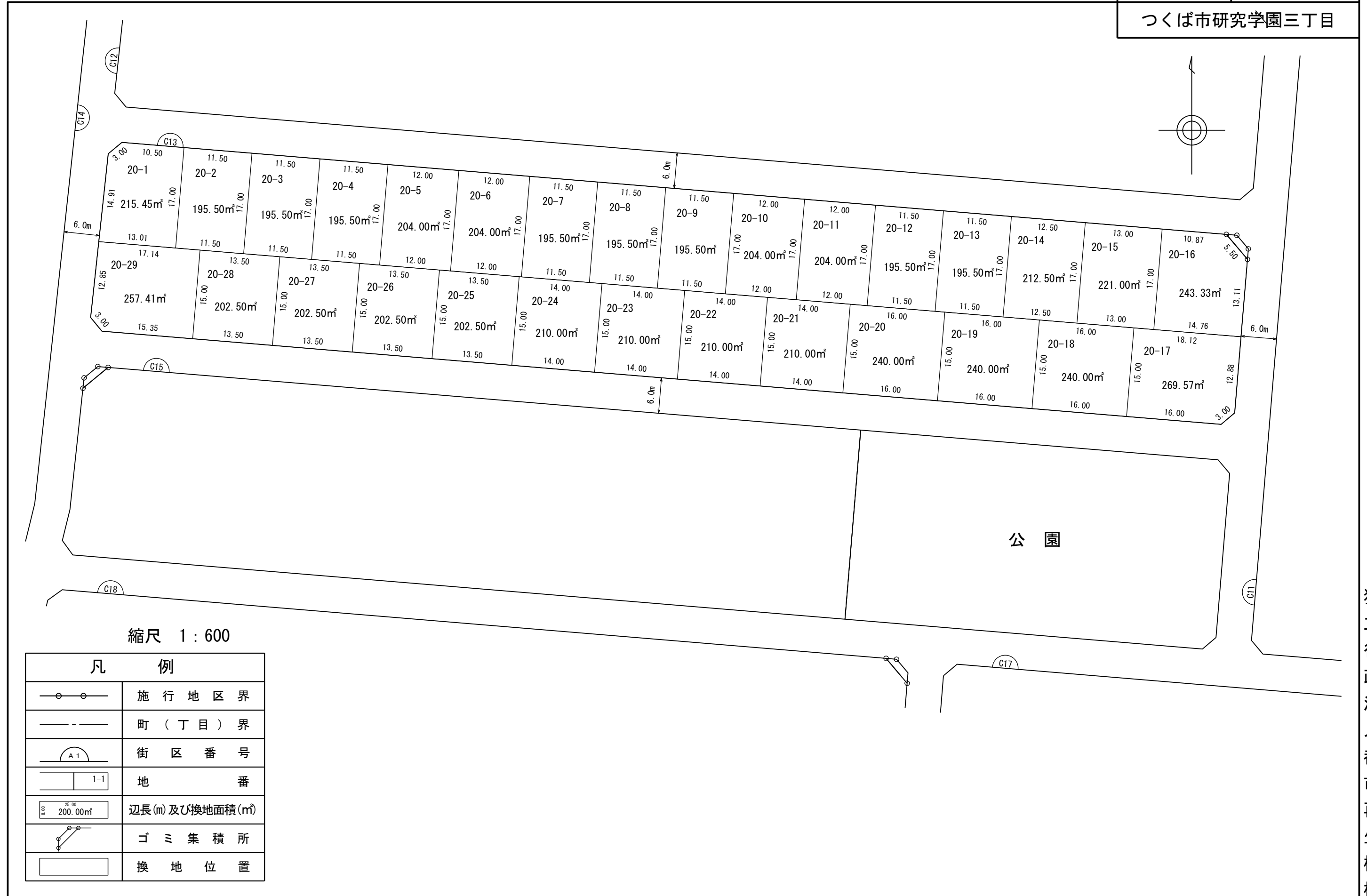
凡 例	
	施行地区界
	町(丁目)界
	街区番号
	地番
	辺長(m)及び換地面積(m²)
	ゴミ集積所
	換地位置

換地図

街区番号

C13

つくば市研究学園三丁目

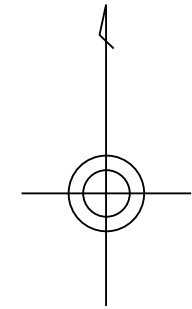
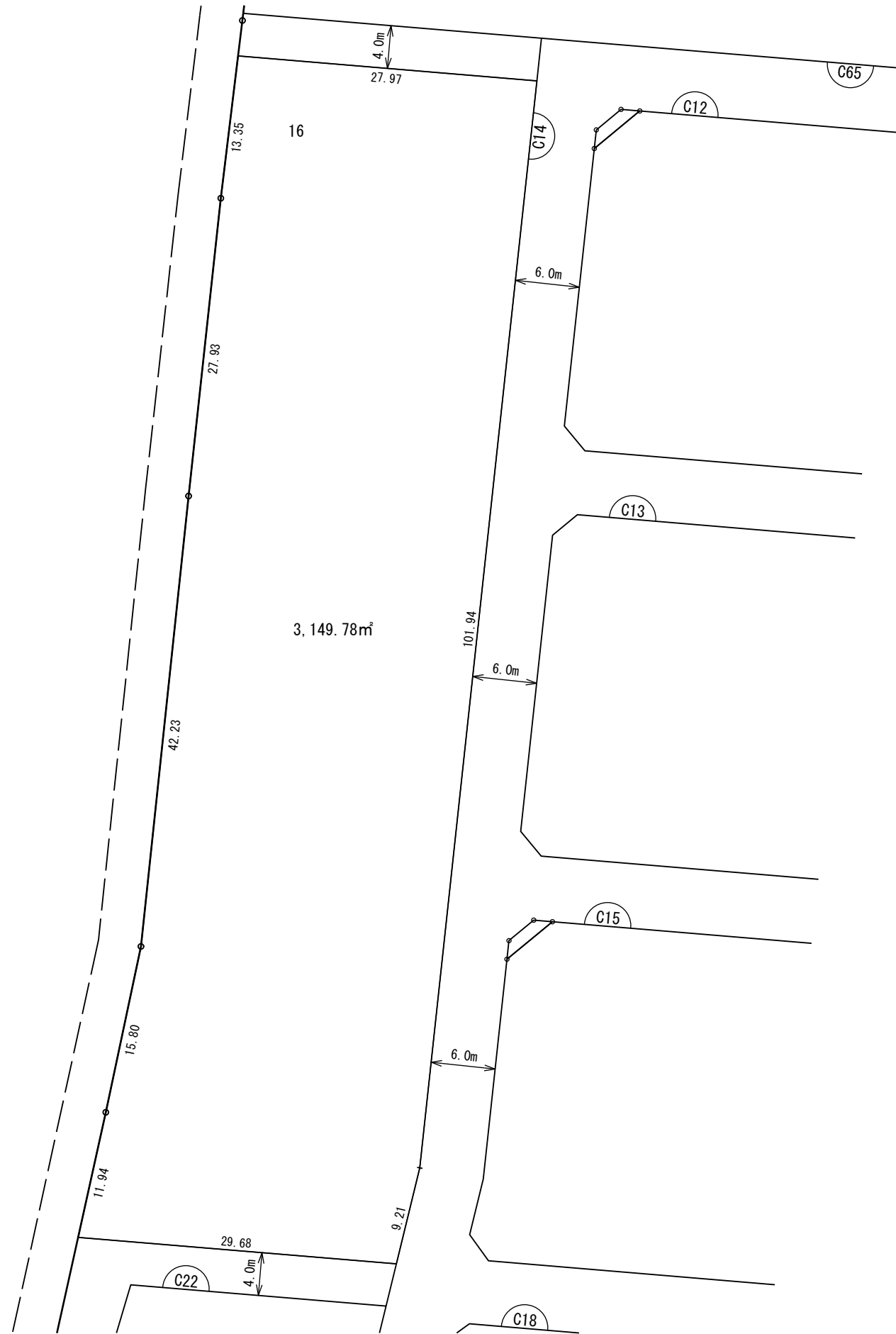


縮尺 1 : 600

凡 例	
	施行地区界
	町(丁目)界
	街区番号
	地番
	辺長(m)及び換地面積(m ²)
	ゴミ集積所
	換地位置

換地図

街区番号	C14
つくば市研究学園三丁目	



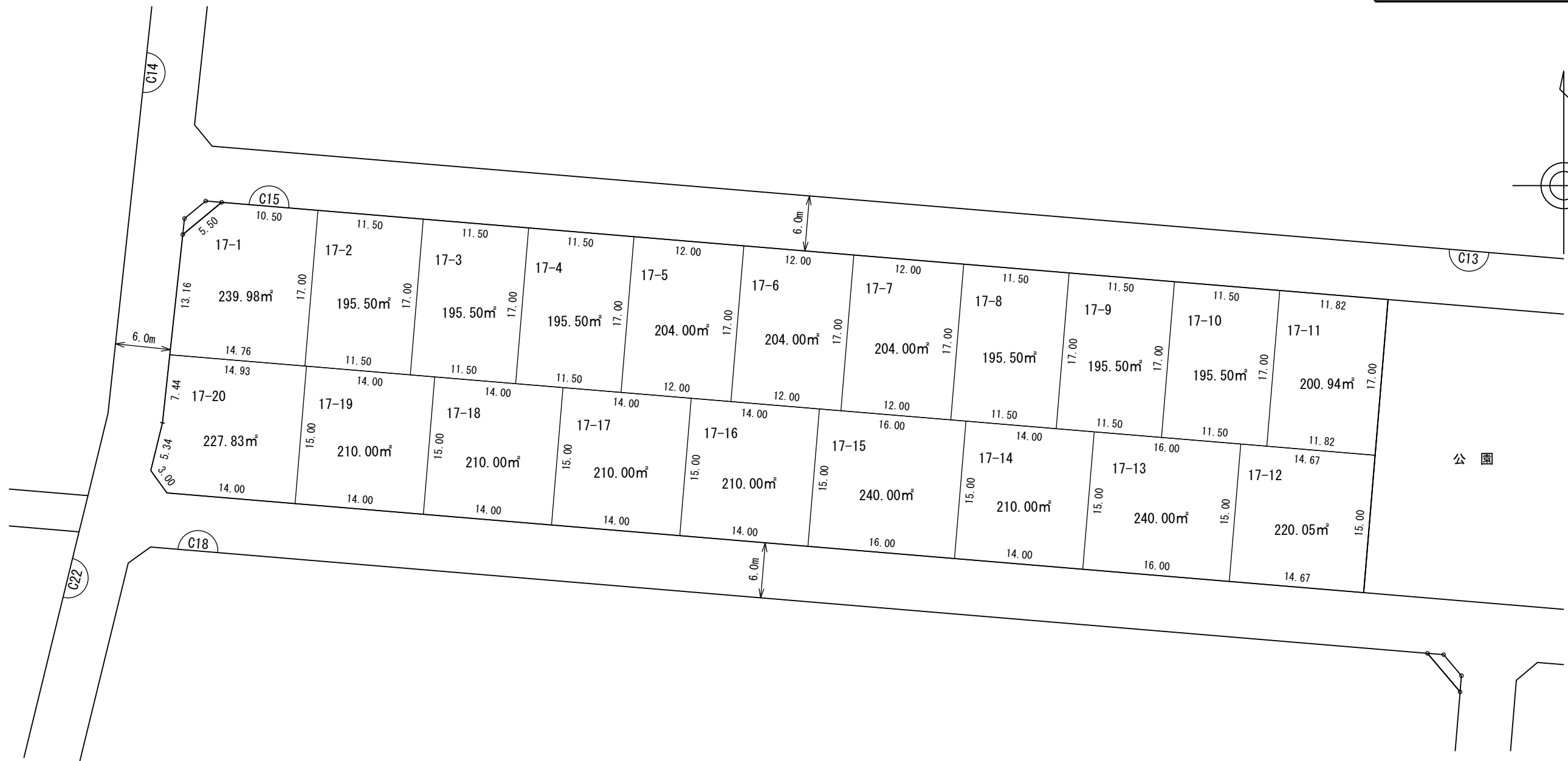
縮尺 1 : 500

凡 例	
	施行地区界
	町(丁目)界
	街区番号
	地番
	辺長(m)及び換地面積(㎡)
	ゴミ集積所
	換地位置

独立行政法人都市再生機構

換地図

街区番号	C15
つくば市研究学園三丁目	



公園

縮尺 1 : 500

凡 例	
	施行地区界
	町(丁目)界
	街区番号
	地番
	辺長(m)及び換地面積(m²)
	ゴミ集積所
	換地位置

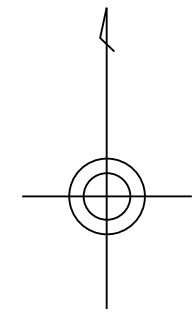
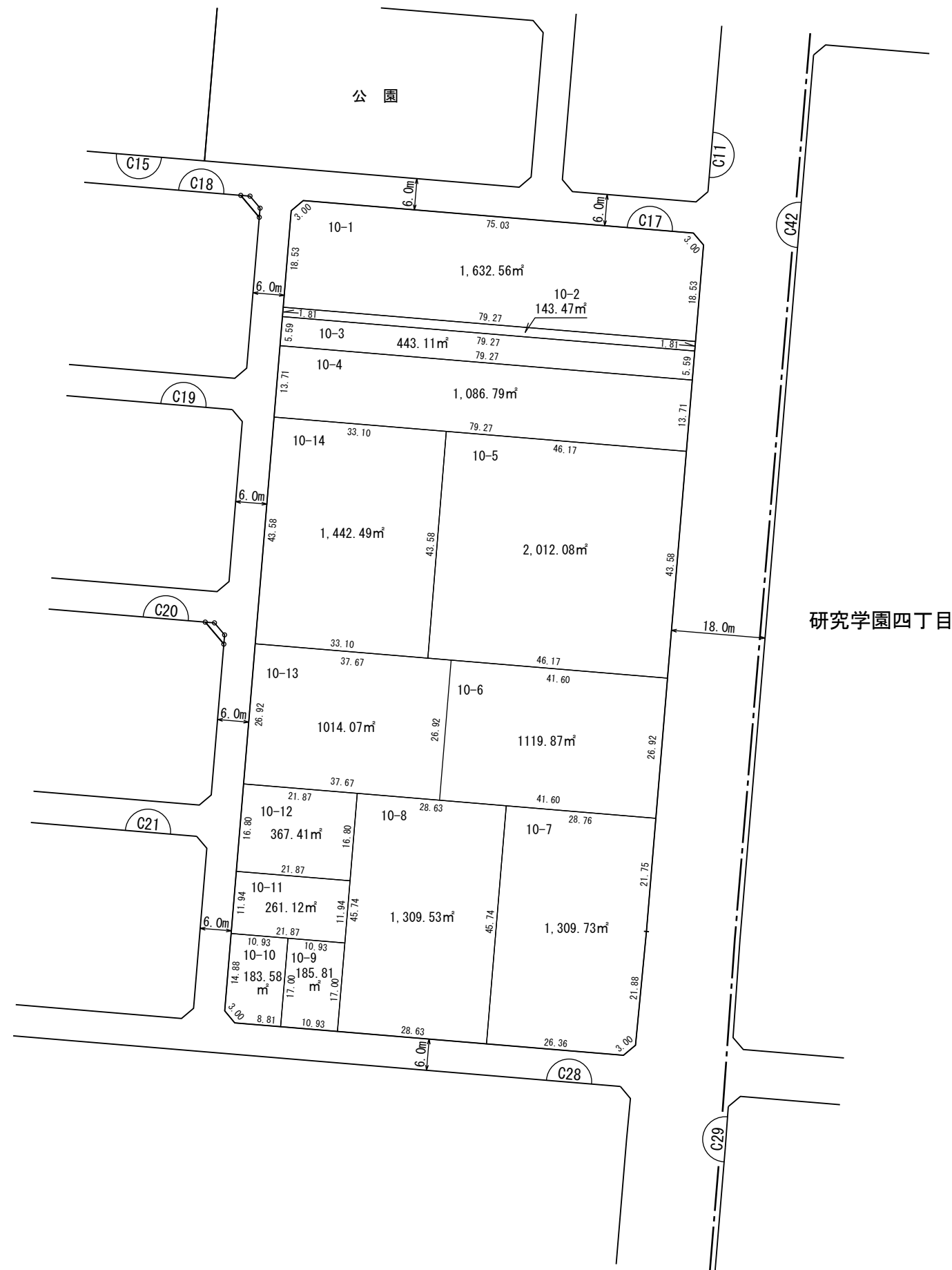
独立行政法人都市再生機構

換地図

街区番号

C17

つくば市研究学園三丁目



研究学園四丁目

縮尺 1 : 1,000

凡 例	
	施行地区界
	町(丁目)界
	街区番号
	地番
	辺長(m)及び換地面積(m ²)
	ゴミ集積所
	換地位置

換地図

街区番号

C18

つくば市研究学園三丁目



縮尺 1 : 500

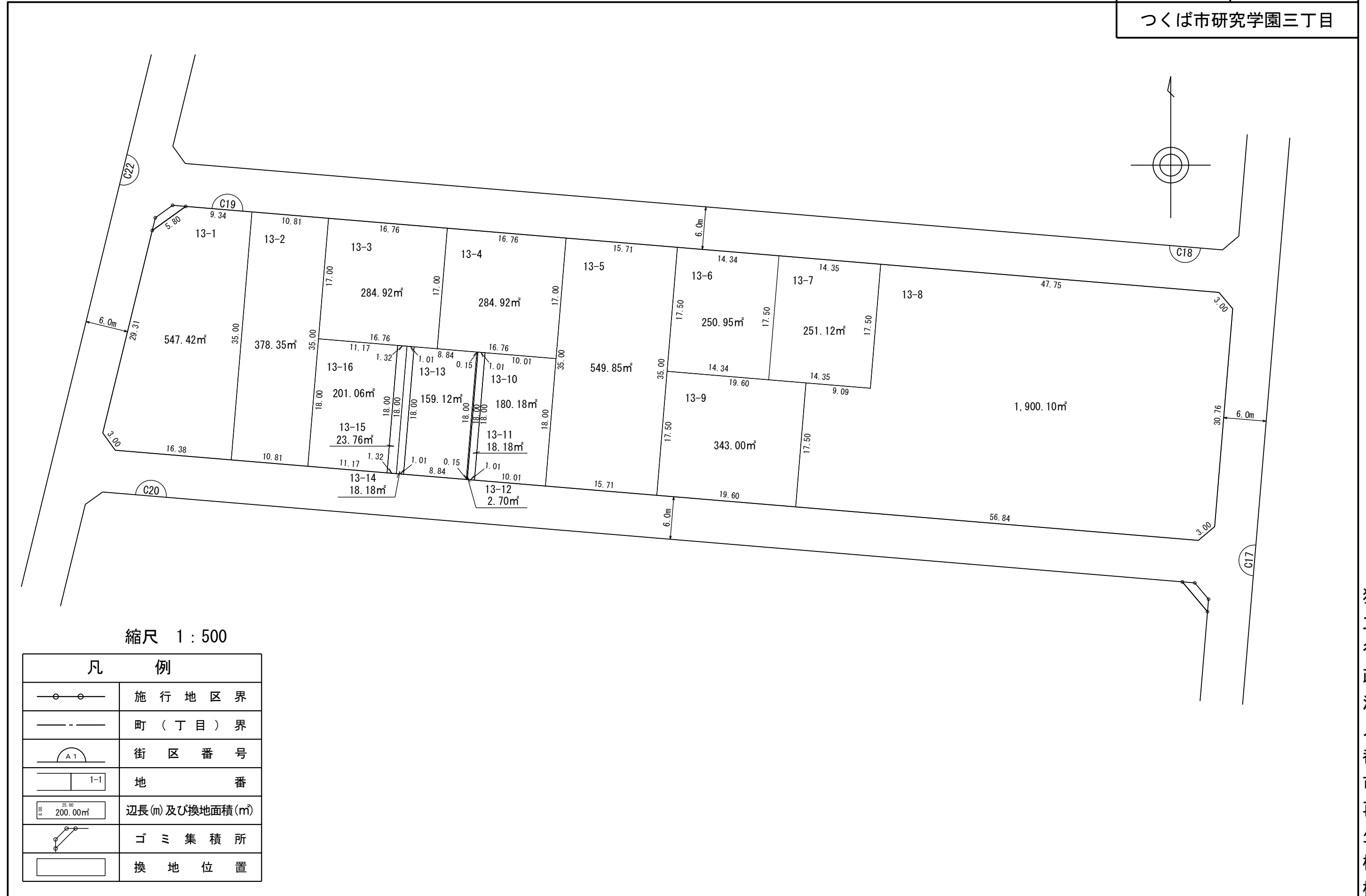
凡 例	
	施行地区界
	町（丁目）界
	街区番号
	地 番
	辺長(m)及び換地面積(m²)
	ゴミ集積所
	換地位置

換地図

街区番号

C19

つくば市研究学園三丁目



縮尺 1 : 500

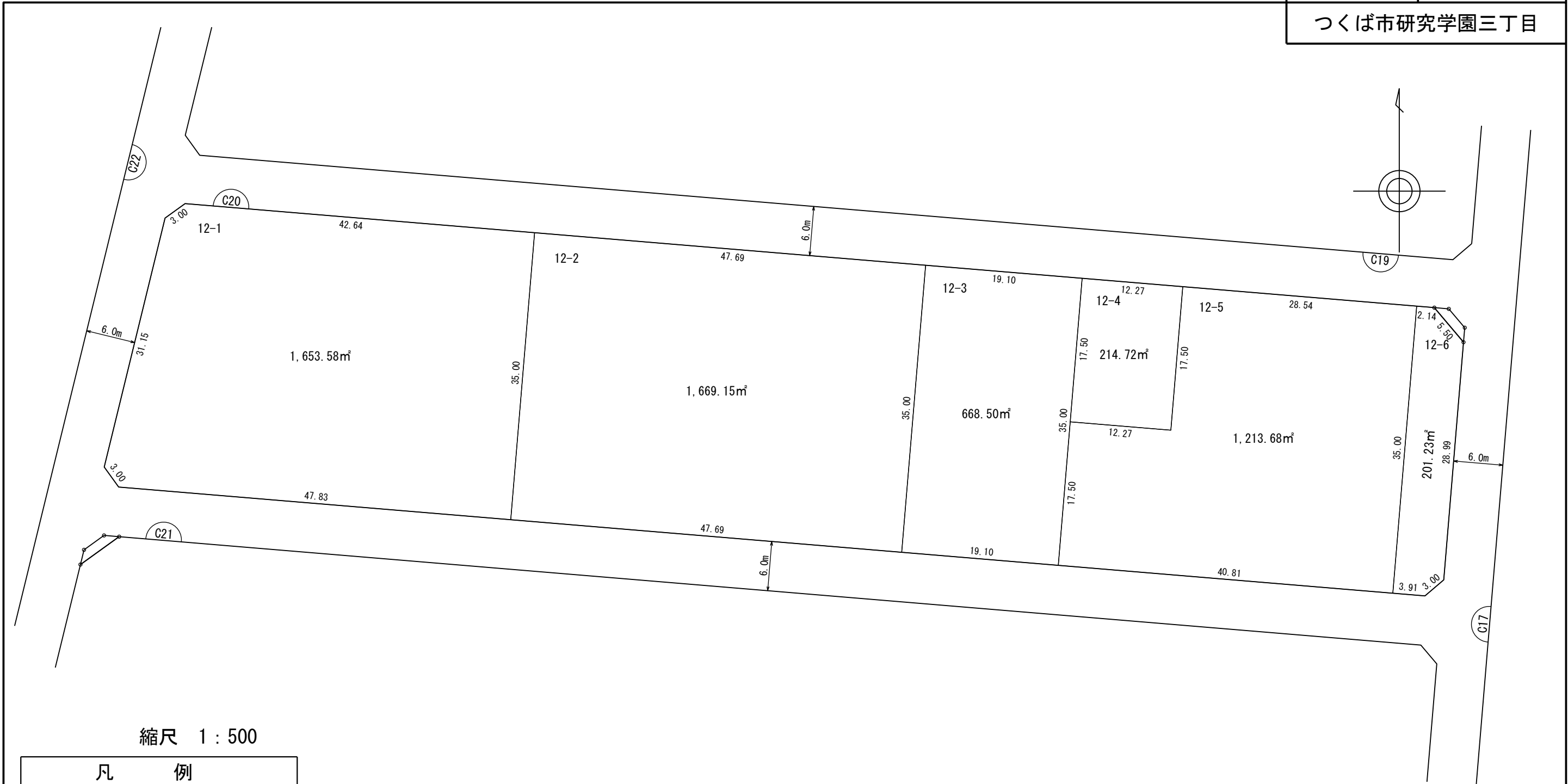
凡 例	
	施行地区界
	町(丁目)界
	街区番号
	地 番
	辺長(m)及び換地面積(m²)
	ゴミ集積所
	換地位置

換地図

街区番号

C20

つくば市研究学園三丁目

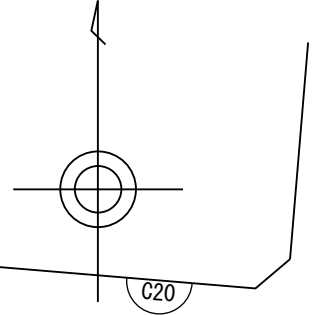
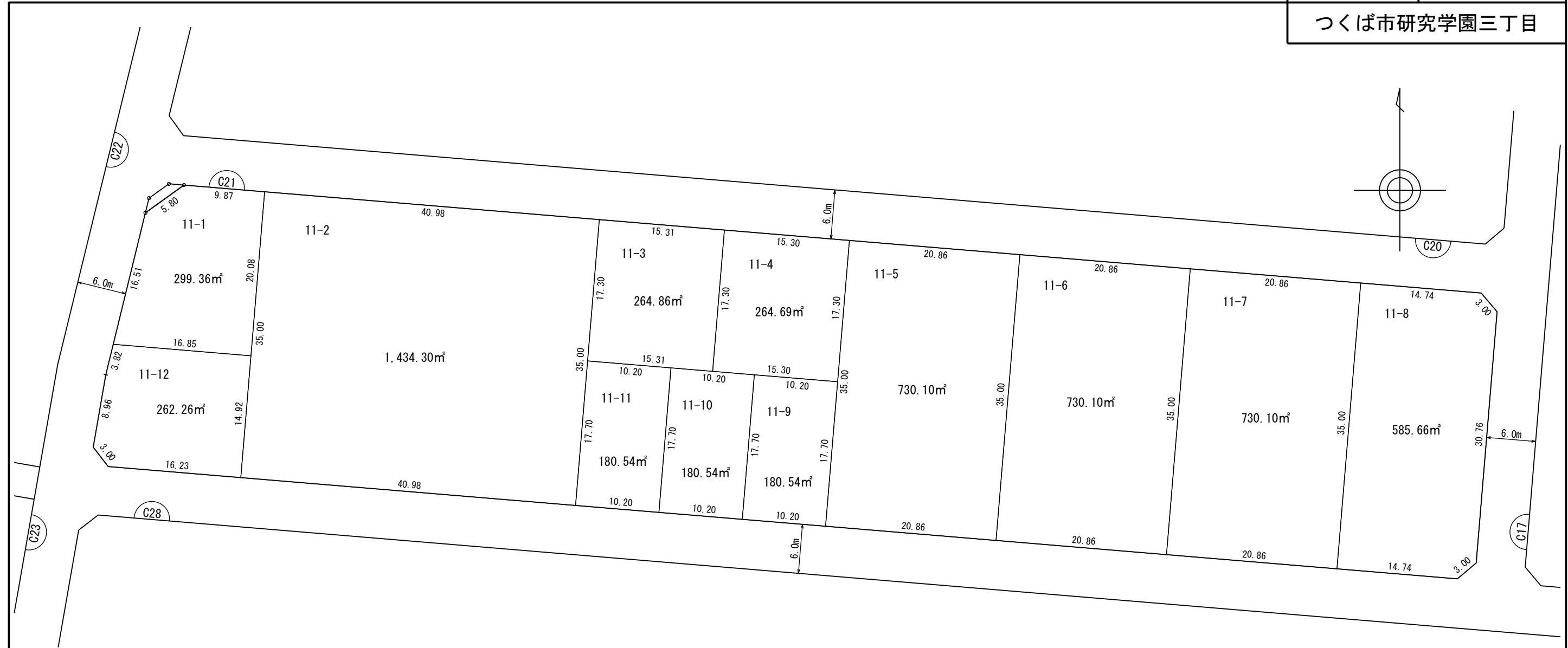


縮尺 1 : 500

凡 例	
	施行地区界
	町(丁目)界
	街区番号
	地 番
	辺長(m)及び換地面積(m ²)
	ゴミ集積所
	換地位置

換地図

街区番号	C21
つくば市研究学園三丁目	



縮尺 1 : 500

凡 例	
	施行地区界
	町(丁目)界
	街区番号
	地番
	辺長(m)及び換地面積(m²)
	ゴミ集積所
	換地位置

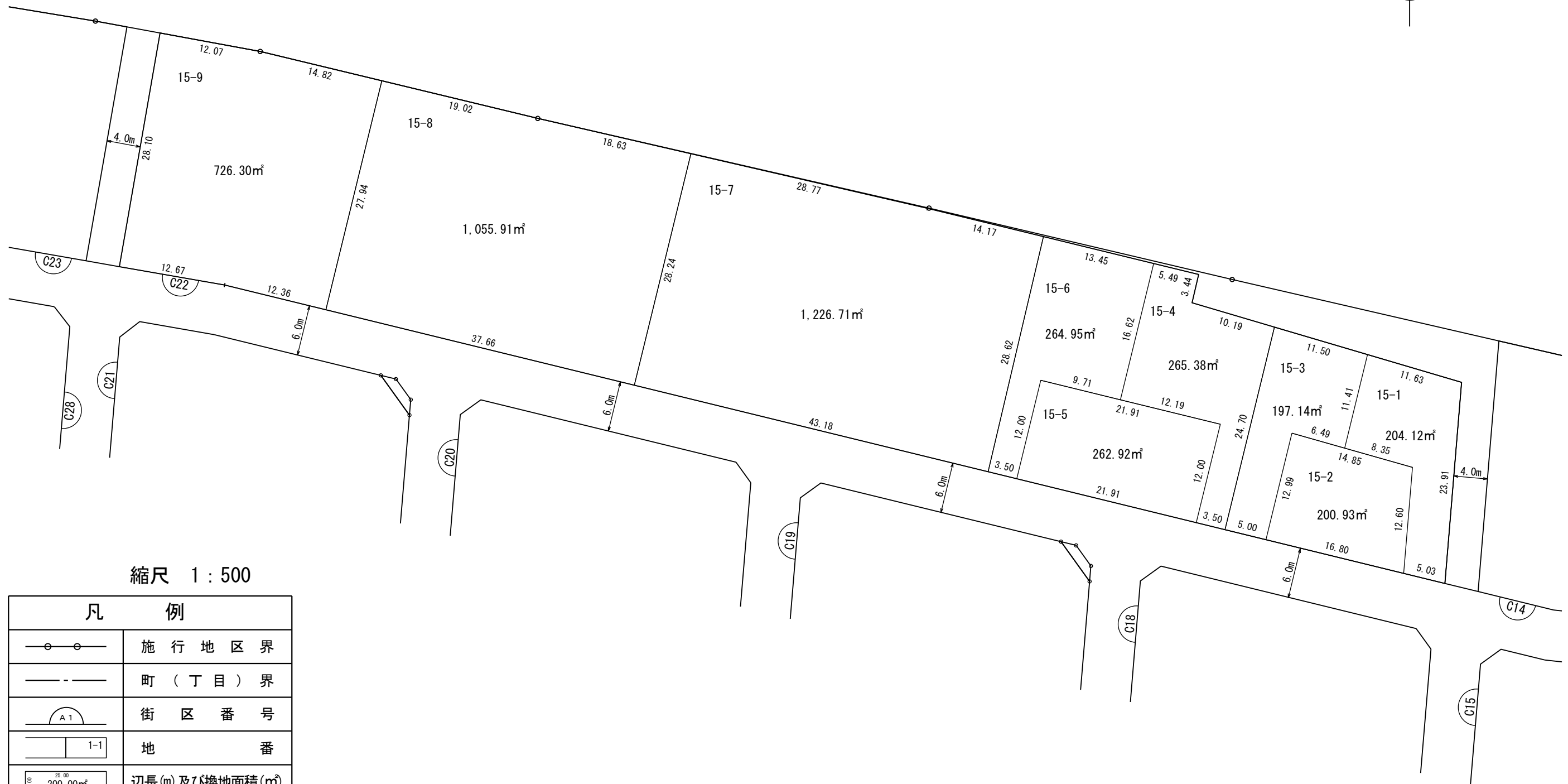
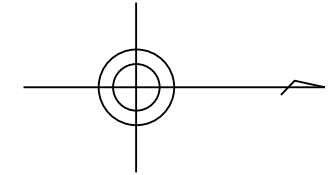
独立行政法人都市再生機構

換 地 図

街区番号

C 2 2

つくば市研究学園三丁目



縮尺 1 : 500

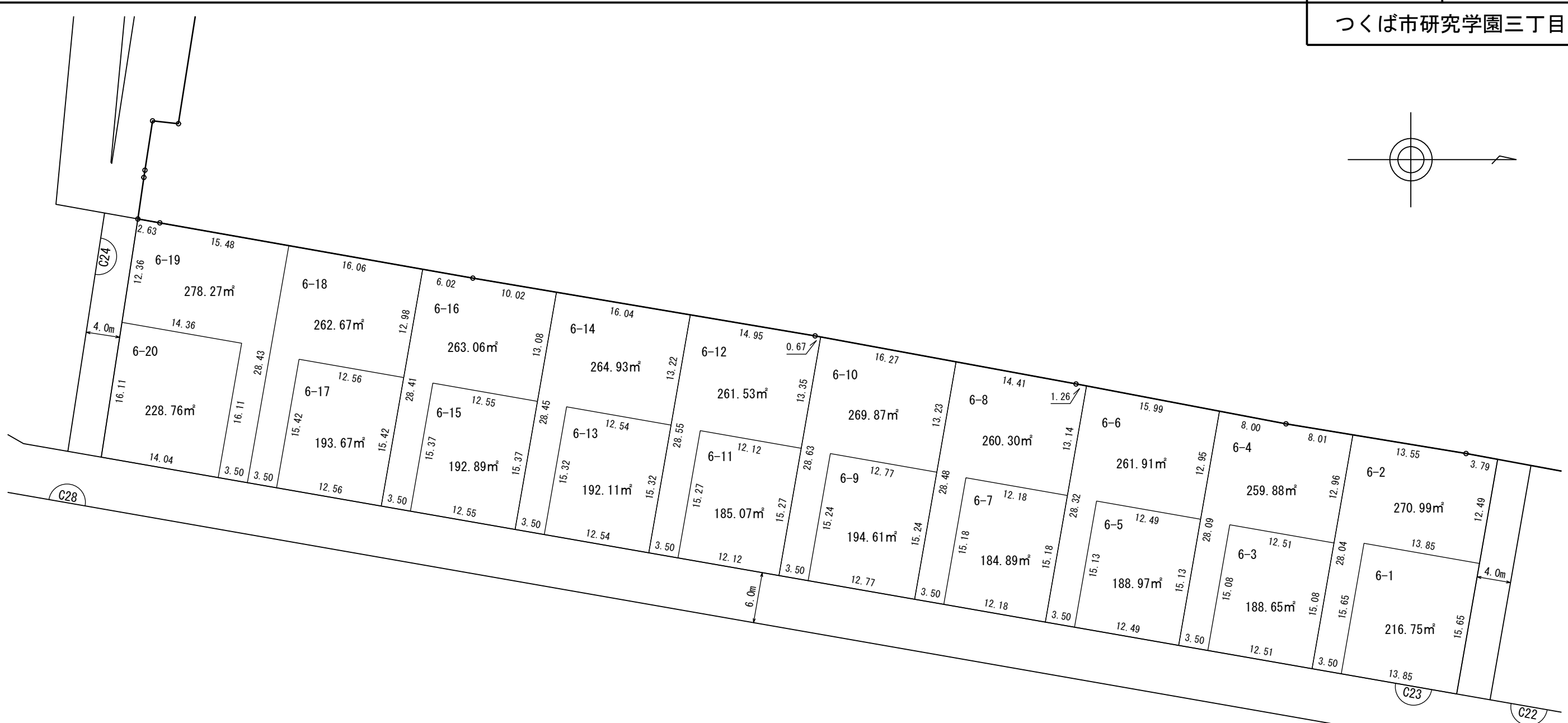
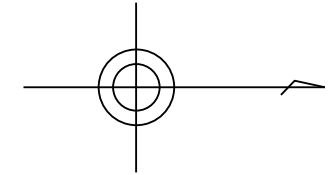
凡 例	
	施行地区界
	町(丁目)界
	街区番号
	地 番
	辺長(m)及び換地面積(m²)
	ゴミ集積所
	換地位置

換 地 図

街区番号

C23

つくば市研究学園三丁目

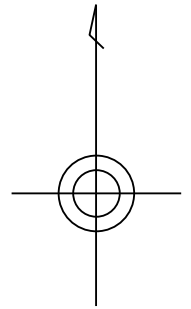


縮尺 1 : 500

凡 例	
	施行地区界
	町(丁目)界
	街区番号
	地番
	辺長(m)及び換地面積(m²)
	ゴミ集積所
	換地位置

換地図

街区番号	C24
つくば市研究学園三丁目	



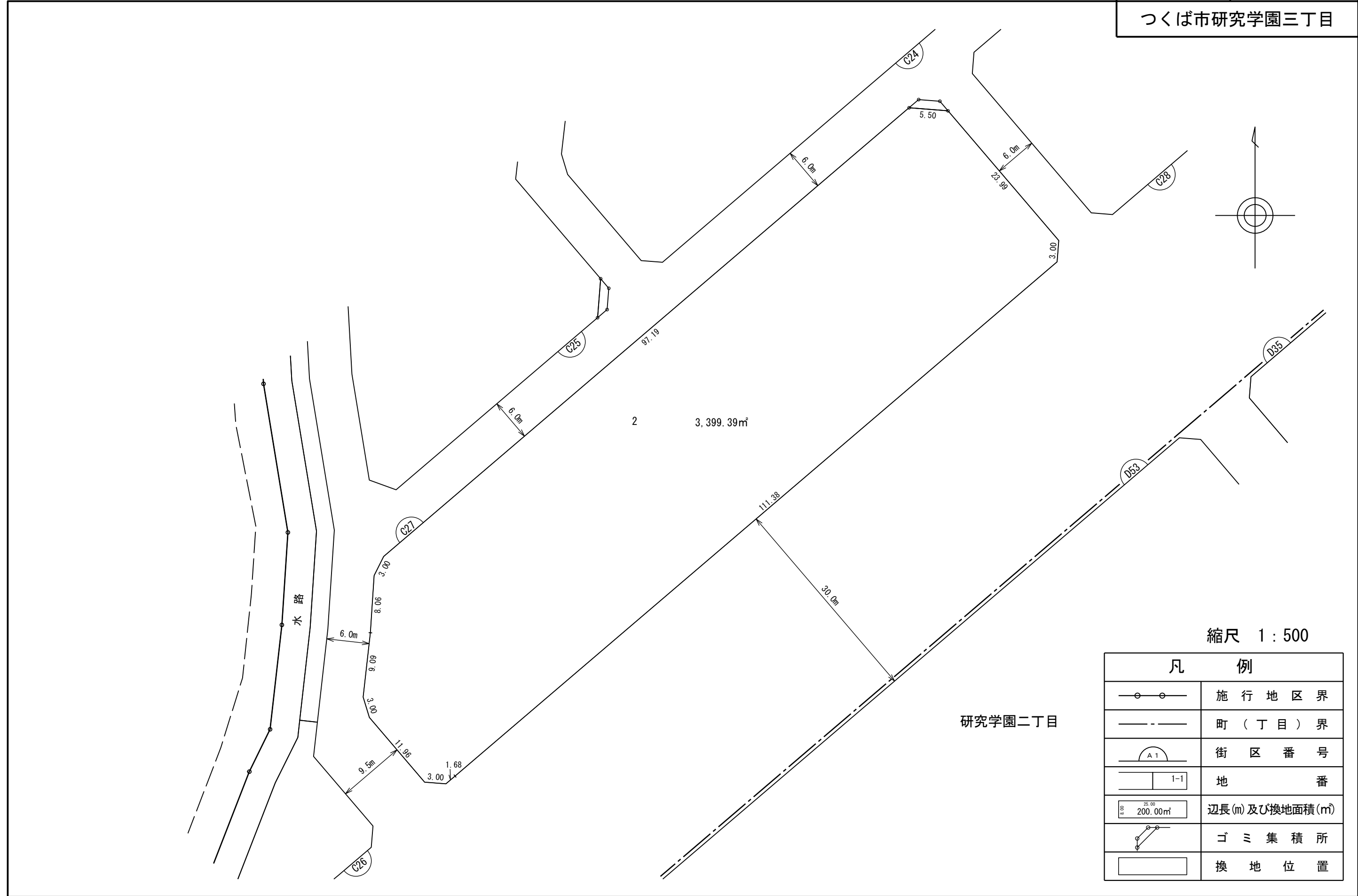
縮尺 1 : 500

凡 例	
	施行地区界
	町(丁目)界
	街区番号
	地番
	辺長(m)及び換地面積(m ²)
	ゴミ集積所
	換地位置

独立行政法人都市再生機構

換地図

街区番号	C27
つくば市研究学園三丁目	



縮尺 1 : 500

凡 例	
	施行地区界
	町(丁目)界
	街区番号
	地番
	辺長(m)及び換地面積(m²)
	ゴミ集積所
	換地位置

研究学園二丁目

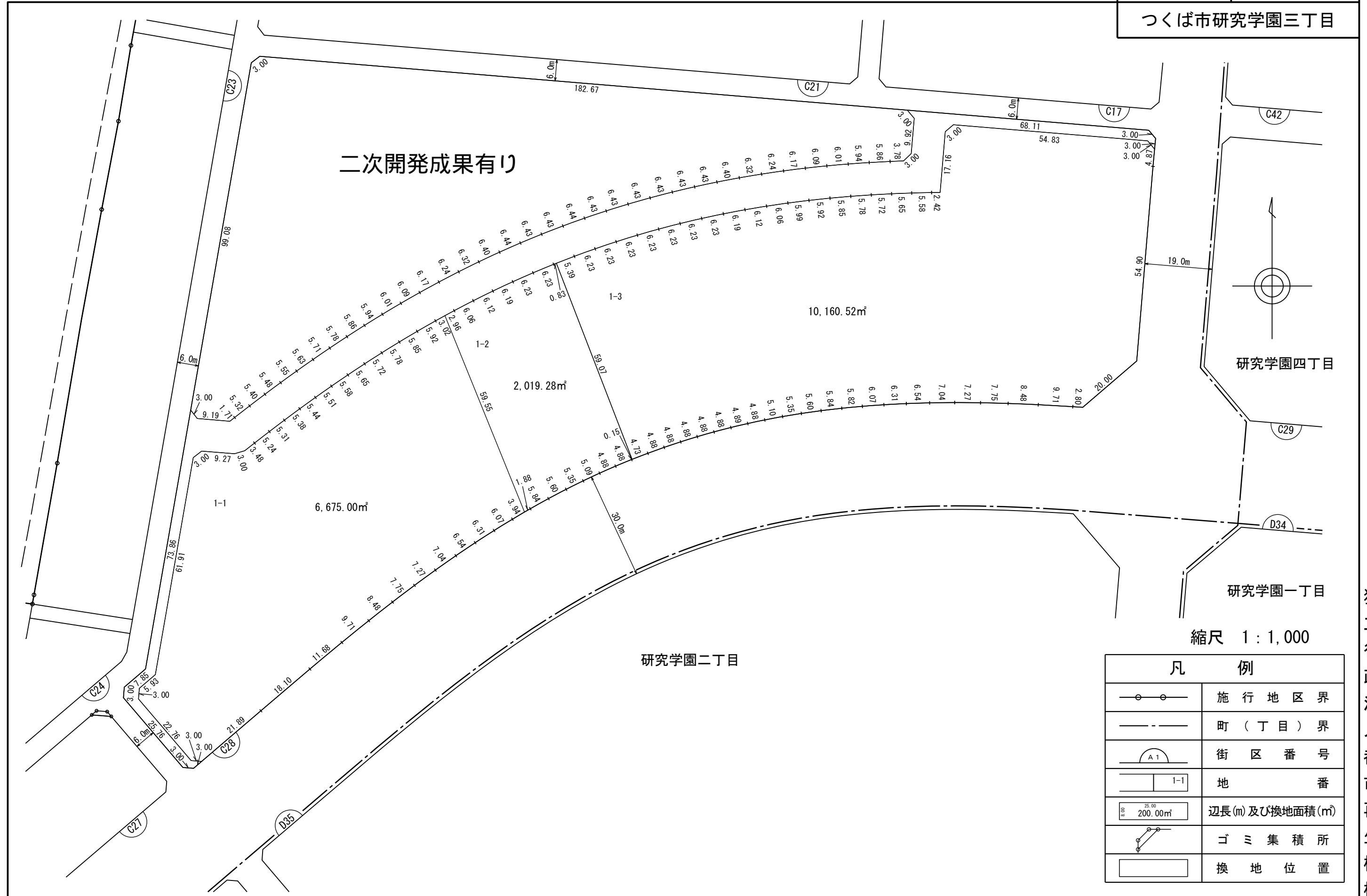
独立行政法人都市再生機構

換 地 図

街区番号

C 2 8

つくば市研究学園三丁目



凡 例	
	施行地区界
	町(丁目)界
	街区番号
	地番
	辺長(m)及び換地面積(㎡)
	ゴミ集積所
	換地位置

分譲画地図（新地番入り）

街区番号 C28-1
つくば市研究学園3丁目

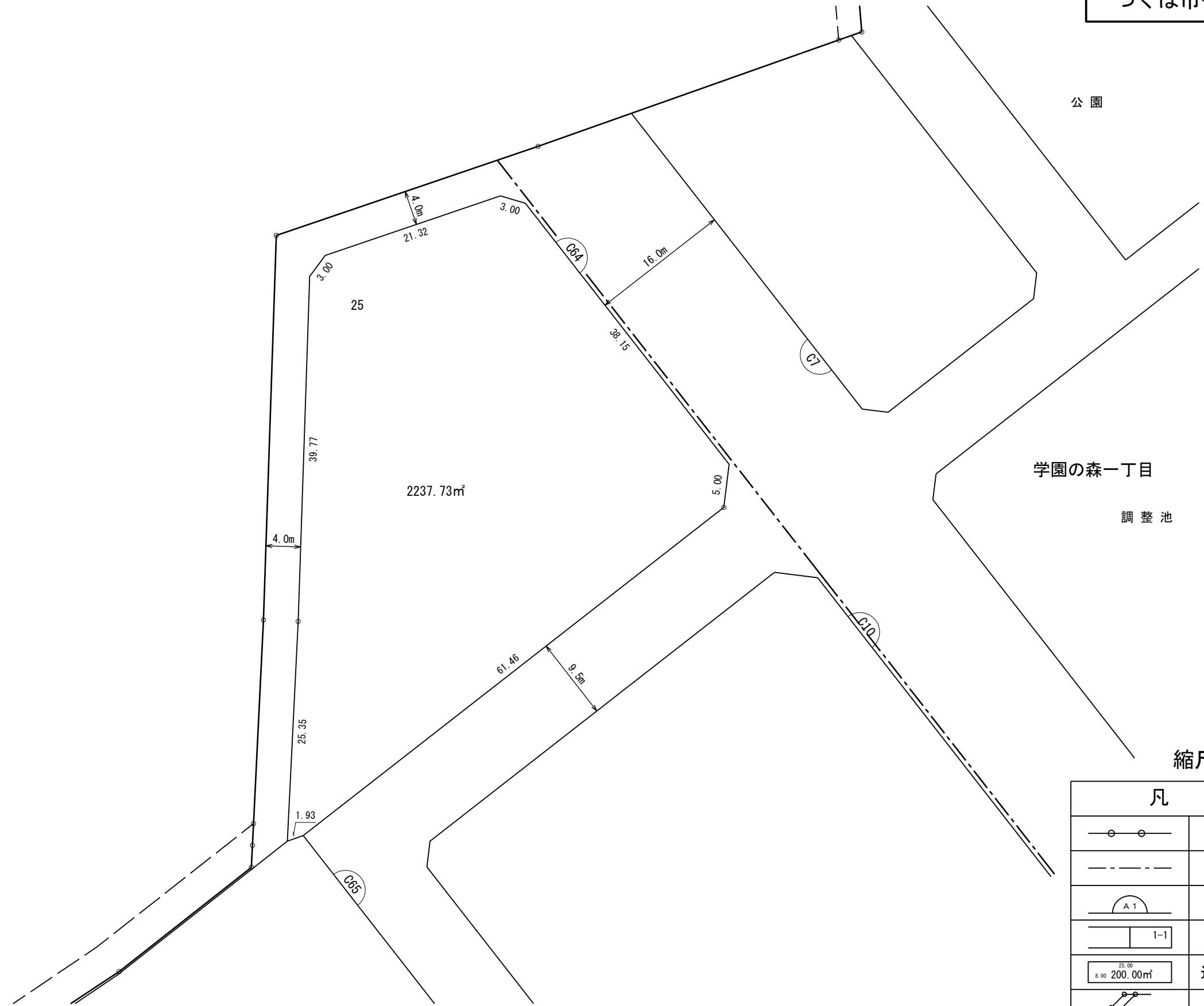
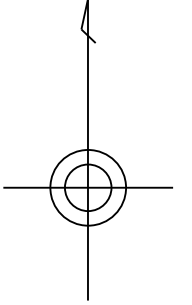
S = 1:600



凡 例	
	施行地区界
	町(丁目)界
	街区番号
	地 番
	辺長(m)及び換地面積(m ²)

換地図

街区番号	C64
つくば市研究学園三丁目	



縮尺 1 : 500

凡 例	
	施行地区界
	町(丁目)界
	街区番号
	地 番
	辺長(m)及び換地面積(m²)
	ゴミ集積所
	換地位置

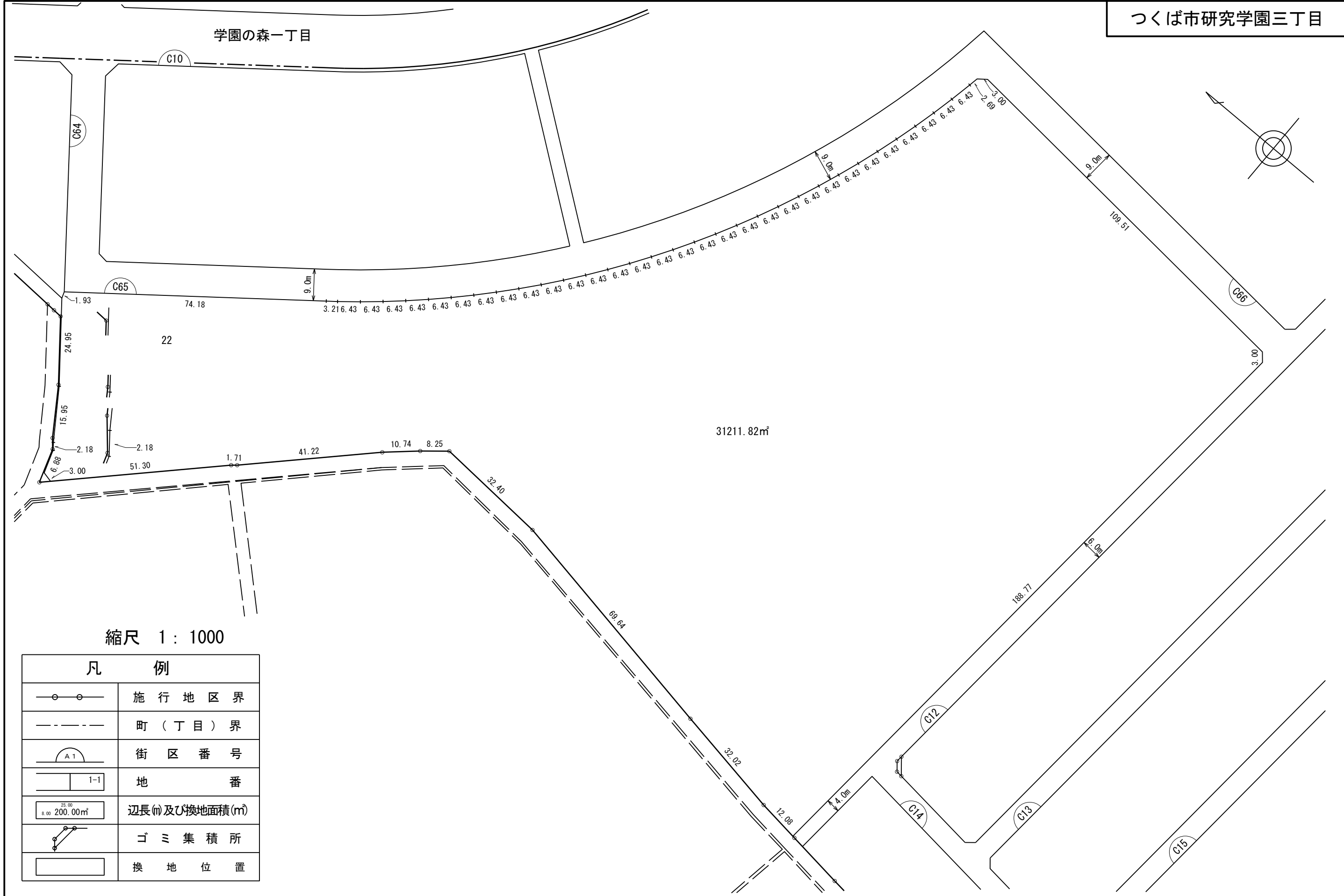
独立行政法人都市再生機構

換 地 図

街区番号

C 6 5

つくば市研究学園三丁目

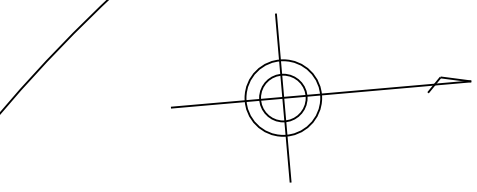
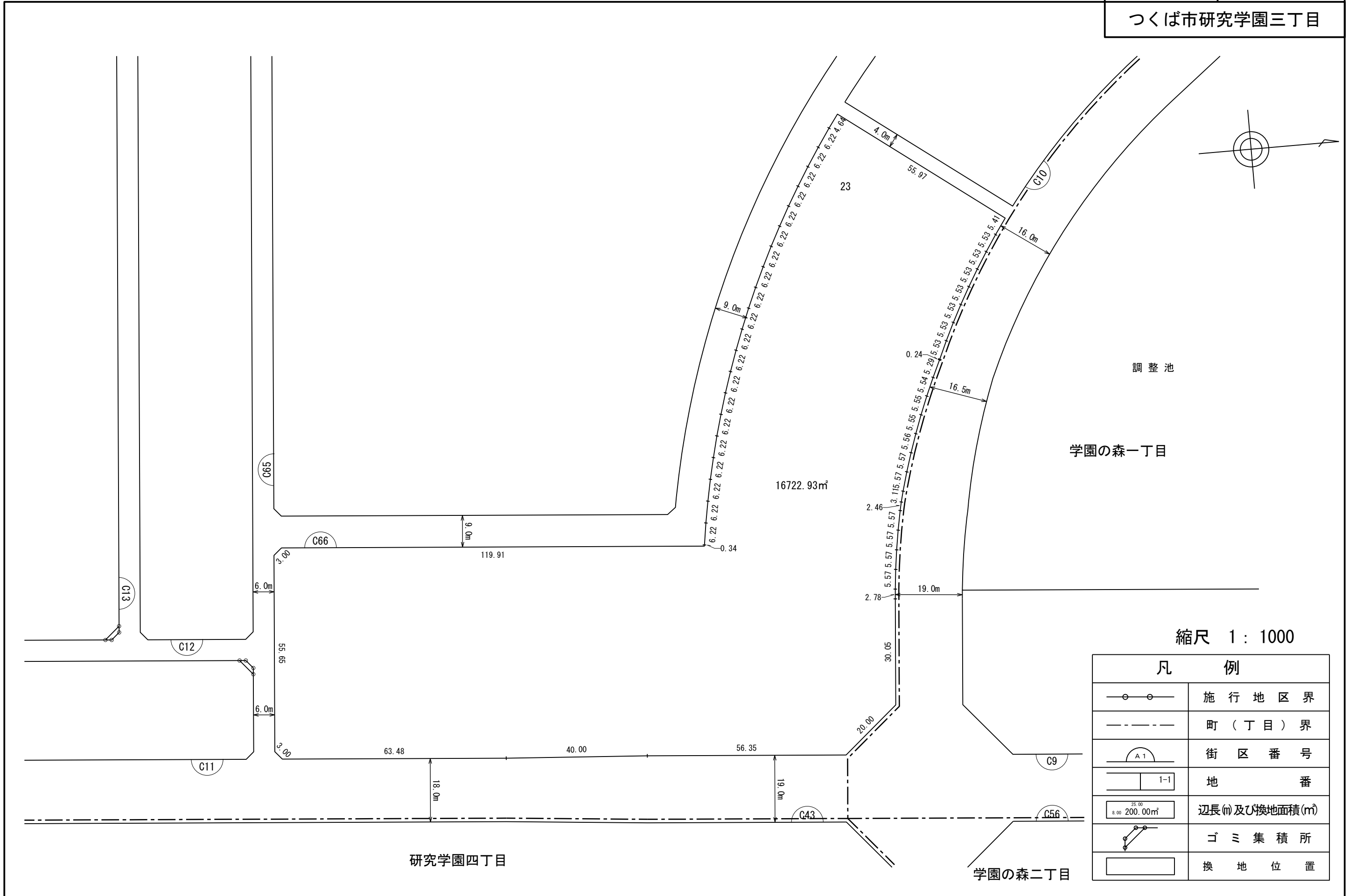


凡 例	
	施行地区界
	町(丁目)界
	街区番号
	地 番
	辺長(m)及び換地面積(m ²)
	ゴミ集積所
	換 地 位 置

換 地 図

街区番号 C66

つくば市研究学園三丁目



縮尺 1 : 1000

凡 例	
	施行地区界
	町(丁目)界
	街区番号
	地 番
	辺長(m)及び換地面積(m²)
	ゴミ集積所
	換 地 位 置

独立行政法人都市再生機構