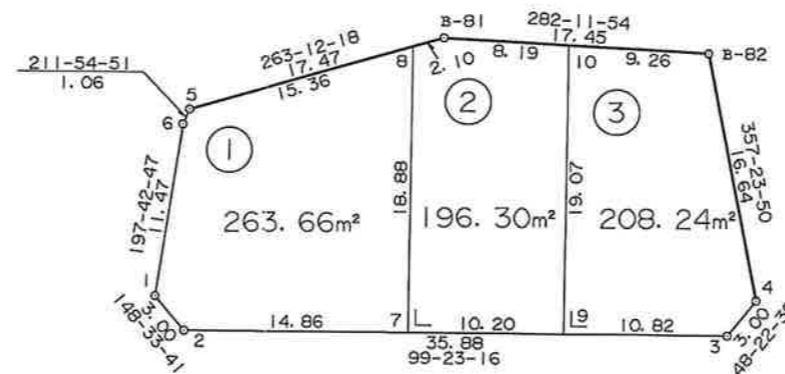


S=1:500

# 葛城地区 画地原子図

## (A工区)

街区番号	A1
街区面積	668.63
画地面積	668.20



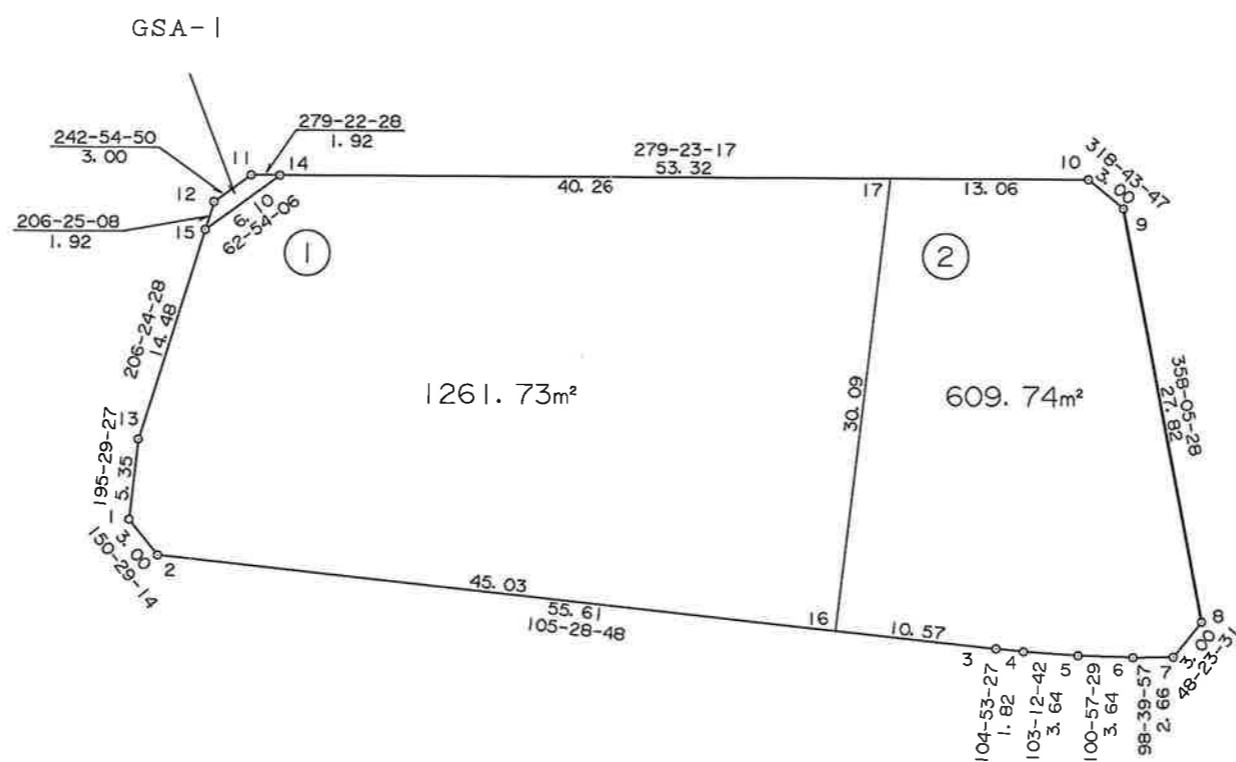
独立行政法人 都市再生機構 茨城地域事業本部

S=1:500

# 葛城地区 画地原子図

## (A工区)

街区番号	A2
街区面積	1872.43
画地面積	1871.47

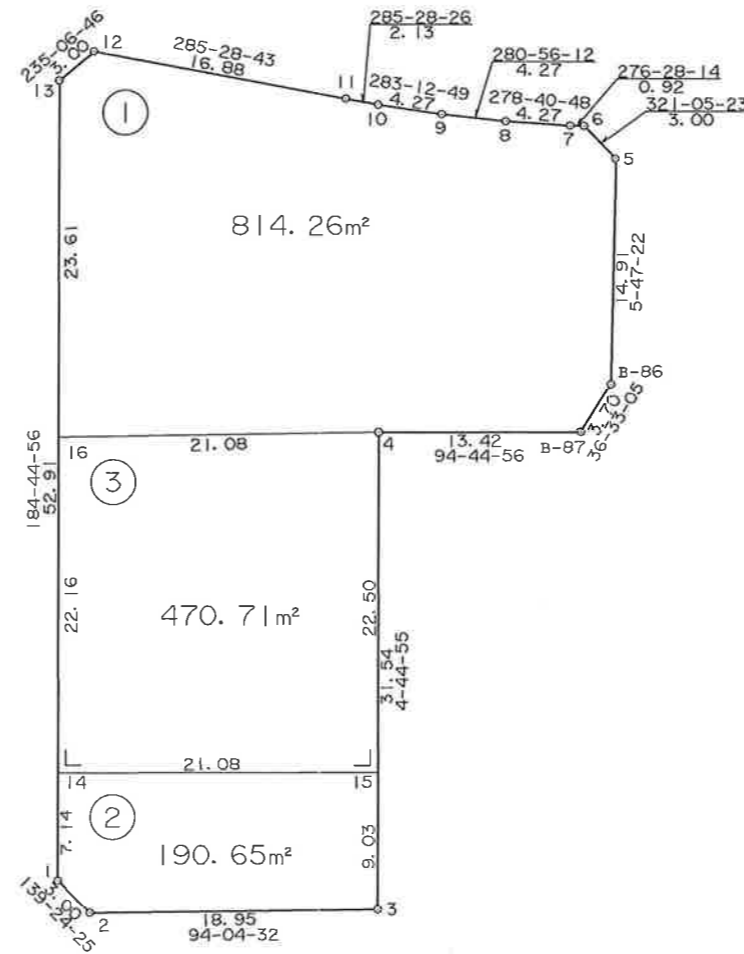


独立行政法人 都市再生機構 茨城地域事業本部

S=1:500

# 葛城地区 画地原子図 (A工区)

街区番号	A3
街区面積	1476.49
画地面積	1475.62



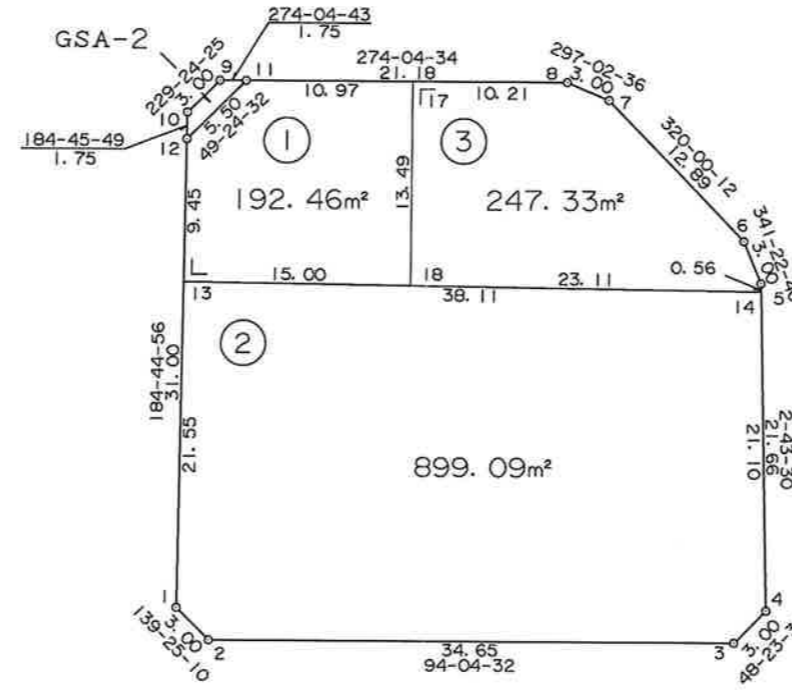
独立行政法人 都市再生機構 茨城地域支社

S=1:500

# 葛城地区 画地原子図

## (A工区)

街区番号	A5
街区面積	1339.33
画地面積	1338.88

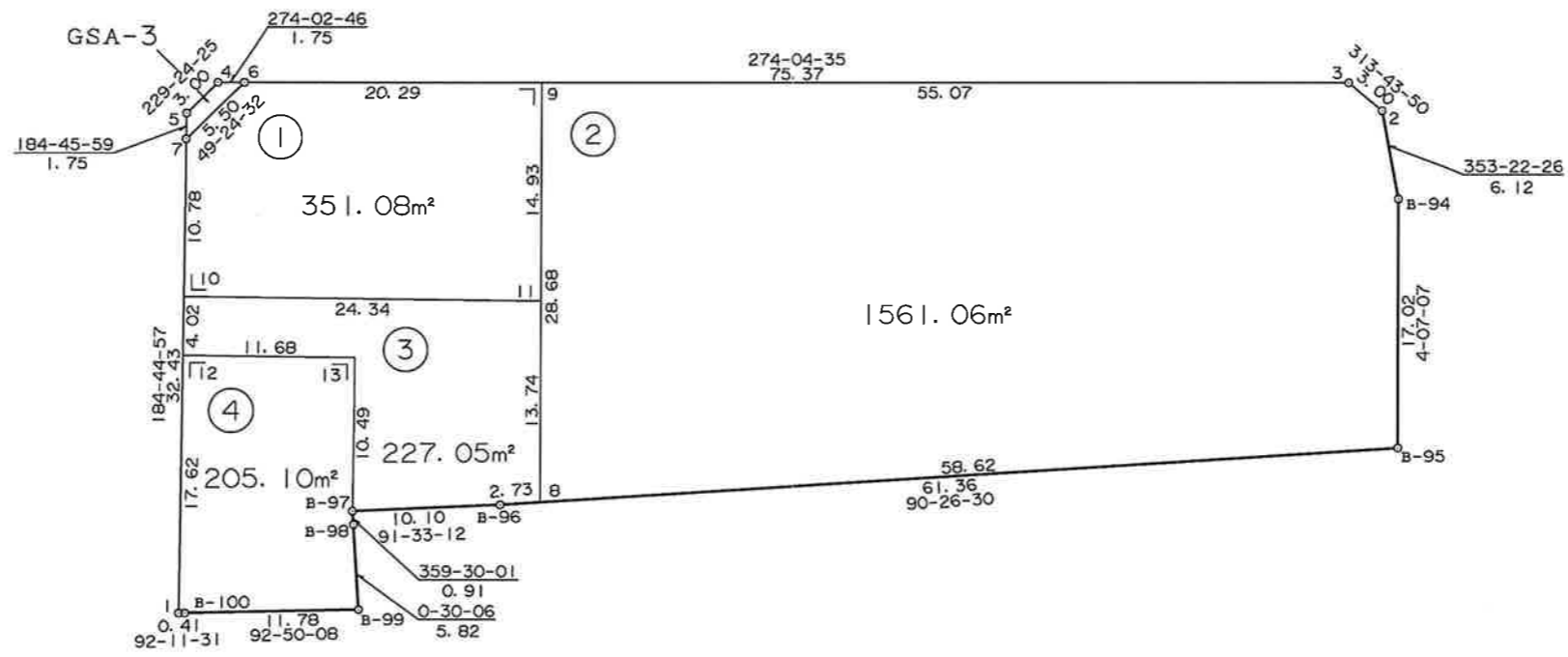


独立行政法人 都市再生機構 茨城地域事業本部

S=1:500

# 葛城地区 画地原子図 (A工区)

街区番号	A6
街区面積	2345.56
画地面積	2344.29

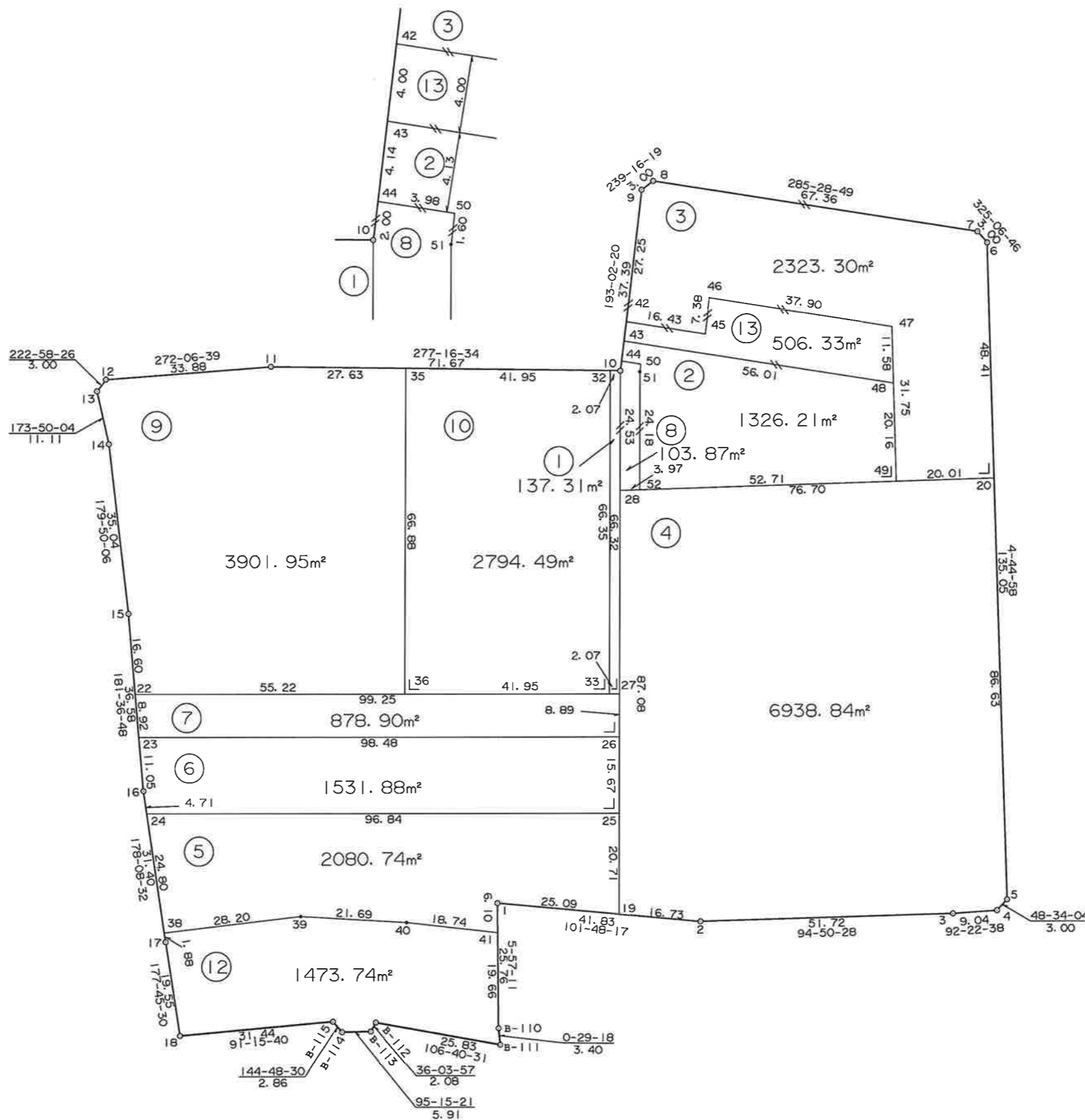


独立行政法人 都市再生機構 茨城地域事業本部

S=1:1000

# 葛城地区 画地原子図 (A工区)

街区番号	A7
街区面積	24004.89
画地面積	23997.56



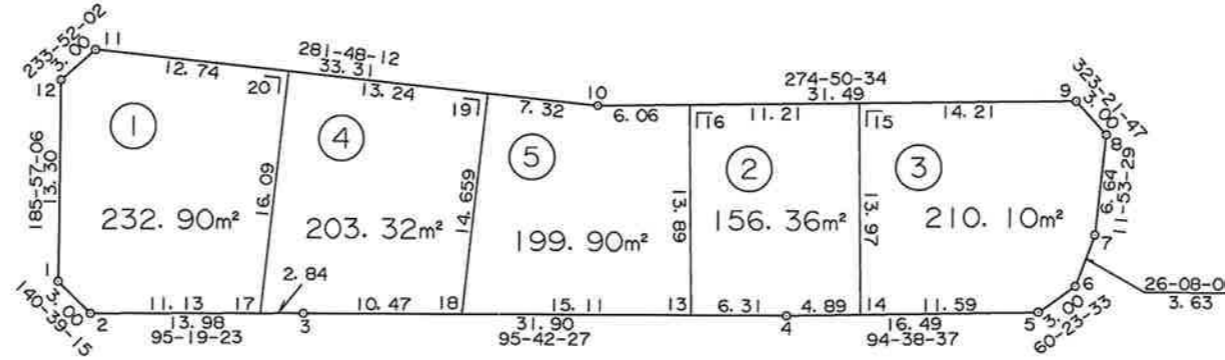
独立行政法人 都市再生機構 茨城地域事業本部

S=1:500

葛城地区 画地原子図

(A工区)

街区番号	A8
街区面積	1003.44
画地面積	1002.58



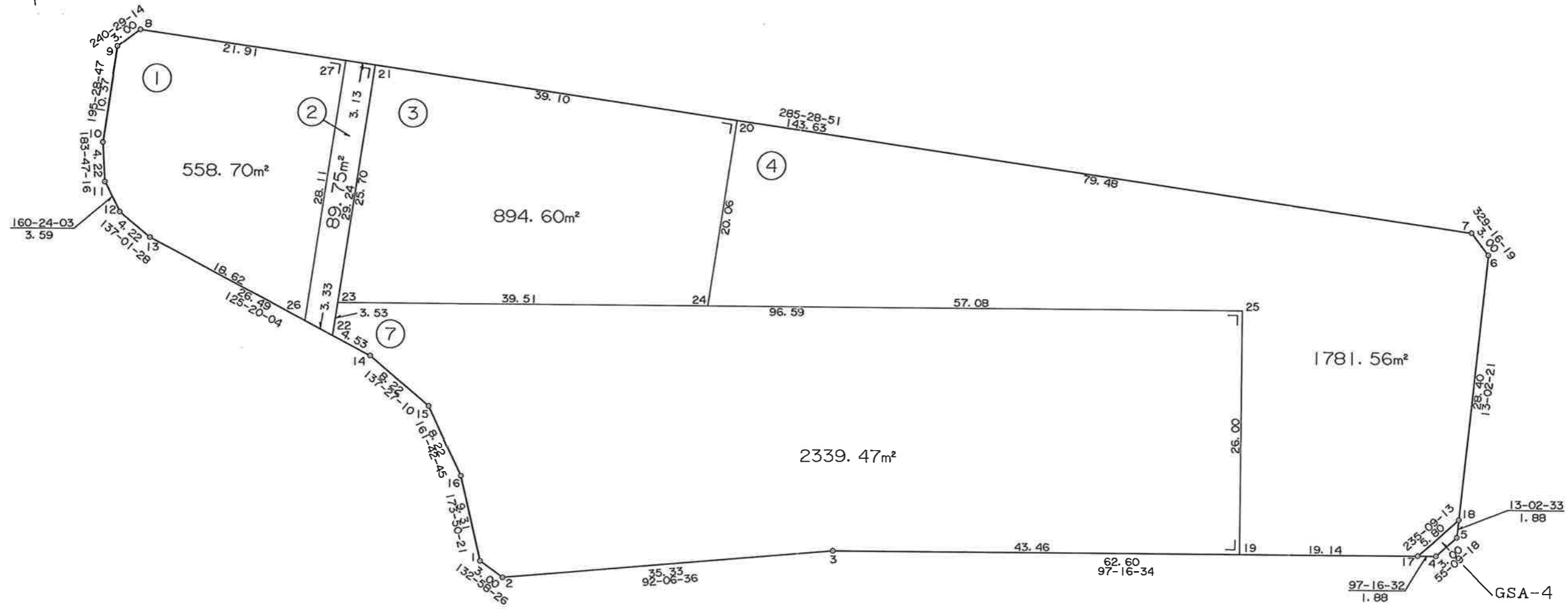
独立行政法人 都市再生機構 茨城地域事業本部

S=1:500

# 葛城地区 画地原子図

## (A工区)

街区番号	A9
街区面積	5667.18
画地面積	5664.08



独立行政法人 都市再生機構 茨城地域支社

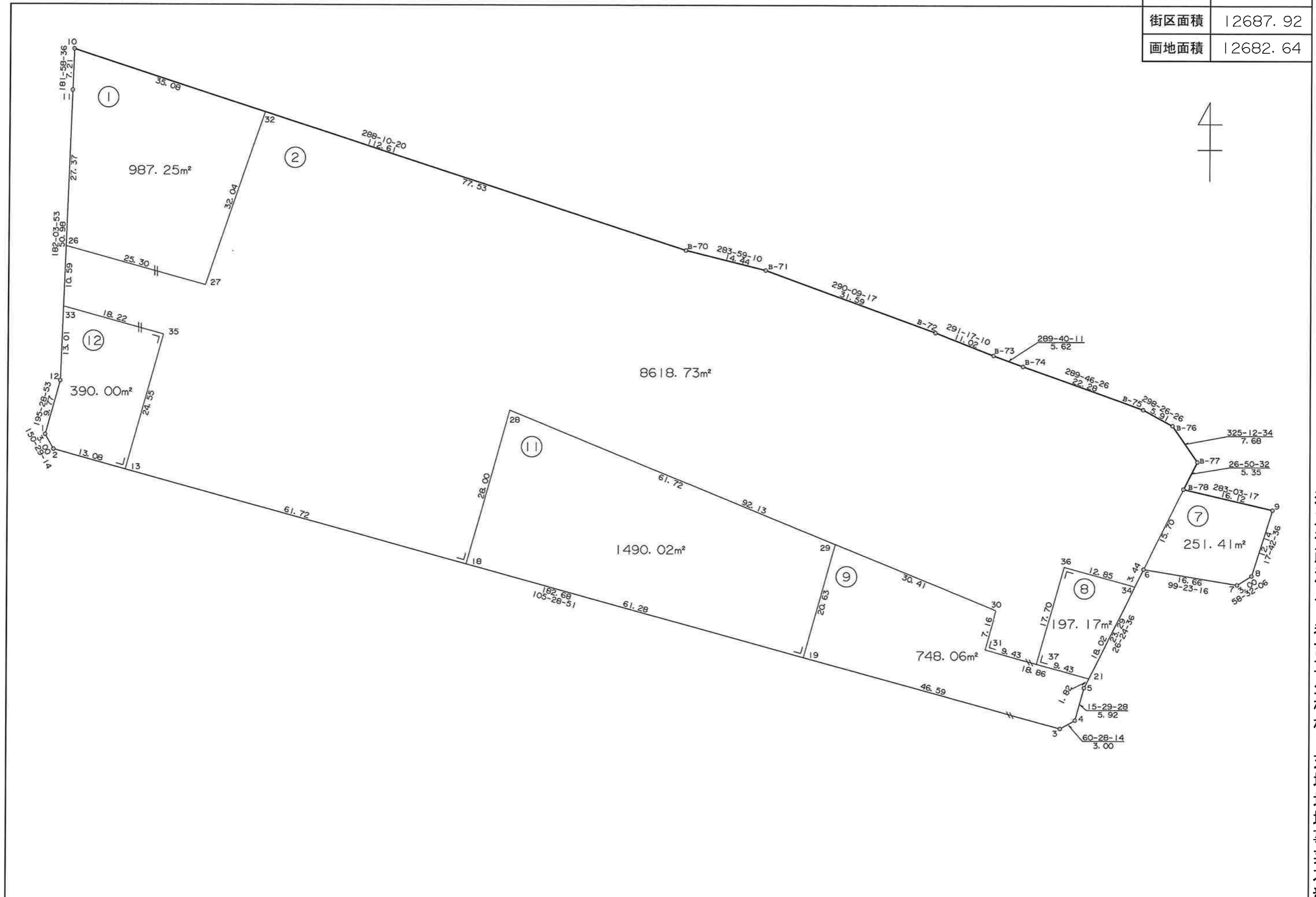


S=1:600

# 葛城地区 画地原子図

## (A工区)

街区番号	A10
街区面積	12687.92
画地面積	12682.64

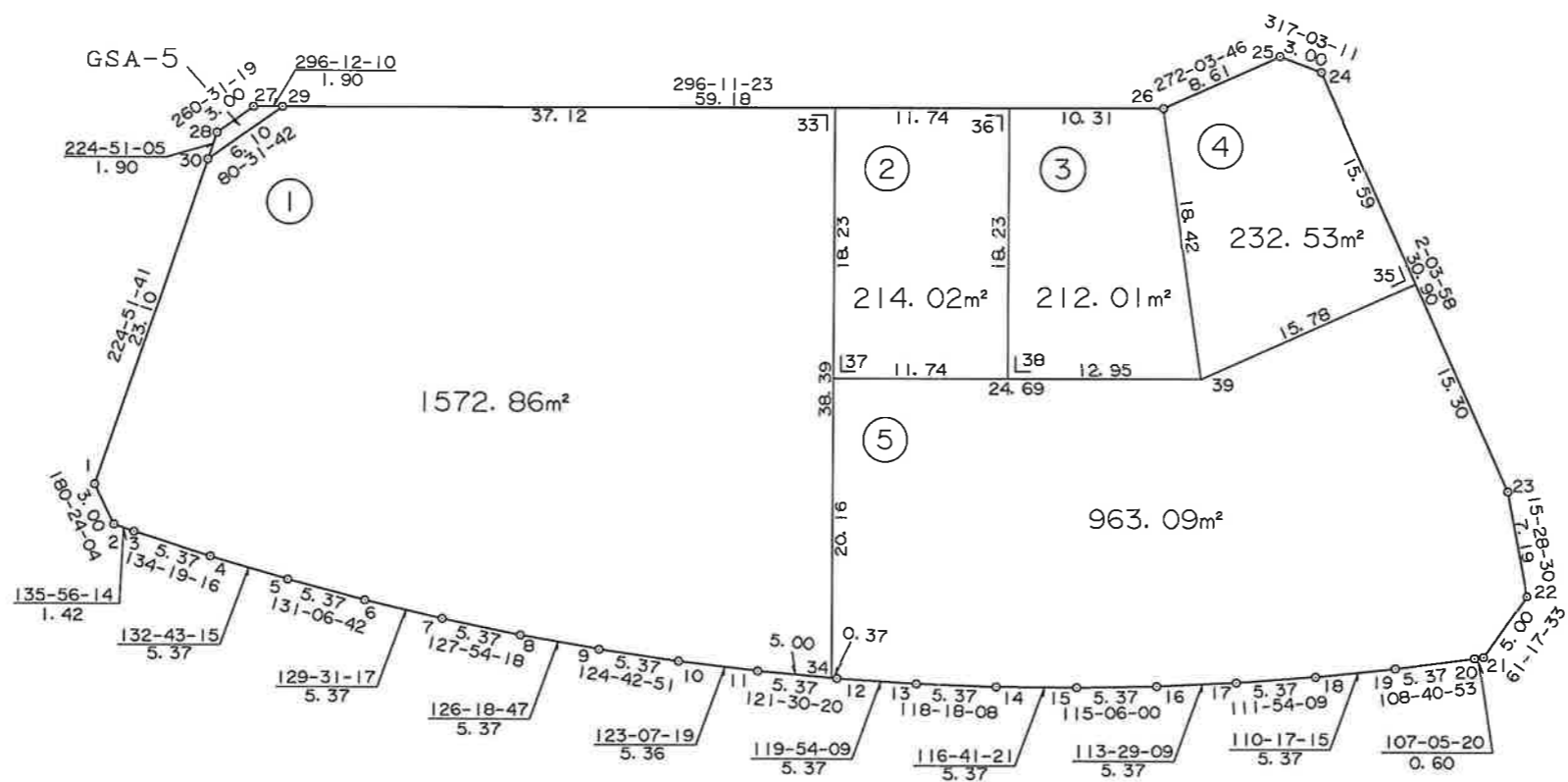


独立行政法人 都市再生機構 茨城地域事業本部

S=1:500

# 葛城地区 画地原子図 (A工区)

街区番号	A11
街区面積	3195.74
画地面積	3194.51

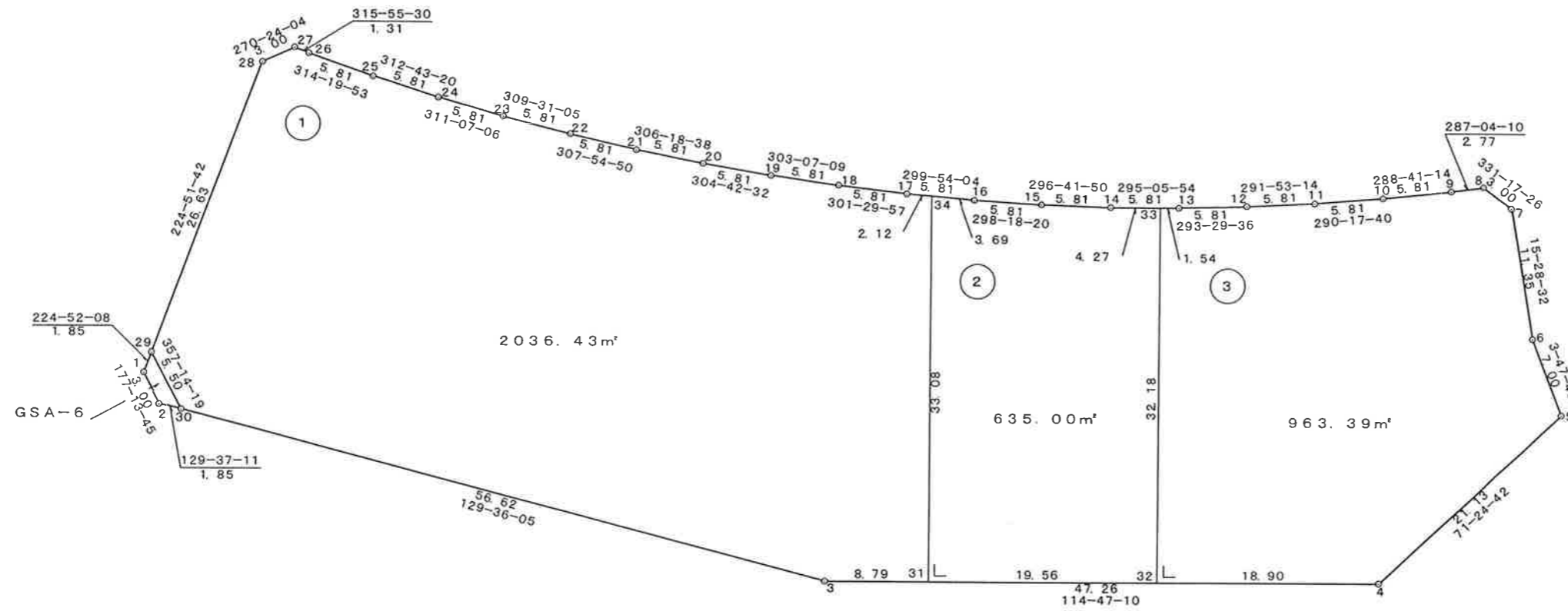


独立行政法人 都市再生機構 茨城地域事業本部

S = 1 : 500

# 葛城地区画地原子図 (A工区)

街区番号	A12
街区面積	3638.14
画地面積	3634.82

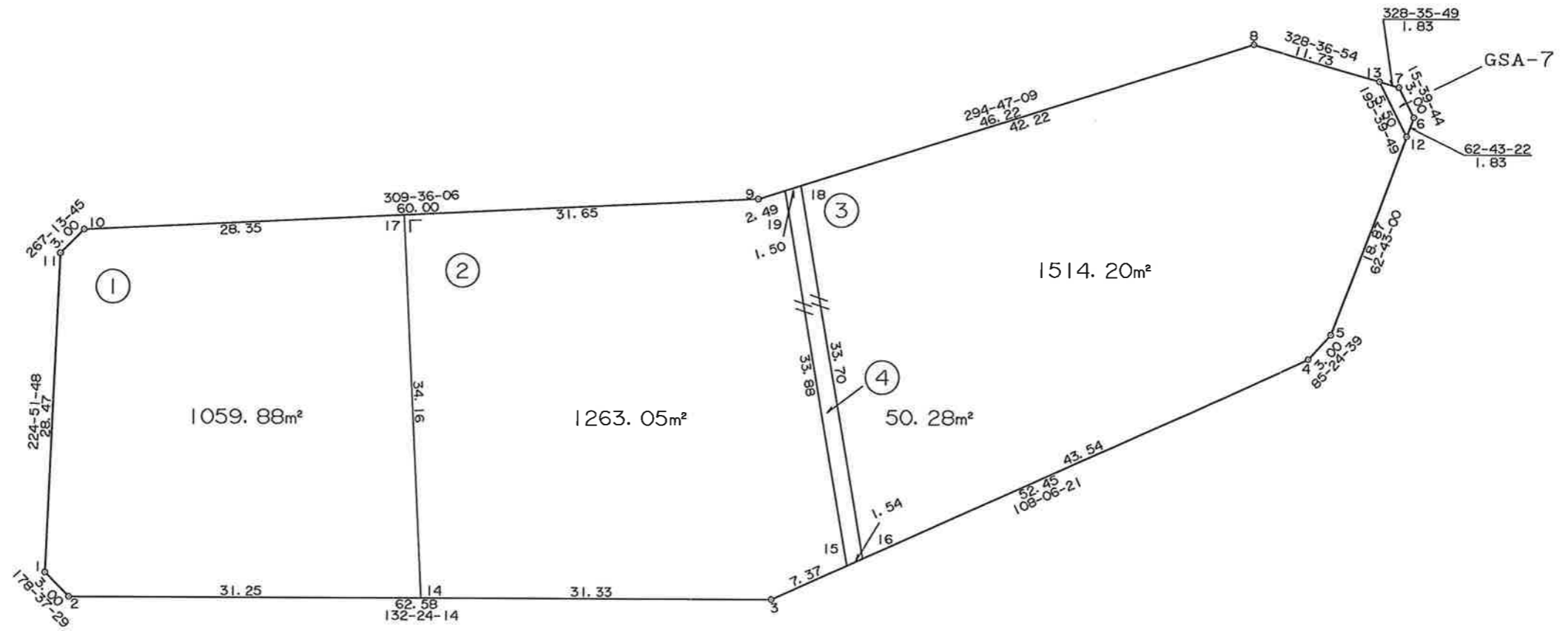
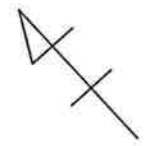


独立行政法人 都市再生機構 茨城地域支社

S=1:500

# 葛城地区 画地原子图 (A工区)

街区番号	A13
街区面積	3888.42
画地面積	3887.41

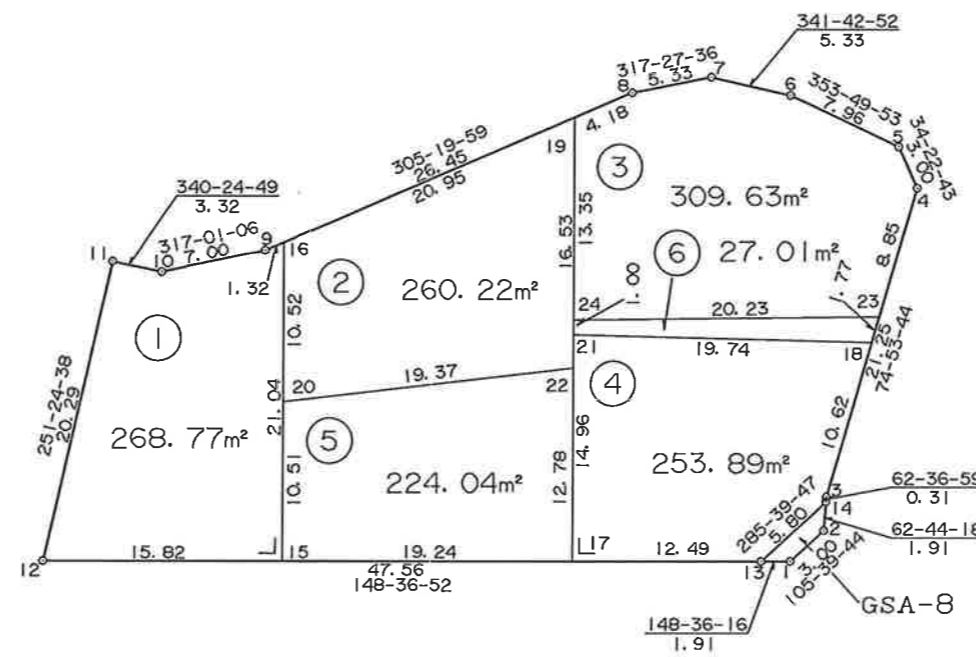
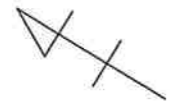


独立行政法人 都市再生機構 茨城地域支社

S=1:500

# 葛城地区 画地原子图 (A工区)

街区番号	A14
街区面積	1344.72
画地面積	1343.56



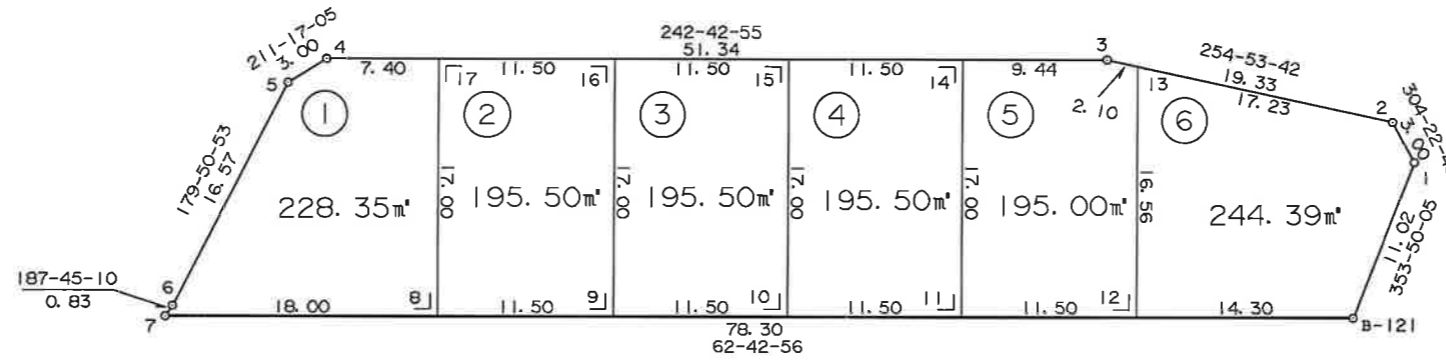
独立行政法人 都市再生機構 茨城地域支社

S=1:500

# 葛城地区 画地原子図

## (A工区)

街区番号	A15
街区面積	1254.76
画地面積	1254.24

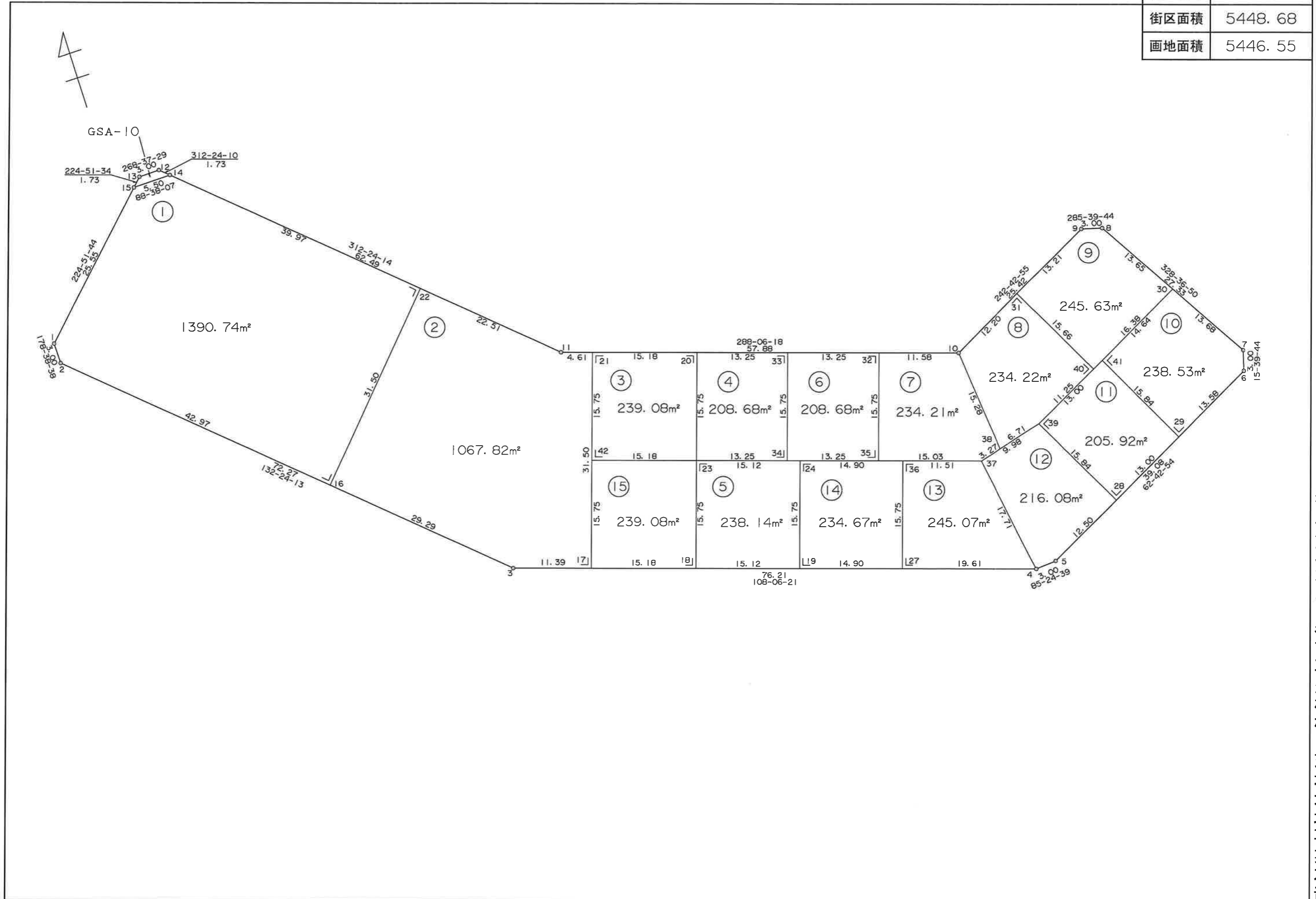


独立行政法人 都市再生機構 茨城地域事業本部

S=1:500

# 葛城地区 画地原子図 (A工区)

街区番号	A16
街区面積	5448.68
画地面積	5446.55



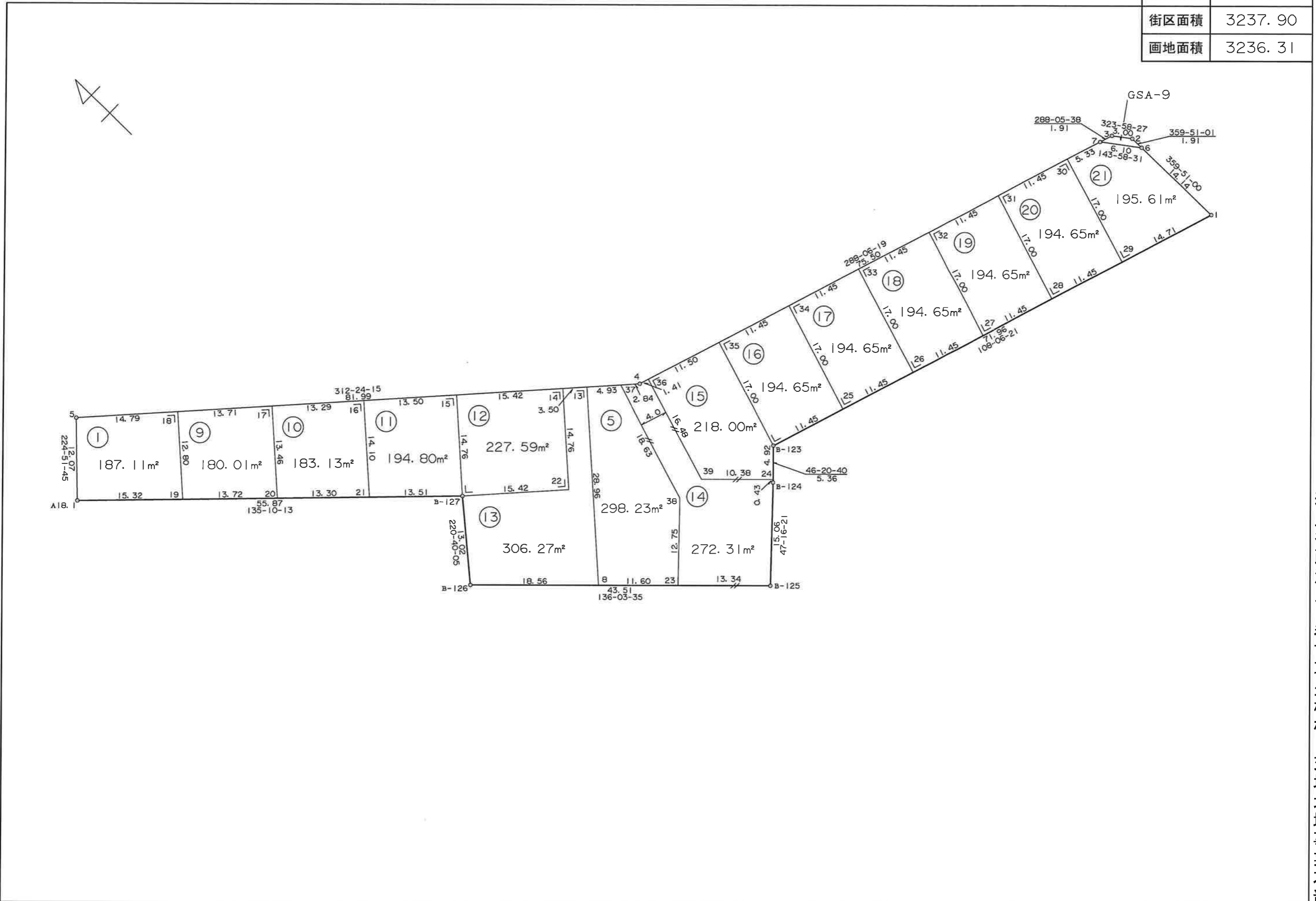
独立行政法人 都市再生機構 茨城地域事業本部

S=1:500

# 葛城地区 画地原子図

## (A工区)

街区番号	A17
街区面積	3237.90
画地面積	3236.31



独立行政法人 都市再生機構 茨城地域事業本部



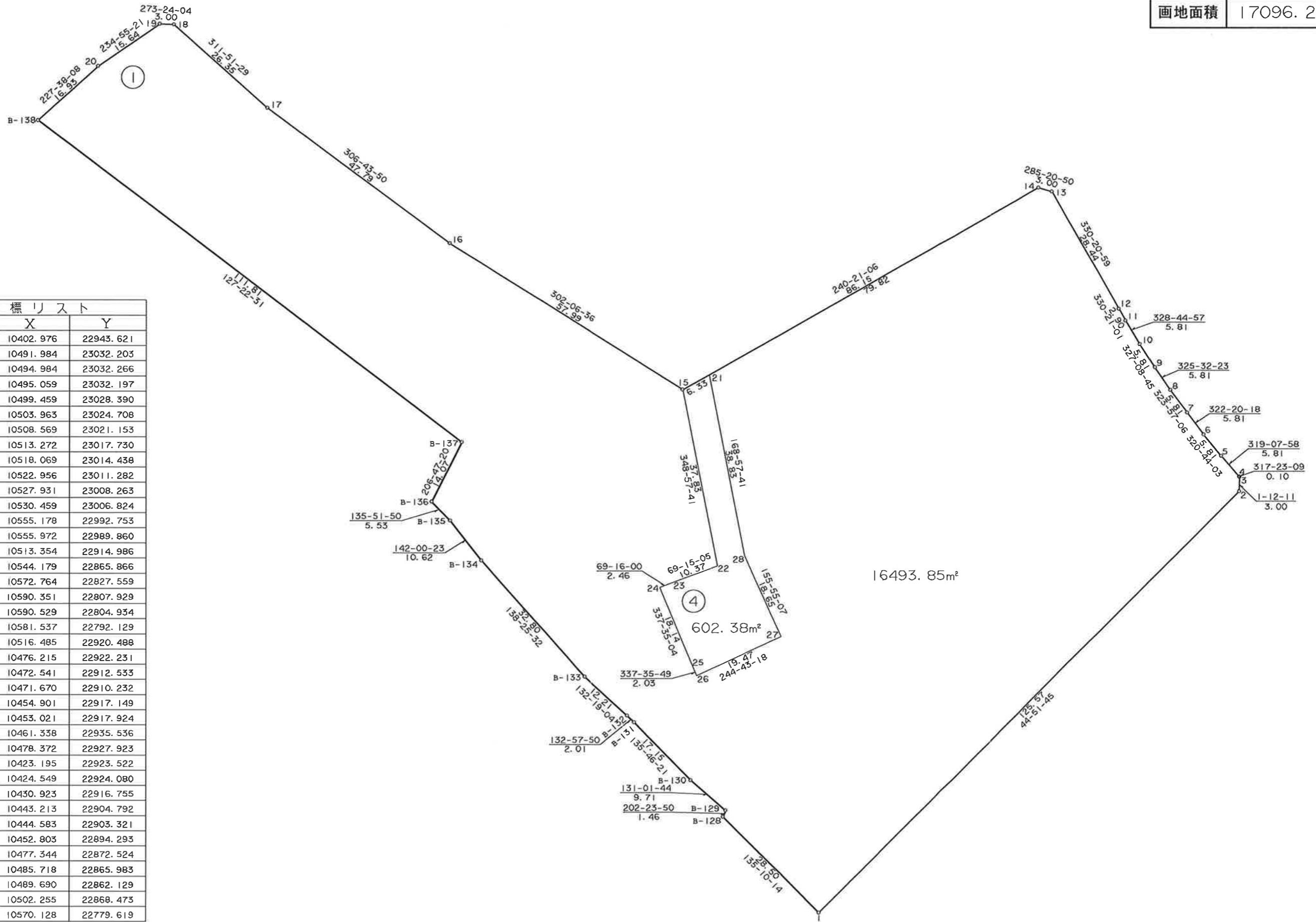
S=1:800

# 葛城地区 画地原子図 (A工区)

街区番号	A18
街区面積	17096.26
画地面積	17096.23



点名	X	Y
A18.1	10402.976	22943.621
A18.2	10491.984	23032.203
A18.3	10494.984	23032.266
A18.4	10495.059	23032.197
A18.5	10499.459	23028.390
A18.6	10503.963	23024.708
A18.7	10508.569	23021.153
A18.8	10513.272	23017.730
A18.9	10518.069	23014.438
A18.10	10522.956	23011.282
A18.11	10527.931	23008.263
A18.12	10530.459	23006.824
A18.13	10555.178	22992.753
A18.14	10555.972	22989.860
A18.15	10513.354	22914.986
A18.16	10544.179	22865.866
A18.17	10572.764	22827.559
A18.18	10590.351	22807.929
A18.19	10590.529	22804.934
A18.20	10581.537	22792.129
A18.21	10516.485	22920.488
A18.22	10476.215	22922.231
A18.23	10472.541	22912.533
A18.24	10471.670	22910.232
A18.25	10454.901	22917.149
A18.26	10453.021	22917.924
A18.27	10461.338	22935.536
A18.28	10478.372	22927.923
B-128	10423.195	22923.522
B-129	10424.549	22924.080
B-130	10430.923	22916.755
B-131	10443.213	22904.792
B-132	10444.583	22903.321
B-133	10452.803	22894.293
B-134	10477.344	22872.524
B-135	10485.718	22865.983
B-136	10489.690	22862.129
B-137	10502.255	22868.473
B-138	10570.128	22779.619



※面積は座標面積値である。辺長は小数点以下3位目を切り捨てた値である。

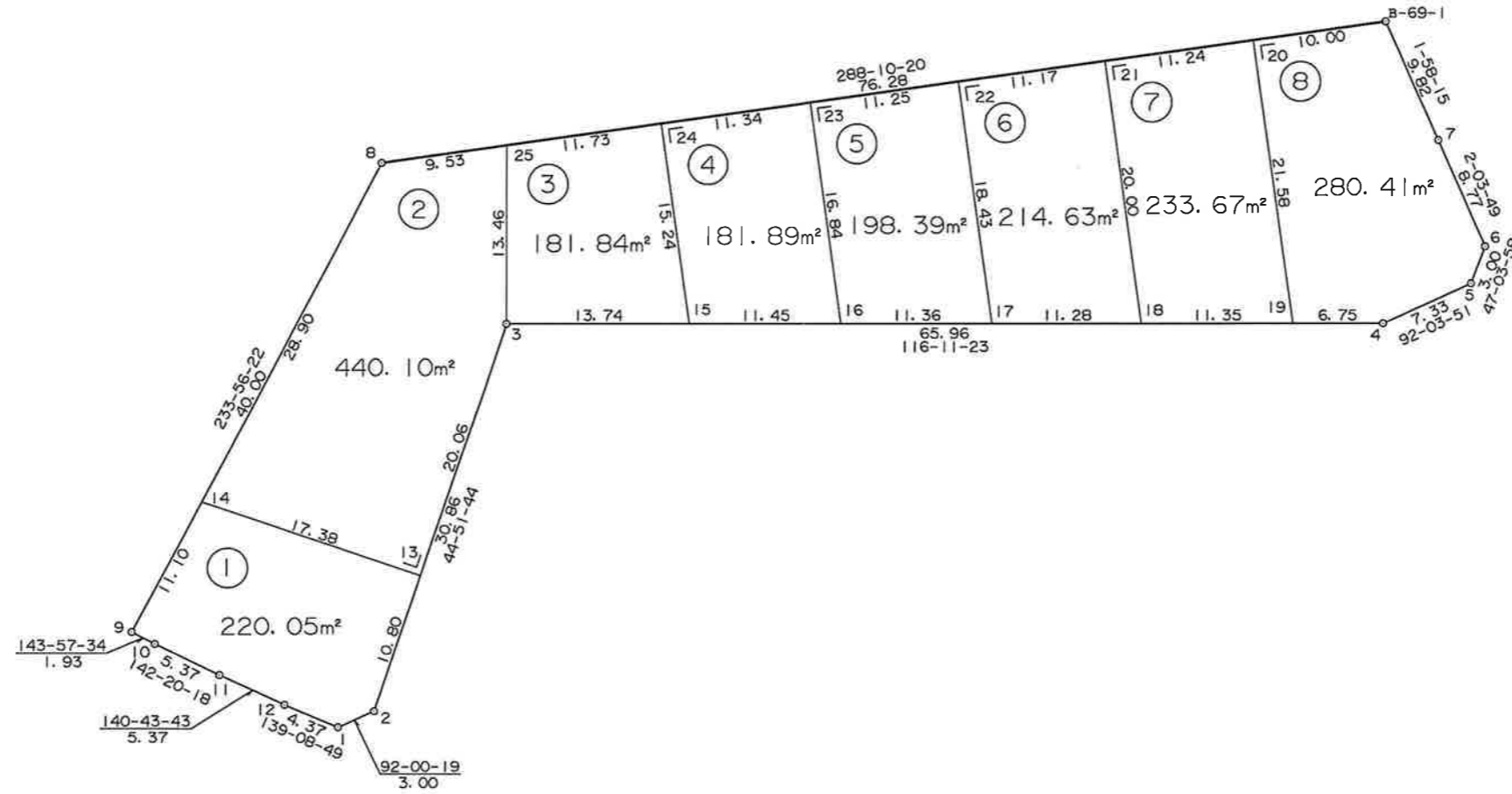
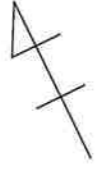
独立行政法人 都市再生機構 茨城地域支社

S=1:500

# 葛城地区 画地原子図

## (A工区)

街区番号	A19
街区面積	1952.04
画地面積	1950.98

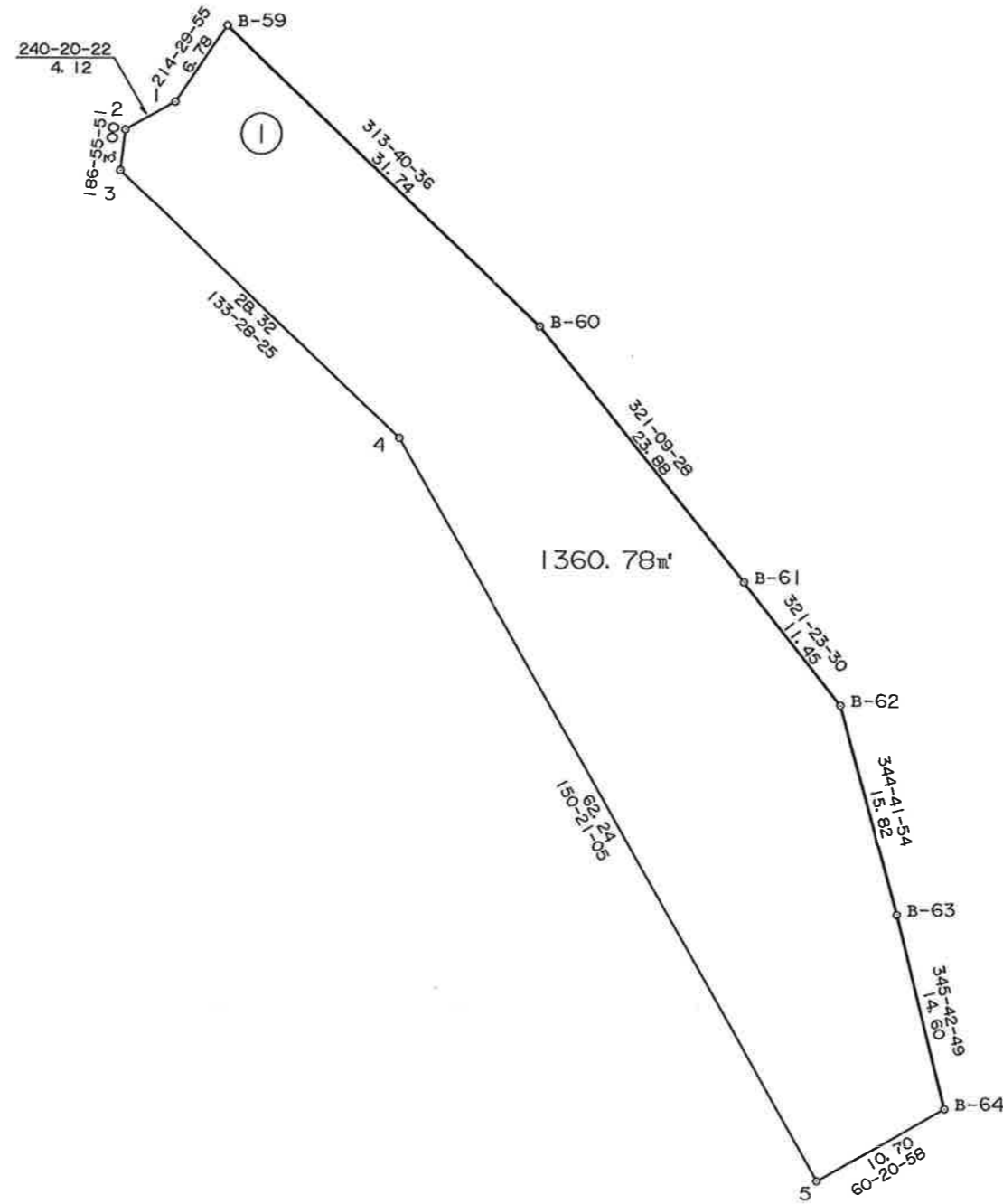


独立行政法人 都市再生機構 茨城地域事業本部

S=1:500

# 葛城地区 画地原子図 (A工区)

街区番号	A21
街区面積	1360.78
画地面積	1360.78



点名	X	Y
B-59	10668.921	22996.819
B-60	10646.996	23019.781
B-61	10628.394	23034.760
B-62	10619.445	23041.906
B-63	10604.182	23046.082
B-64	10590.025	23049.687
A21.1	10663.332	22992.978
A21.2	10661.291	22989.394
A21.3	10658.313	22989.032
A21.4	10638.824	23009.588
A21.5	10584.727	23040.380

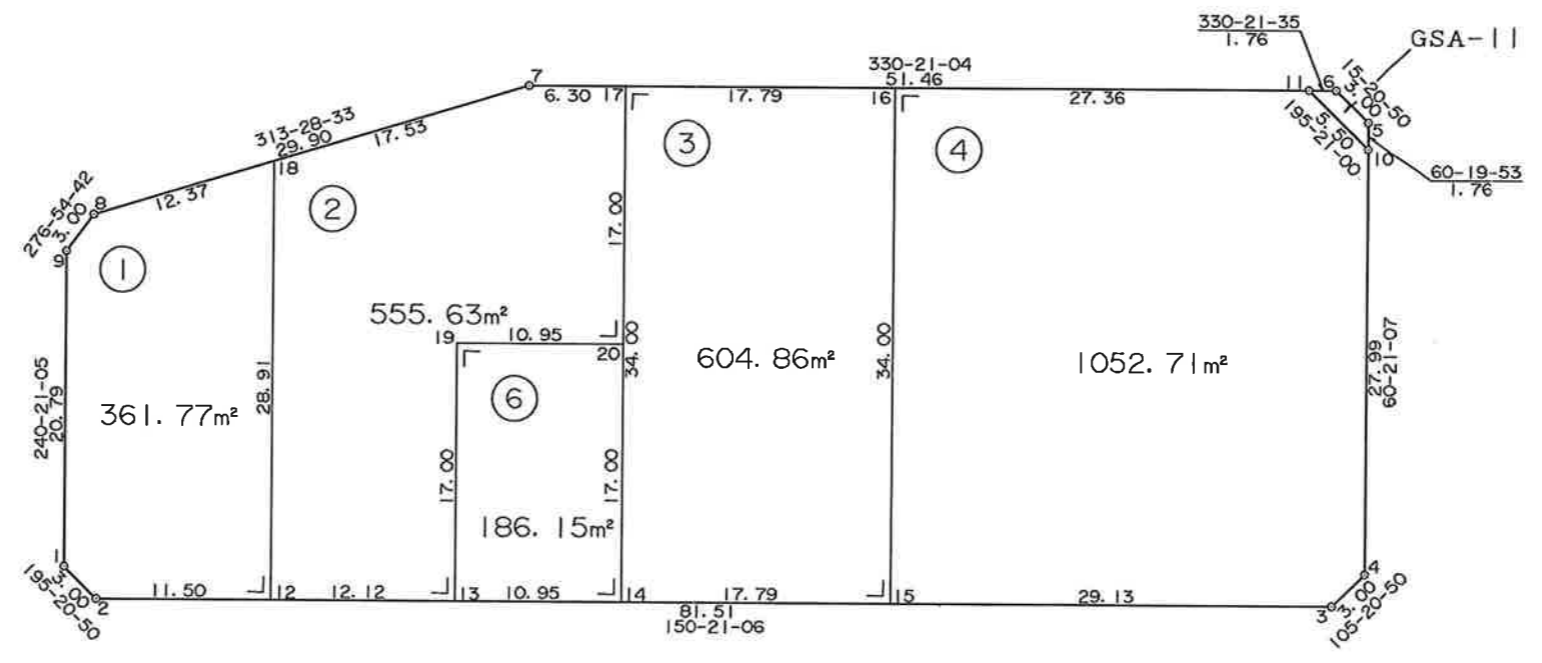
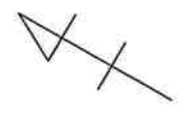
※面積は座標面積値である。辺長は小数点以下3位目を切り捨てした値である。

独立行政法人 都市再生機構 茨城地域支社

S=1:500

# 葛城地区 画地原子図 (A工区)

街区番号	A22
街区面積	2762.46
画地面積	2761.12

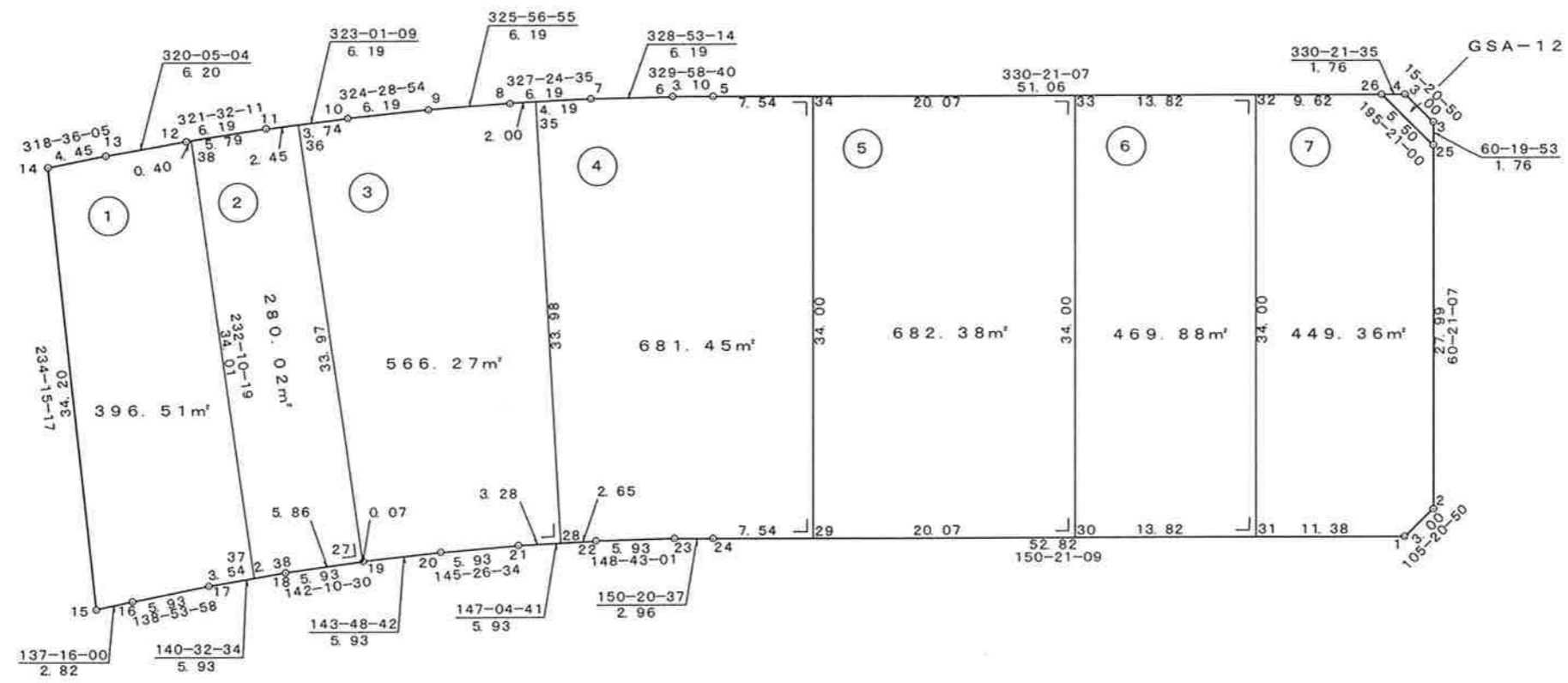
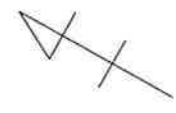


独立行政法人 都市再生機構 茨城地域支社

S=1:500

# 葛城地区画地原子図 (A工区)

街区番号	A23
街区面積	3529.37
画地面積	3525.87

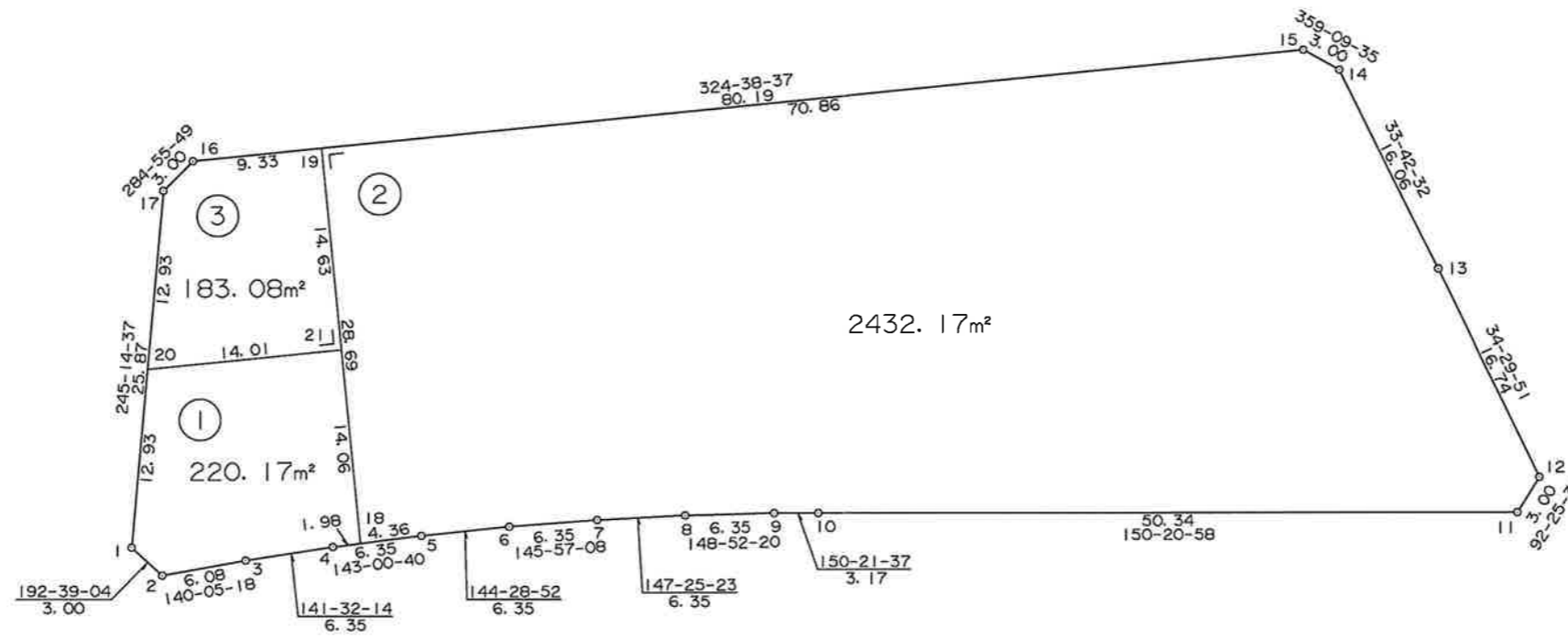
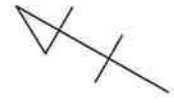


独立行政法人 都市再生機構 茨城地域支社

S=1:500

# 葛城地区 画地原子図 (A工区)

街区番号	A24
街区面積	2836.52
画地面積	2835.42



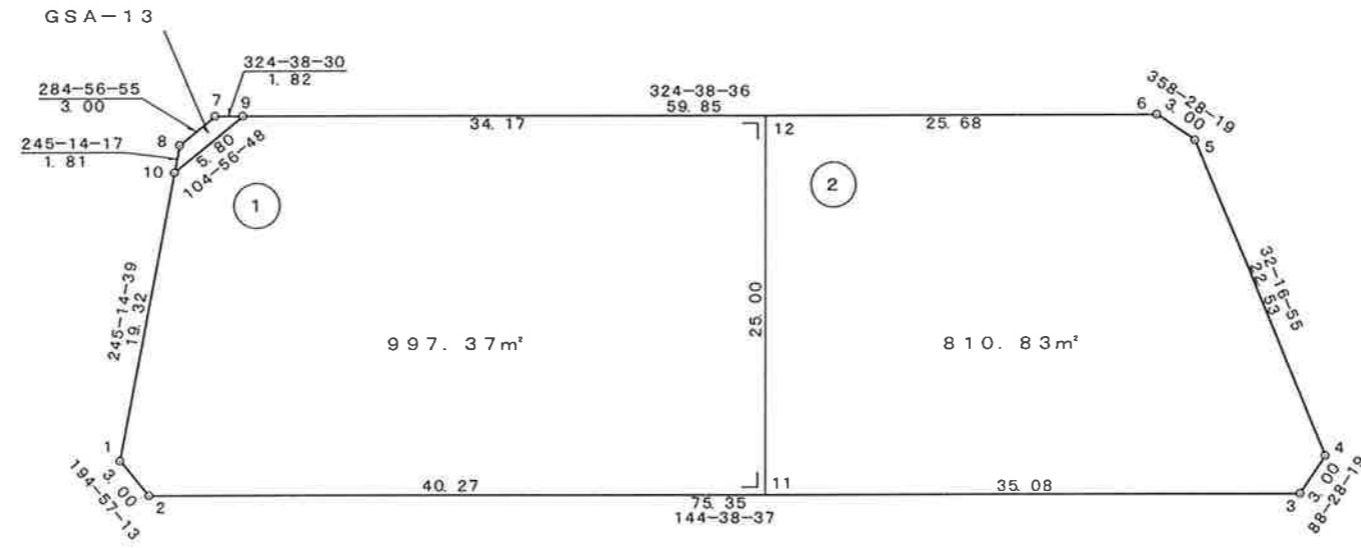
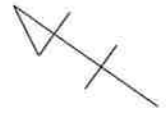
独立行政法人 都市再生機構 茨城地域事業本部

S=1:500

# 葛城地区画地原子図

(A工区)

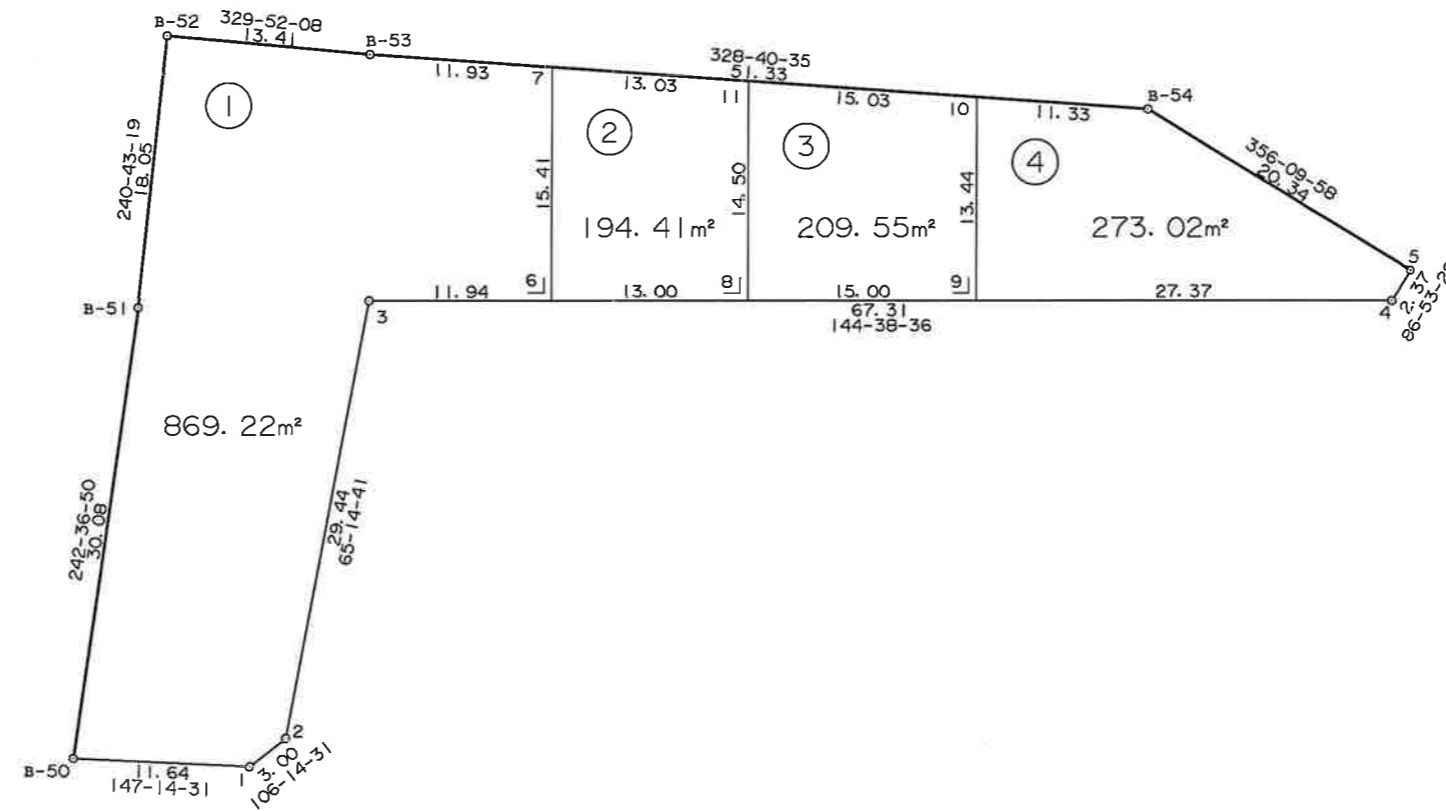
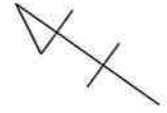
街区番号	A25
街区面積	1808.67
画地面積	1808.20



S=1:500

# 葛城地区 画地原子図 (A工区)

街区番号	A26
街区面積	1547.04
画地面積	1546.20



独立行政法人 都市再生機構 茨城地域事業本部

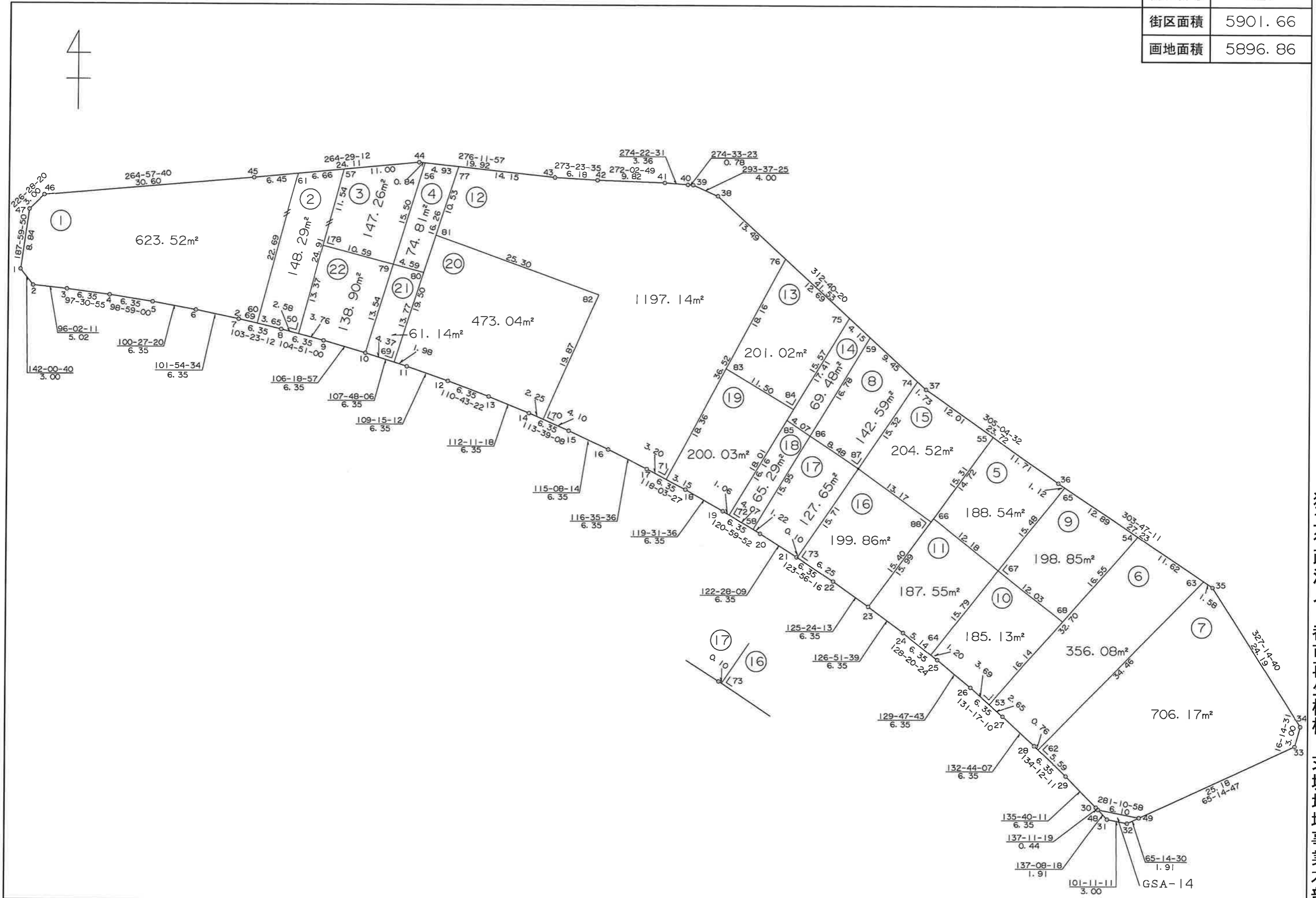


S=1:500

# 葛城地区 画地原子图

## (A工区)

街区番号	A27
街区面積	5901.66
画地面積	5896.86

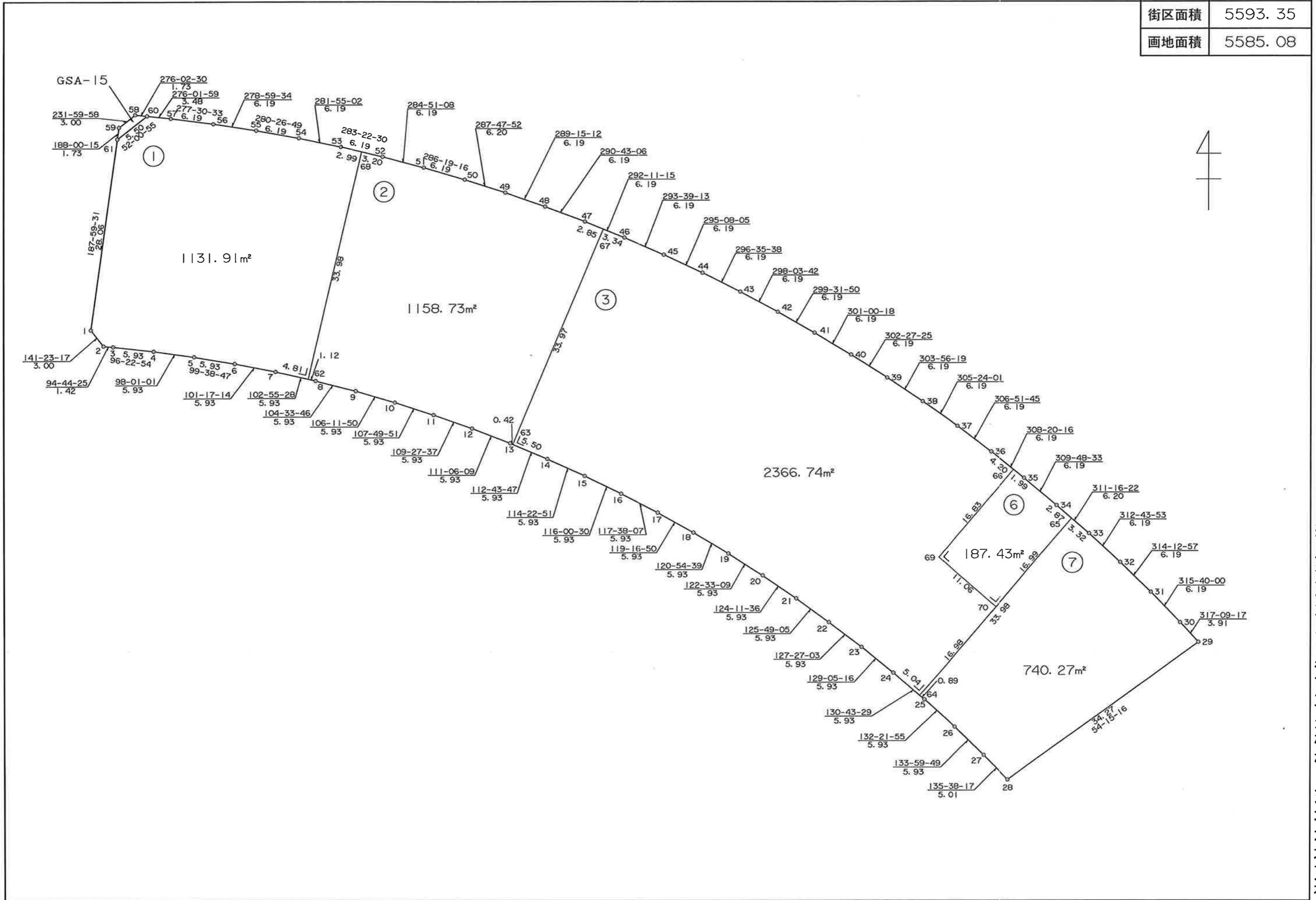


独立行政法人 都市再生機構 茨城地域事業本部

S=1:500

# 葛城地区 画地原子图 (A工区)

街区番号	A28
街区面積	5593.35
画地面積	5585.08



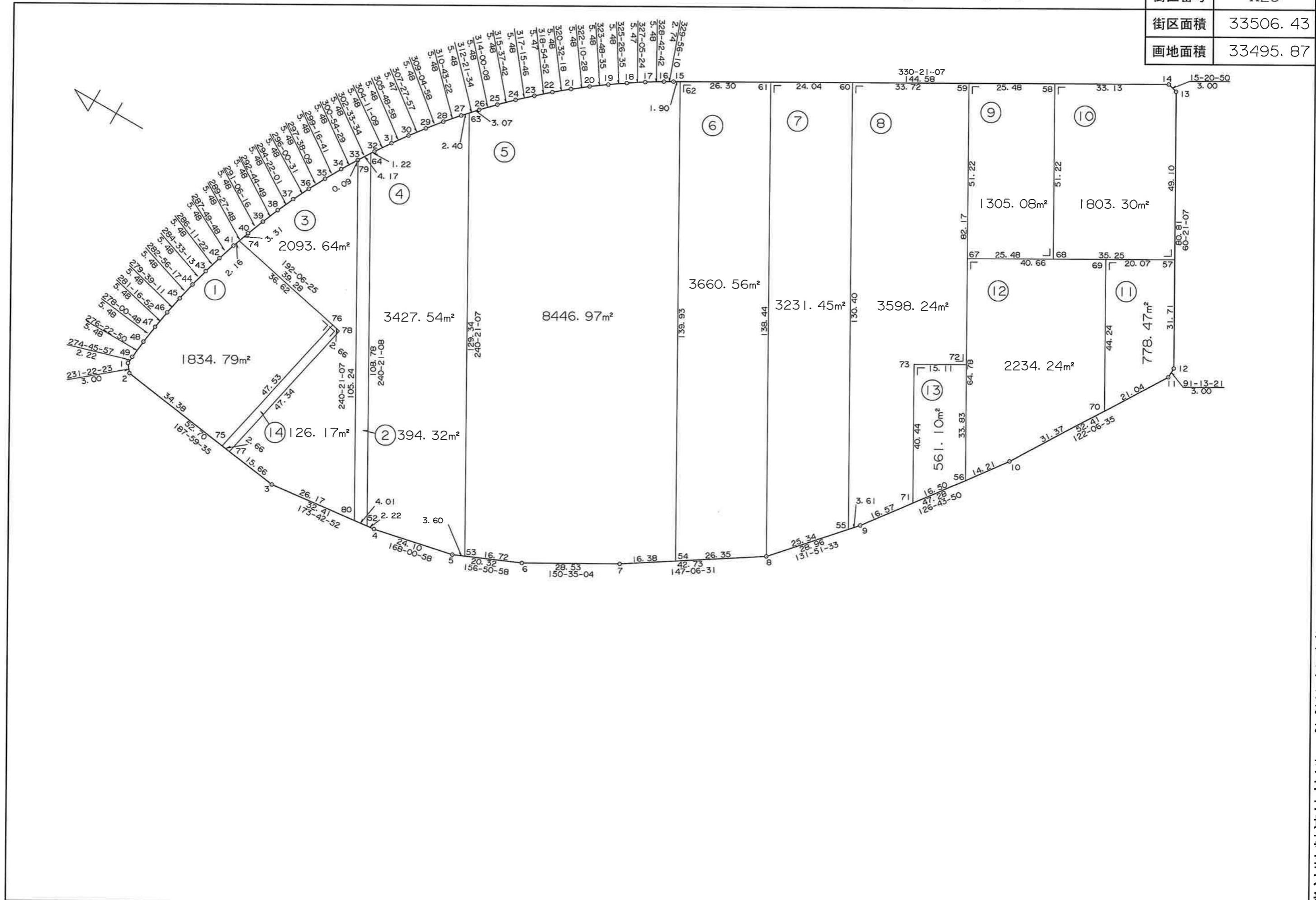
独立行政法人 都市再生機構 茨城地域支社

S=1:1000

# 葛城地区 画地原子図

## (A工区)

街区番号	A29
街区面積	33506.43
画地面積	33495.87

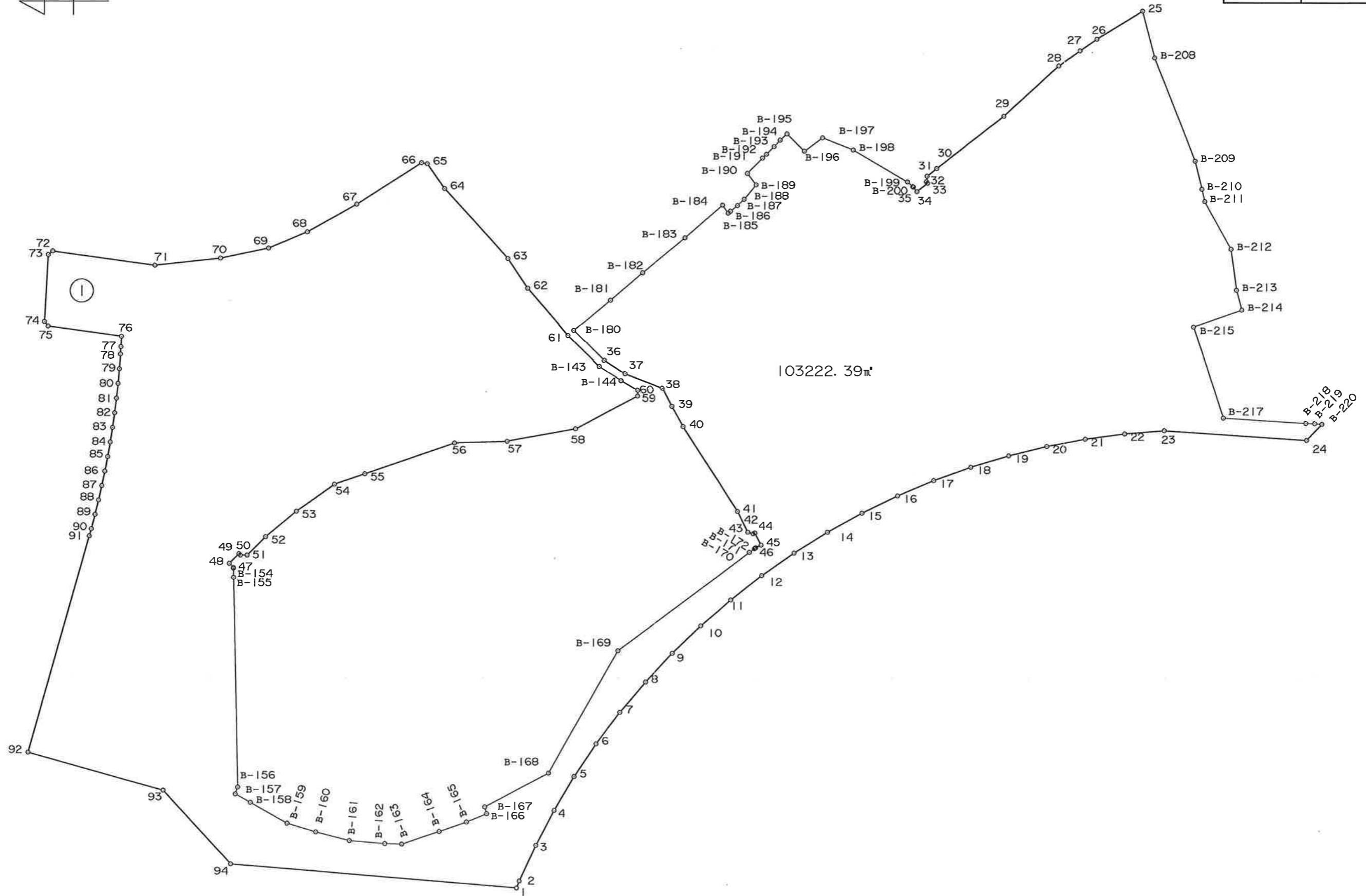
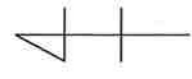


独立行政法人 都市再生機構 茨城地域事業本部

S=1:2000

# 葛城地区 画地原子図 (A工区)

街区番号	A30(1/2)
街区面積	103222.39
画地面積	103222.39



※面積は座標面積値である。

平成19年3月 作成

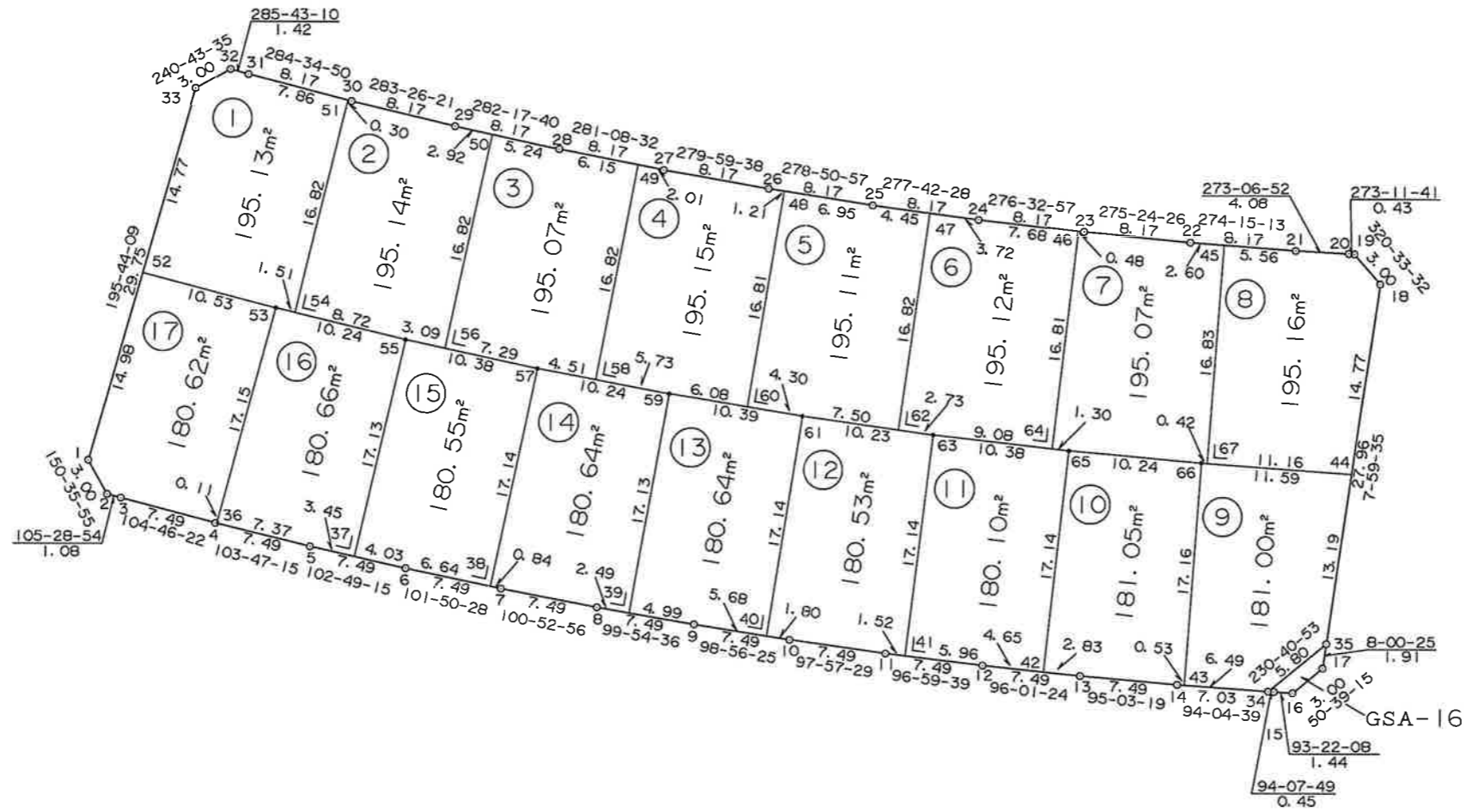
独立行政法人 都市再生機構 茨城地域支社



S=1:500

# 葛城地区 画地原子図 (A工区)

街区番号	A31
街区面積	3190.08
画地面積	3186.74



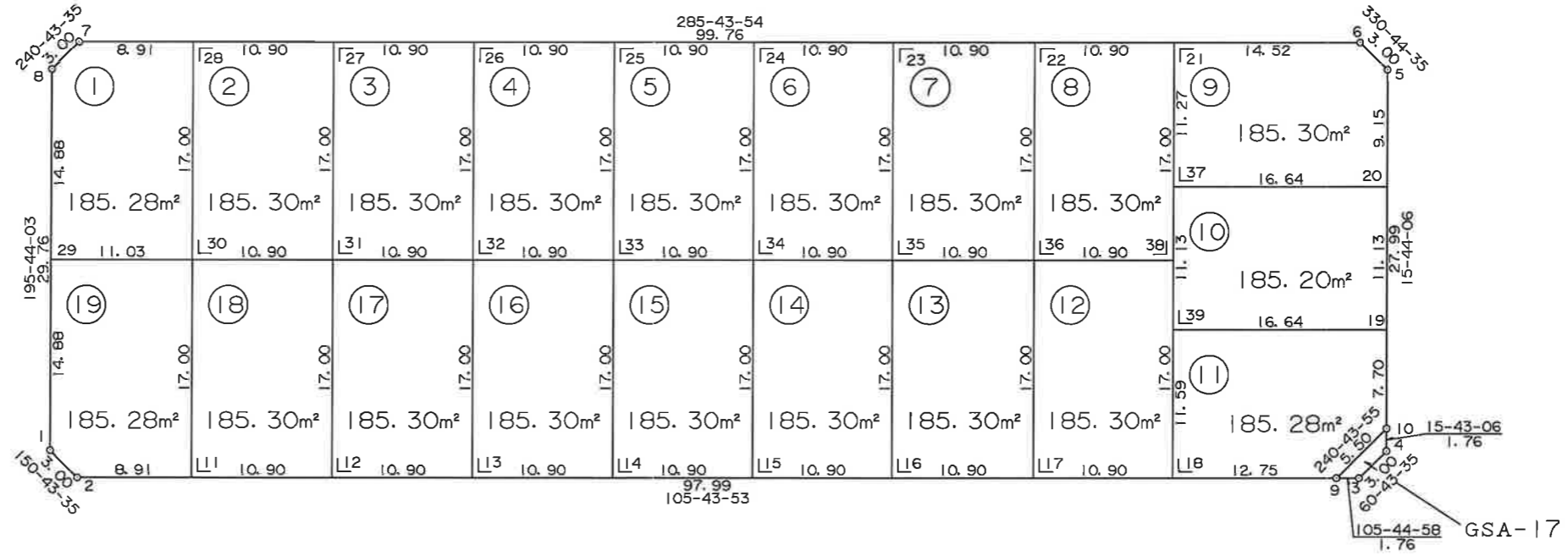
独立行政法人 都市再生機構 茨城地域事業本部

S=1:500

# 葛城地区 画地原子図

## (A工区)

街区番号	A32
街区面積	3522.34
画地面積	3520.54

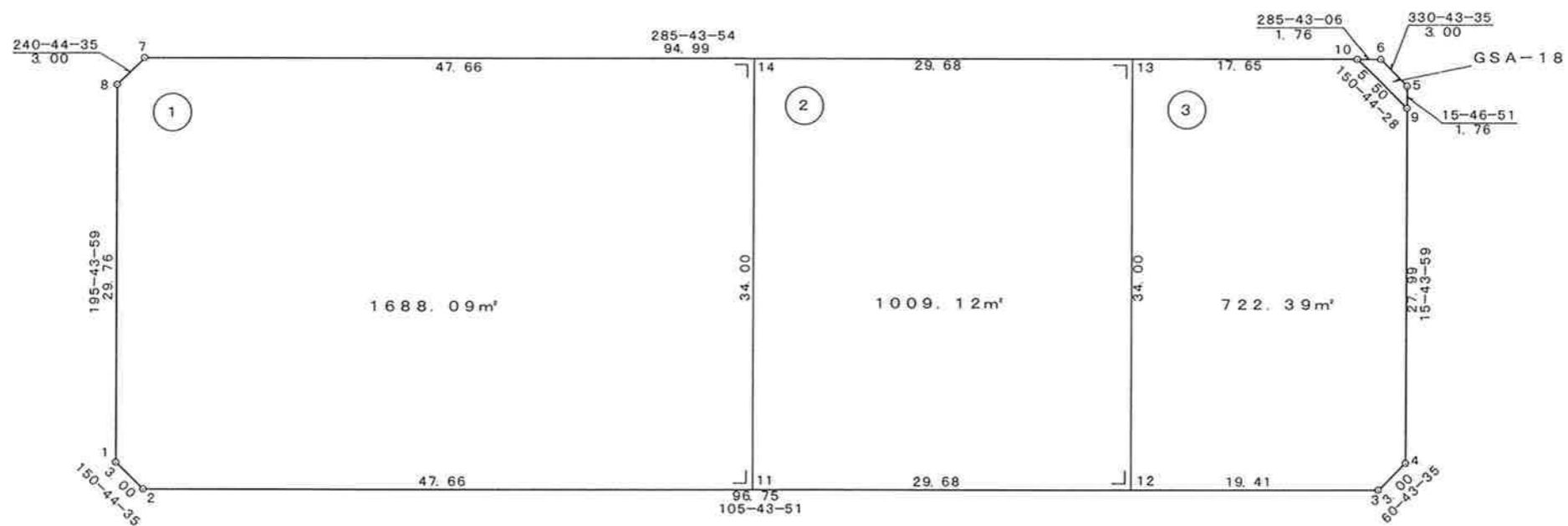


独立行政法人 都市再生機構 茨城地域事業本部

S = 1 : 5 0 0

# 葛城地区画地原子图 (A工区)

街区番号	A 3 3
街区面積	3 4 2 0 . 3 5
画地面積	3 4 1 9 . 6 0



独立行政法人 都市再生機構 茨城地域支社

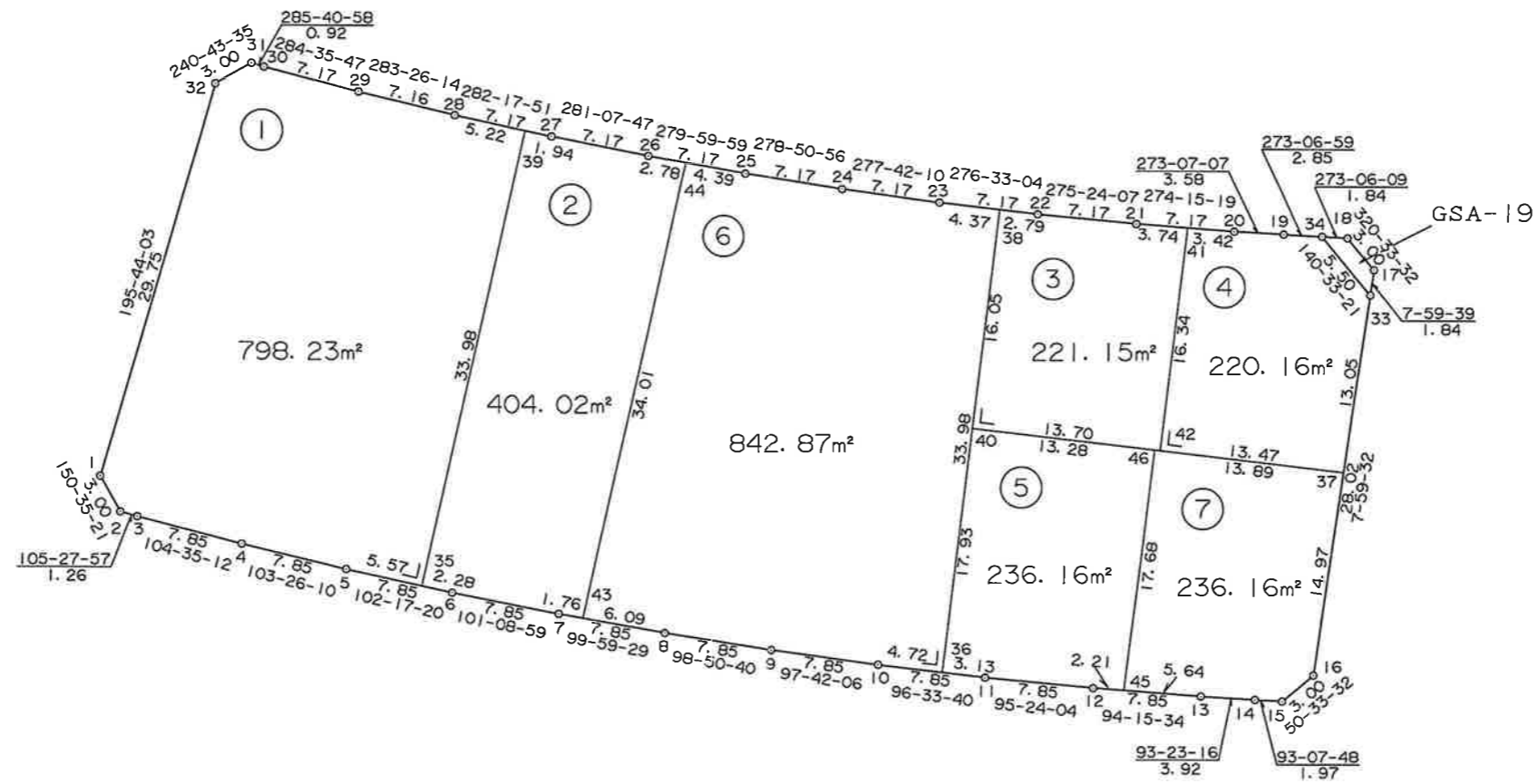


S=1:500

# 葛城地区 画地原子図

## (A工区)

街区番号	A34
街区面積	2960.62
画地面積	2958.75



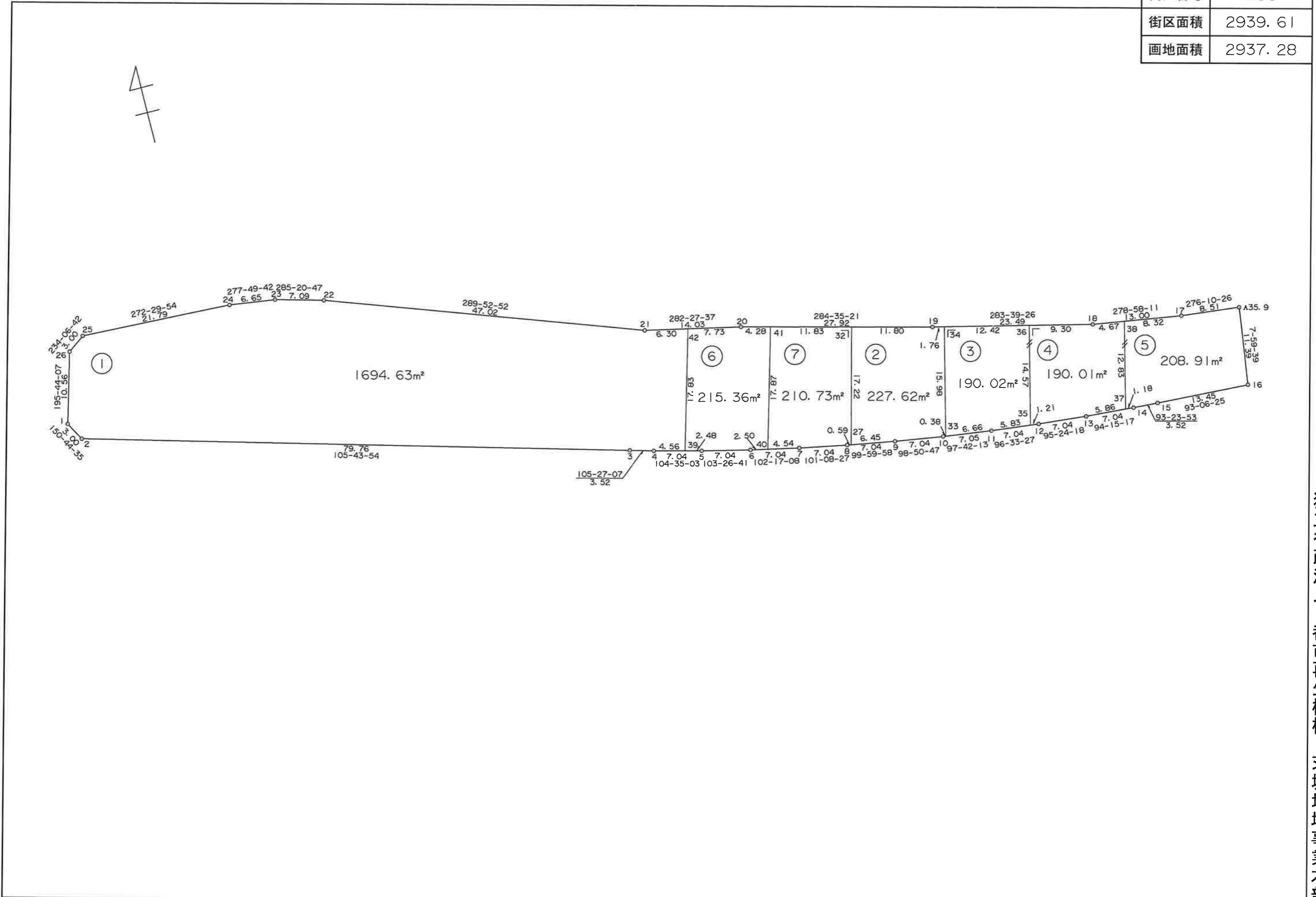
独立行政法人 都市再生機構 茨城地域事業本部

S=1:500

# 葛城地区 画地原子図

(A工区)

街区番号	A36
街区面積	2939.61
画地面積	2937.28

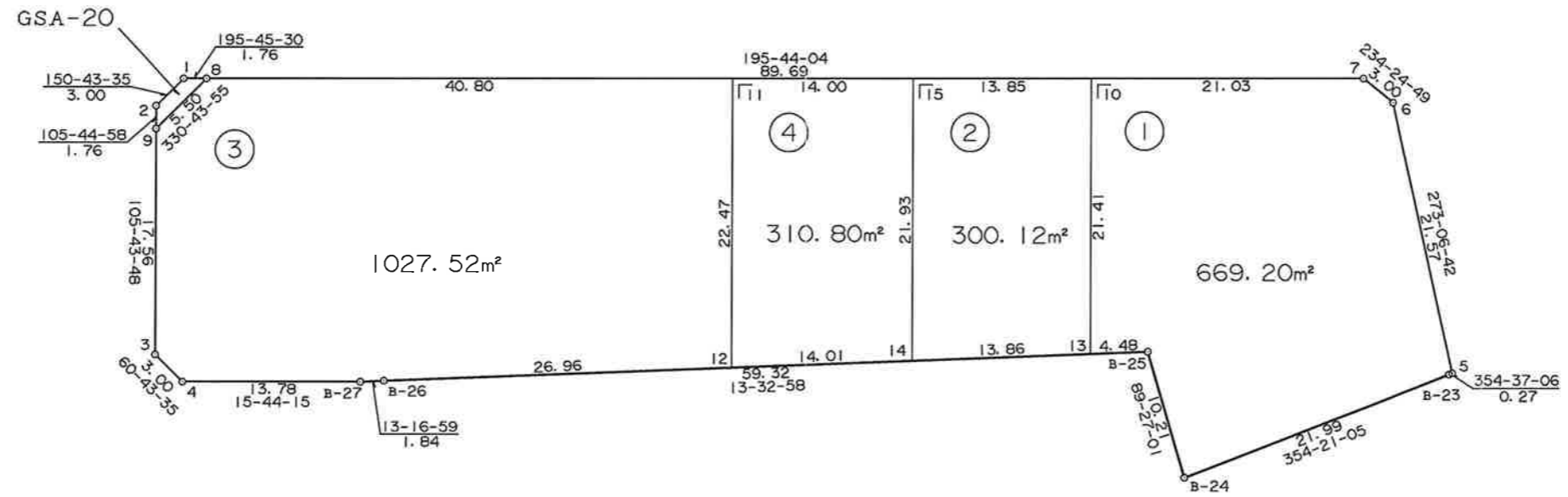
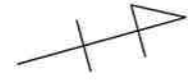


独立行政法人 都市再生機構 茨城地域事業本部

S=1:500

# 葛城地区 画地原子図 (A工区)

街区番号	A37
街区面積	2308.66
画地面積	2307.64



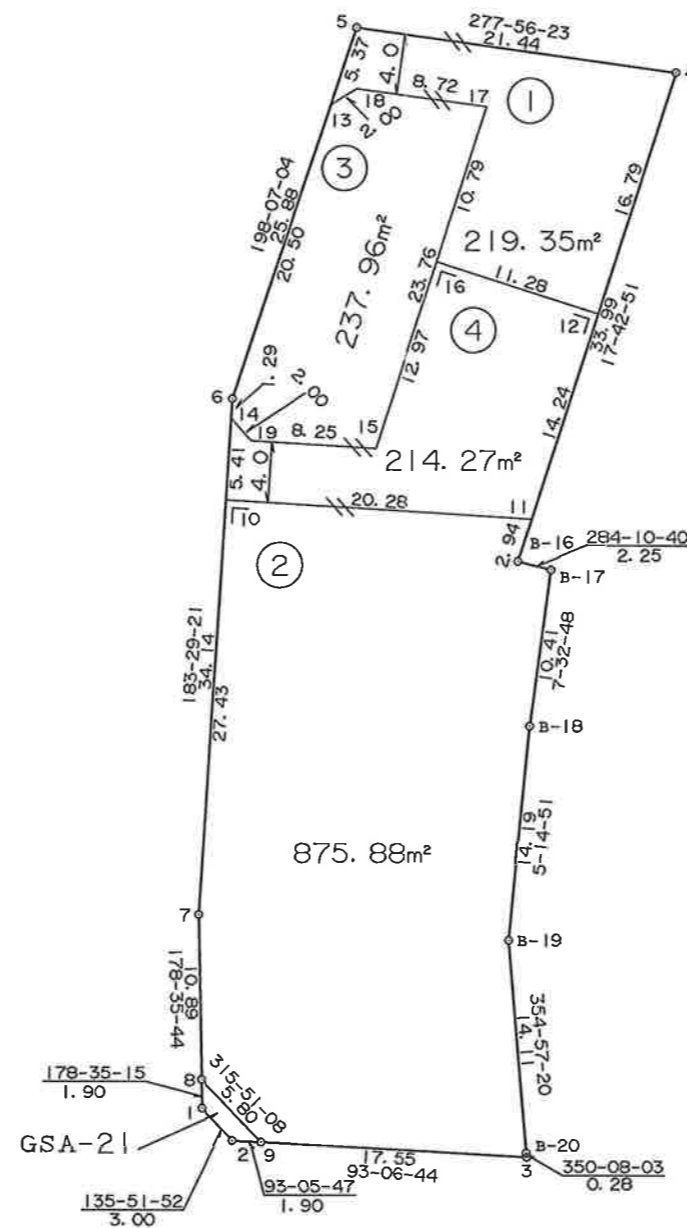
独立行政法人 都市再生機構 茨城地域事業本部

S=1:500

# 葛城地区 画地原子図

(A工区)

街区番号	A38
街区面積	1548.60
画地面積	1547.46

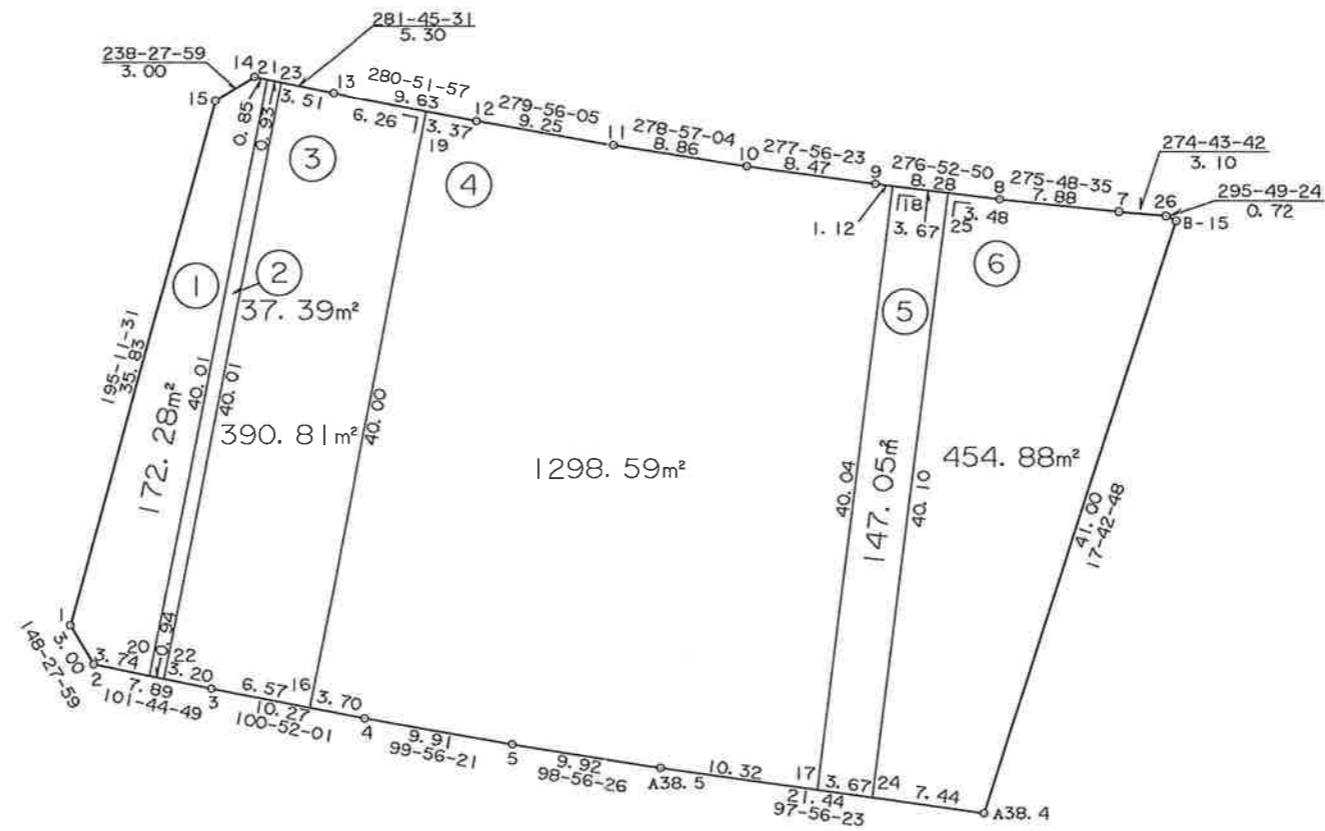


独立行政法人 都市再生機構 茨城地域支社

S=1:500

# 葛城地区 画地原子図 (A工区)

街区番号	A39
街区面積	2503.44
画地面積	2501.00

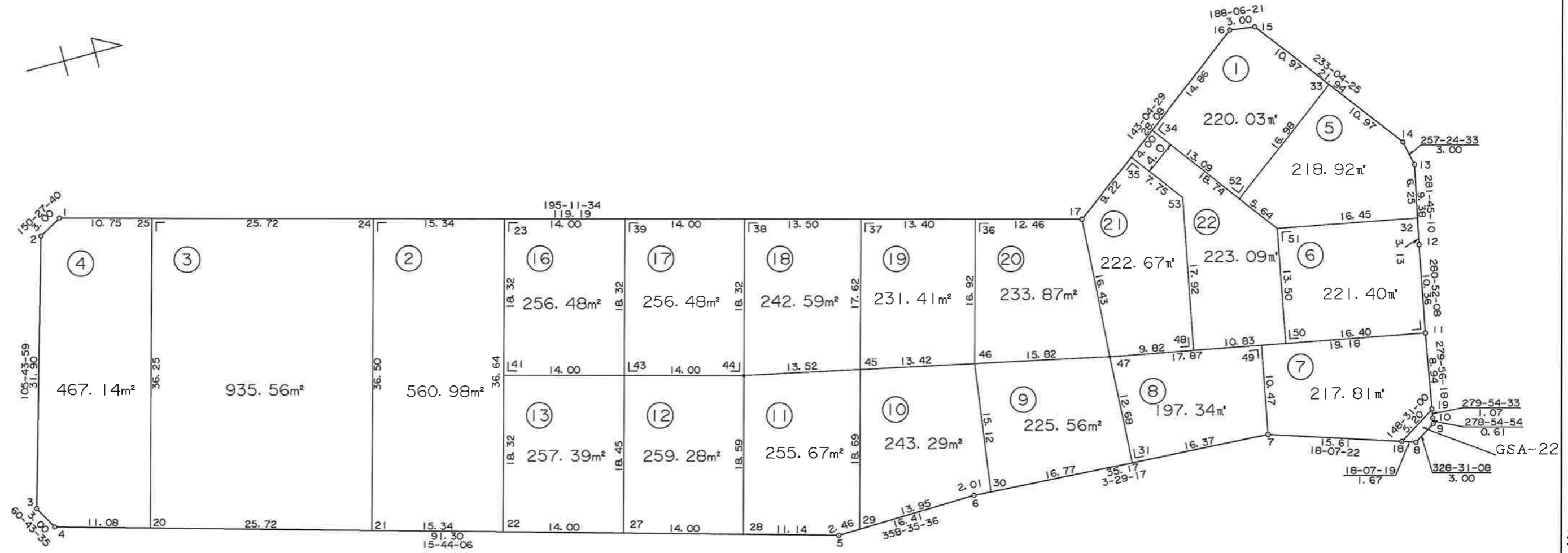


独立行政法人 都市再生機構 茨城地域支社

S=1:500

# 葛城地区 画地原子図 (A工区)

街区番号	A40
街区面積	5949.97
画地面積	5946.96



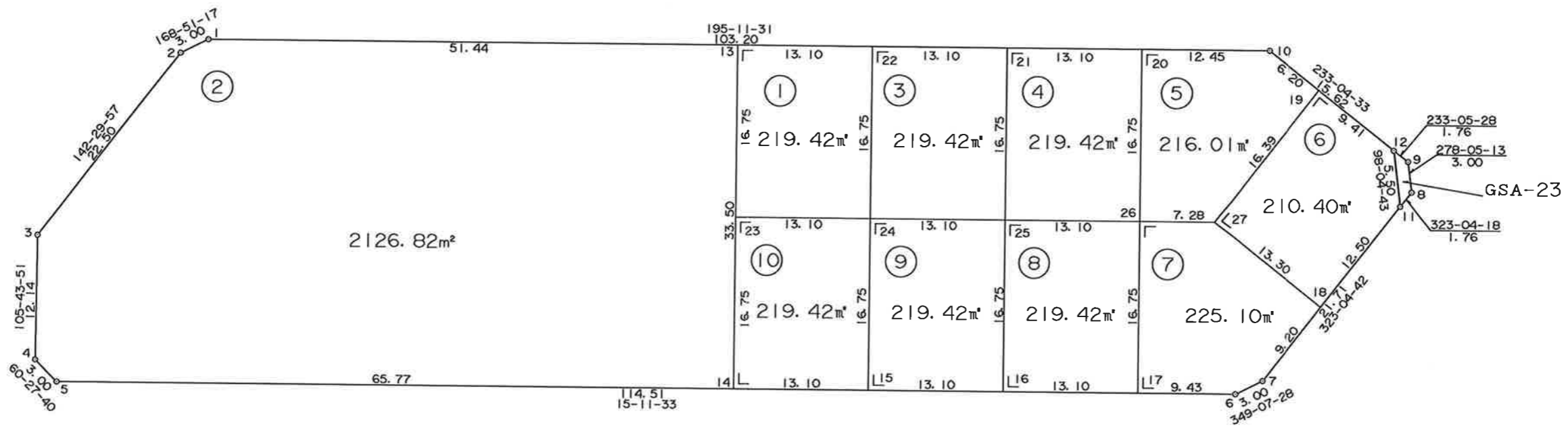
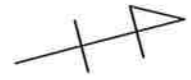
独立行政法人 都市再生機構 茨城地域事業本部

S=1:500

# 葛城地区 画地原子図

## (A工区)

街区番号	A41
街区面積	4096.53
画地面積	4094.85



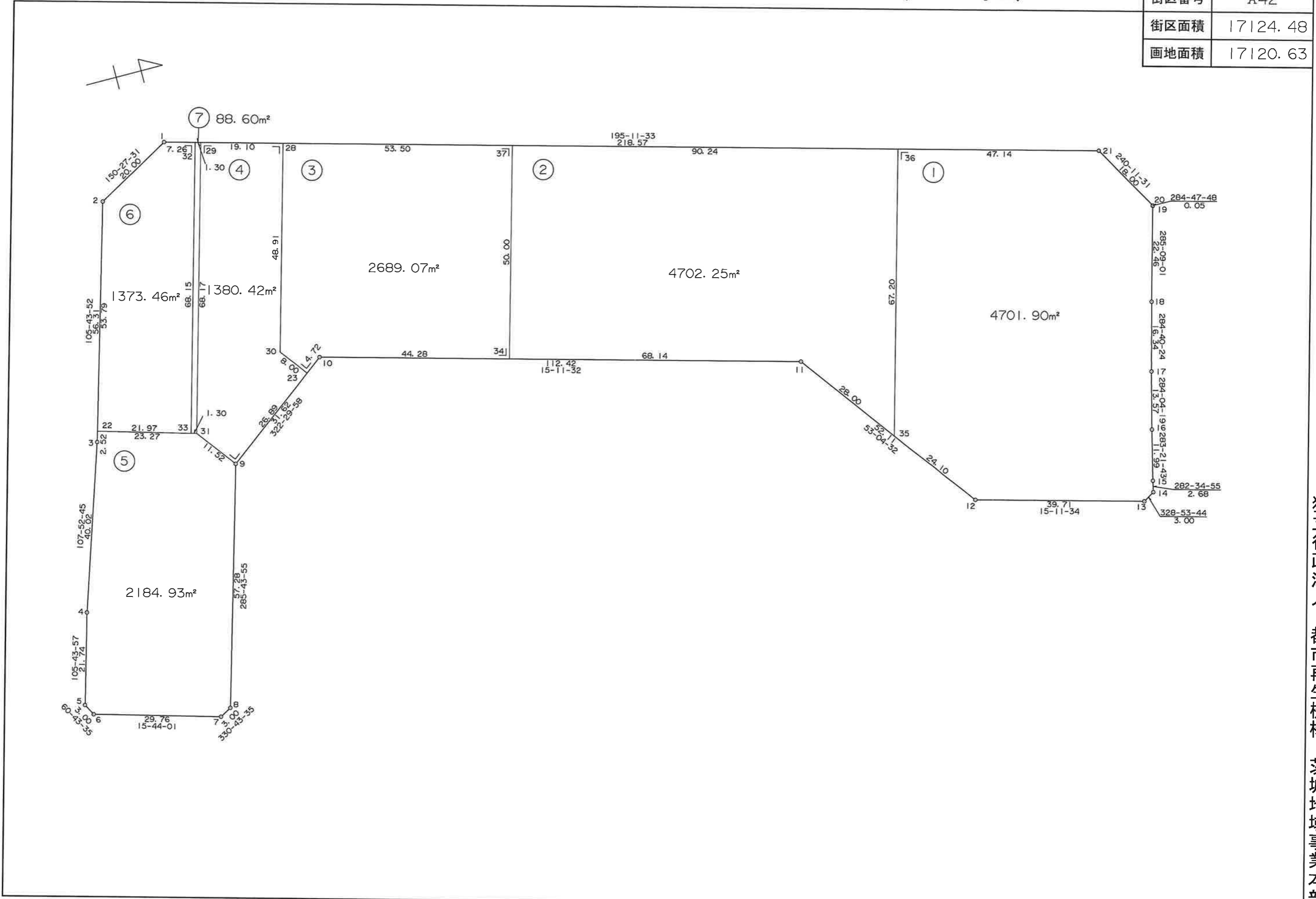
独立行政法人 都市再生機構 茨城地域支社

S=1:800

# 葛城地区 画地原子図

## (A工区)

街区番号	A42
街区面積	17124.48
画地面積	17120.63



独立行政法人 都市再生機構 茨城地域事業本部



S=1:1000

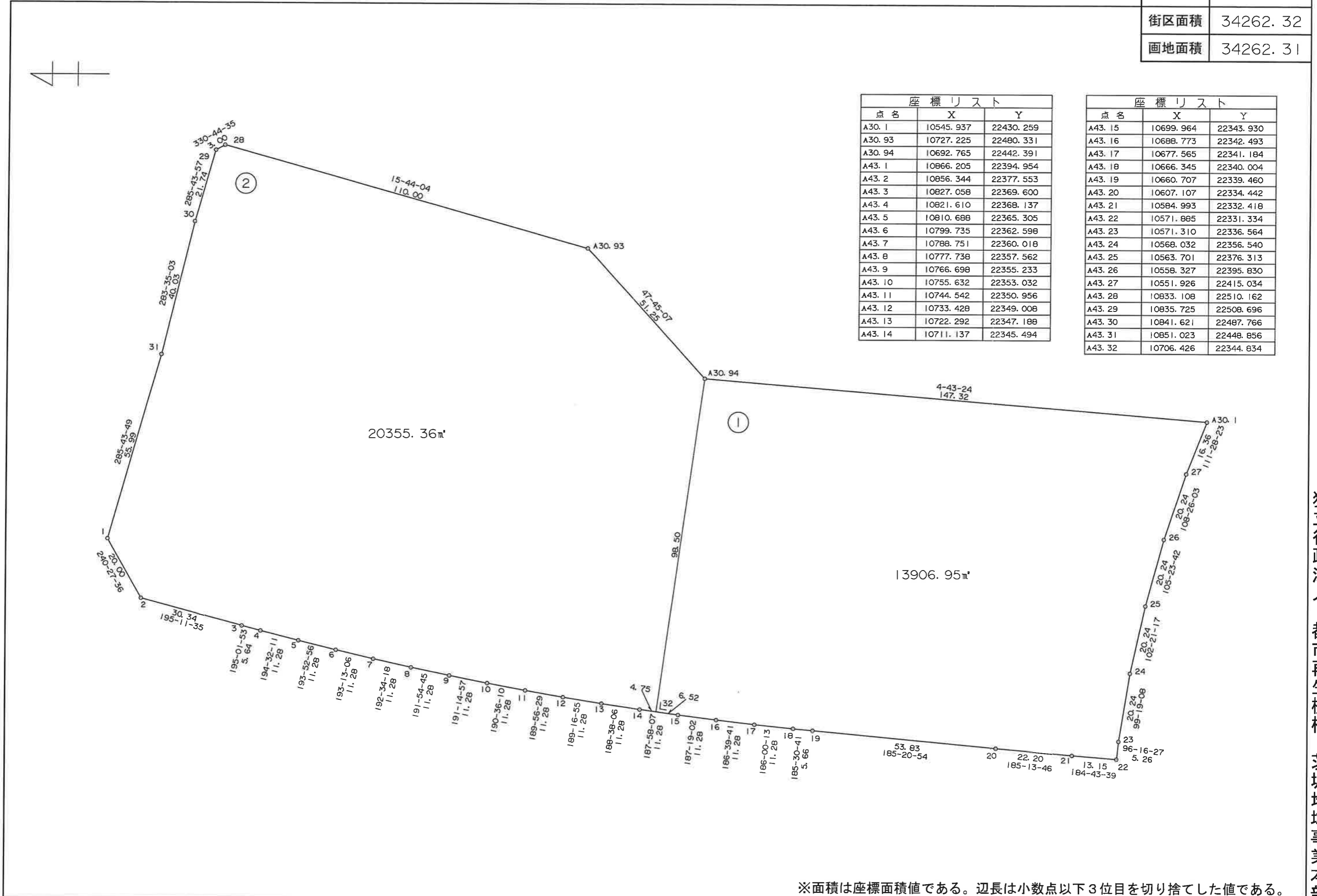
# 葛城地区 画地原子図

(A工区)

街区番号	A43
街区面積	34262.32
画地面積	34262.31

点名	X	Y
A30.1	10545.937	22430.259
A30.93	10727.225	22480.331
A30.94	10692.765	22442.391
A43.1	10866.205	22394.954
A43.2	10856.344	22377.553
A43.3	10827.058	22369.600
A43.4	10821.610	22368.137
A43.5	10810.688	22365.305
A43.6	10799.735	22362.598
A43.7	10788.751	22360.018
A43.8	10777.738	22357.562
A43.9	10766.698	22355.233
A43.10	10755.632	22353.032
A43.11	10744.542	22350.956
A43.12	10733.428	22349.008
A43.13	10722.292	22347.188
A43.14	10711.137	22345.494

点名	X	Y
A43.15	10699.964	22343.930
A43.16	10688.773	22342.493
A43.17	10677.565	22341.184
A43.18	10666.345	22340.004
A43.19	10660.707	22339.460
A43.20	10607.107	22334.442
A43.21	10584.993	22332.418
A43.22	10571.885	22331.334
A43.23	10571.310	22336.564
A43.24	10568.032	22356.540
A43.25	10563.701	22376.313
A43.26	10558.327	22395.830
A43.27	10551.926	22415.034
A43.28	10833.108	22510.162
A43.29	10835.725	22508.696
A43.30	10841.621	22487.766
A43.31	10851.023	22448.856
A43.32	10706.426	22344.834



※面積は座標面積値である。辺長は小数点以下3位目を切り捨てた値である。

独立行政法人 都市再生機構 茨城地域事業本部

S=1:1200

# 葛城地区 画地原子図 (A工区)

(A工区)

街区番号	A44
街区面積	60600.66
画地面積	60600.62

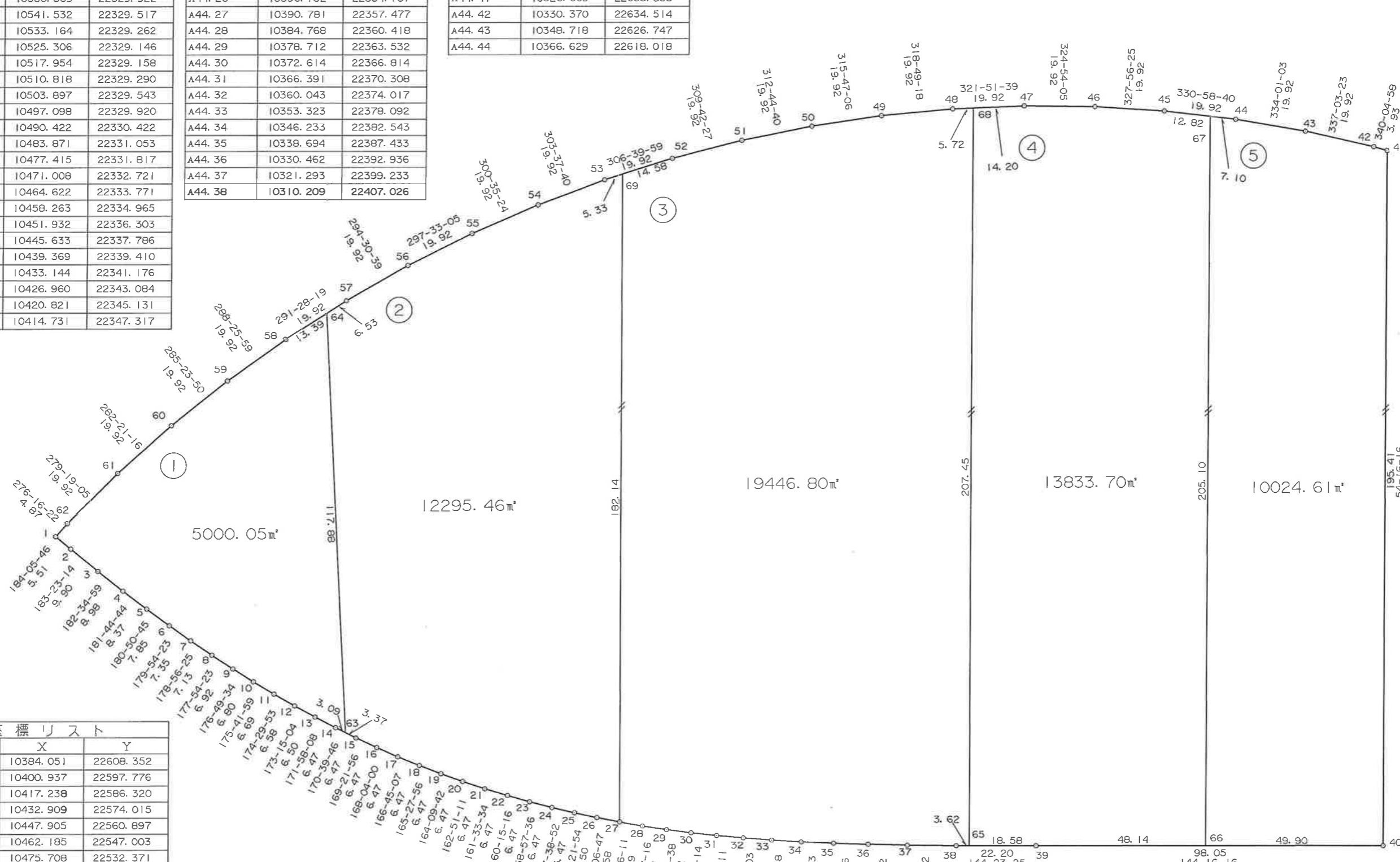
座標リスト		
点名	X	Y
A44.1	10565.895	22330.901
A44.2	10560.393	22330.507
A44.3	10550.509	22329.922
A44.4	10541.532	22329.517
A44.5	10533.164	22329.262
A44.6	10525.306	22329.146
A44.7	10517.954	22329.158
A44.8	10510.818	22329.290
A44.9	10503.897	22329.543
A44.10	10497.098	22329.920
A44.11	10490.422	22330.422
A44.12	10483.871	22331.053
A44.13	10477.415	22331.817
A44.14	10471.008	22332.721
A44.15	10464.622	22333.771
A44.16	10458.263	22334.965
A44.17	10451.932	22336.303
A44.18	10445.633	22337.786
A44.19	10439.369	22339.410
A44.20	10433.144	22341.176
A44.21	10426.960	22343.084
A44.22	10420.821	22345.131
A44.23	10414.731	22347.317

座標リスト		
点名	X	Y
A44.24	10408.692	22349.640
A44.25	10402.707	22352.101
A44.26	10396.752	22354.707
A44.27	10390.781	22357.477
A44.28	10384.768	22360.418
A44.29	10378.712	22363.532
A44.30	10372.614	22366.814
A44.31	10366.391	22370.308
A44.32	10360.043	22374.017
A44.33	10353.323	22378.092
A44.34	10346.233	22382.543
A44.35	10338.694	22387.433
A44.36	10330.462	22392.936
A44.37	10321.293	22399.233
A44.38	10310.209	22407.026

座標リスト		
点名	X	Y
A44.39	10292.155	22419.956
A44.40	10212.554	22477.216
A44.41	10326.669	22635.855
A44.42	10330.370	22634.514
A44.43	10348.718	22626.747
A44.44	10366.629	22618.018

座標リスト		
点名	X	Y
A44.45	10384.051	22608.352
A44.46	10400.937	22597.776
A44.47	10417.238	22586.320
A44.48	10432.909	22574.015
A44.49	10447.905	22560.897
A44.50	10462.185	22547.003
A44.51	10475.708	22532.371
A44.52	10488.437	22517.043
A44.53	10500.335	22501.061
A44.54	10511.369	22484.471
A44.55	10521.508	22467.320
A44.56	10530.724	22449.655
A44.57	10538.990	22431.526
A44.58	10546.283	22412.985
A44.59	10552.583	22394.083
A44.60	10557.873	22374.874
A44.61	10562.136	22355.411

座標リスト		
点名	X	Y
A44.62	10565.362	22335.750
A44.63	10467.950	22333.224
A44.64	10541.381	22425.447
A44.65	10307.261	22409.138
A44.66	10253.068	22448.073
A44.67	10372.838	22614.573
A44.68	10428.407	22577.550
A44.69	10497.147	22505.343



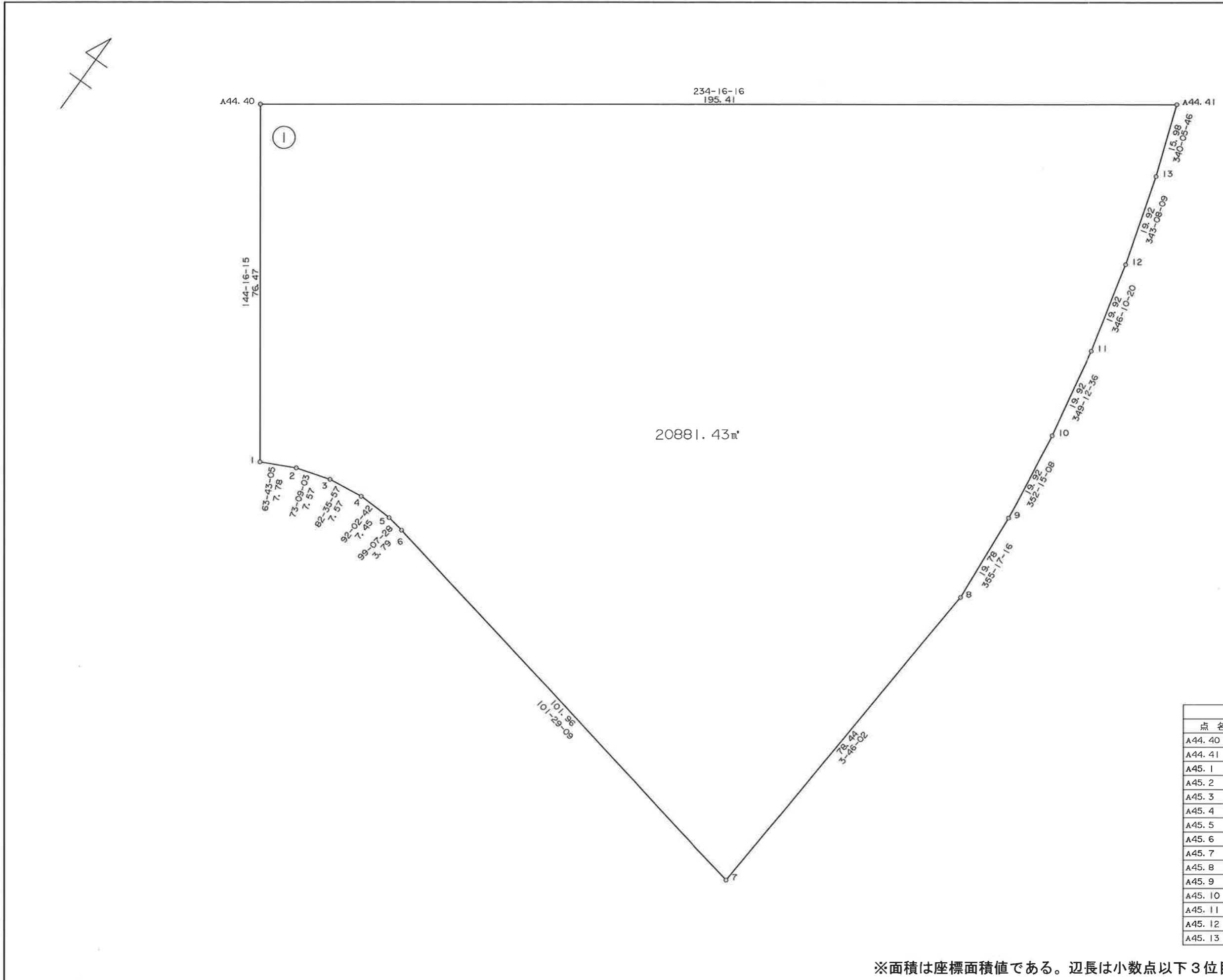
※面積は座標面積値である。辺長は小数点以下3位目を切り捨てた値である。

独立行政法人 都市再生機構 茨城地域事業本部

S=1:800

# 葛城地区 画地原子図 (A工区)

街区番号	A45
街区面積	20881.43
画地面積	20881.43



座標リスト

点名	X	Y
A44.40	10212.554	22477.216
A44.41	10326.669	22635.855
A45.1	10150.475	22521.872
A45.2	10153.920	22528.848
A45.3	10156.116	22536.099
A45.4	10157.092	22543.613
A45.5	10156.826	22551.062
A45.6	10156.225	22554.804
A45.7	10135.921	22654.727
A45.8	10214.194	22659.881
A45.9	10233.908	22658.256
A45.10	10253.650	22655.570
A45.11	10273.222	22651.840
A45.12	10292.569	22647.078
A45.13	10311.636	22641.298

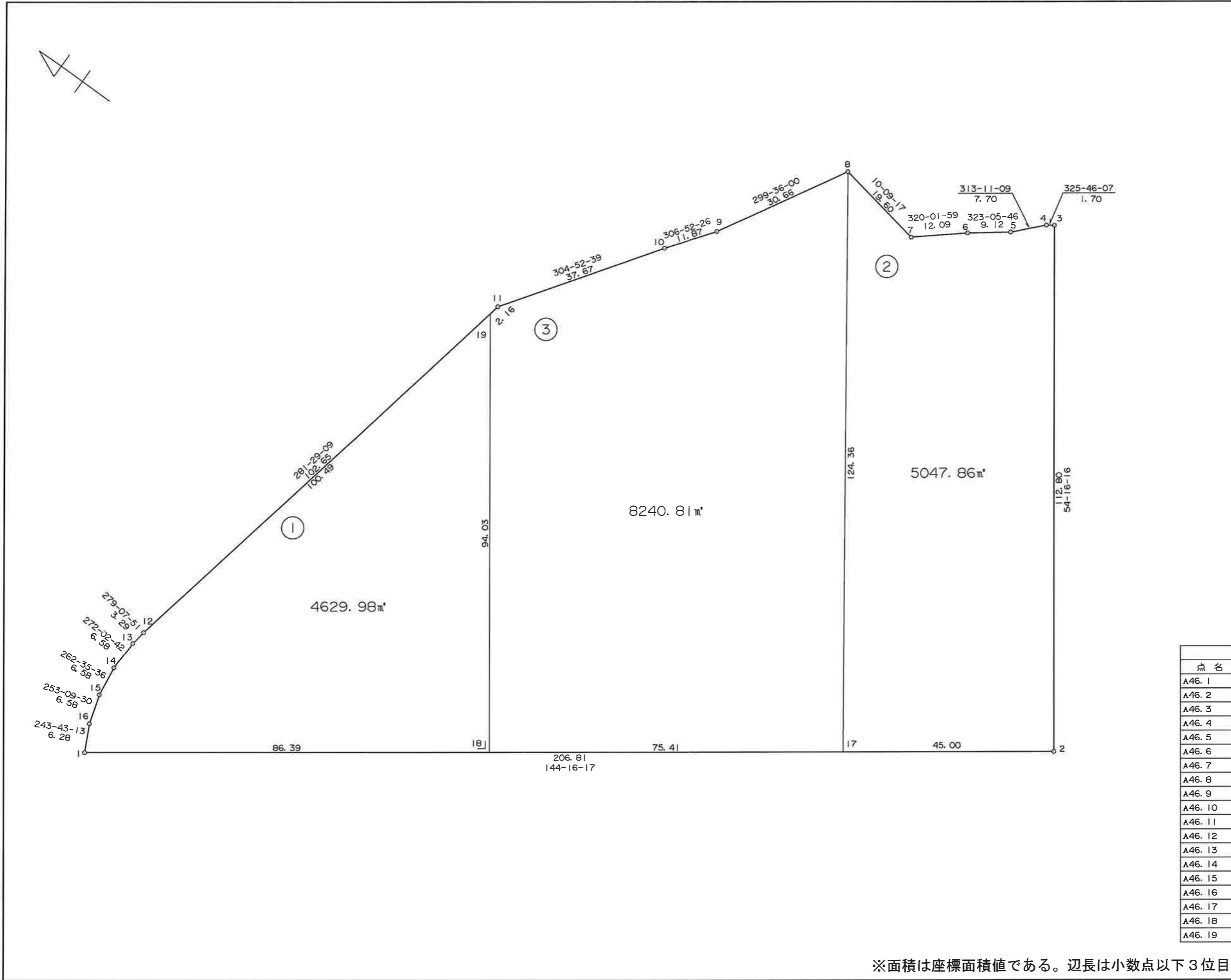
※面積は座標面積値である。辺長は小数点以下3位目を切り捨てした値である。

独立行政法人 都市再生機構 茨城地域支社

S=1:800

# 葛城地区 画地原子図 (A工区)

街区番号	A46
街区面積	17918.75
画地面積	17918.65



点名	X	Y
A46.1	10145.538	22525.425
A46.2	9977.649	22646.193
A46.3	10043.521	22737.766
A46.4	10044.929	22736.808
A46.5	10050.203	22731.189
A46.6	10057.498	22725.711
A46.7	10066.770	22717.940
A46.8	10086.065	22721.396
A46.9	10101.210	22694.736
A46.10	10108.336	22685.236
A46.11	10129.879	22654.329
A46.12	10150.320	22553.730
A46.13	10150.843	22550.476
A46.14	10151.078	22543.895
A46.15	10150.229	22537.364
A46.16	10148.321	22531.061
A46.17	10014.180	22619.916
A46.18	10075.400	22575.878
A46.19	10130.309	22652.211

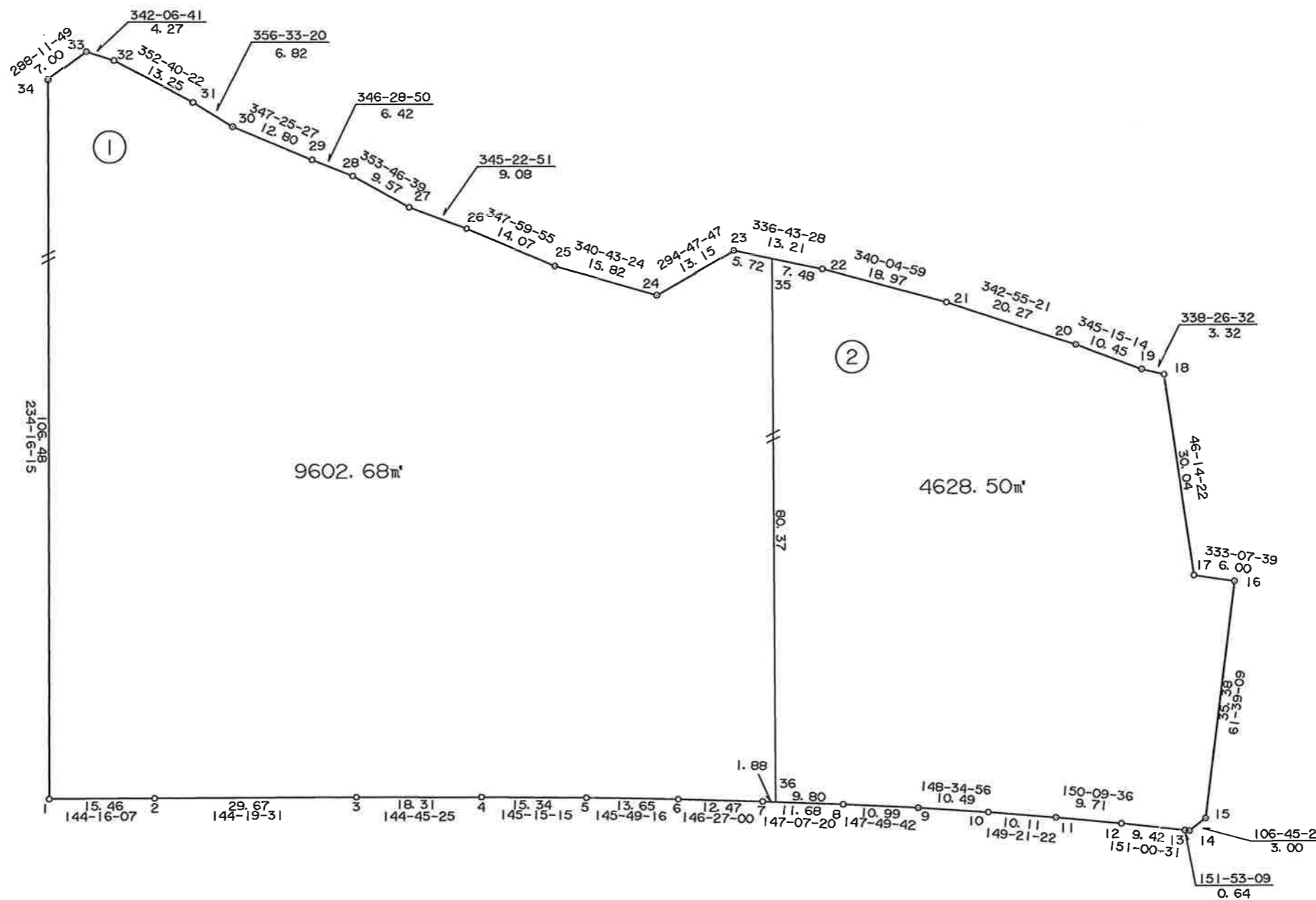
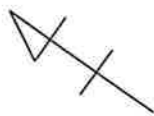
※面積は座標面積値である。辺長は小数点以下3位目を切り捨てした値である。

独立行政法人 都市再生機構 茨城地域事業本部

S=1:800

# 葛城地区 画地原子図 (A工区)

街区番号	A47
街区面積	14231.18
画地面積	14231.18



点名	X	Y
A47.1	9971.154	22650.865
A47.2	9958.602	22659.895
A47.3	9934.497	22677.200
A47.4	9919.537	22687.770
A47.5	9906.932	22696.513
A47.6	9895.634	22704.185
A47.7	9885.241	22711.077
A47.8	9875.431	22717.418
A47.9	9866.128	22723.270
A47.10	9857.168	22728.743
A47.11	9848.470	22733.896
A47.12	9840.043	22738.730
A47.13	9831.801	22743.297
A47.14	9831.232	22743.601
A47.15	9830.367	22746.474
A47.16	9847.168	22777.615
A47.17	9852.522	22774.902
A47.18	9873.302	22796.601
A47.19	9876.390	22795.381
A47.20	9886.500	22792.720
A47.21	9905.881	22786.766
A47.22	9923.724	22780.301
A47.23	9935.859	22775.081
A47.24	9941.377	22763.137
A47.25	9956.311	22757.914
A47.26	9970.075	22754.988
A47.27	9978.862	22752.696
A47.28	9988.382	22751.658
A47.29	9994.629	22750.156
A47.30	10007.122	22747.369
A47.31	10013.934	22746.959
A47.32	10027.077	22745.269
A47.33	10031.148	22743.955
A47.34	10033.334	22737.305
A47.35	9930.596	22777.345
A47.36	9883.662	22712.098

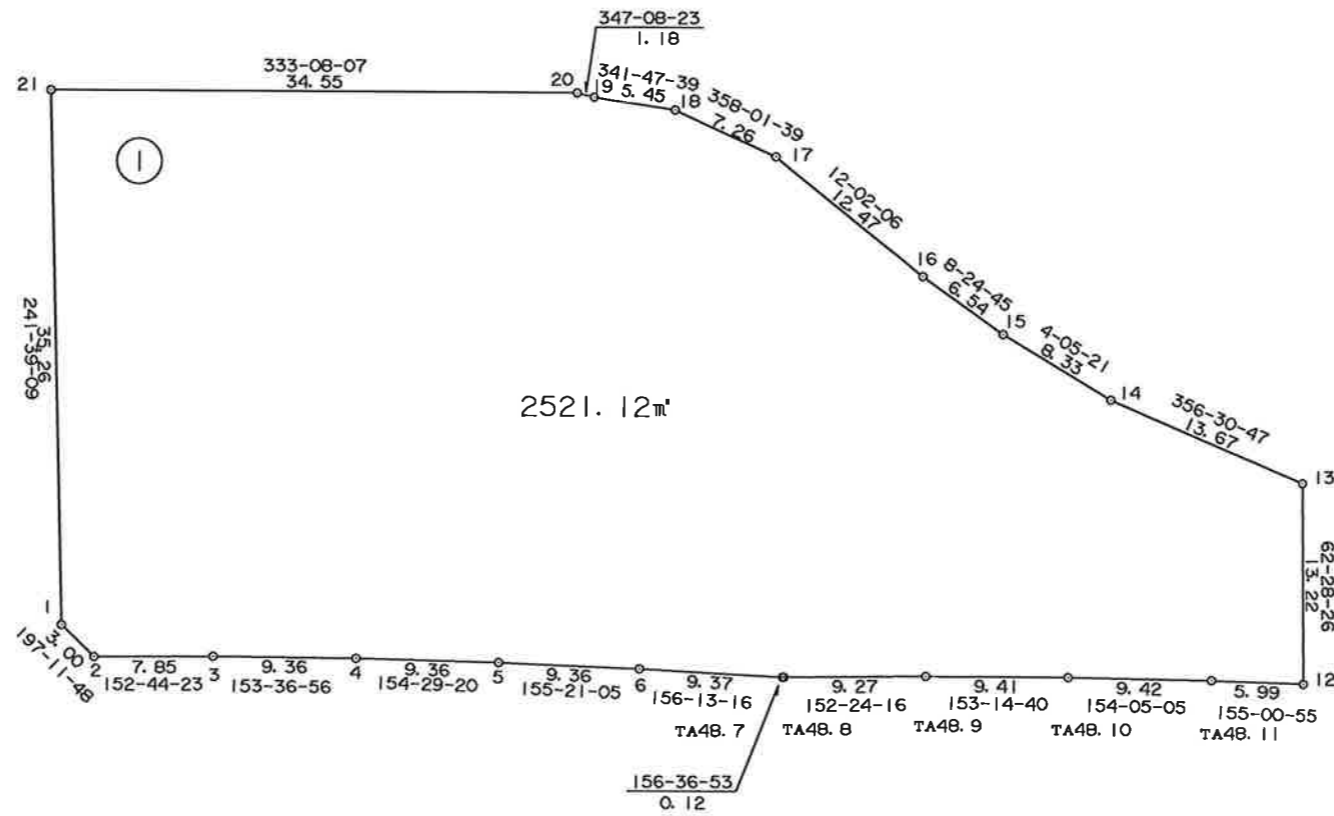
※面積は座標面積値である。辺長は小数点以下3位目を切り捨てした値である。

独立行政法人 都市再生機構 茨城地域支社

S = 1 : 500

# 葛城地区 画地原子図 (A工区)

街区番号	A48
街区面積	2521.12
画地面積	2521.12



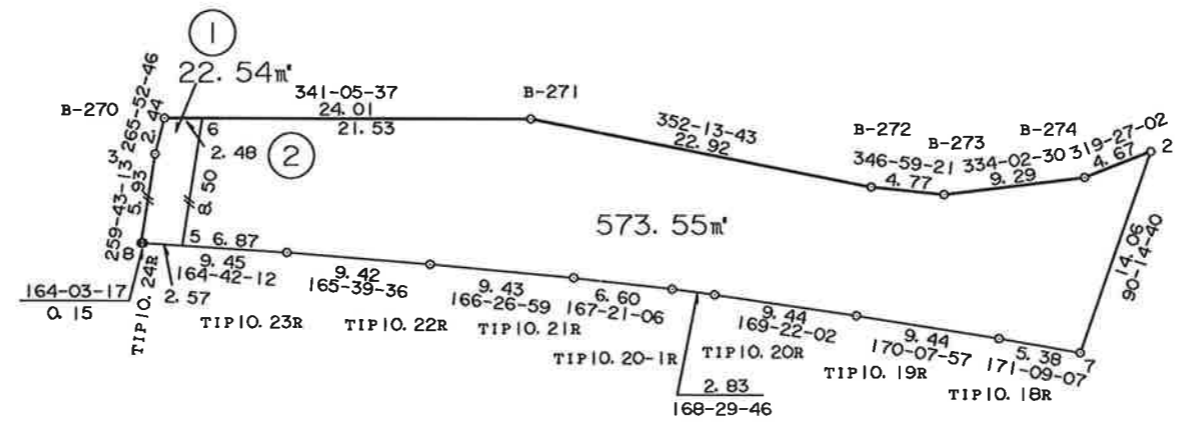
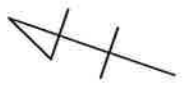
点名	X	Y
A48.1	9825.069	22749.290
A48.2	9822.203	22748.403
A48.3	9815.224	22751.999
A48.4	9806.838	22756.159
A48.5	9798.389	22760.191
A48.6	9789.881	22764.095
A48.12	9750.649	22783.111
A48.13	9756.761	22794.839
A48.14	9770.415	22794.007
A48.15	9778.724	22794.601
A48.16	9785.195	22795.558
A48.17	9797.395	22798.159
A48.18	9804.654	22797.909
A48.19	9809.838	22796.204
A48.20	9810.990	22795.941
A48.21	9841.814	22780.327
TA48.7	9781.302	22767.875
TA48.8	9781.191	22767.923
TA48.9	9772.970	22772.220
TA48.10	9764.566	22776.457
TA48.11	9756.087	22780.577

※面積は座標面積値である。辺長は小数点以下3位目を切り捨てした値である。

独立行政法人 都市再生機構 茨城地域支社

# 葛城地区 画地原子図 (A工区)

街区番号	A75
街区面積	596.10
画地面積	596.09



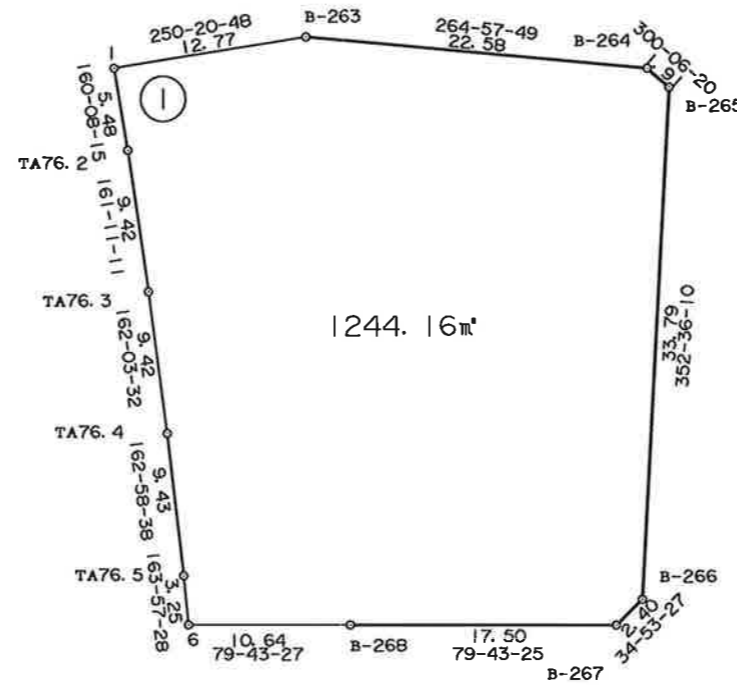
点名	X	Y
A75.2	9633.435	22830.132
A75.3	9695.249	22808.627
A75.5	9691.560	22803.509
A75.6	9693.077	22811.874
A75.7	9633.495	22816.069
A75.8	9694.190	22802.788
B-270	9695.425	22811.070
B-271	9672.704	22818.852
B-272	9649.989	22821.952
B-273	9645.341	22823.026
B-274	9636.987	22827.093
TIP10.18R	9638.814	22815.241
TIP10.19R	9648.116	22813.623
TIP10.20-1R	9660.176	22811.315
TIP10.20R	9657.395	22811.881
TIP10.21R	9666.624	22809.868
TIP10.22R	9675.798	22807.657
TIP10.23R	9684.928	22805.323
TIP10.24R	9694.043	22802.830

※面積は座標面積値である。辺長は小数点以下3位目を切り捨てした値である。

S=1:500

# 葛城地区 画地原子図 (A工区)

街区番号	A76
街区面積	1244.16
画地面積	1244.16



点名	X	Y
A76.1	9735.177	22789.654
A76.6	9699.987	22801.120
B-263	9739.474	22801.686
B-264	9741.457	22824.187
B-265	9740.498	22825.841
B-266	9706.984	22830.192
B-267	9705.008	22828.814
B-268	9701.885	22811.589
TA76.2	9730.020	22791.517
TA76.3	9721.097	22794.557
TA76.4	9712.128	22797.461
TA76.5	9703.110	22800.222

※面積は座標面積値である。辺長は小数点以下3位目を切り捨てした値である。

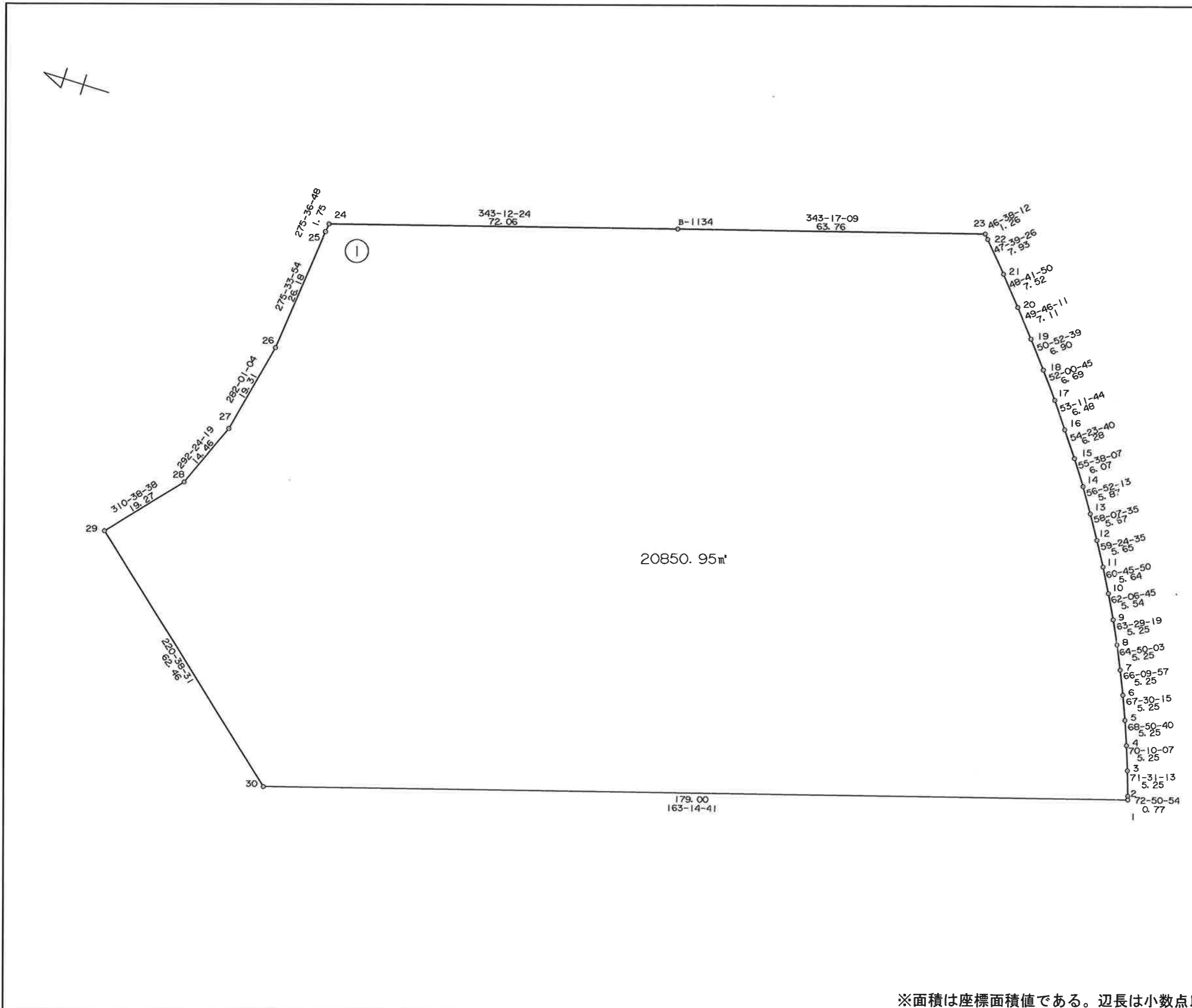
独立行政法人 都市再生機構 茨城地域支社



S=1:800

# 葛城地区 画地原子図 (B工区)

街区番号	B1
街区面積	20850.95
画地面積	20850.95



座標リスト

点名	X	Y
B-1134	11257.907	22790.210
B1.1	11132.897	22705.609
B1.2	11133.126	22706.351
B1.3	11134.792	22711.336
B1.4	11136.575	22716.280
B1.5	11138.472	22721.182
B1.6	11140.483	22726.038
B1.7	11142.607	22730.846
B1.8	11144.842	22735.603
B1.9	11147.188	22740.306
B1.10	11149.780	22745.204
B1.11	11152.536	22750.128
B1.12	11155.415	22754.998
B1.13	11158.409	22759.813
B1.14	11161.618	22764.730
B1.15	11165.048	22769.746
B1.16	11168.705	22774.853
B1.17	11172.592	22780.048
B1.18	11176.713	22785.325
B1.19	11181.070	22790.682
B1.20	11185.667	22796.116
B1.21	11190.632	22801.767
B1.22	11195.974	22807.629
B1.23	11196.841	22808.547
B1.24	11326.902	22769.388
B1.25	11327.074	22767.638
B1.26	11329.613	22741.579
B1.27	11333.635	22722.686
B1.28	11339.148	22709.314
B1.29	11351.700	22694.692
B1.30	11304.300	22654.005

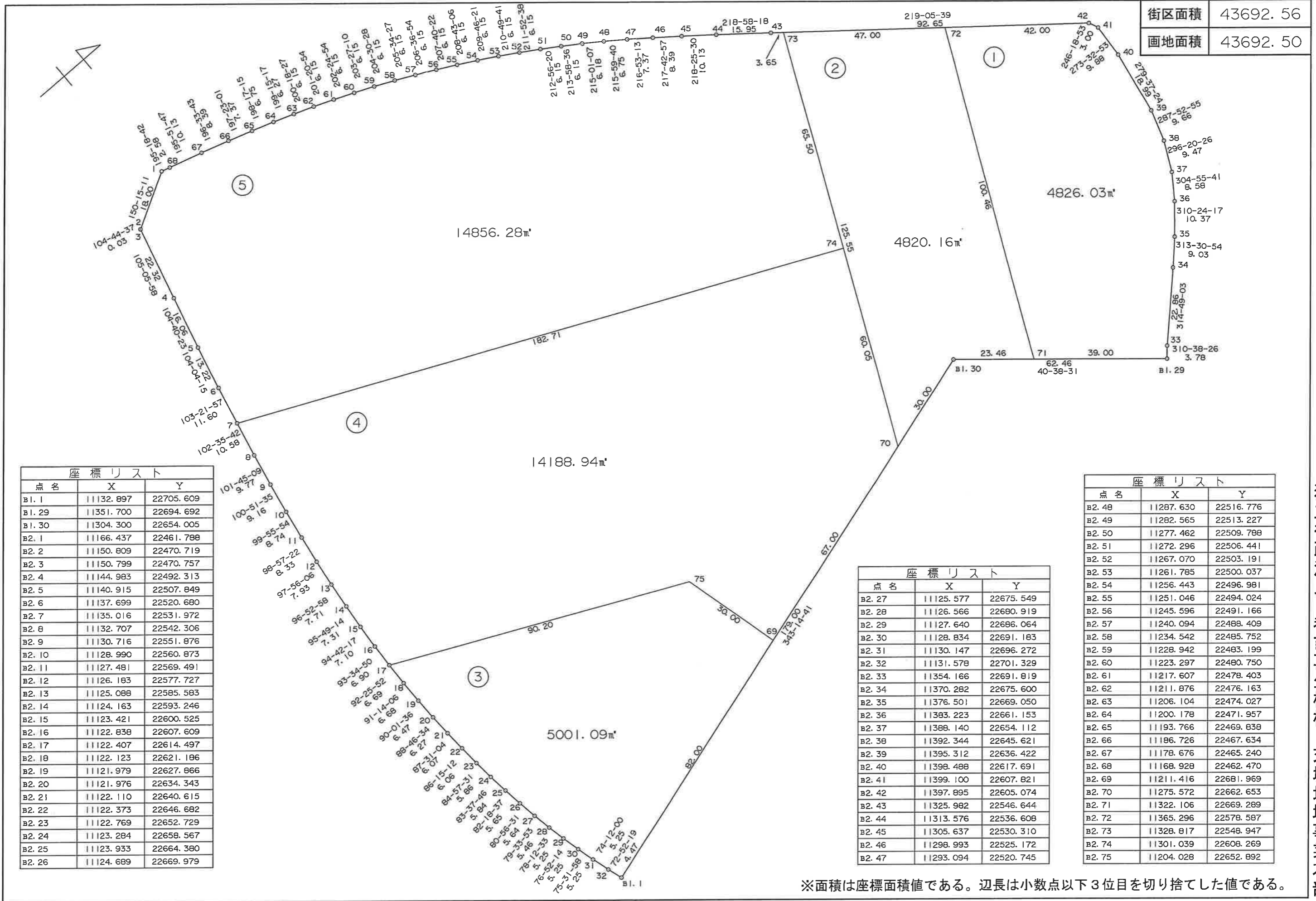
※面積は座標面積値である。辺長は小数点以下3位目を切り捨てした値である。

独立行政法人 都市再生機構 茨城地域支社

S=1:1000

# 葛城地区 画地原子図 (B工区)

街区番号	B2
街区面積	43692.56
画地面積	43692.50



点名	X	Y
B1.1	11132.897	22705.609
B1.29	11351.700	22694.692
B1.30	11304.300	22654.005
B2.1	11166.437	22461.798
B2.2	11150.809	22470.719
B2.3	11150.799	22470.757
B2.4	11144.983	22492.313
B2.5	11140.915	22507.849
B2.6	11137.699	22520.680
B2.7	11135.016	22531.972
B2.8	11132.707	22542.306
B2.9	11130.716	22551.876
B2.10	11128.990	22560.873
B2.11	11127.481	22569.491
B2.12	11126.183	22577.727
B2.13	11125.088	22585.583
B2.14	11124.163	22593.246
B2.15	11123.421	22600.525
B2.16	11122.838	22607.609
B2.17	11122.407	22614.497
B2.18	11122.123	22621.186
B2.19	11121.979	22627.866
B2.20	11121.976	22634.343
B2.21	11122.110	22640.615
B2.22	11122.373	22646.682
B2.23	11122.769	22652.729
B2.24	11123.284	22658.567
B2.25	11123.933	22664.380
B2.26	11124.689	22669.979

点名	X	Y
B2.27	11125.577	22675.549
B2.28	11126.566	22680.919
B2.29	11127.640	22686.064
B2.30	11128.834	22691.183
B2.31	11130.147	22696.272
B2.32	11131.578	22701.329
B2.33	111354.166	22691.819
B2.34	111370.282	22675.600
B2.35	111376.501	22669.050
B2.36	111383.223	22661.153
B2.37	111388.140	22654.112
B2.38	111392.344	22645.621
B2.39	111395.312	22636.422
B2.40	111398.488	22617.691
B2.41	111399.100	22607.821
B2.42	111397.895	22605.074
B2.43	111325.982	22546.644
B2.44	111313.576	22536.608
B2.45	111305.637	22530.310
B2.46	111298.993	22525.172
B2.47	111293.094	22520.745

点名	X	Y
B2.48	11287.630	22516.776
B2.49	11282.565	22513.227
B2.50	11277.462	22509.788
B2.51	11272.296	22506.441
B2.52	11267.070	22503.191
B2.53	11261.785	22500.037
B2.54	11256.443	22496.981
B2.55	11251.046	22494.024
B2.56	11245.596	22491.166
B2.57	11240.094	22488.409
B2.58	11234.542	22485.752
B2.59	11228.942	22483.199
B2.60	11223.297	22480.750
B2.61	11217.607	22478.403
B2.62	11211.876	22476.163
B2.63	11206.104	22474.027
B2.64	11200.178	22471.957
B2.65	11193.766	22469.838
B2.66	11186.726	22467.634
B2.67	11178.676	22465.240
B2.68	11168.928	22462.470
B2.69	11211.416	22681.969
B2.70	11275.572	22662.653
B2.71	11322.106	22669.289
B2.72	11365.296	22578.587
B2.73	11328.817	22548.947
B2.74	11301.039	22608.269
B2.75	11204.028	22652.892

※面積は座標面積値である。辺長は小数点以下3位目を切り捨てた値である。