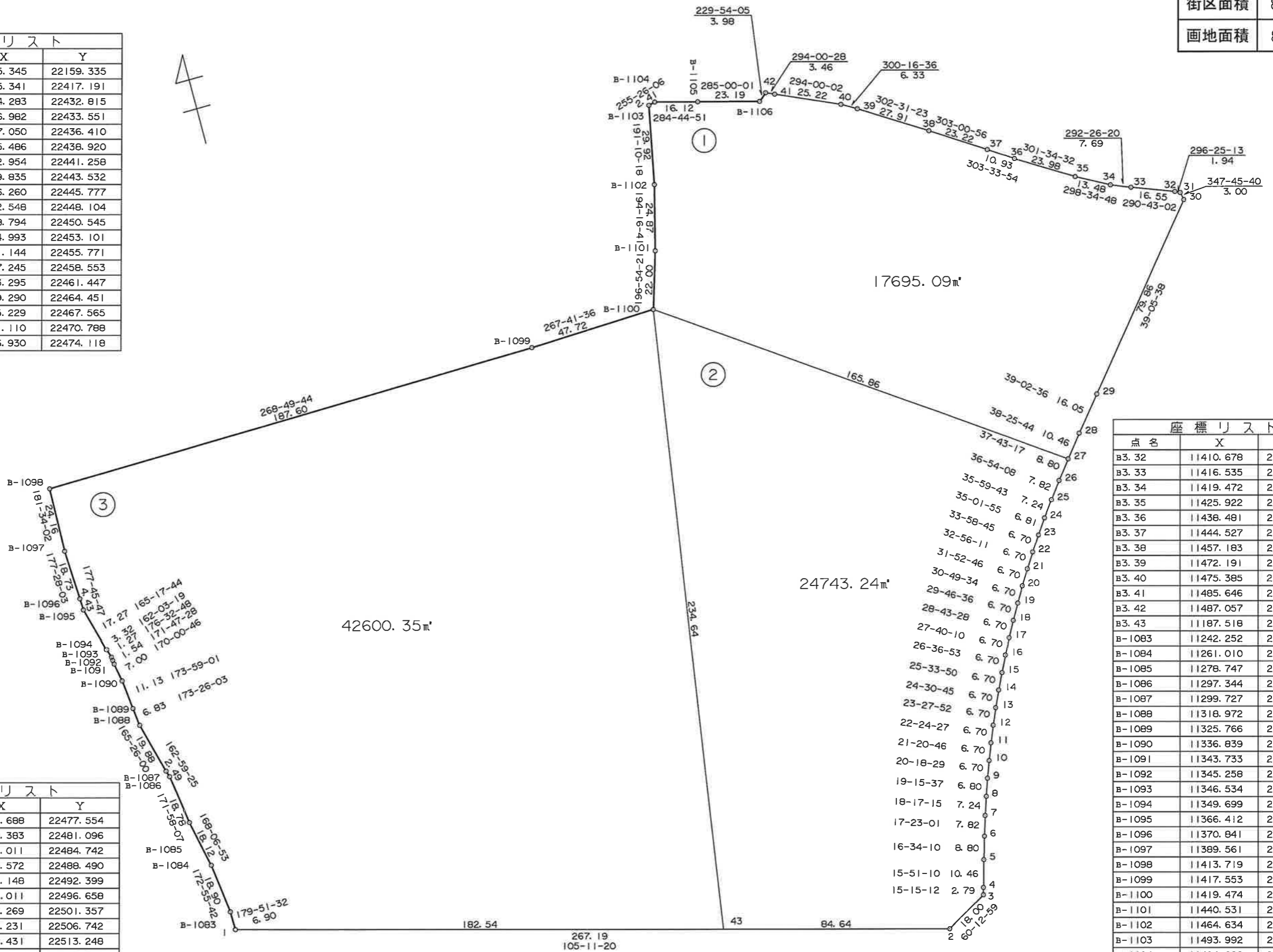


S=1:1500

葛城地区 画地原子図 (B工区)

街区番号	B3
街区面積	85038.75
画地面積	85038.68

点名	X	Y
B3.1	11235.345	22159.335
B3.2	11165.341	22417.191
B3.3	11174.283	22432.815
B3.4	11176.982	22433.551
B3.5	11187.050	22436.410
B3.6	11195.486	22438.920
B3.7	11202.954	22441.258
B3.8	11209.835	22443.532
B3.9	11216.260	22445.777
B3.10	11222.548	22448.104
B3.11	11228.794	22450.545
B3.12	11234.993	22453.101
B3.13	11241.144	22455.771
B3.14	11247.245	22458.553
B3.15	11253.295	22461.447
B3.16	11259.290	22464.451
B3.17	11265.229	22467.565
B3.18	11271.110	22470.788
B3.19	11276.930	22474.118



点名	X	Y
B3.20	11282.688	22477.554
B3.21	11288.383	22481.096
B3.22	11294.011	22484.742
B3.23	11299.572	22488.490
B3.24	11305.148	22492.399
B3.25	11311.011	22496.658
B3.26	11317.269	22501.357
B3.27	11324.231	22506.742
B3.28	11332.431	22513.248
B3.29	11344.899	22523.360
B3.30	11406.879	22573.719
B3.31	11409.811	22573.083

点名	X	Y
B3.32	11410.678	22571.338
B3.33	11416.535	22555.852
B3.34	11419.472	22548.740
B3.35	11425.922	22536.900
B3.36	11438.481	22516.466
B3.37	11444.527	22507.354
B3.38	11457.183	22487.877
B3.39	11472.191	22464.340
B3.40	11475.385	22458.869
B3.41	11485.646	22435.823
B3.42	11487.057	22432.655
B3.43	11187.518	22335.505
B-1083	11242.252	22159.318
B-1084	11261.010	22156.991
B-1085	11278.747	22153.258
B-1086	11297.344	22150.634
B-1087	11299.727	22149.905
B-1088	11318.972	22144.904
B-1089	11325.766	22144.122
B-1090	11336.839	22142.955
B-1091	11343.733	22141.741
B-1092	11345.258	22141.521
B-1093	11346.534	22141.444
B-1094	11349.699	22140.419
B-1095	11366.412	22136.033
B-1096	11370.841	22135.860
B-1097	11389.561	22135.032
B-1098	11413.719	22135.693
B-1099	11417.553	22323.254
B-1100	11419.474	22370.944
B-1101	11440.531	22377.344
B-1102	11464.634	22383.478
B-1103	11493.992	22389.276
B-1104	11494.600	22391.616
B-1105	11490.496	22407.207
B-1106	11484.493	22429.610

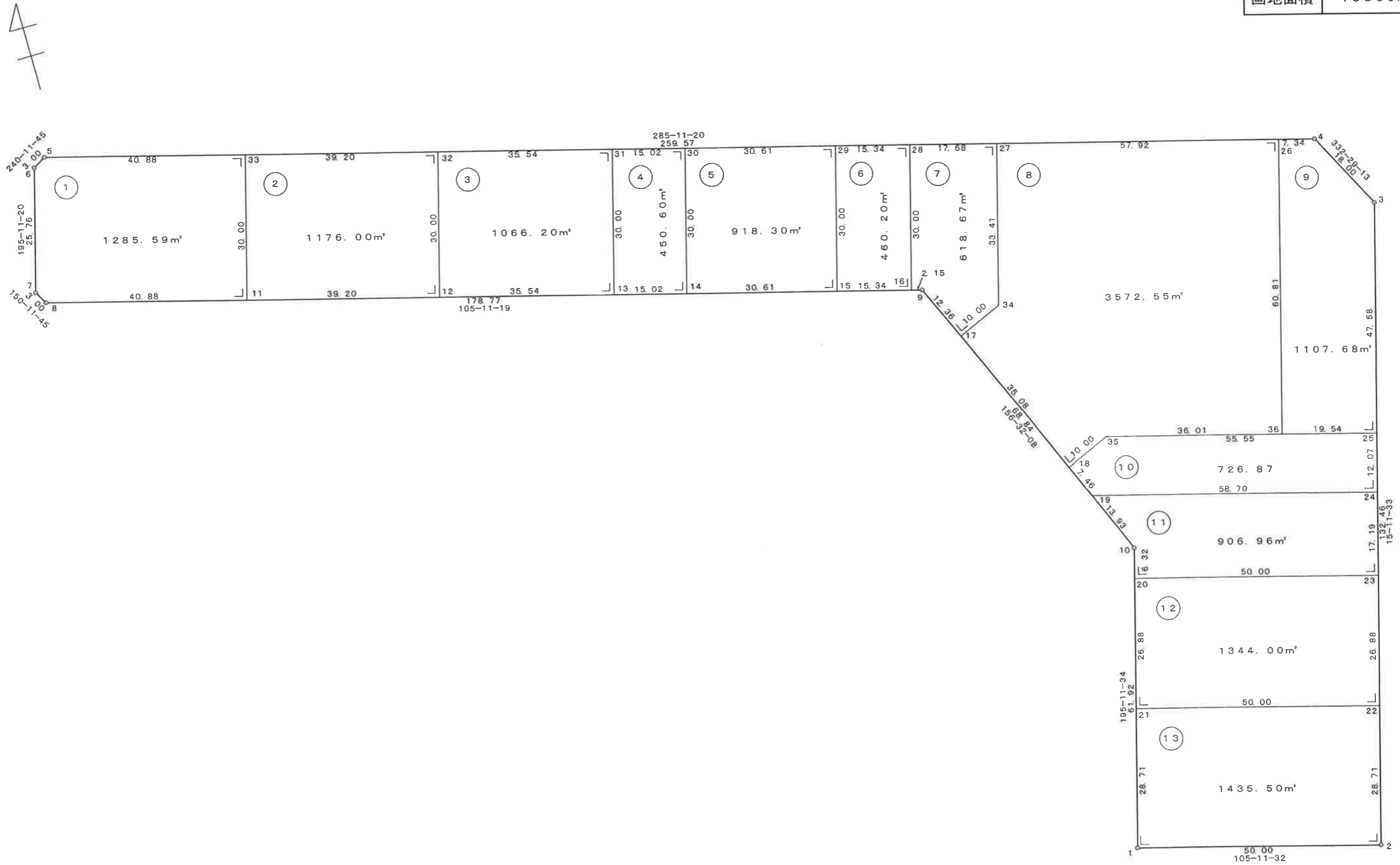
※面積は座標面積値である。辺長は小数点以下3位目を切り捨てた値である。

独立行政法人 都市再生機構 茨城地域事業本部

S=1:800

葛城地区画地原子図 (B工区)

街区番号	B4
街区面積	15073.86
画地面積	15069.12

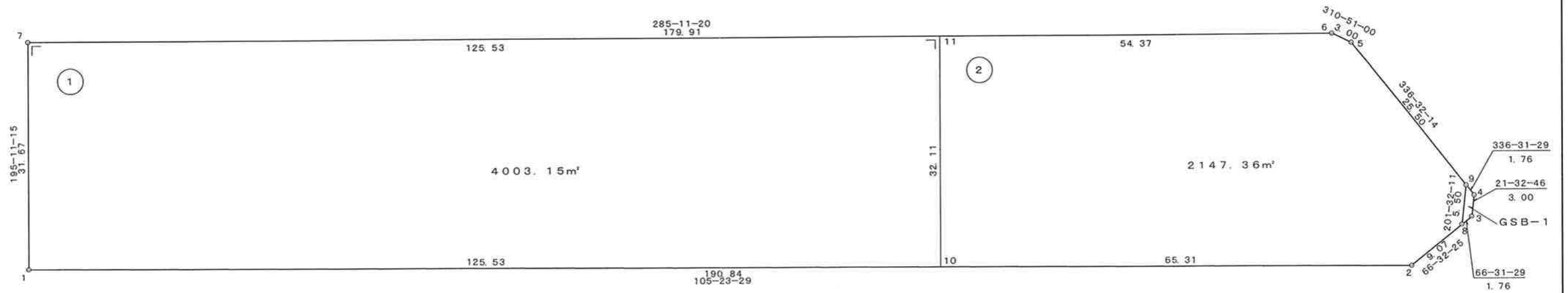


独立行政法人 都市再生機構 茨城地域支社

S=1:600

葛城地区画地原子図 (B工区)

街区番号	B6
街区面積	6151.90
画地面積	6150.51

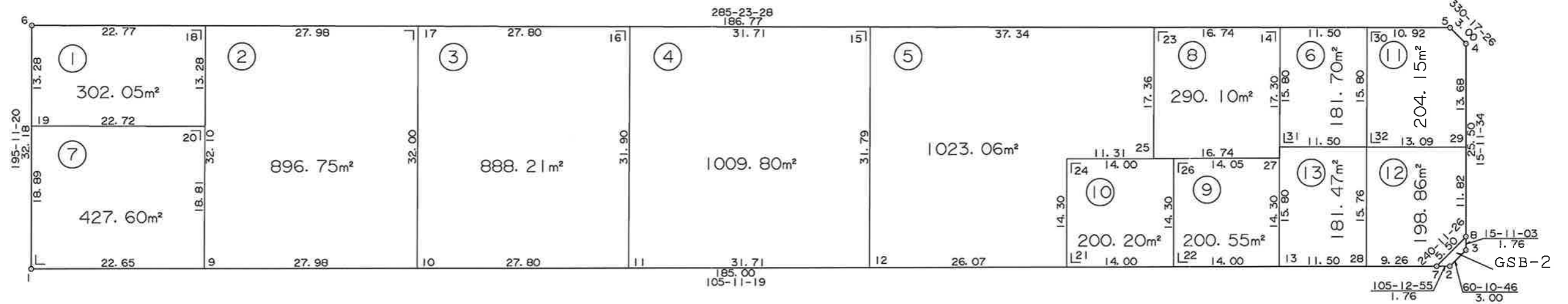


独立行政法人 都市再生機構 茨城地域支社

S=1:600

葛城地区 画地原子図 (B工区)

街区番号	B7
街区面積	6006.29
画地面積	6004.50



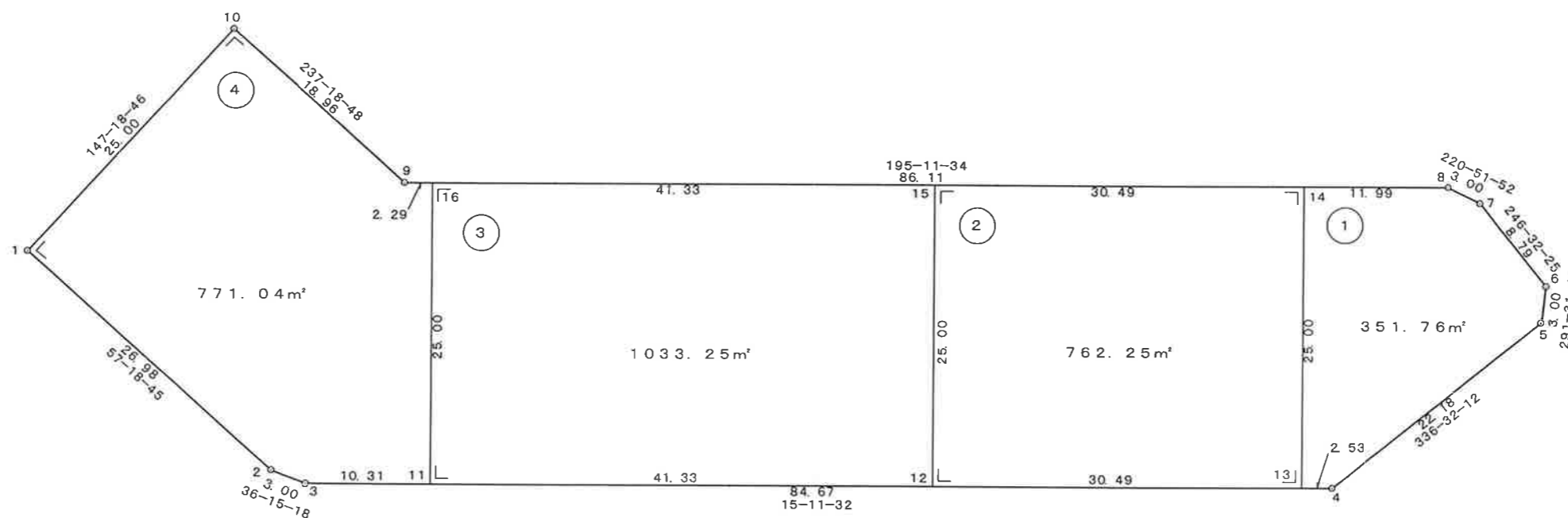
独立行政法人 都市再生機構 茨城地域事業本部

S=1:500

葛城地区画地原子図

(B工区)

街区番号	B8
街区面積	2919.47
画地面積	2918.30

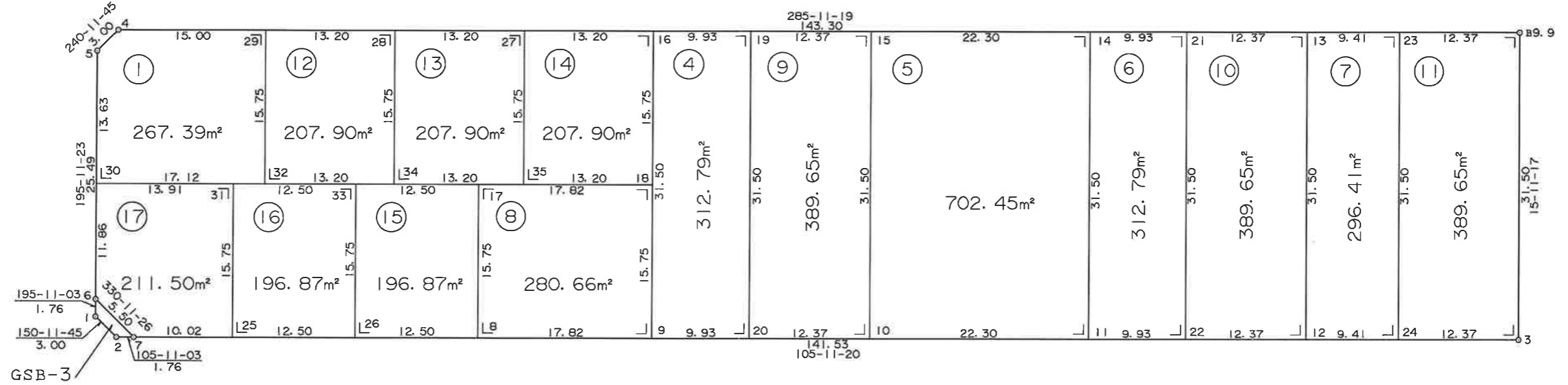


独立行政法人 都市再生機構 茨城地域支社

S=1:500

葛城地区 画地原子図 (B工区)

街区番号	B10
街区面積	4571.82
画地面積	4570.38



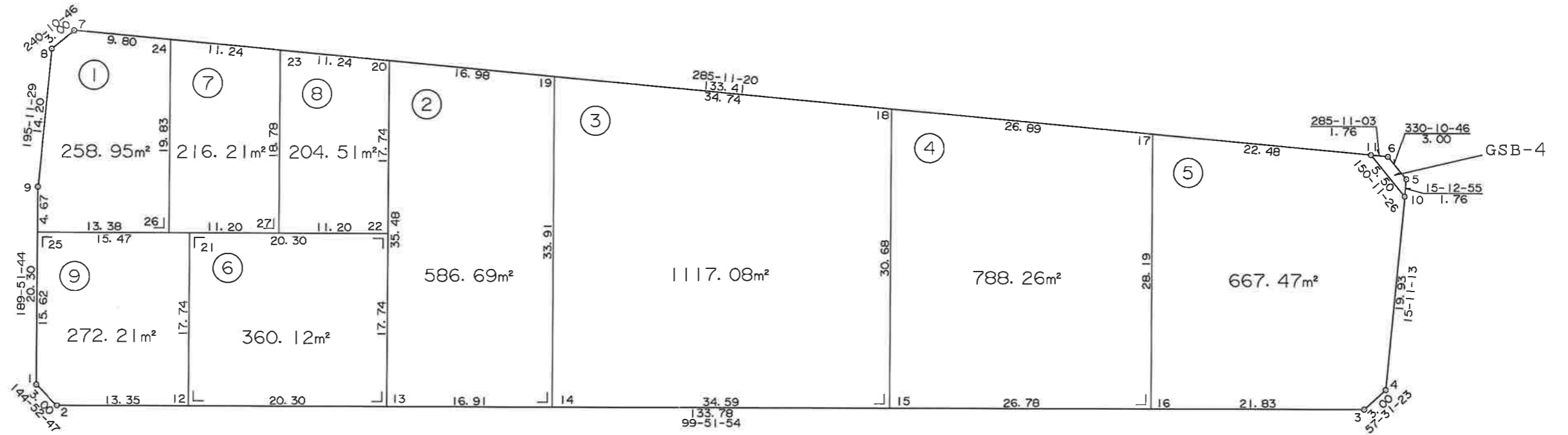
独立行政法人 都市再生機構 茨城地域事業本部

S=1:500

葛城地区 画地原子図

(B工区)

街区番号	B11
街区面積	4473.16
画地面積	4471.50



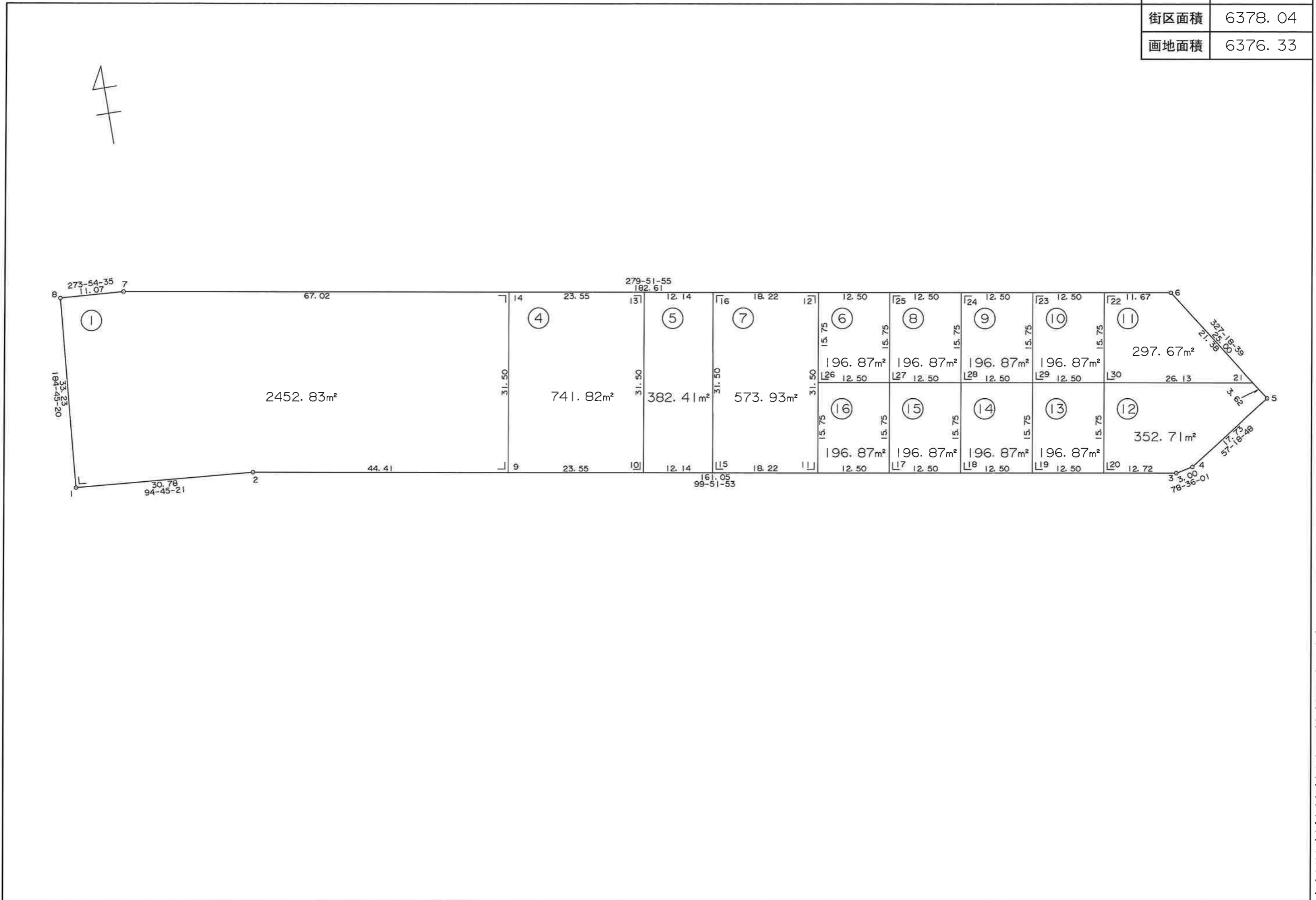
独立行政法人 都市再生機構 茨城地域事業本部

S=1:600

葛城地区 画地原子図

(B工区)

街区番号	B12
街区面積	6378.04
画地面積	6376.33

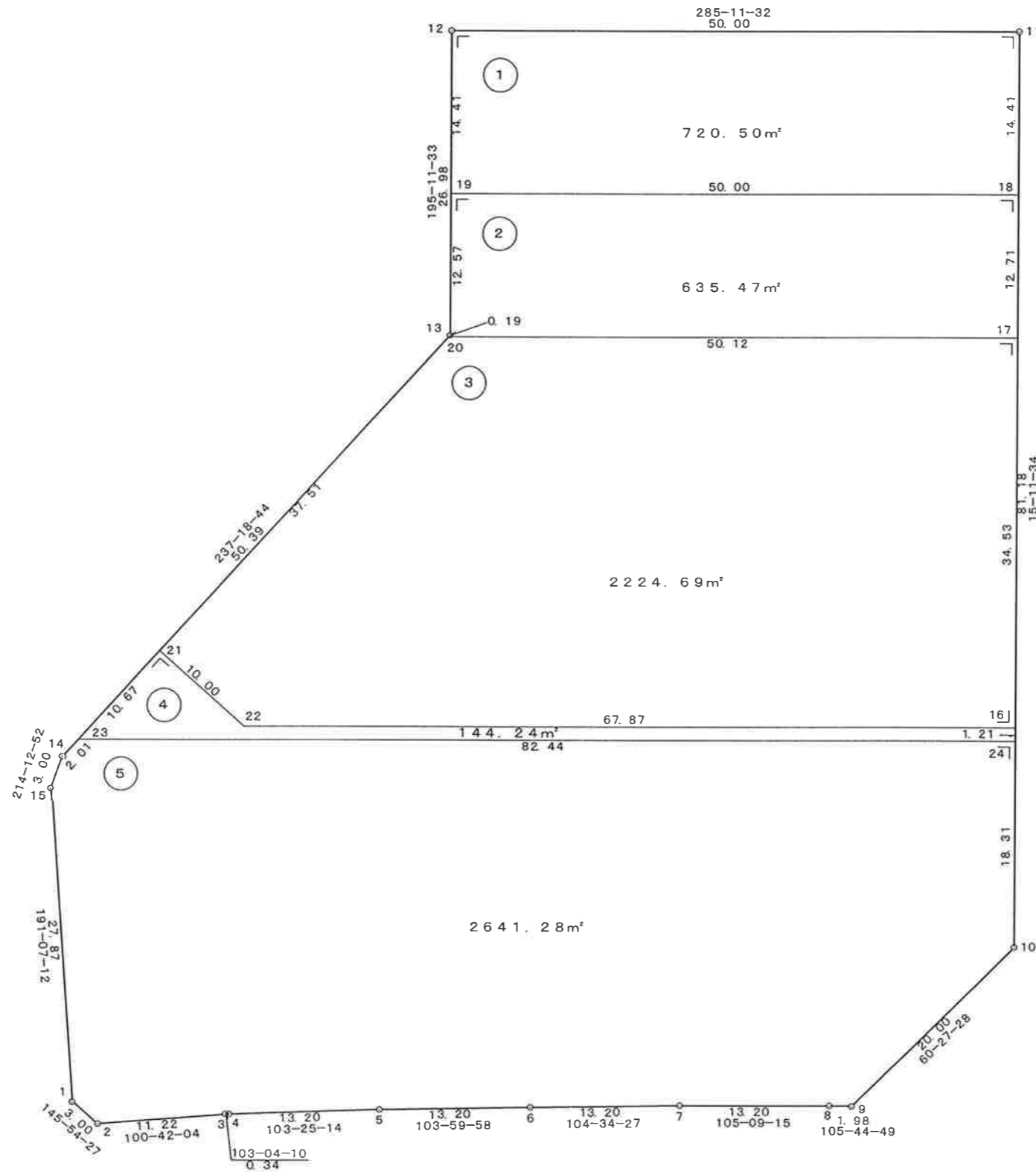


独立行政法人 都市再生機構 茨城地域事業本部

S=1:500

葛城地区画地原子図 (B工区)

街区番号	B13
街区面積	6368.13
画地面積	6366.18

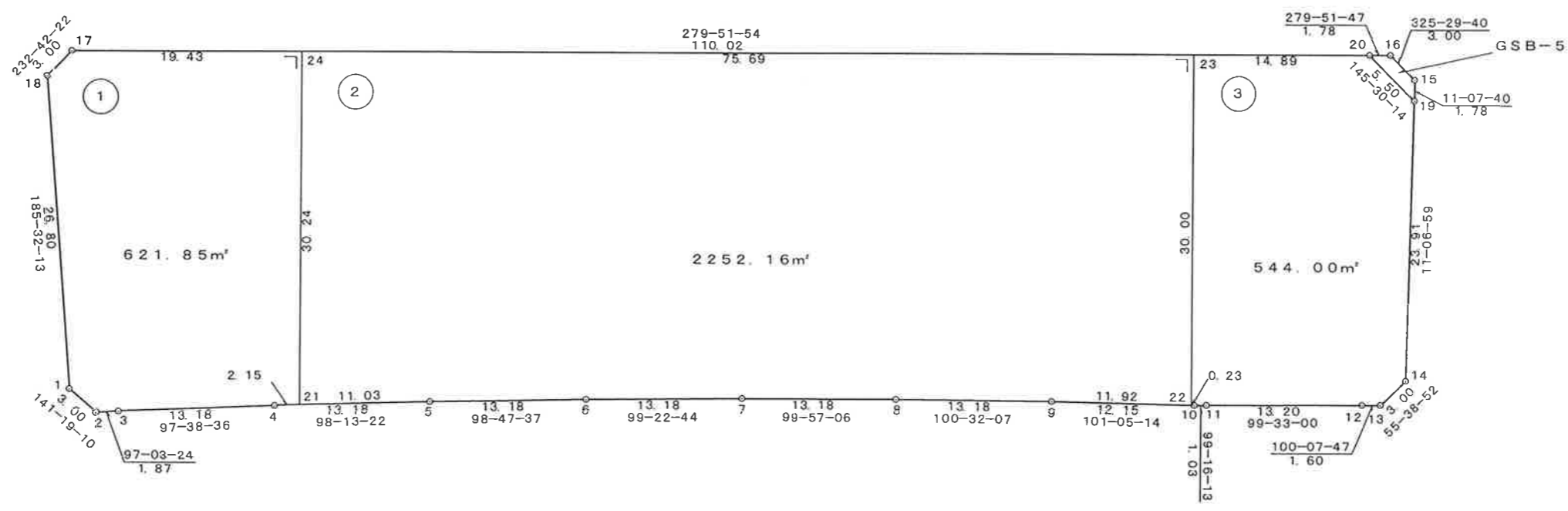


独立行政法人 都市再生機構 茨城地域支社

S=1:500

葛城地区画地原子図 (B工区)

街区番号	B14
街区面積	3419.44
画地面積	3418.01

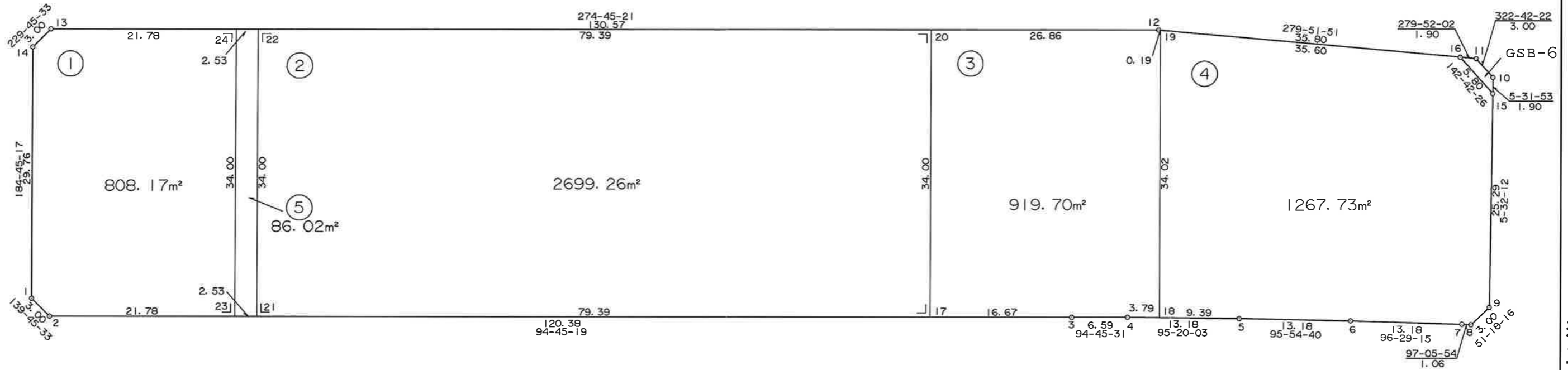


独立行政法人 都市再生機構 茨城地域支社

S=1:500

葛城地区 画地原子図 (B工区)

街区番号	B15
街区面積	5782.90
画地面積	5780.88

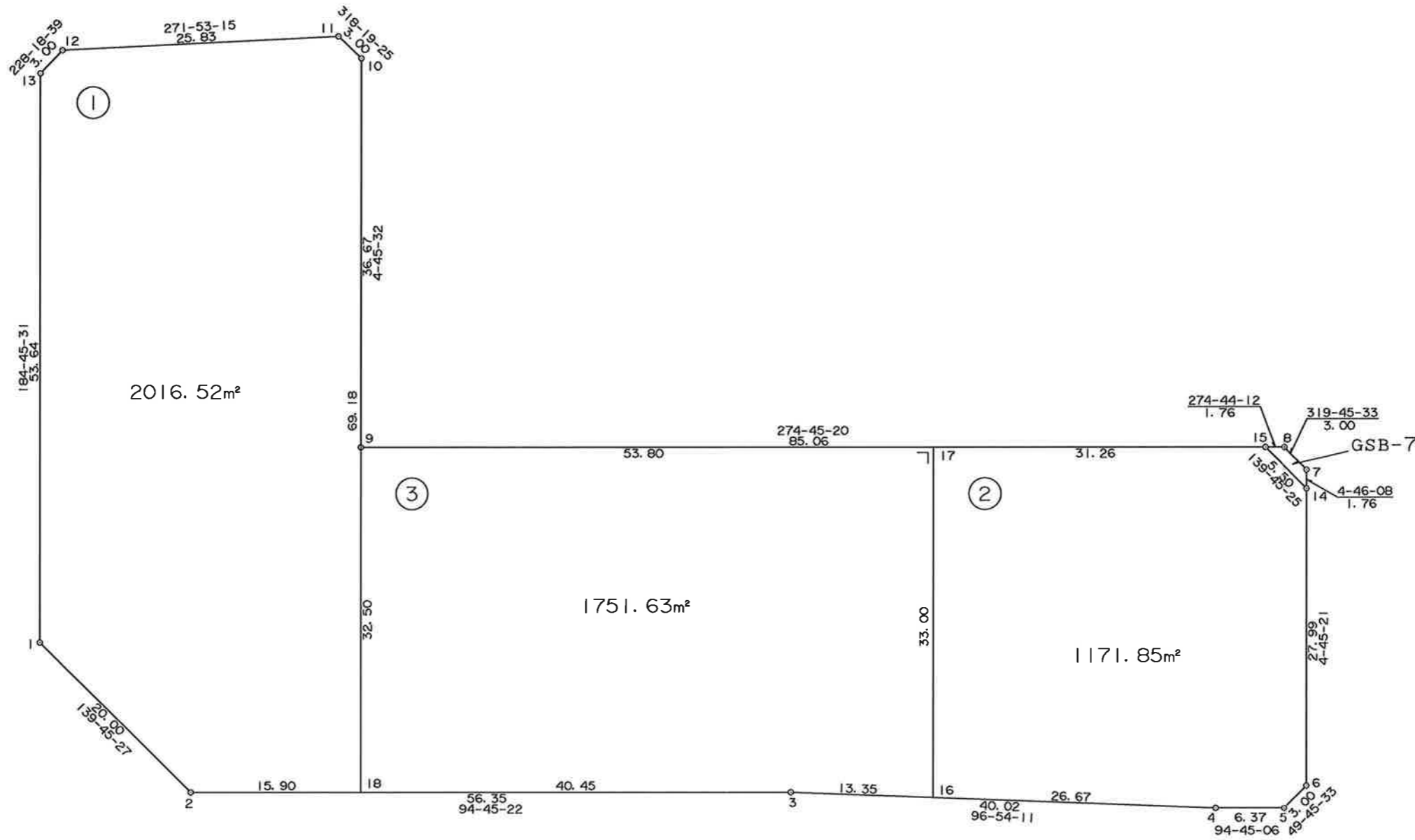


独立行政法人 都市再生機構 茨城地域事業本部

S=1:500

葛城地区 画地原子図 (B工区)

街区番号	B16
街区面積	4941.10
画地面積	4940.00



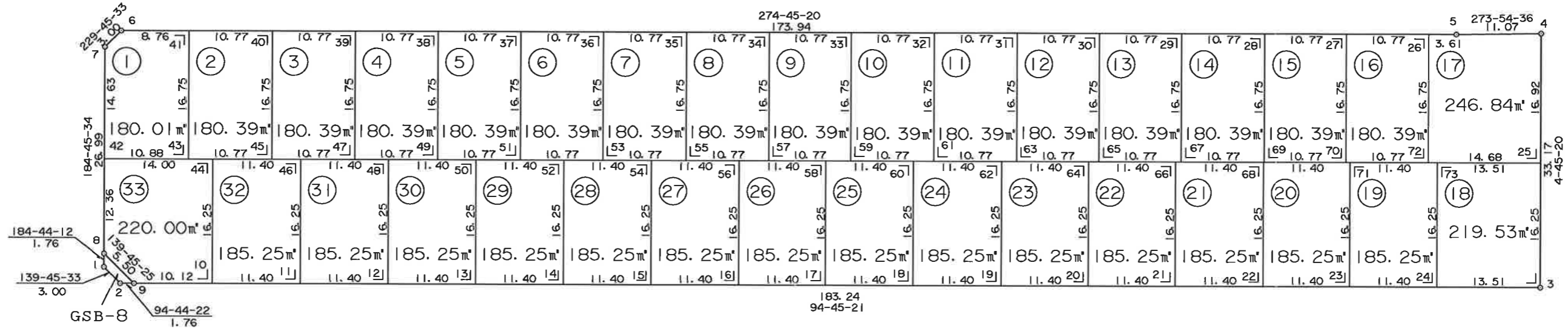
独立行政法人 都市再生機構 茨城地域支社

S=1:600

葛城地区 画地原子図

(B工区)

街区番号	B17
街区面積	6167.94
画地面積	6165.73

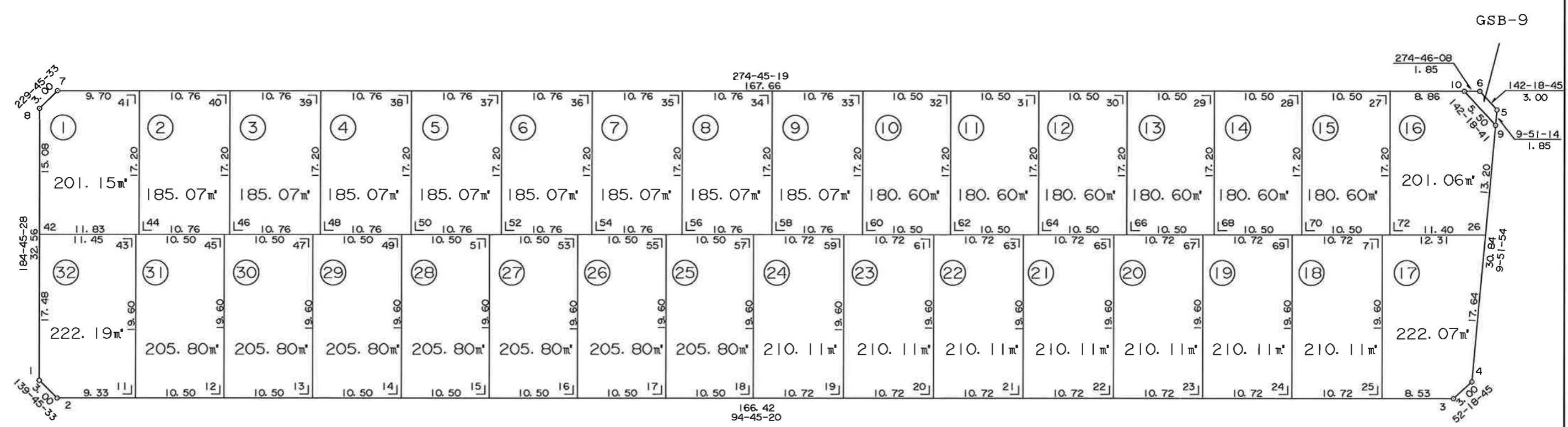


独立行政法人 都市再生機構 茨城地域事業本部

S=1:500

葛城地区 画地原子图 (B工区)

街区番号	B18
街区面積	6324.20
画地面積	6322.00

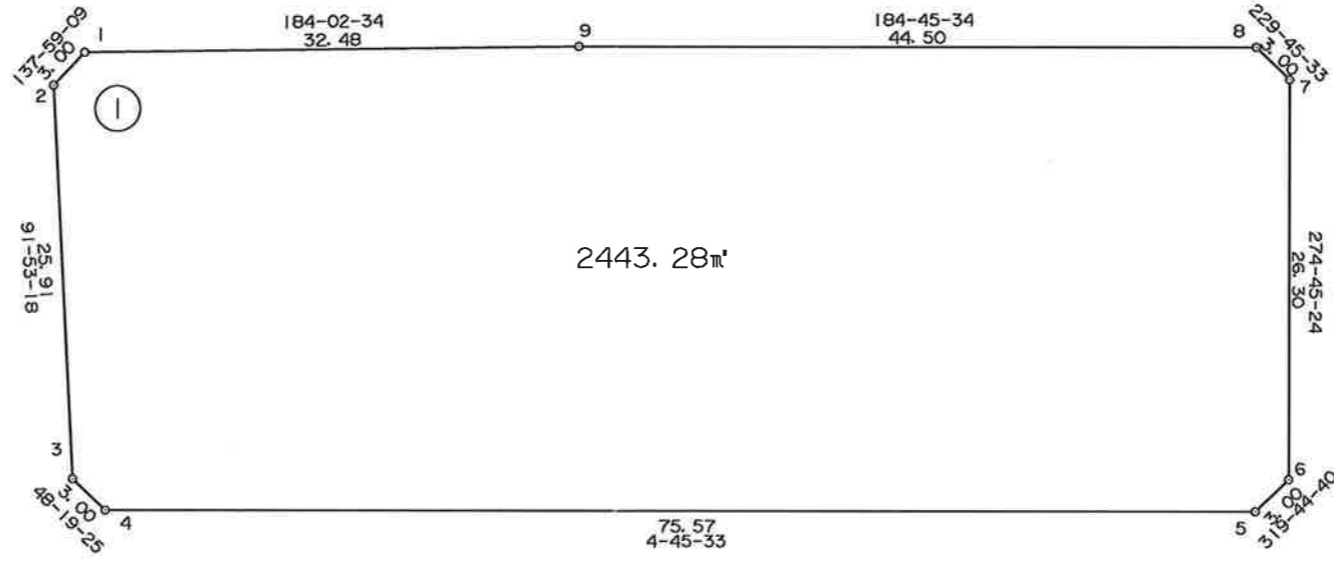
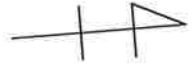


独立行政法人 都市再生機構 茨城地域事業本部

S=1:500

葛城地区 画地原子図 (B工区)

街区番号	B19
街区面積	2443.28
画地面積	2443.28



点名	X	Y
B19.1	11041.949	21861.408
B19.2	11039.720	21863.416
B19.3	11038.866	21889.320
B19.4	11040.861	21891.561
B19.5	11116.172	21897.831
B19.6	11118.462	21895.892
B19.7	11120.643	21869.681
B19.8	11118.705	21867.391
B19.9	11074.350	21863.698

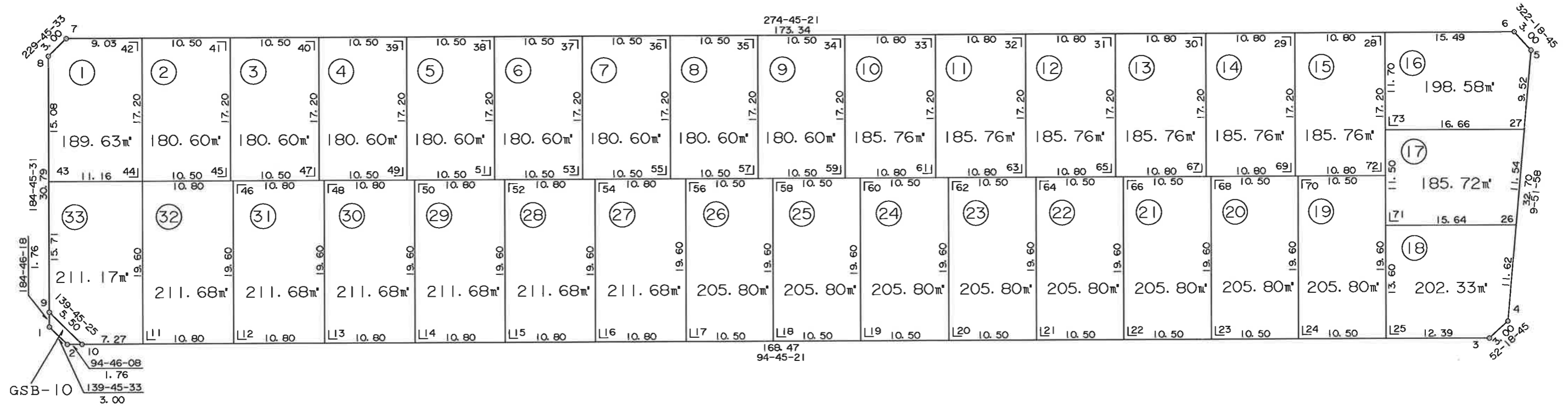
※面積は座標面積値である。辺長は小数点以下3位目を切り捨てした値である。

S=1:500

葛城地区 画地原子図

(B工区)

街区番号	B20
街区面積	6465.50
画地面積	6463.27

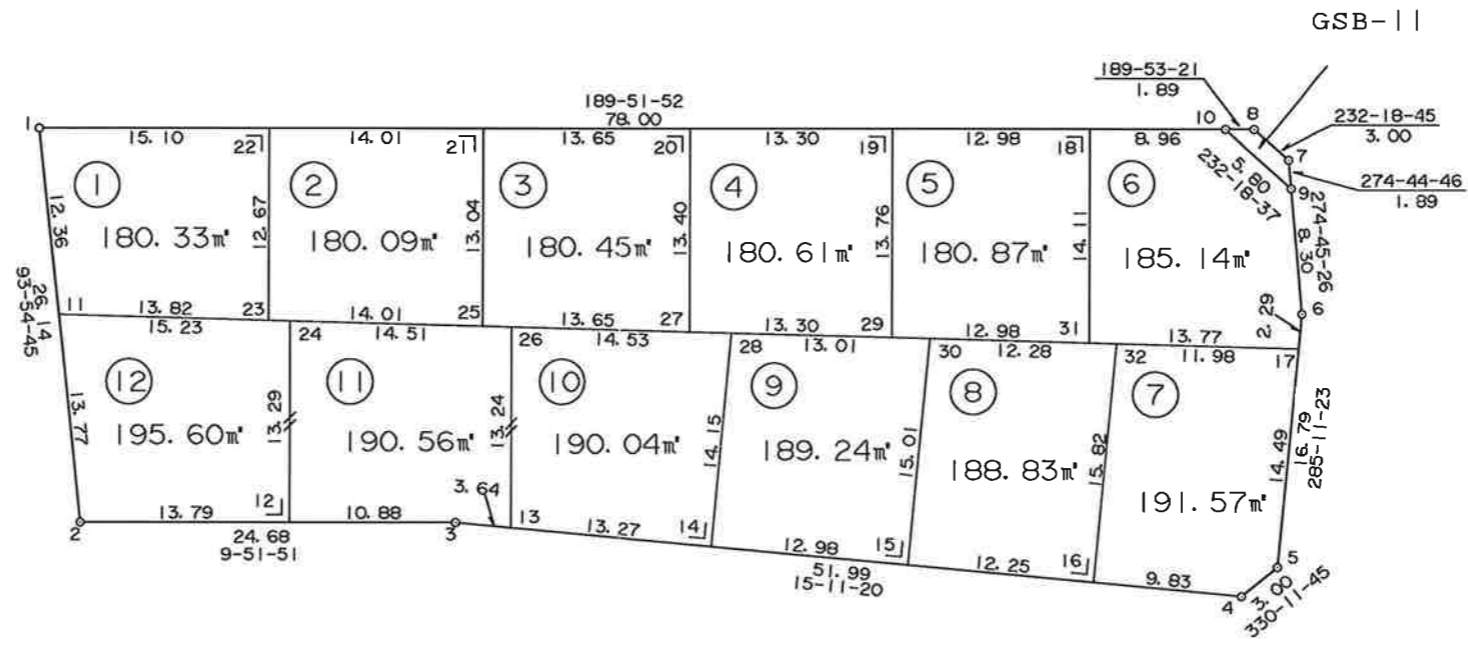
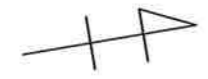


独立行政法人 都市再生機構 茨城地域事業本部

S=1:500

葛城地区 画地原子図 (B工区)

街区番号	B21
街区面積	2234.82
画地面積	2233.33

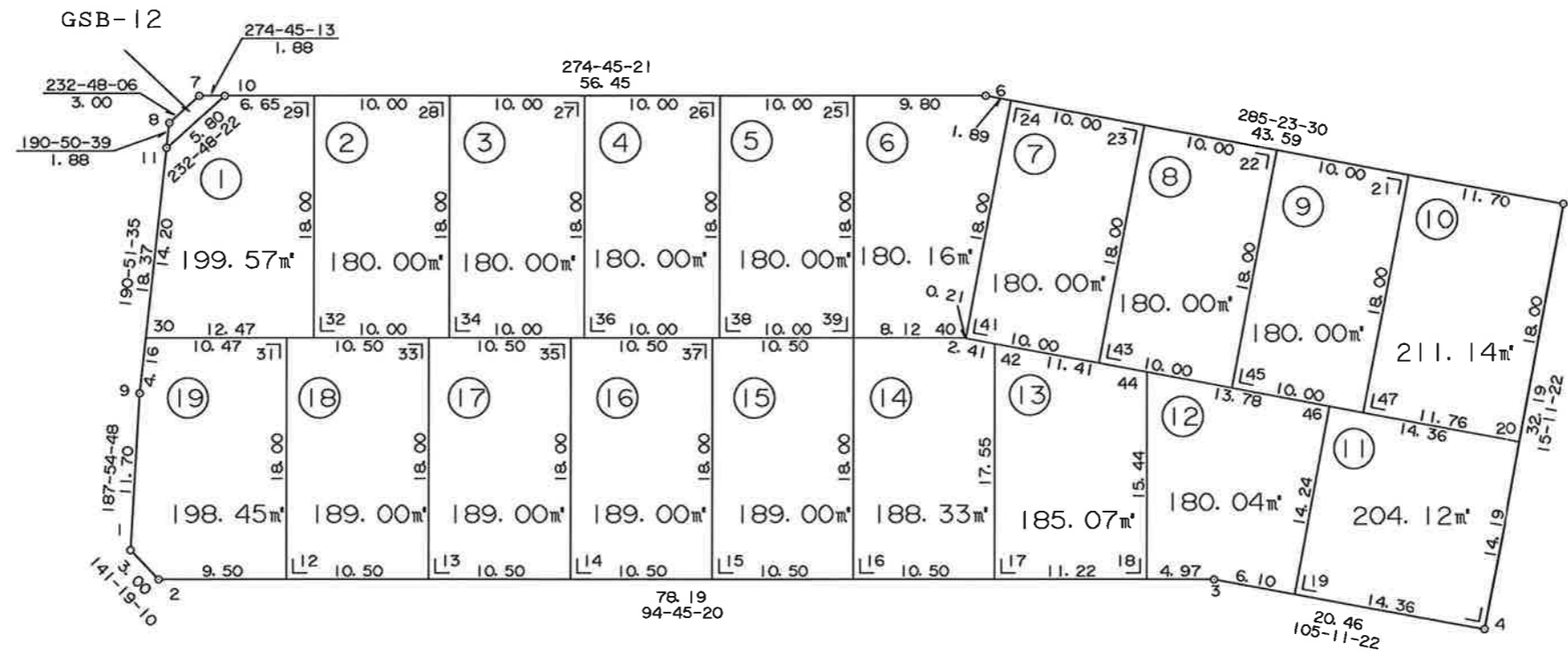


独立行政法人 都市再生機構 茨城地域事業本部

S=1:500

葛城地区 画地原子図 (B工区)

街区番号	B22
街区面積	3564.44
画地面積	3562.88

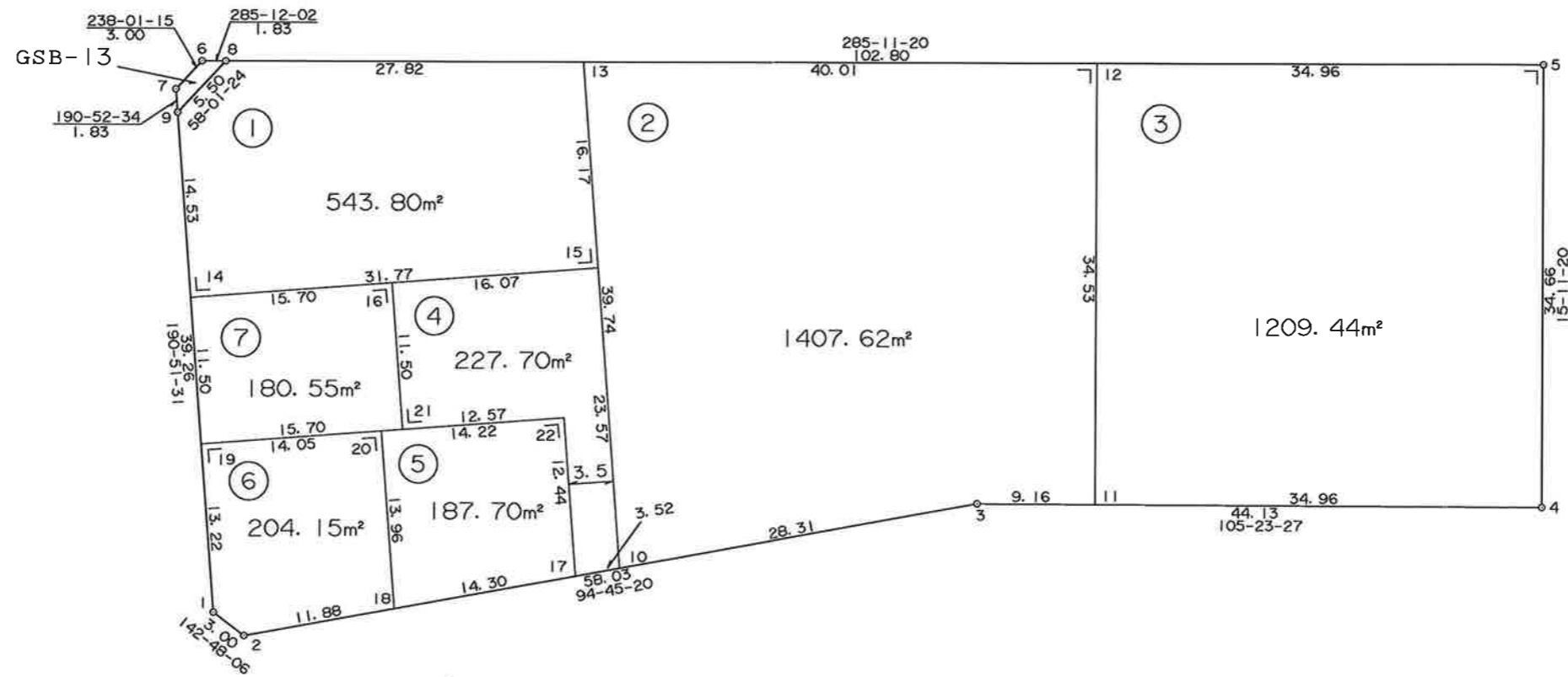


独立行政法人 都市再生機構 茨城地域事業本部

S=1:500

葛城地区 画地原子図 (B工区)

街区番号	B23
街区面積	3962.46
画地面積	3960.96



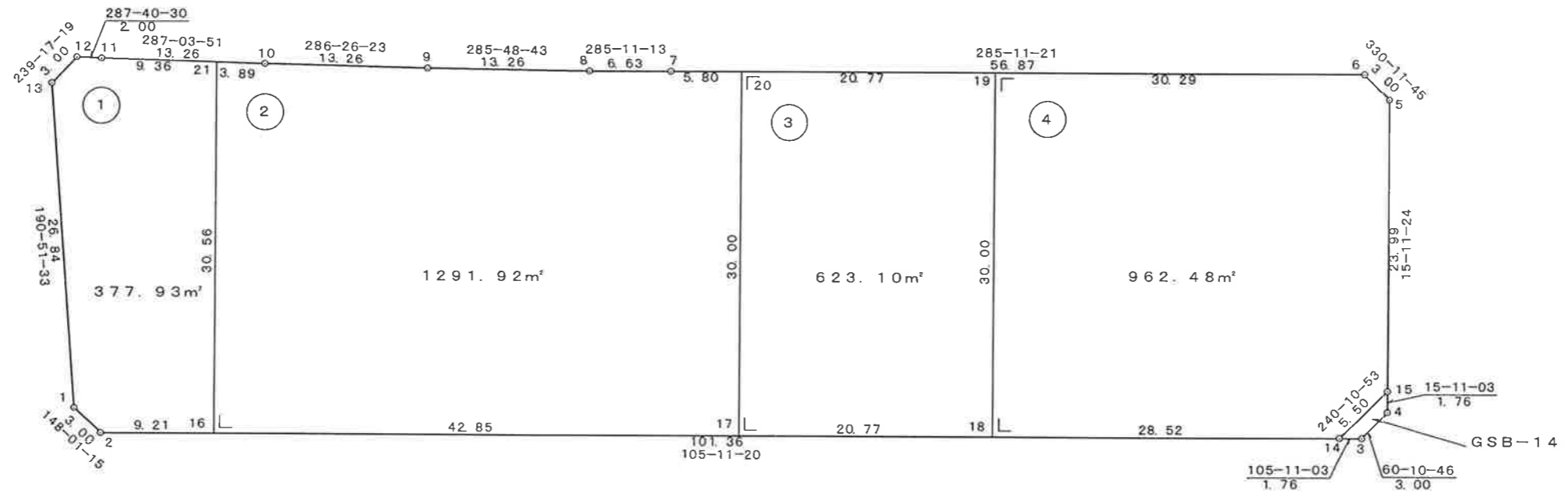
独立行政法人 都市再生機構 茨城地域事業本部

S=1:500

葛城地区画地原子図

(B工区)

街区番号	B24
街区面積	3256.82
画地面積	3255.43



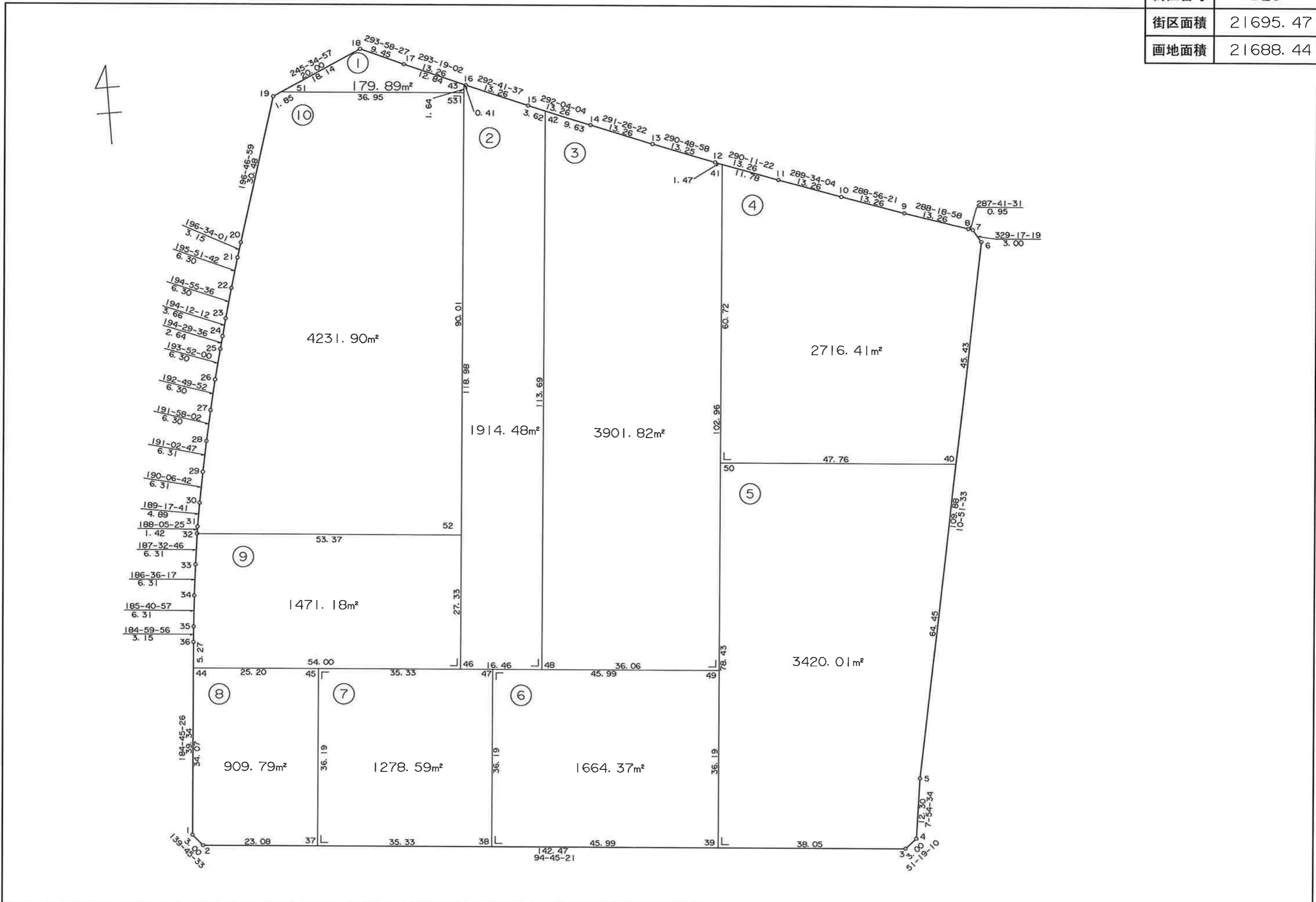
独立行政法人 都市再生機構 茨城地域支社

S=1:700

葛城地区 画地原子図

(B工区)

街区番号	B25
街区面積	21695.47
画地面積	21688.44




独立行政法人 都市再生機構 茨城地域支社

S=1:1000

葛城地区 画地原子図 (B工区)

街区番号	B56
街区面積	26300.17
画地面積	26300.17



点名	X	Y
B56.1	10614.400	21825.408
B56.2	10601.679	21978.221
B56.3	10772.616	21992.451
B56.4	10785.162	21841.753
B56.5	10783.224	21839.463

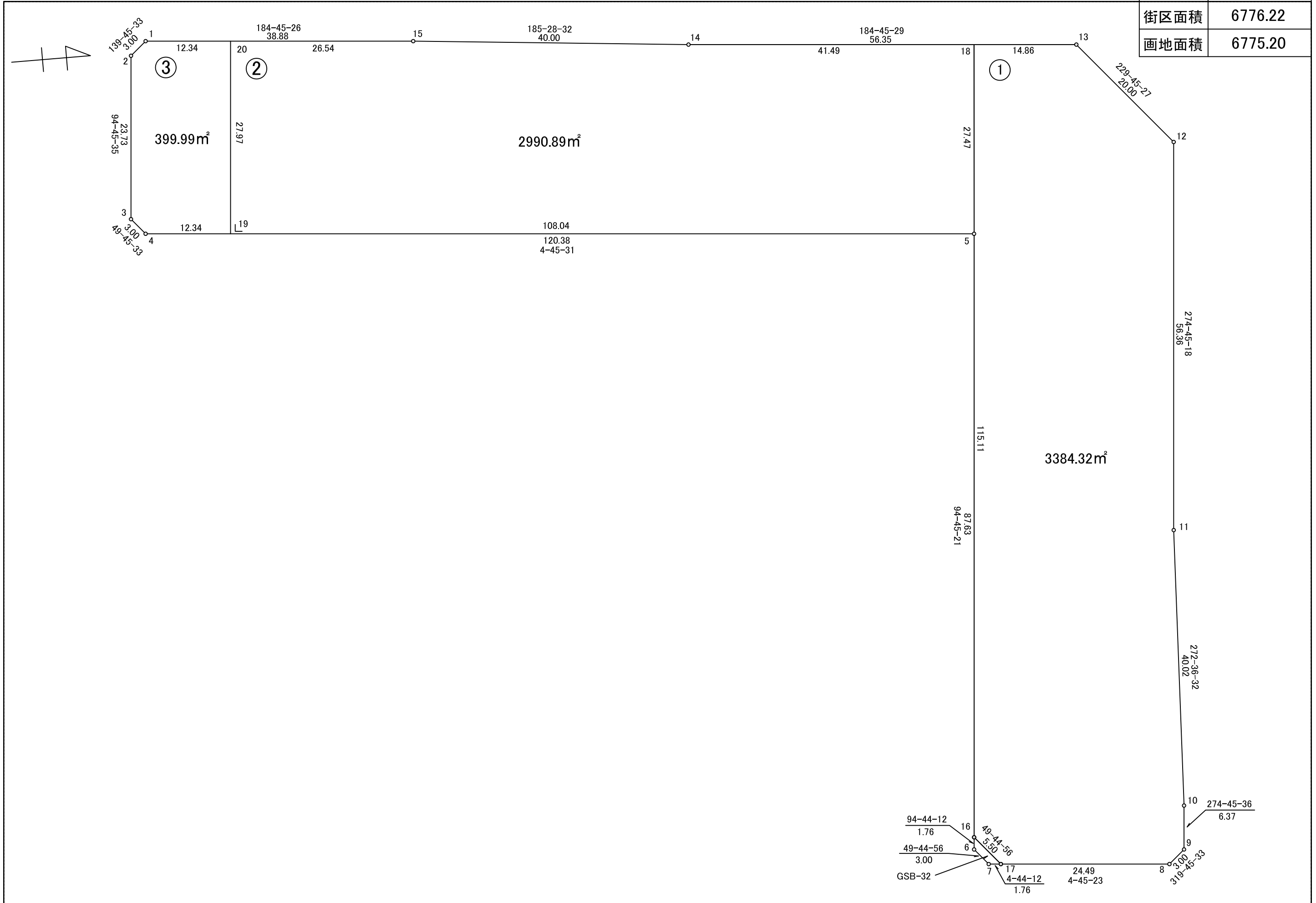
※面積は座標面積値である。辺長は小数点以下3位目を切り捨てした値である。

独立行政法人 都市再生機構 茨城地域支社

S=1:500

葛城地区 画地原子図 (B工区)

街区番号	B57
街区面積	6776.22
画地面積	6775.20

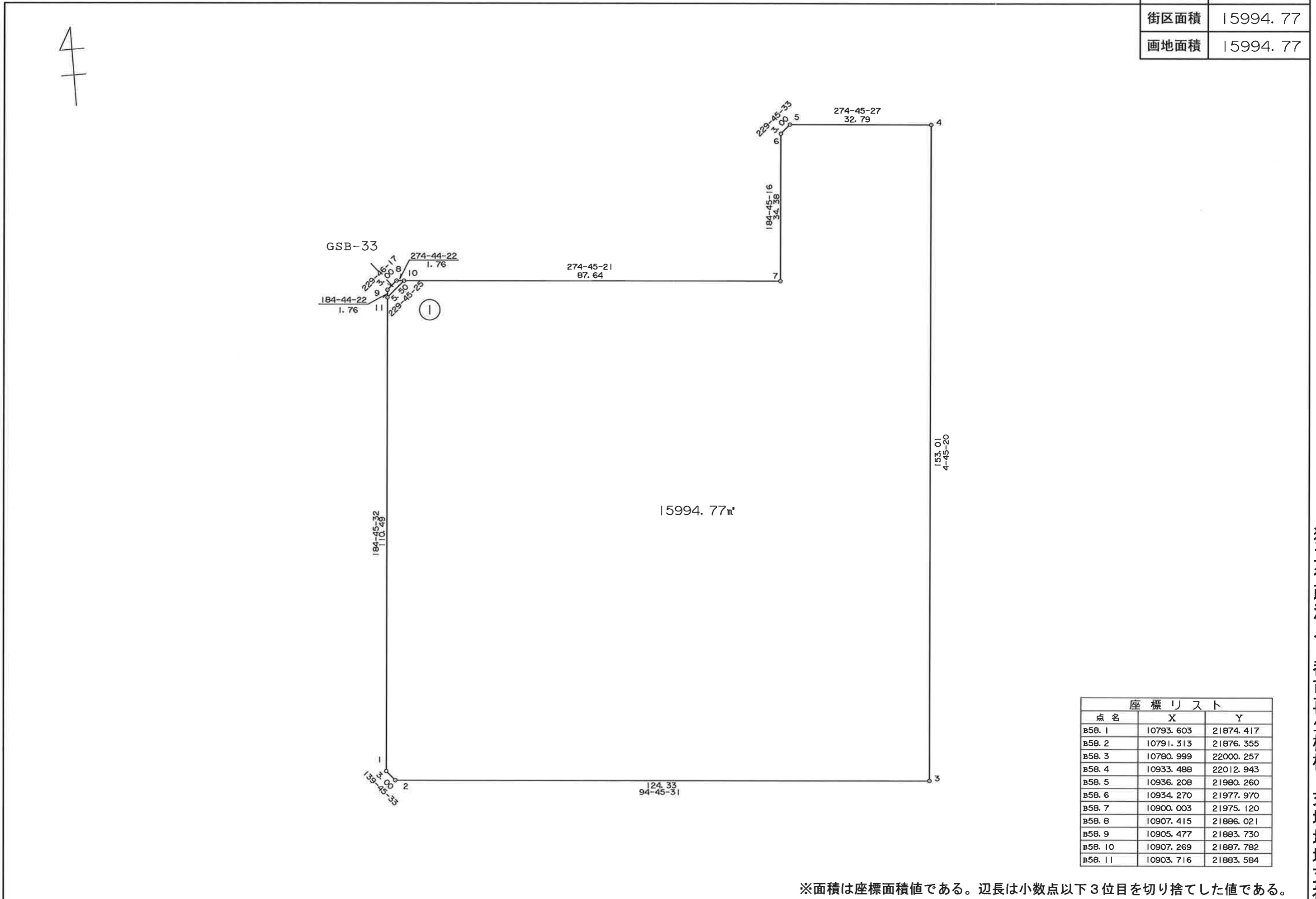


独立行政法人 都市再生機構 茨城地域支社

S=1:800

葛城地区 画地原子図 (B工区)

街区番号	B58
街区面積	15994.77
画地面積	15994.77



点名	X	Y
B58.1	10793.603	21874.417
B58.2	10791.313	21876.355
B58.3	10780.999	22000.257
B58.4	10933.488	22012.943
B58.5	10936.208	21980.260
B58.6	10934.270	21977.970
B58.7	10900.003	21975.120
B58.8	10907.415	21886.021
B58.9	10905.477	21883.730
B58.10	10907.269	21887.782
B58.11	10903.716	21883.584


※面積は座標面積値である。辺長は小数点以下3位目を切り捨てした値である。

独立行政法人 都市再生機構 茨城地域支社

S=1:1000

葛城地区 画地原子図 (B工区)

街区番号	B60
街区面積	25200.15
画地面積	25200.15



点名	X	Y
B56.2	10601.679	21978.221
B56.3	10772.616	21992.451
B60.1	10589.490	22124.629
B60.2	10760.428	22138.860

※面積は座標面積値である。辺長は小数点以下3位目を切り捨てした値である。

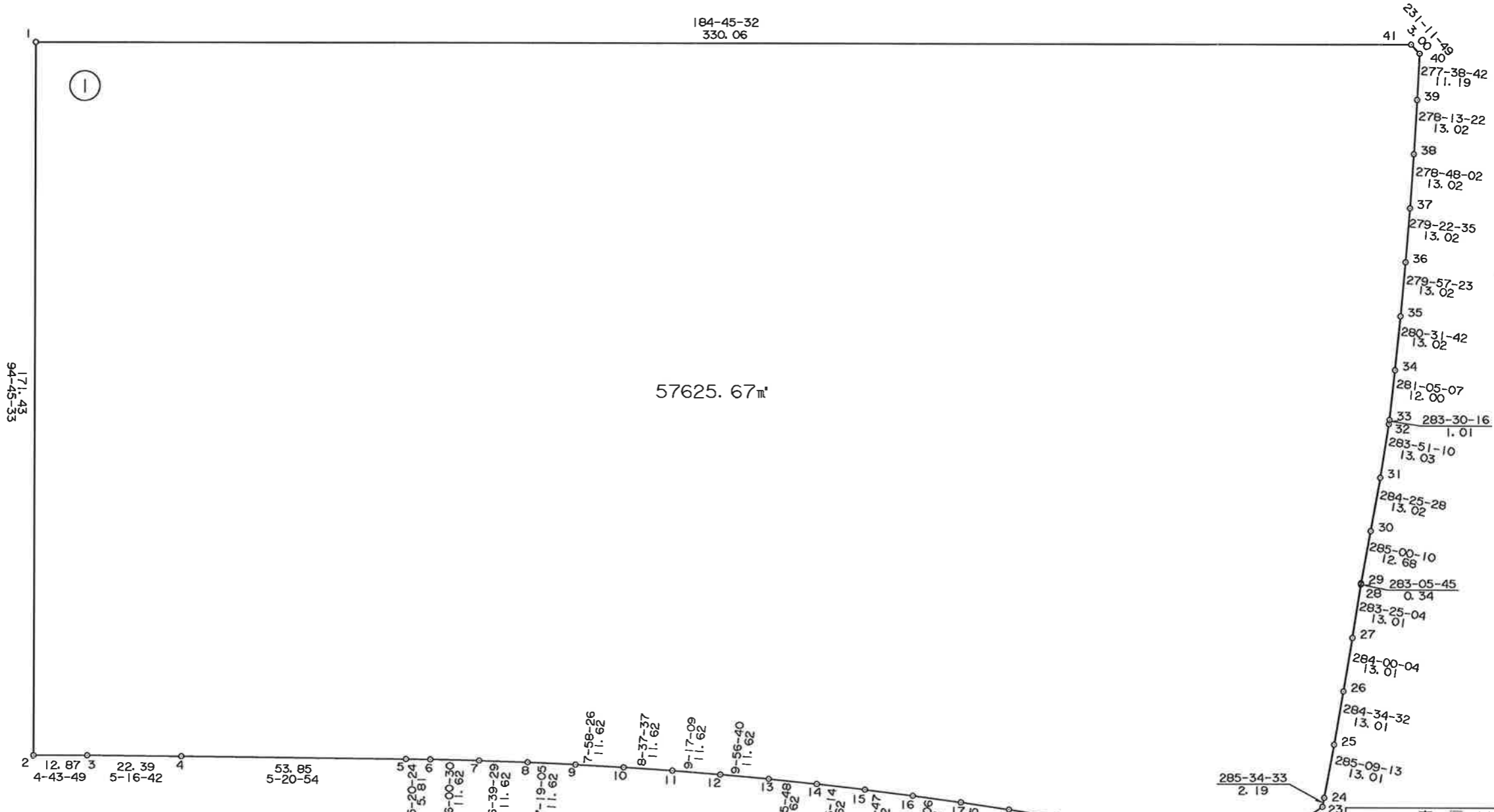
平成19年3月 作成

独立行政法人 都市再生機構 茨城地域支社

S=1:1200

葛城地区 画地原子図 (B工区)

街区番号	B61
街区面積	57625.67
画地面積	57625.67



座標リスト		
点名	X	Y
B61.1	10588.993	22130.609
B61.2	10574.770	22301.450
B61.3	10587.604	22302.512
B61.4	10609.902	22304.572
B61.5	10663.524	22309.592
B61.6	10669.312	22310.133
B61.7	10680.875	22311.350
B61.8	10692.423	22312.698
B61.9	10703.955	22314.179
B61.10	10715.470	22315.792

座標リスト		
点名	X	Y
B61.11	10726.965	22317.536
B61.12	10738.439	22319.412
B61.13	10749.892	22321.420
B61.14	10761.320	22323.558
B61.15	10772.723	22325.827
B61.16	10784.099	22328.227
B61.17	10795.447	22330.757
B61.18	10806.767	22333.417
B61.19	10818.054	22336.205
B61.20	10829.308	22339.124

座標リスト		
点名	X	Y
B61.21	10834.918	22340.648
B61.22	10864.602	22348.707
B61.23	10881.999	22338.841
B61.24	10882.588	22336.728
B61.25	10885.989	22324.170
B61.26	10889.263	22311.579
B61.27	10892.411	22298.954
B61.28	10895.430	22286.299
B61.29	10895.507	22285.968
B61.30	10898.790	22273.718


座標リスト		
点名	X	Y
B61.31	10902.035	22261.102
B61.32	10905.155	22248.450
B61.33	10905.393	22247.459
B61.34	10907.702	22235.674
B61.35	10910.082	22222.868
B61.36	10912.334	22210.039
B61.37	10914.456	22197.188
B61.38	10916.449	22184.315
B61.39	10918.312	22171.423
B61.40	10919.801	22160.330
B61.41	10917.921	22157.992

※面積は座標面積値である。辺長は小数点以下3位目を切り捨てした値である。

S=1:500

葛城地区 街区成果表 (C工区)

街区番号	C44
街区面積	8738.84

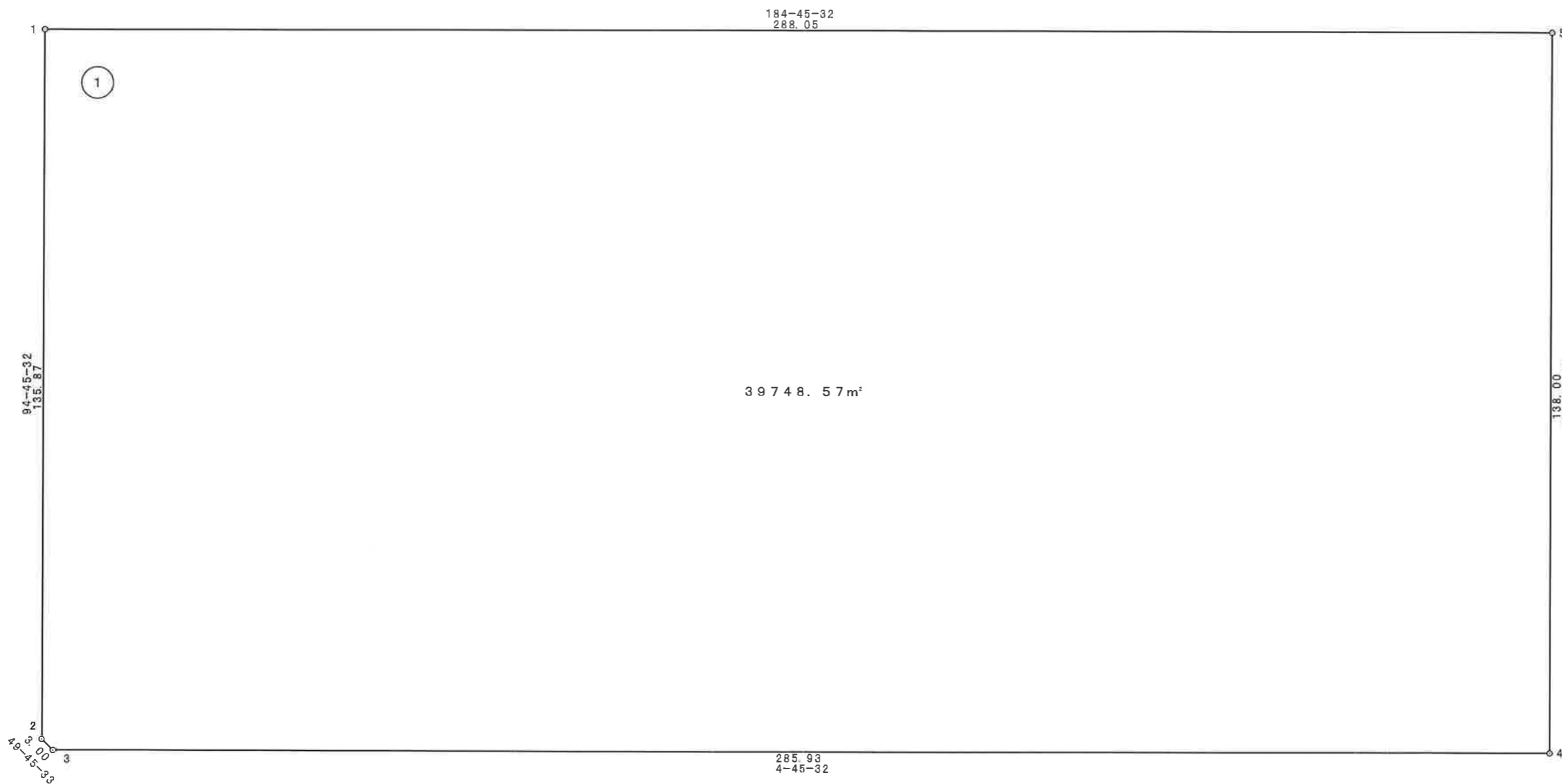


独立行政法人 都市再生機構 茨城地域事業本部

S=1:1000

葛城地区画地原子図 (C工区)

街区番号	C45
街区面積	39748.57
画地面積	39748.57



※面積は座標面積値である。辺長は小数点以下3位目を切り捨てした値である。

平成24年3月 作成

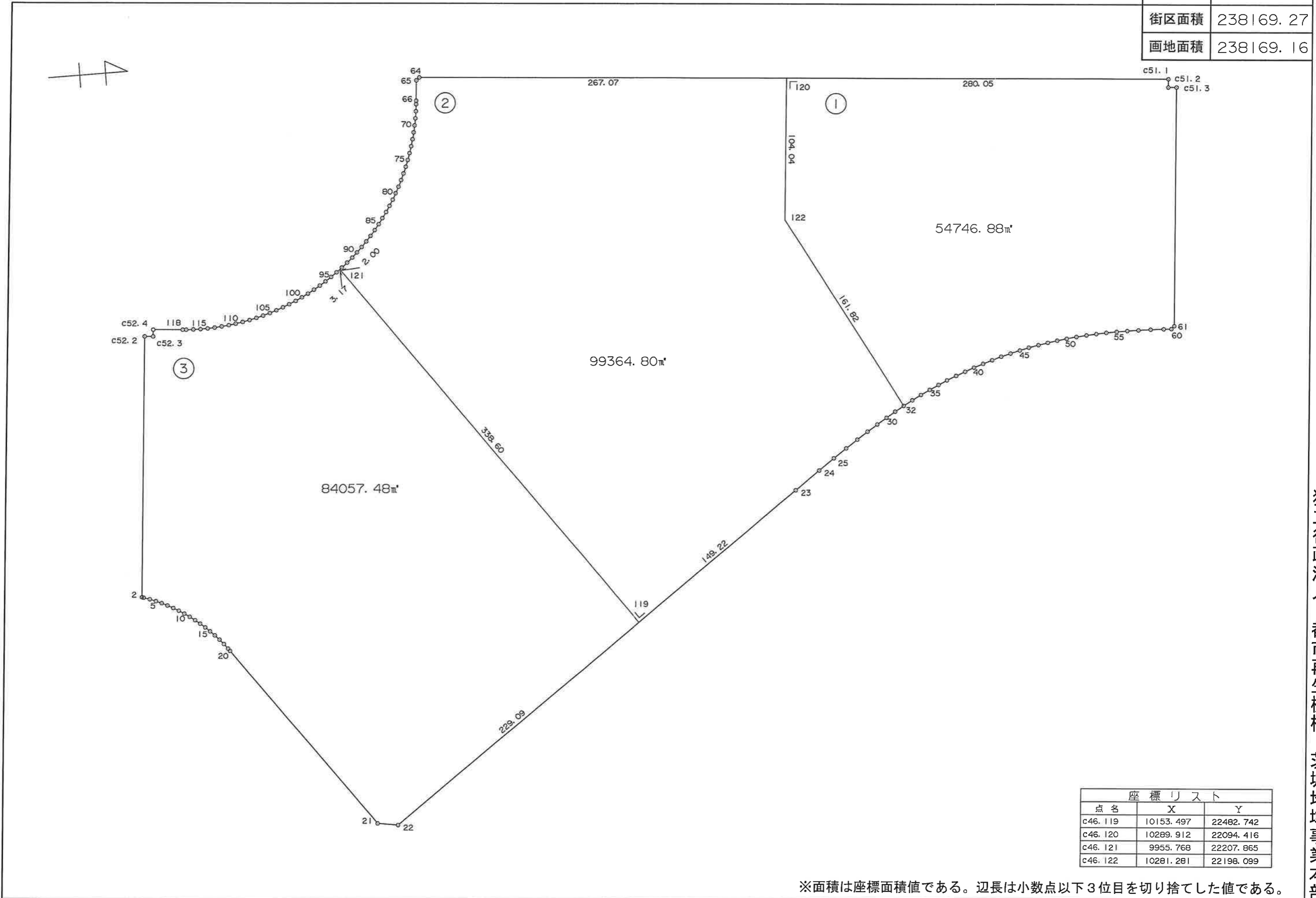
独立行政法人 都市再生機構 茨城地域事業本部

S=1:2500

葛城地区 画地原子図

(C工区)

街区番号	c46(1/2)
街区面積	238169.27
画地面積	238169.16

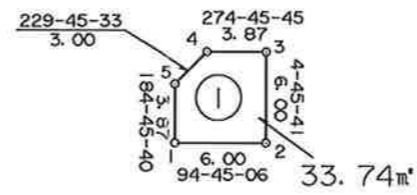


点名	X	Y
c46.119	10153.497	22482.742
c46.120	10289.912	22094.416
c46.121	9955.768	22207.865
c46.122	10281.281	22198.099

※面積は座標面積値である。辺長は小数点以下3位目を切り捨てした値である。

独立行政法人 都市再生機構 茨城地域事業本部

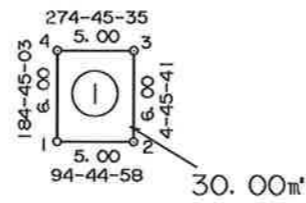
街区番号	c51
街区面積	33.74
画地面積	33.74



点名	X	Y
c51.1	10568.997	22117.649
c51.2	10568.500	22123.628
c51.3	10574.479	22124.126
c51.4	10574.801	22120.261
c51.5	10572.863	22117.971

※面積は座標面積値である。辺長は小数点以下3位目を切り捨てした値である。

街区番号	c52
街区面積	30.00
画地面積	30.00



座標リスト		
点名	X	Y
c52.1	9811.368	22240.239
c52.2	9810.954	22245.222
c52.3	9816.933	22245.720
c52.4	9817.348	22240.736

※面積は座標面積値である。辺長は小数点以下3位目を切り捨てした値である。

葛城地区 街区成果表 (C工区)


街区番号	c53
街区面積	39748.76



独立行政法人 都市再生機構 茨城地域事業本部

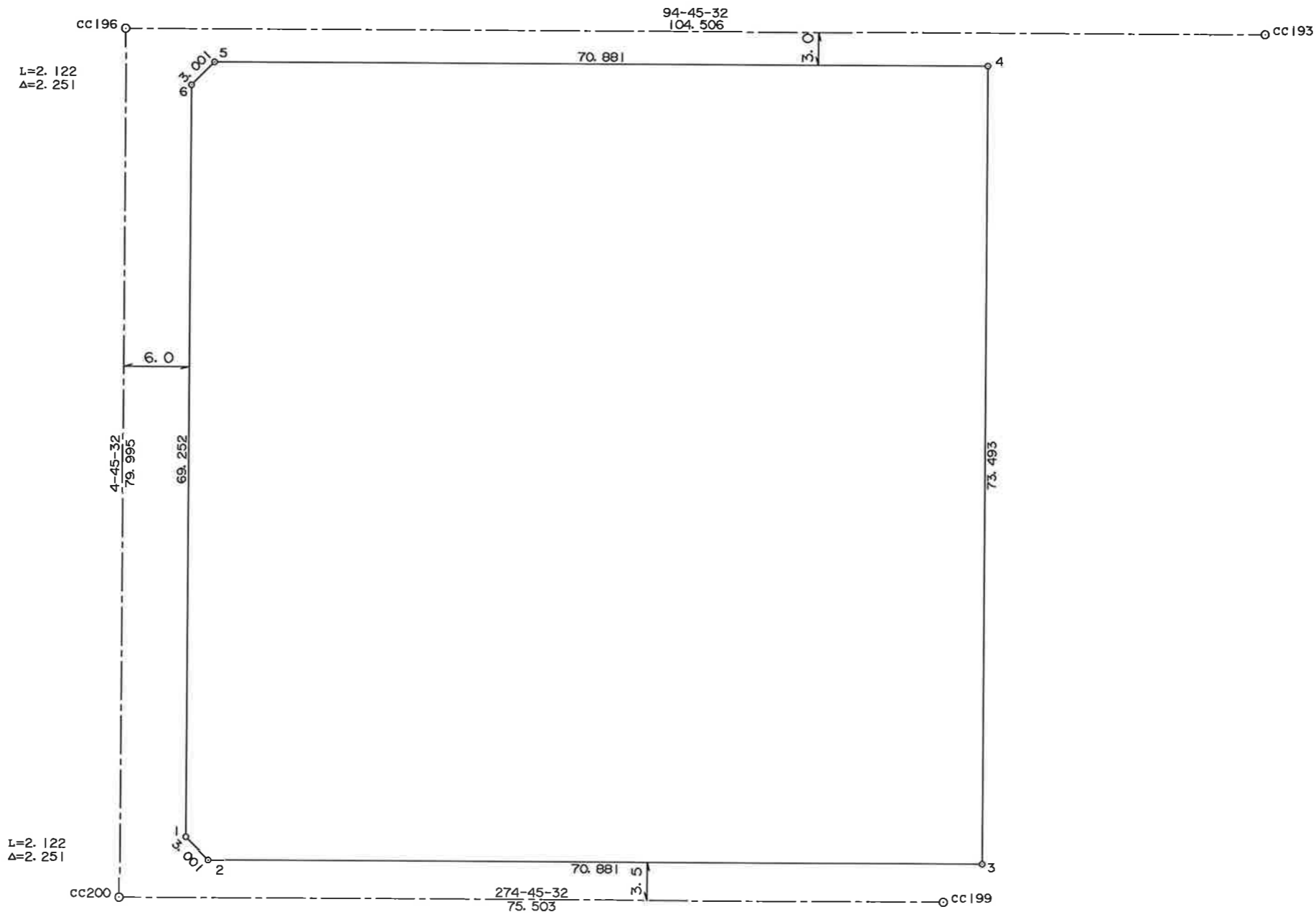
葛城地区 街区成果表 (C工区)

街区番号	c54
街区面積	915.78



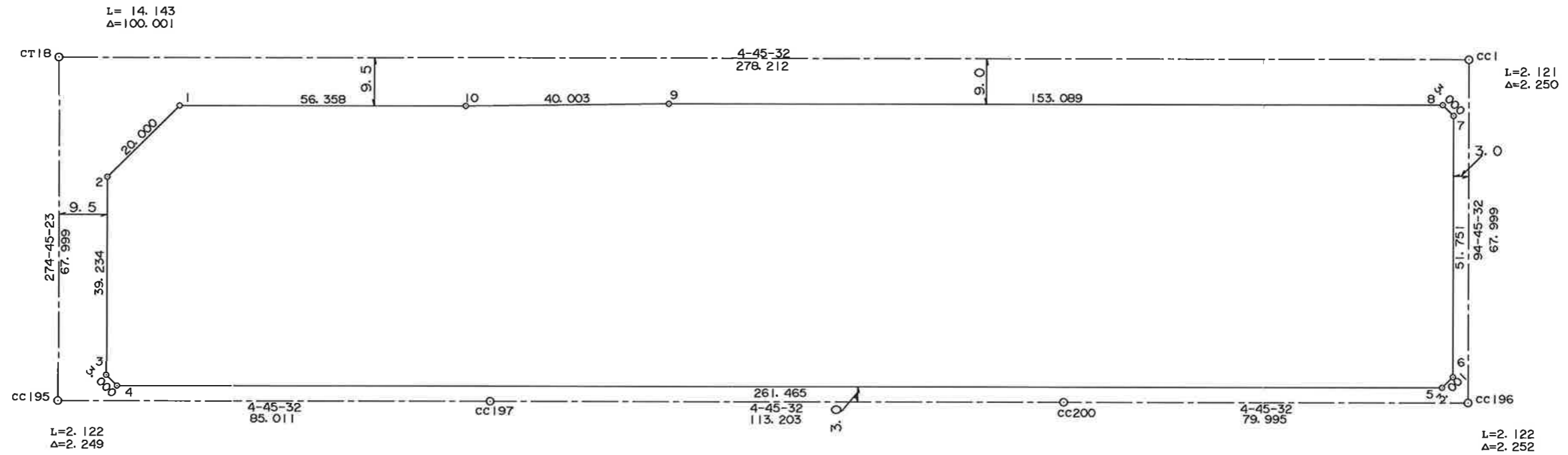
葛城地区 街区成果表 (C工区)

街区番号	c55
街区面積	5360.81



葛城地区 街区成果表 (C工区)

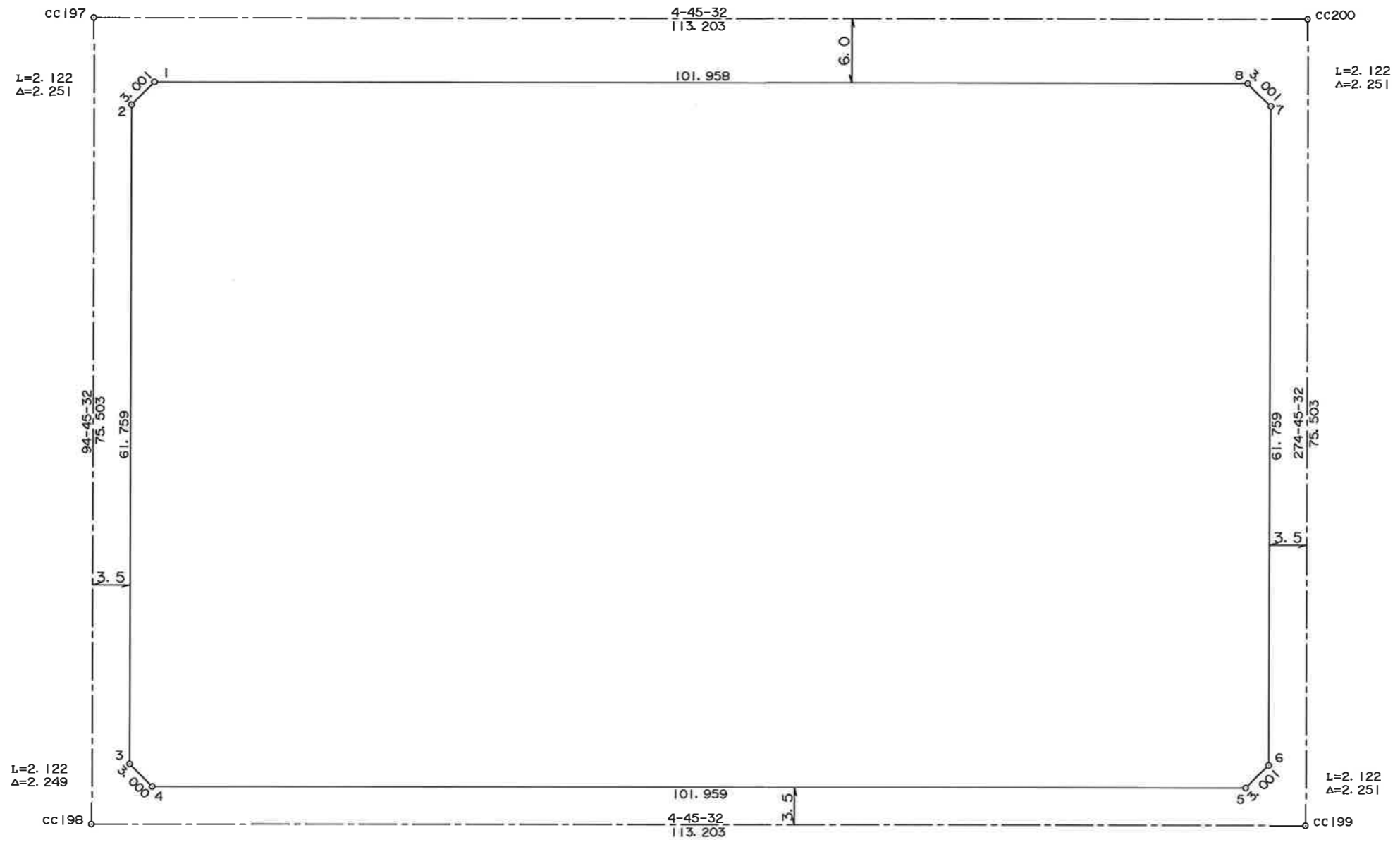
街区番号	c56
街区面積	14727.00



S=1:500

葛城地区 街区成果表 (C工区)

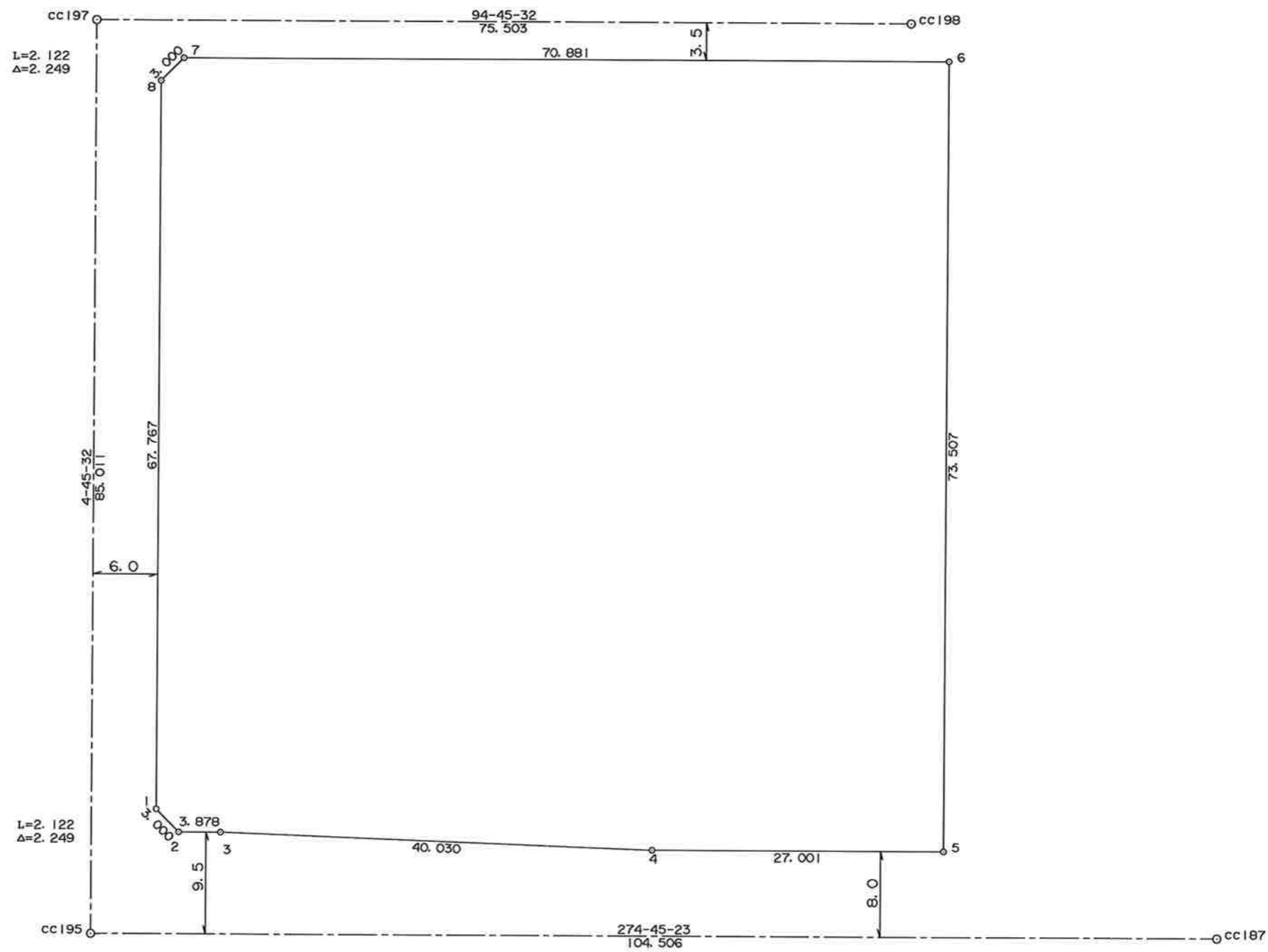
街区番号	c57
街区面積	7000.55



独立行政法人 都市再生機構 茨城地域事業本部

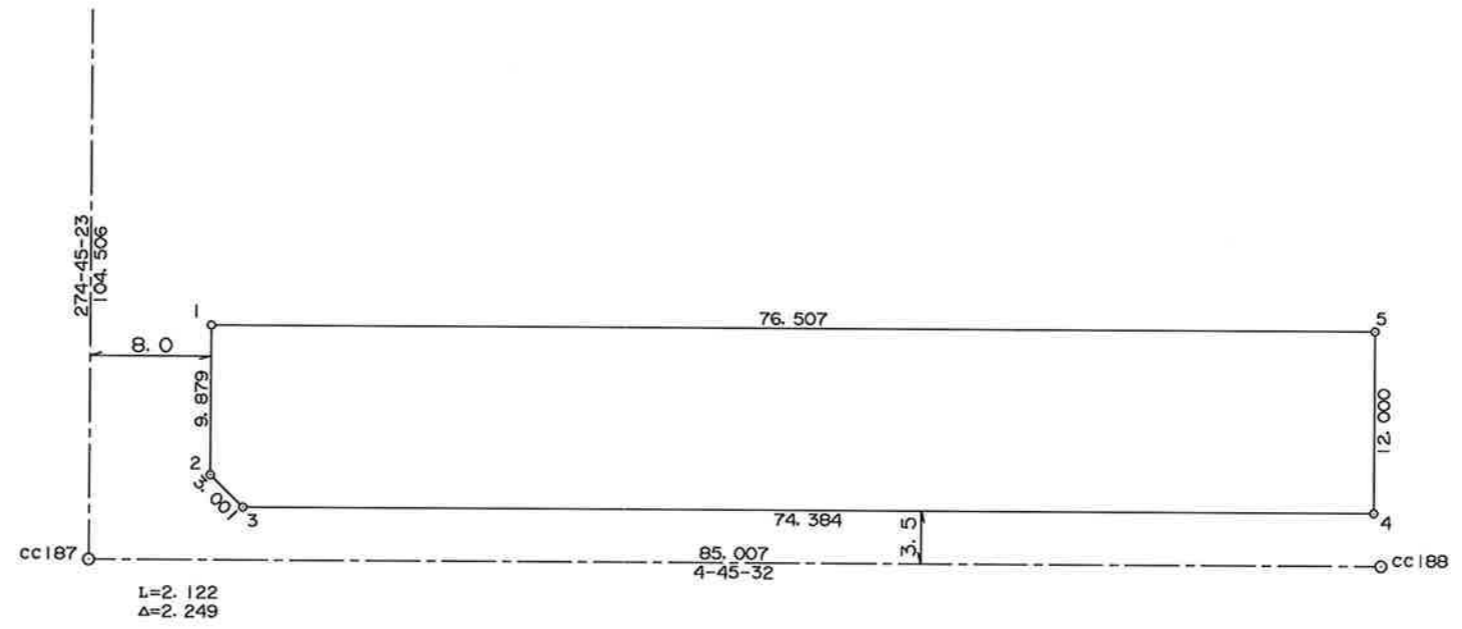
葛城地区 街区成果表 (C工区)

街区番号	c58
街区面積	5322.82



葛城地区 街区成果表 (C工区)

街区番号	c59
街区面積	915.85

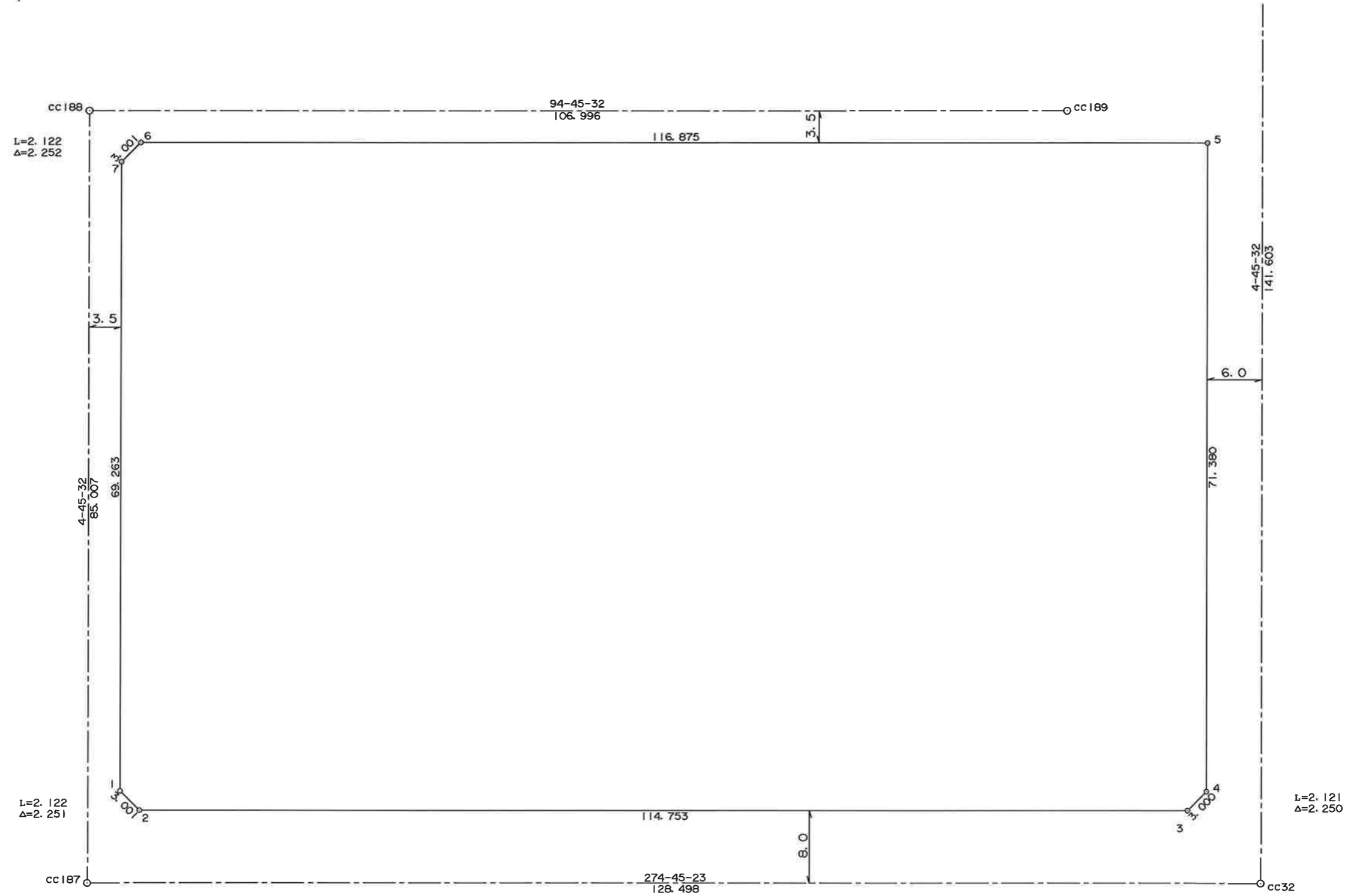


独立行政法人 都市再生機構 茨城地域事業本部

S=1:500

葛城地区 街区成果表 (C工区)

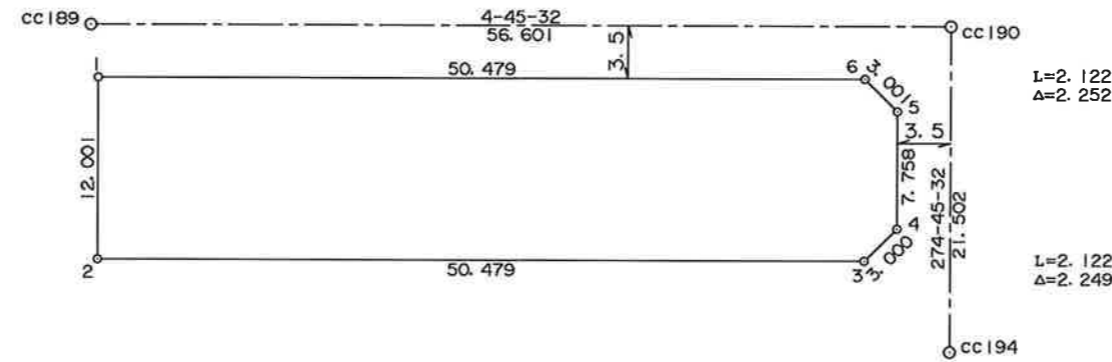
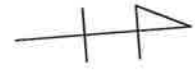
街区番号	c60
街区面積	8739.98



独立行政法人 都市再生機構 茨城地域事業本部

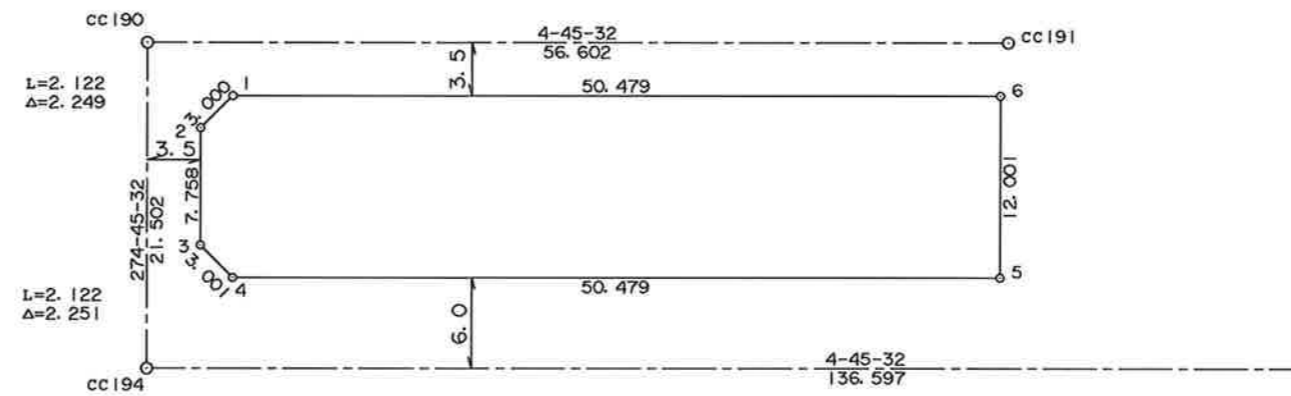
葛城地区 街区成果表 (C工区)

街区番号	C61
街区面積	626.77



葛城地区 街区成果表 (C工区)

街区番号	C62
街区面積	626.77



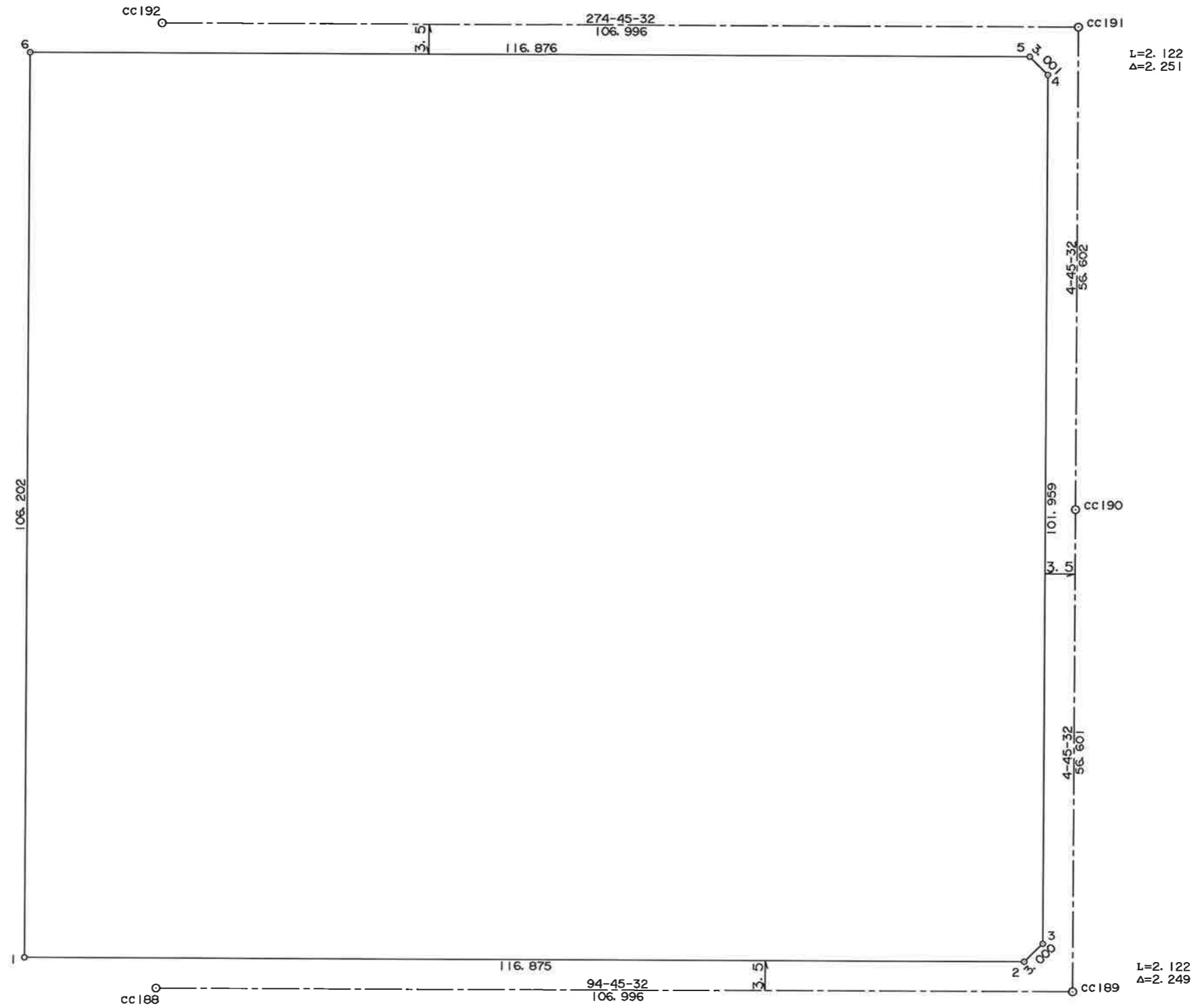
独立行政法人 都市再生機構 茨城地域事業本部

S=1:600

葛城地区 街区成果表 (C工区)

街区番号 c63

街区面積 12633.20



独立行政法人 都市再生機構 茨城地域事業本部