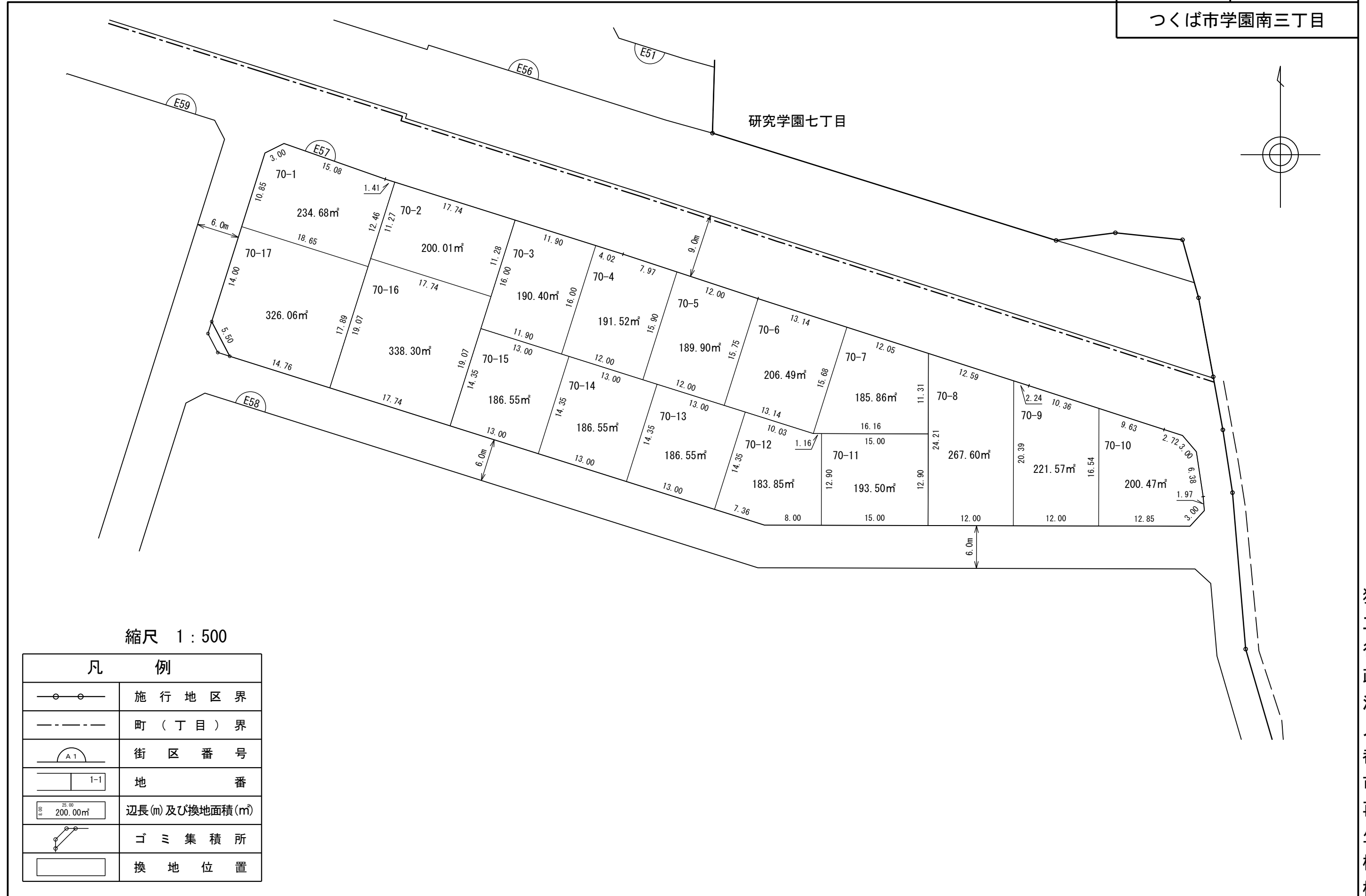


換 地 図

街区番号

E57

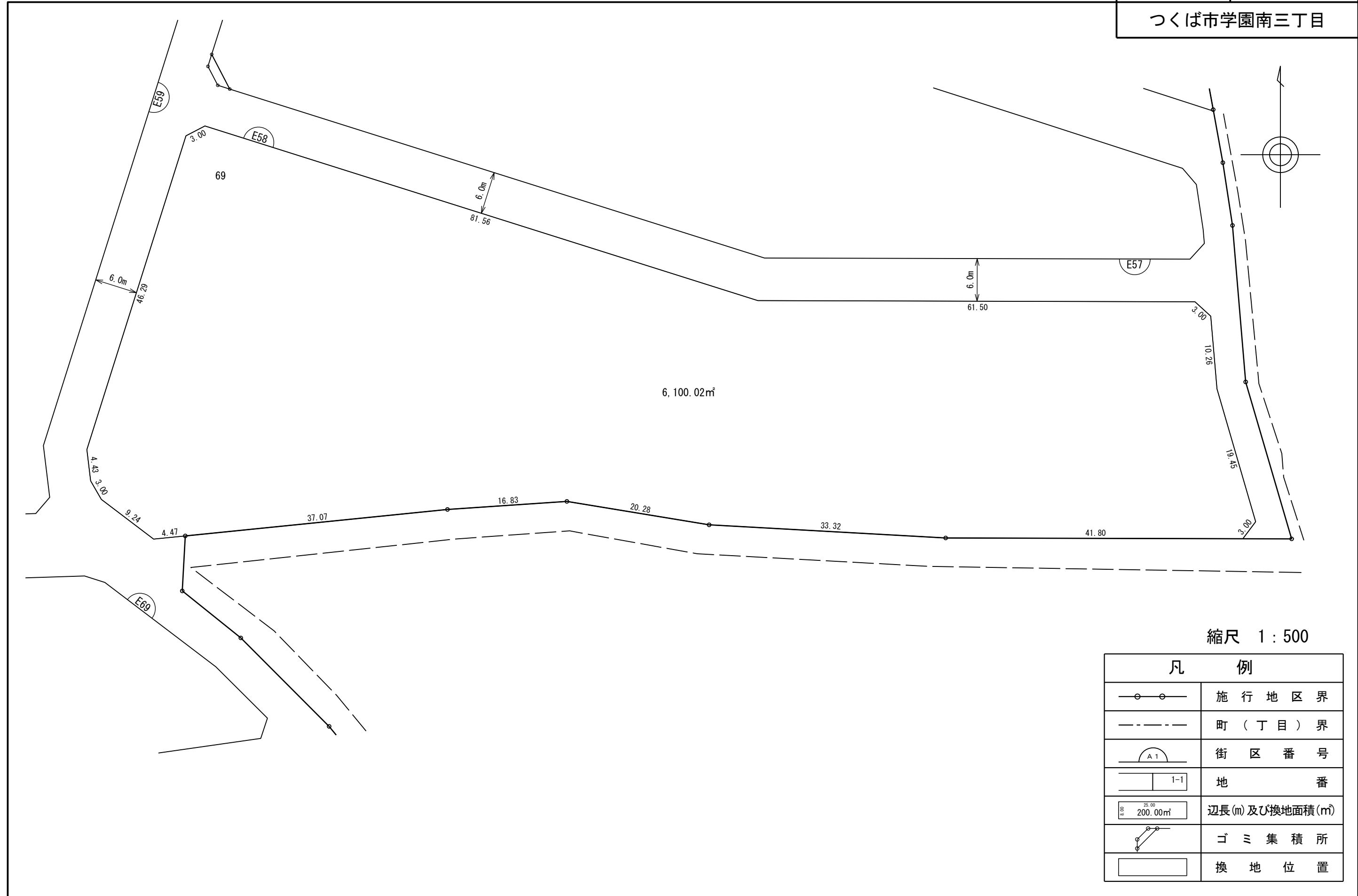
つくば市学園南三丁目



独立行政法人都市再生機構

換地図

街区番号 E58
つくば市学園南三丁目



縮尺 1 : 500

凡 例	
	施行地区界
	町(丁目)界
	街区番号
	地番
	辺長(m)及び換地面積(m²)
	ゴミ集積所
	換地位置

独立行政法人都市再生機構

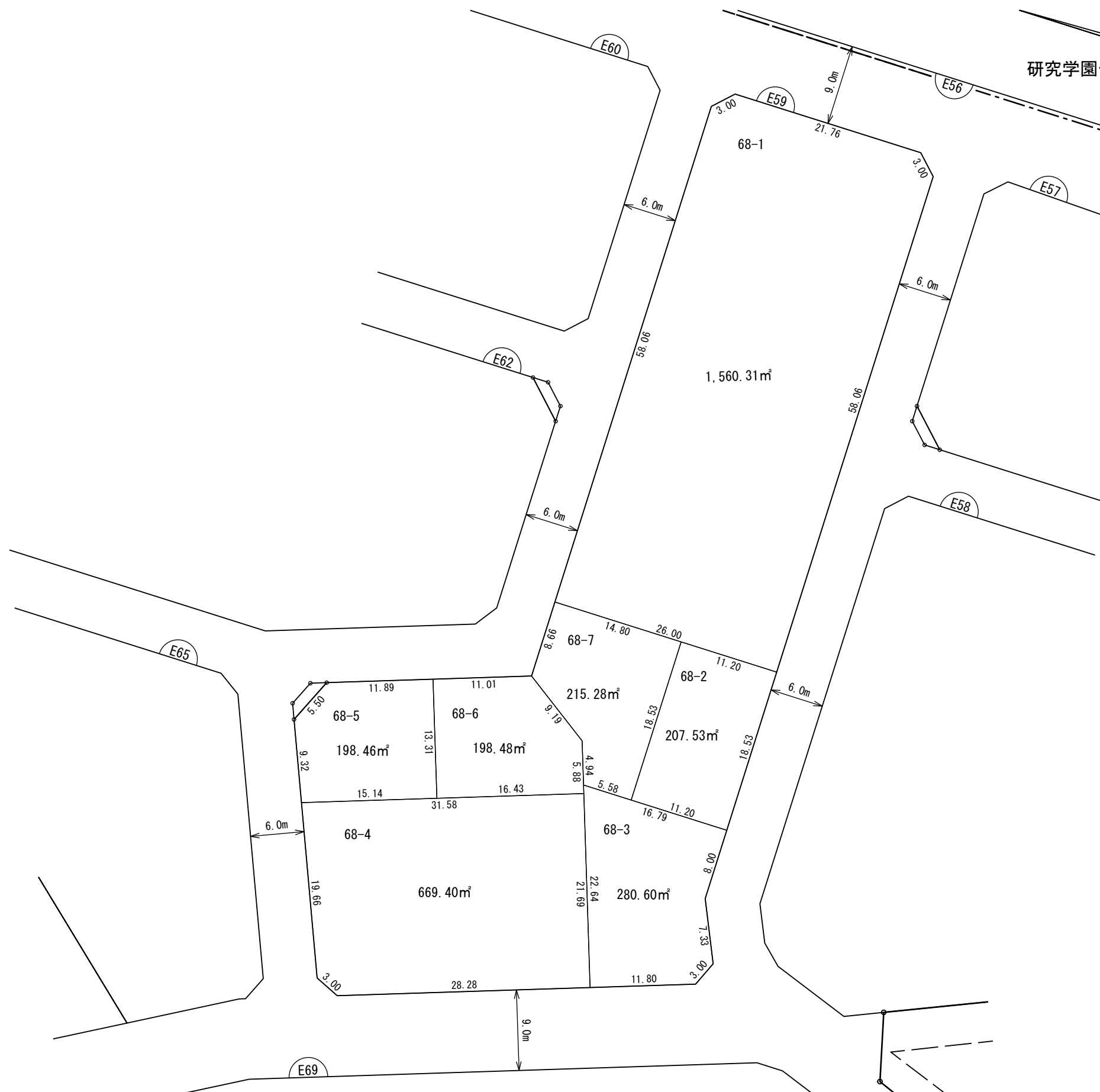
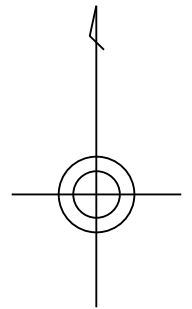
換 地 図

街区番号

E59

つくば市学園南三丁目

研究学園七丁目



縮尺 1 : 500

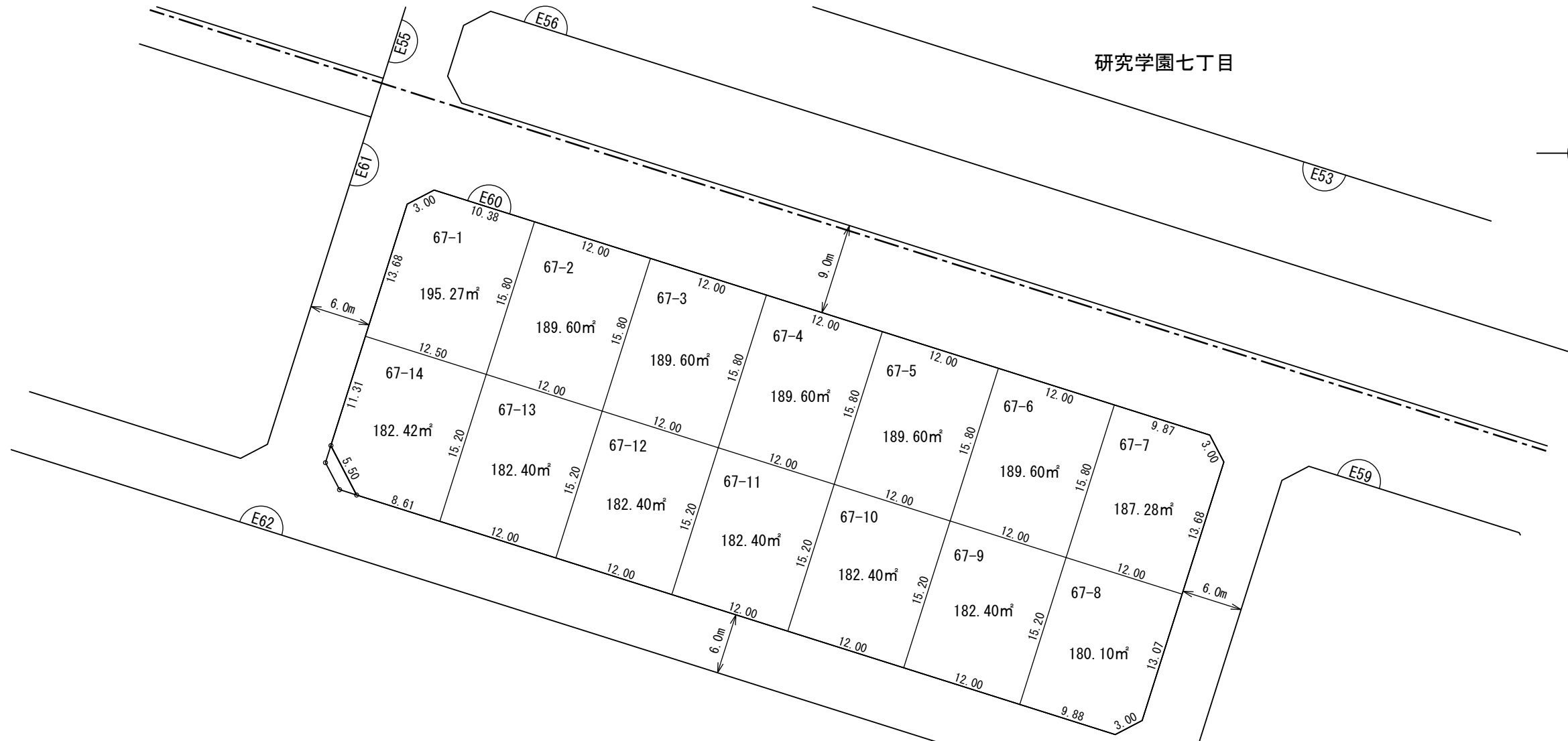
凡 例	
	施行地区界
	町（丁目）界
	街区番号
	地番
	辺長(m)及び換地面積(m²)
	ゴミ集積所
	換地位置

独立行政法人都市再生機構

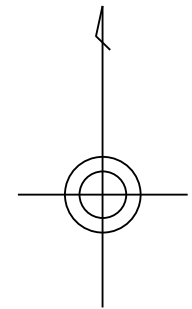
換 地 図

街区番号 E60

つくば市学園南三丁目



研究学園七丁目



縮尺 1 : 500

凡 例	
	施行地区界
	町(丁目)界
	街区番号
	地番
	辺長(m)及び換地面積(m²)
	ゴミ集積所
	換地位置

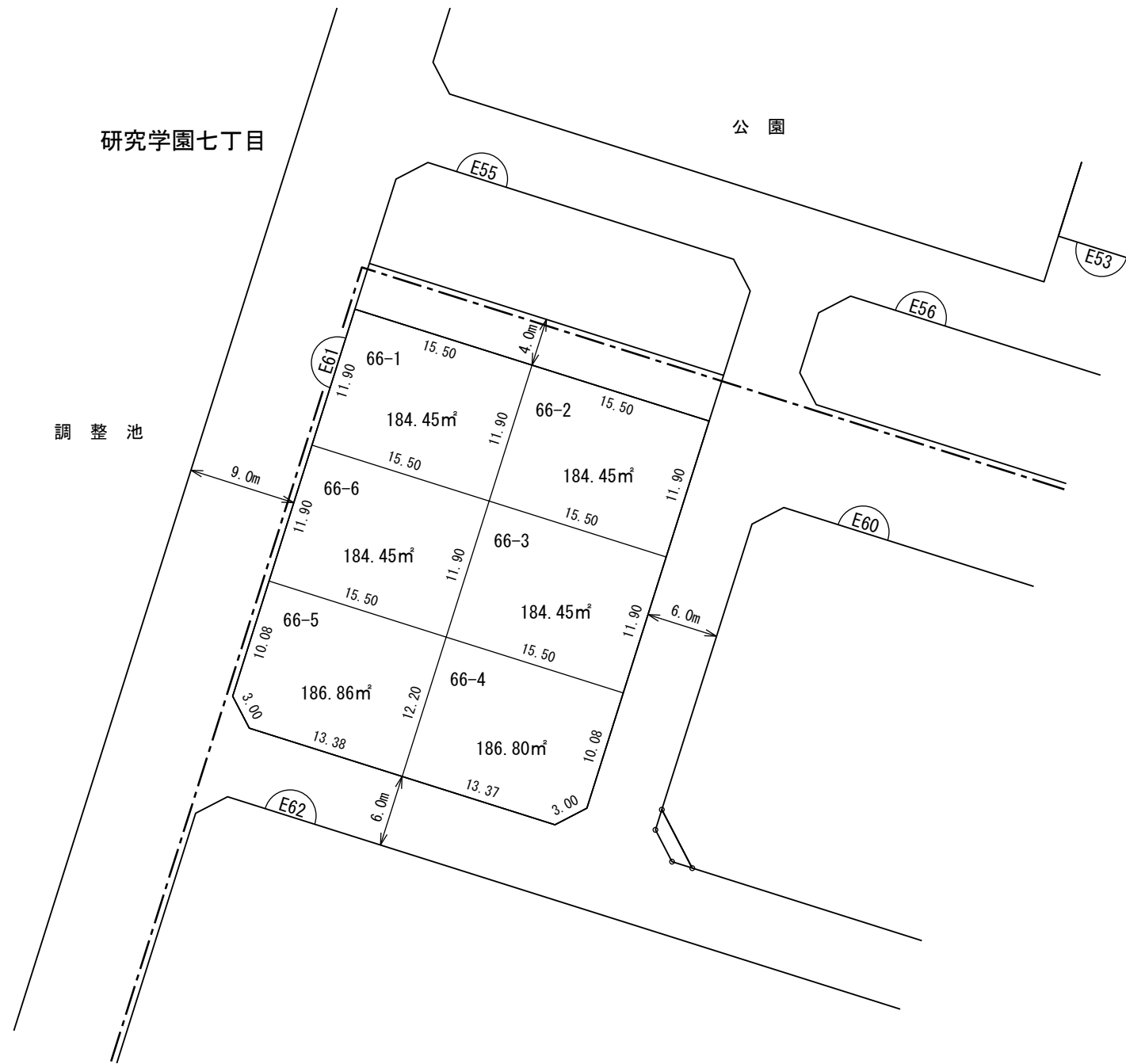
独立行政法人都市再生機構

換地図

街区番号

E61

つくば市学園南三丁目



縮尺 1 : 500

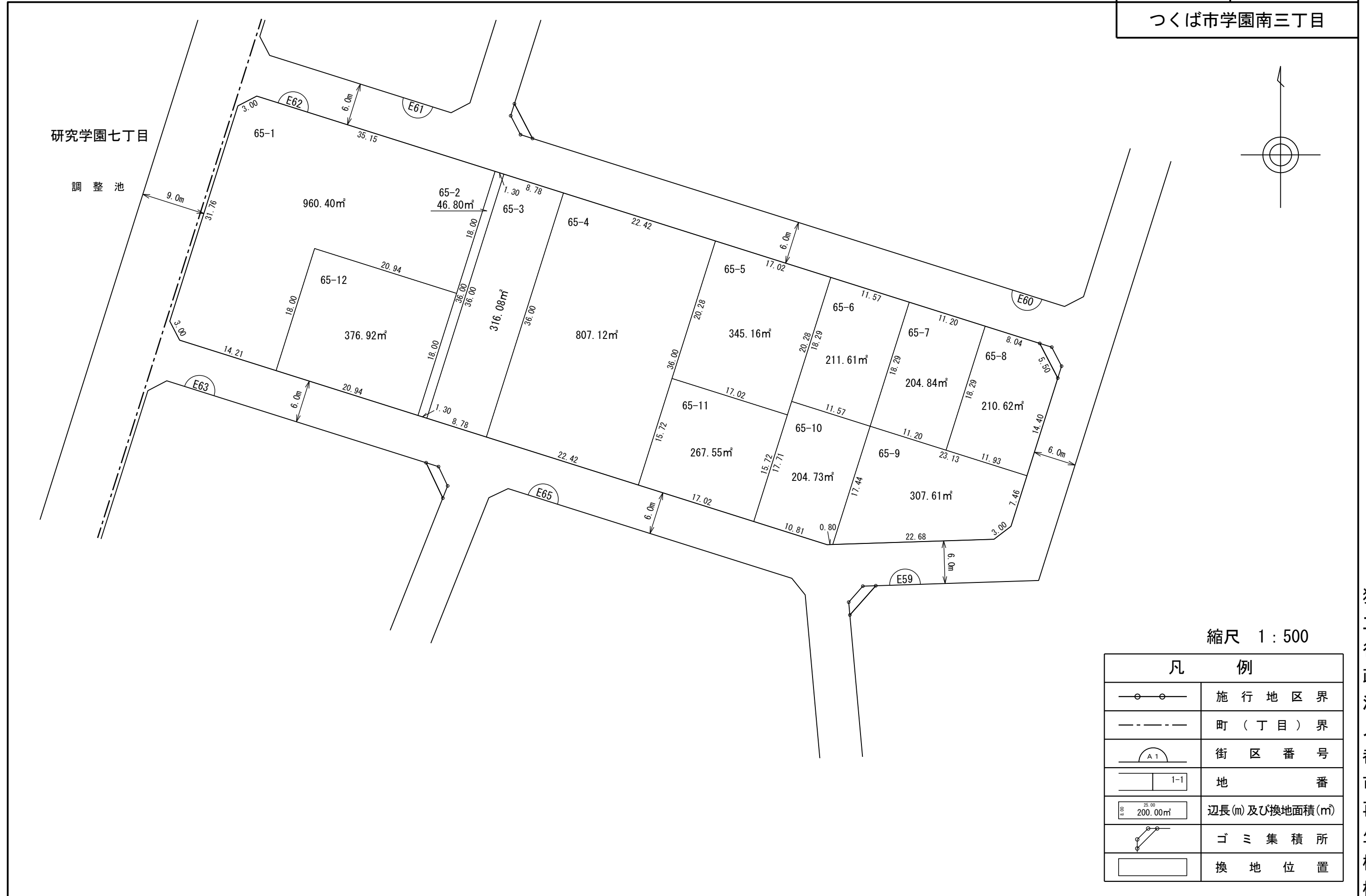
凡 例	
	施行地区界
	町(丁目)界
	街区番号
	地番
	辺長(m)及び換地面積(m ²)
	ゴミ集積所
	換地位置

換地図

街区番号

E62

つくば市学園南三丁目

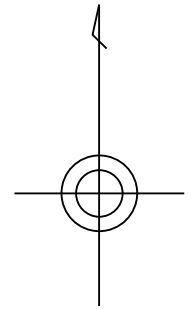


凡 例	
	施行地区界
	町（丁目）界
	街区番号
	地番
	辺長(m)及び換地面積(㎡)
	ゴミ集積所
	換地位置

独立行政法人都市再生機構

換 地 図

街区番号	E 6 3
つくば市学園南三丁目	



縮尺 1 : 500

凡 例	
	施行地区界
	町（丁目）界
	街区番号
	地 番
	辺長(m)及び換地面積(m ²)
	ゴミ集積所
	換地位置

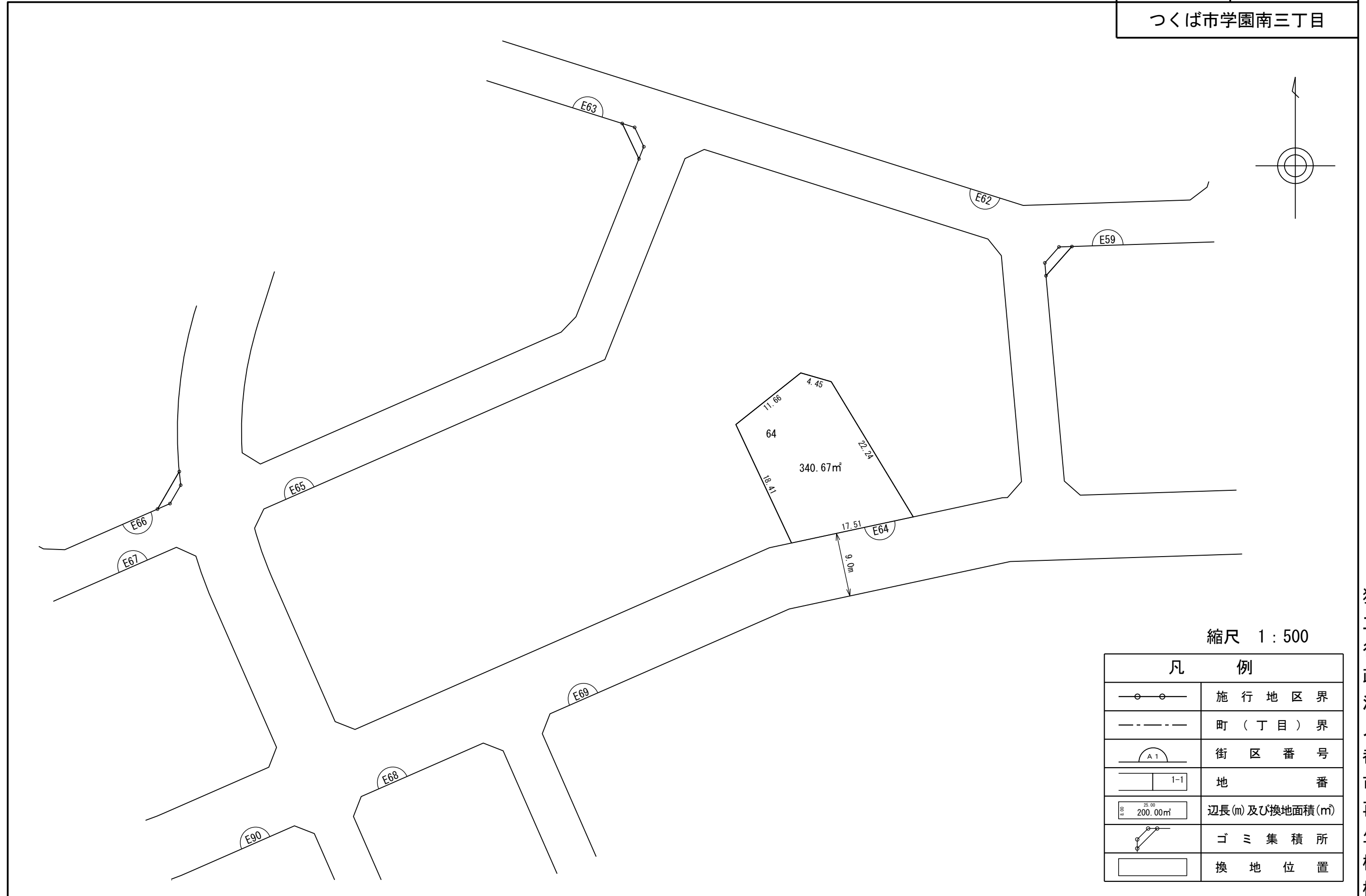
独立行政法人都市再生機構

換地図

街区番号

E64

つくば市学園南三丁目



縮尺 1 : 500

凡 例	
	施行地区界
	町（丁目）界
	街区番号
	地番
	辺長(m)及び換地面積(m²)
	ゴミ集積所
	換地位置

独立行政法人都市再生機構

換地図

街区番号	E65
つくば市学園南三丁目	



凡 例	
	施行地区界
	町（丁目）界
	街区番号
	地番
	辺長(m)及び換地面積(m ²)
	ゴミ集積所
	換地位置

独立行政法人都市再生機構

換地図

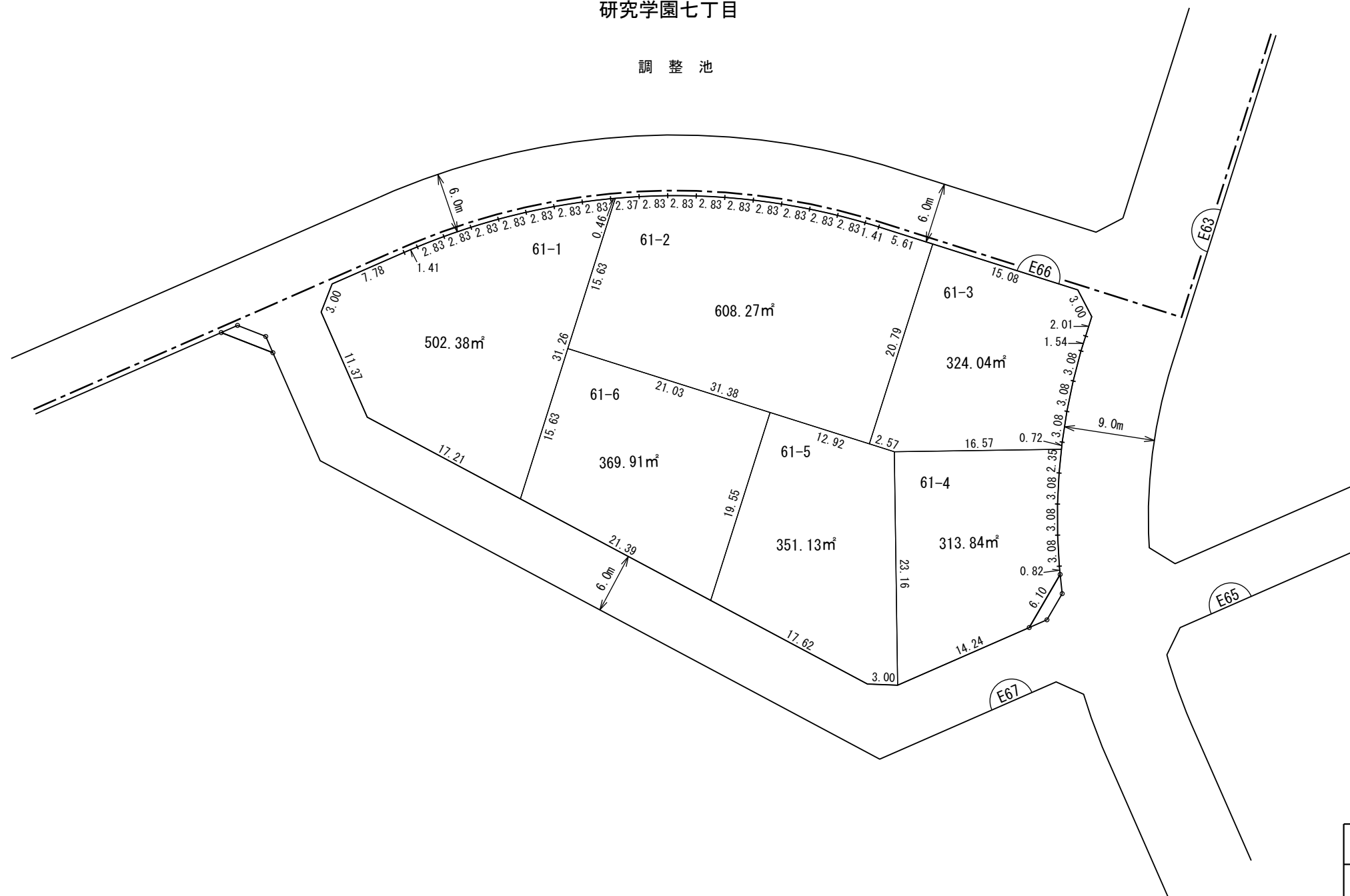
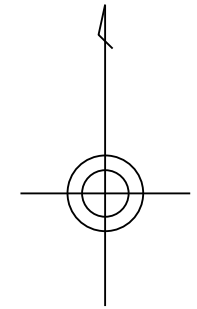
街区番号

E66

つくば市学園南三丁目

研究学園七丁目

調整池



縮尺 1 : 500

凡 例	
	施行地区界
	町（丁目）界
	街区番号
	地番
	辺長(m)及び換地面積(m²)
	ゴミ集積所
	換地位置

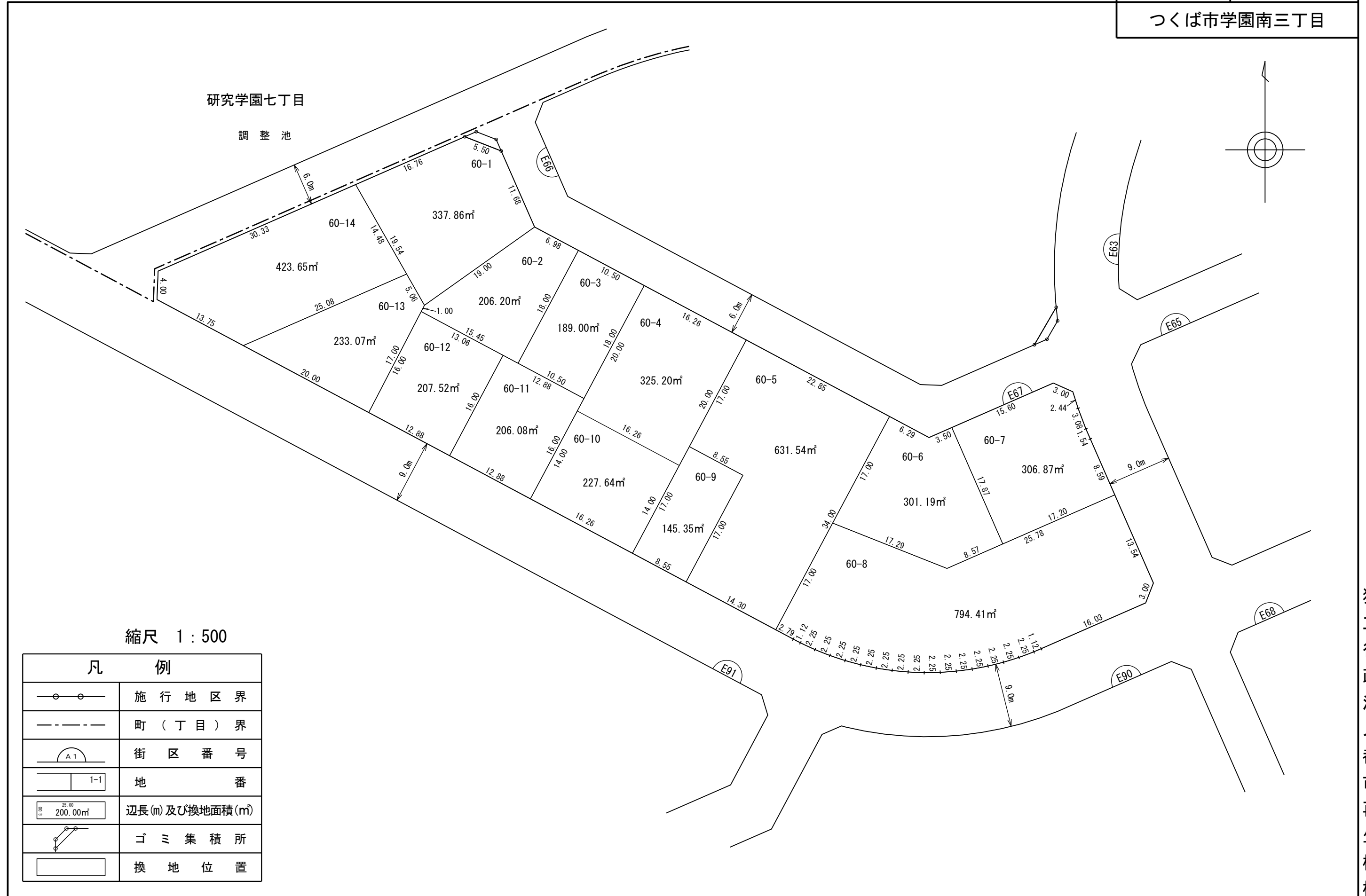
独立行政法人都市再生機構

換 地 図

街区番号

E 6 7

つくば市学園南三丁目

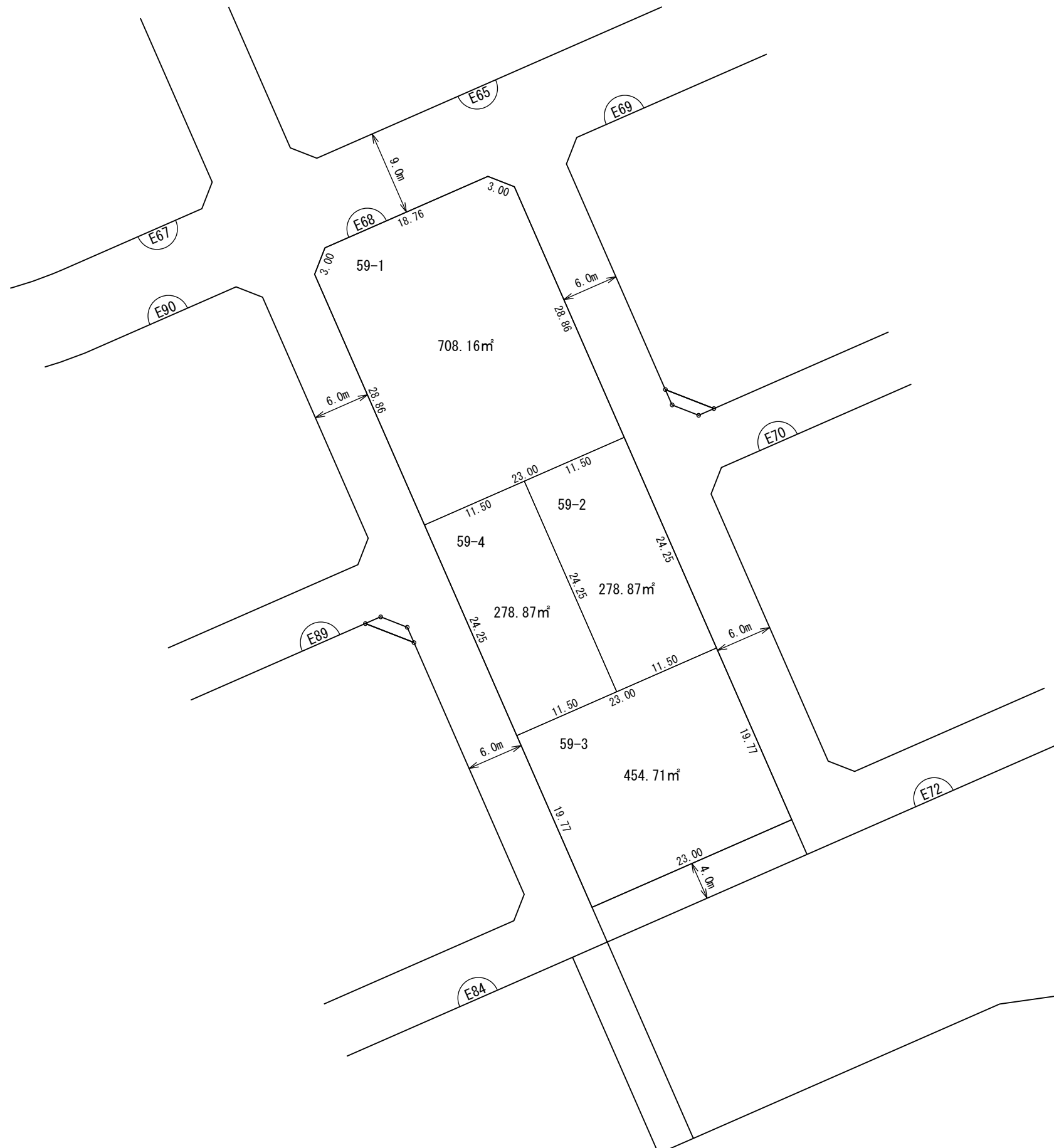
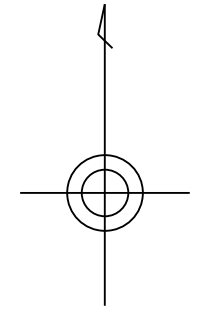


換 地 図

街区番号

E 6 8

つくば市学園南三丁目



縮尺 1 : 500

凡 例	
	施行地区界
	町(丁目)界
	街区番号
	地番
	辺長(m)及び換地面積(m ²)
	ゴミ集積所
	換地位置

換 地 図

街区番号	E 6 9
つくば市学園南三丁目	



縮尺 1 : 500

凡 例	
	施行地区界
	町(丁目)界
	街区番号
	地番
	辺長(m)及び換地面積(m²)
	ゴミ集積所
	換地位置

独立行政法人都市再生機構

換地図

街区番号 E70
つくば市学園南三丁目



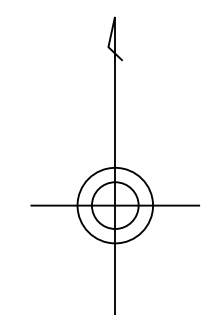
縮尺 1 : 500

凡 例	
	施行地区界
	町(丁目)界
	街区番号
	地番
	辺長(m)及び換地面積(m²)
	ゴミ集積所
	換地位置

独立行政法人都市再生機構

換地図

街区番号 E71
つくば市学園南三丁目



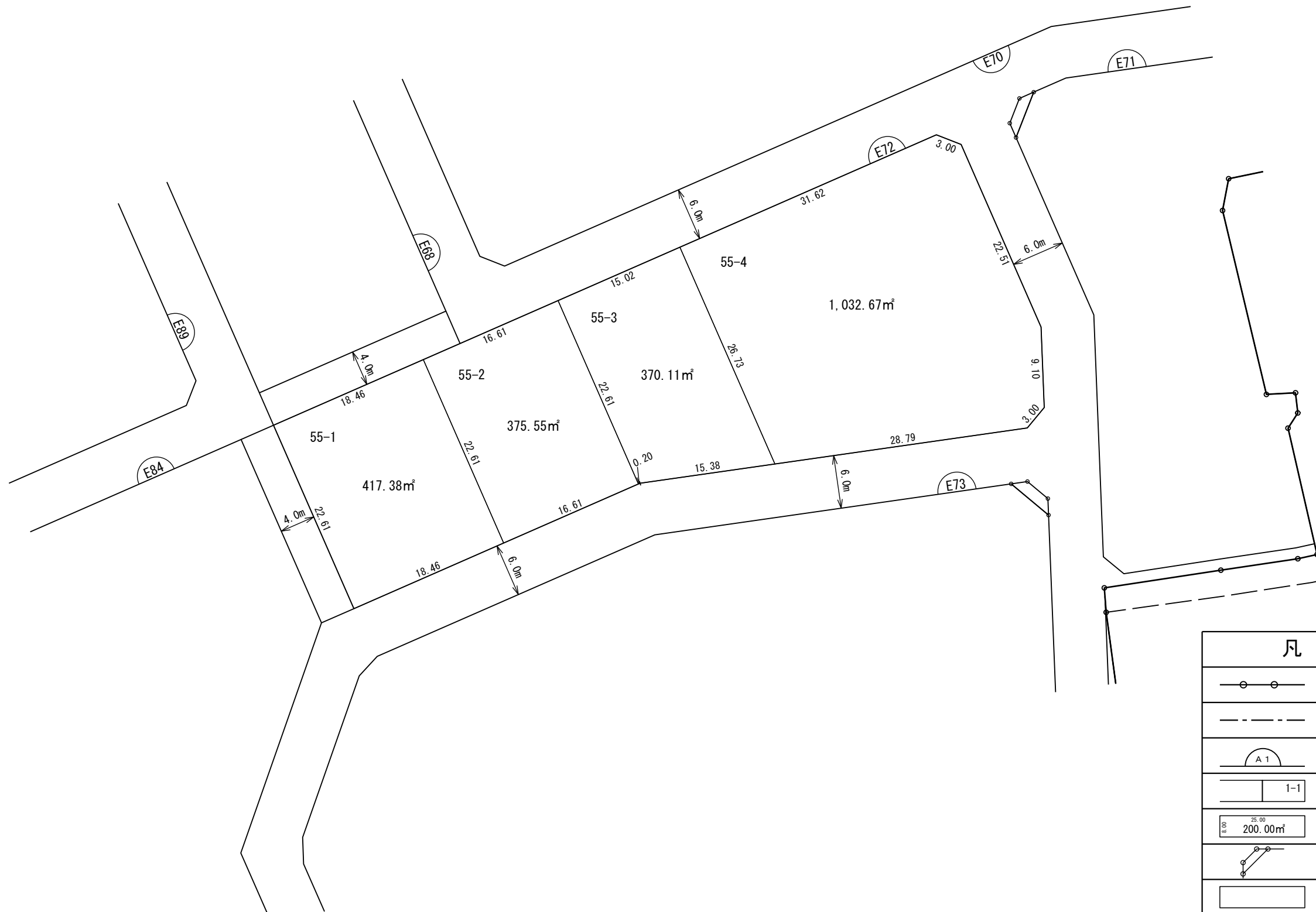
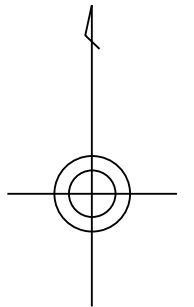
縮尺 1 : 500

凡 例	
	施行地区界
	町(丁目)界
	街区番号
	地番
	辺長(m)及び換地面積(m²)
	ゴミ集積所
	換地位置

独立行政法人都市再生機構

換 地 図

街区番号 E72
つくば市学園南三丁目



縮尺 1 : 500

凡 例	
	施行地区界
	町（丁目）界
	街区番号
	地番
	辺長(m)及び換地面積(m²)
	ゴミ集積所
	換地位置

換地図

街区番号 E73
つくば市学園南三丁目



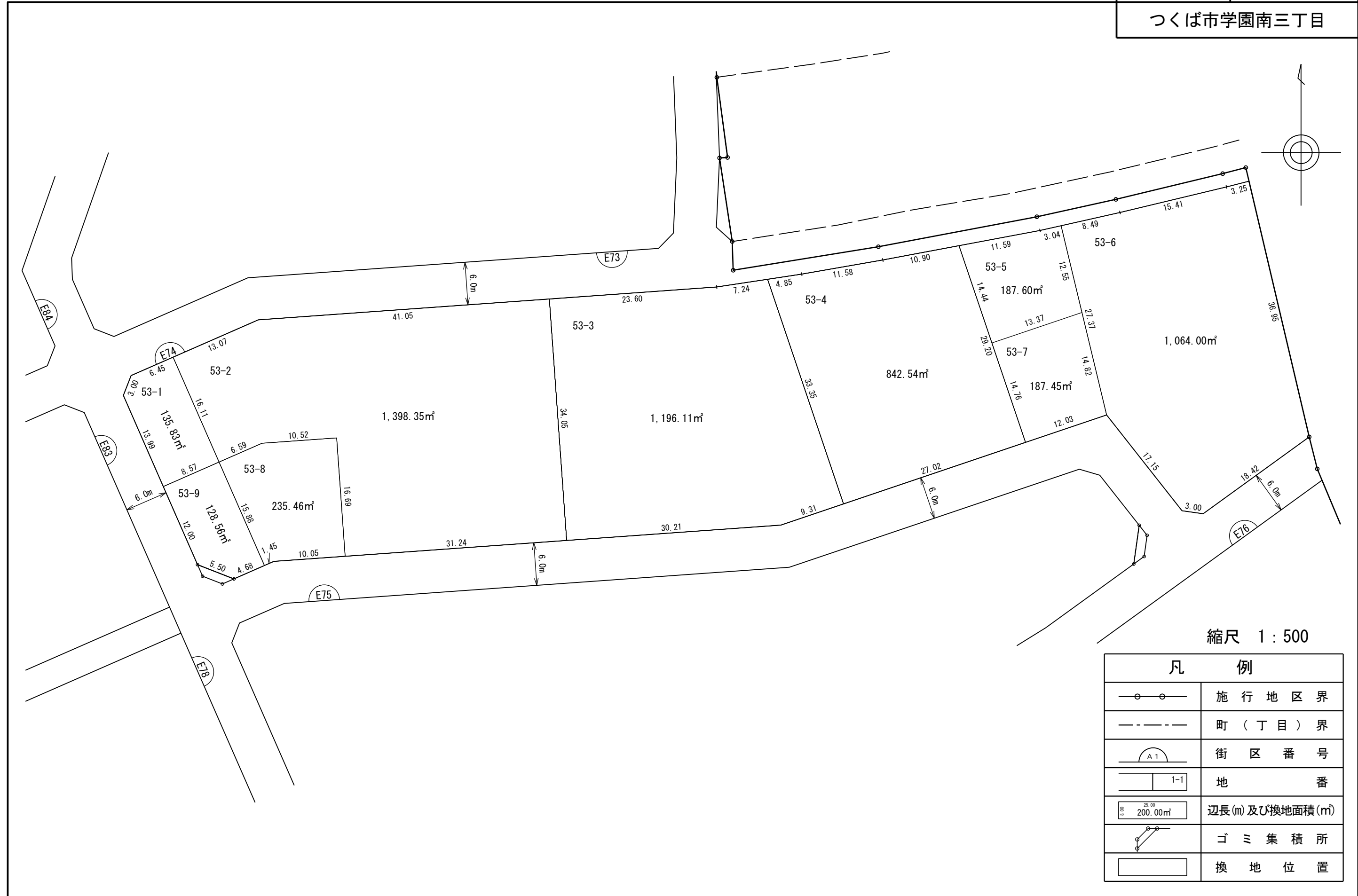
縮尺 1 : 500

凡 例	
	施行地区界
	町(丁目)界
	街区番号
	地番
	辺長(m)及び換地面積(m²)
	ゴミ集積所
	換地位置

独立行政法人都市再生機構

換地図

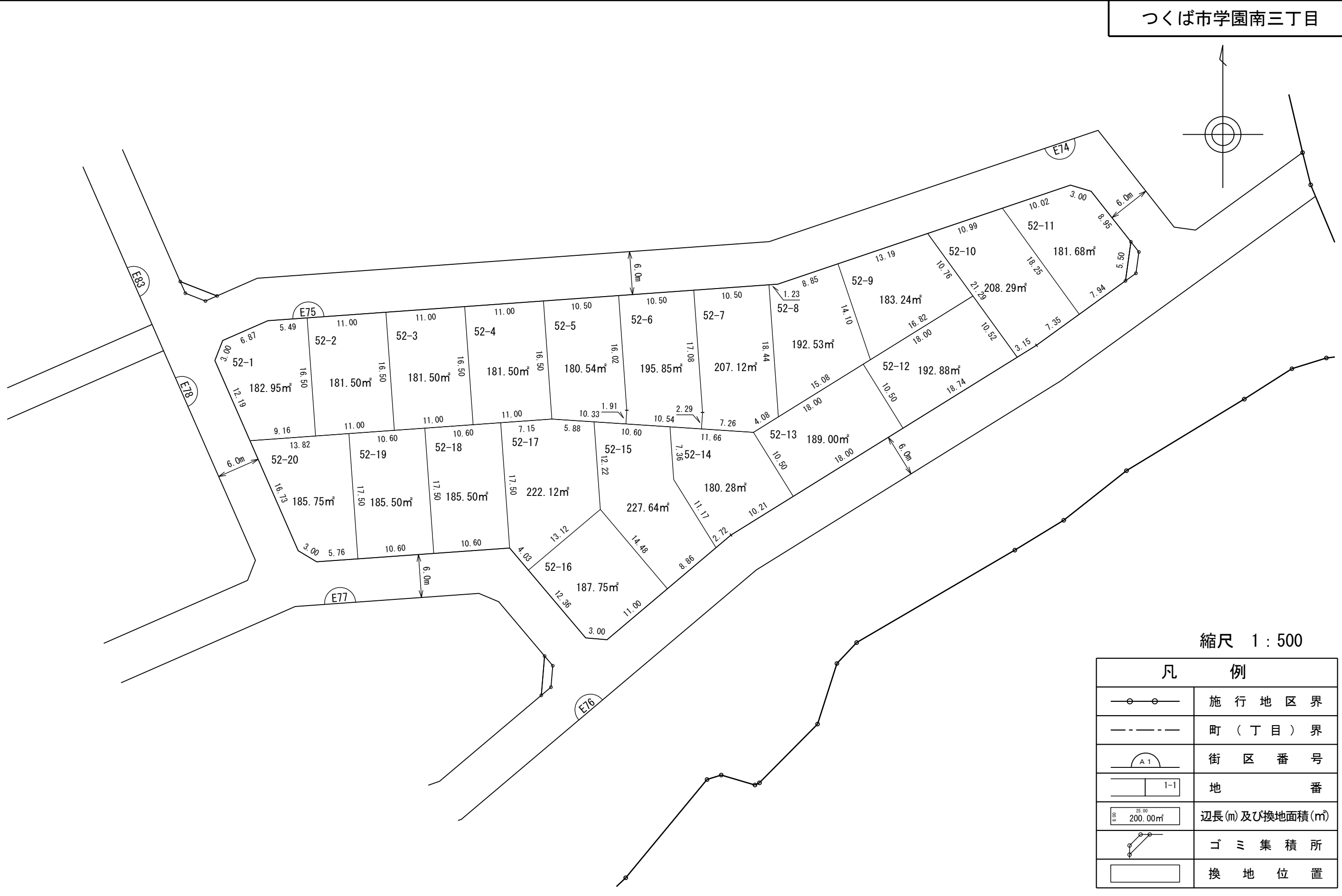
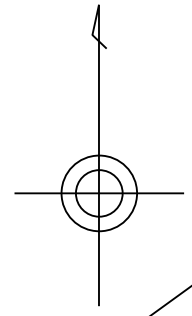
街区番号	E74
つくば市学園南三丁目	



独立行政法人都市再生機構

換 地 図

街区番号	E75
つくば市学園南三丁目	



縮尺 1 : 500

凡 例	
	施行地区界
	町(丁目)界
	街区番号
	地番
	辺長(m)及び換地面積(m²)
	ゴミ集積所
	換地位置

独立行政法人都市再生機構

換地図

街区番号 E76(1/2)
つくば市学園南三丁目

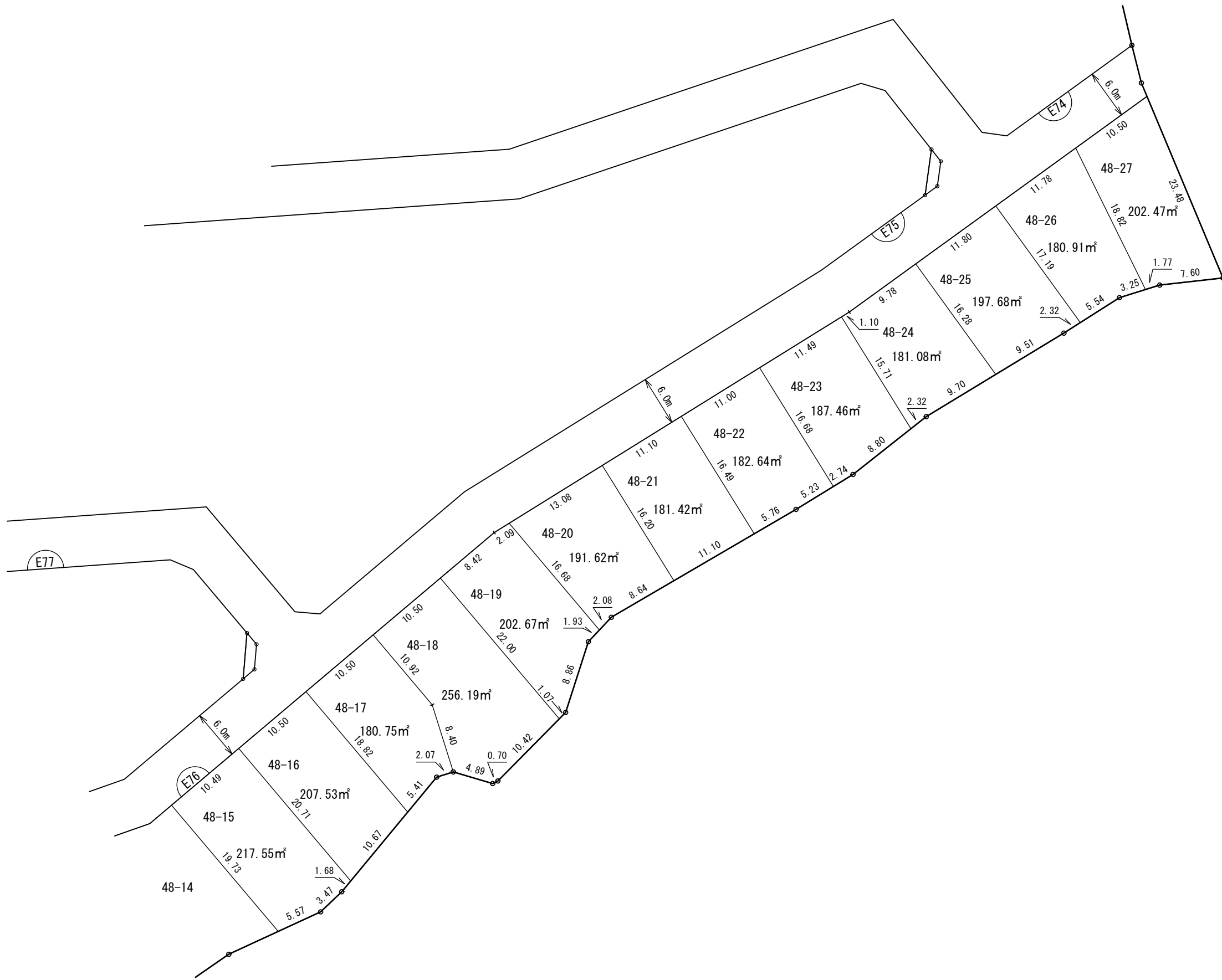
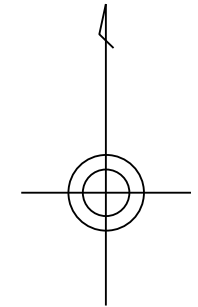


独立行政法人都市再生機構

換地図

街区番号 E76(2/2)

つくば市学園南三丁目

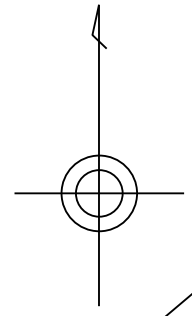


縮尺 1 : 500

凡 例	
	施行地区界
	町(丁目)界
	街区番号
	地番
	辺長(m)及び換地面積(m²)
	ゴミ集積所
	換地位置

換地図

街区番号	E77
つくば市学園南三丁目	



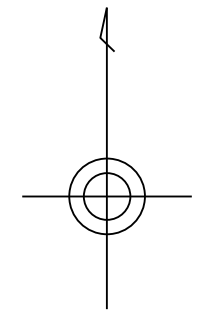
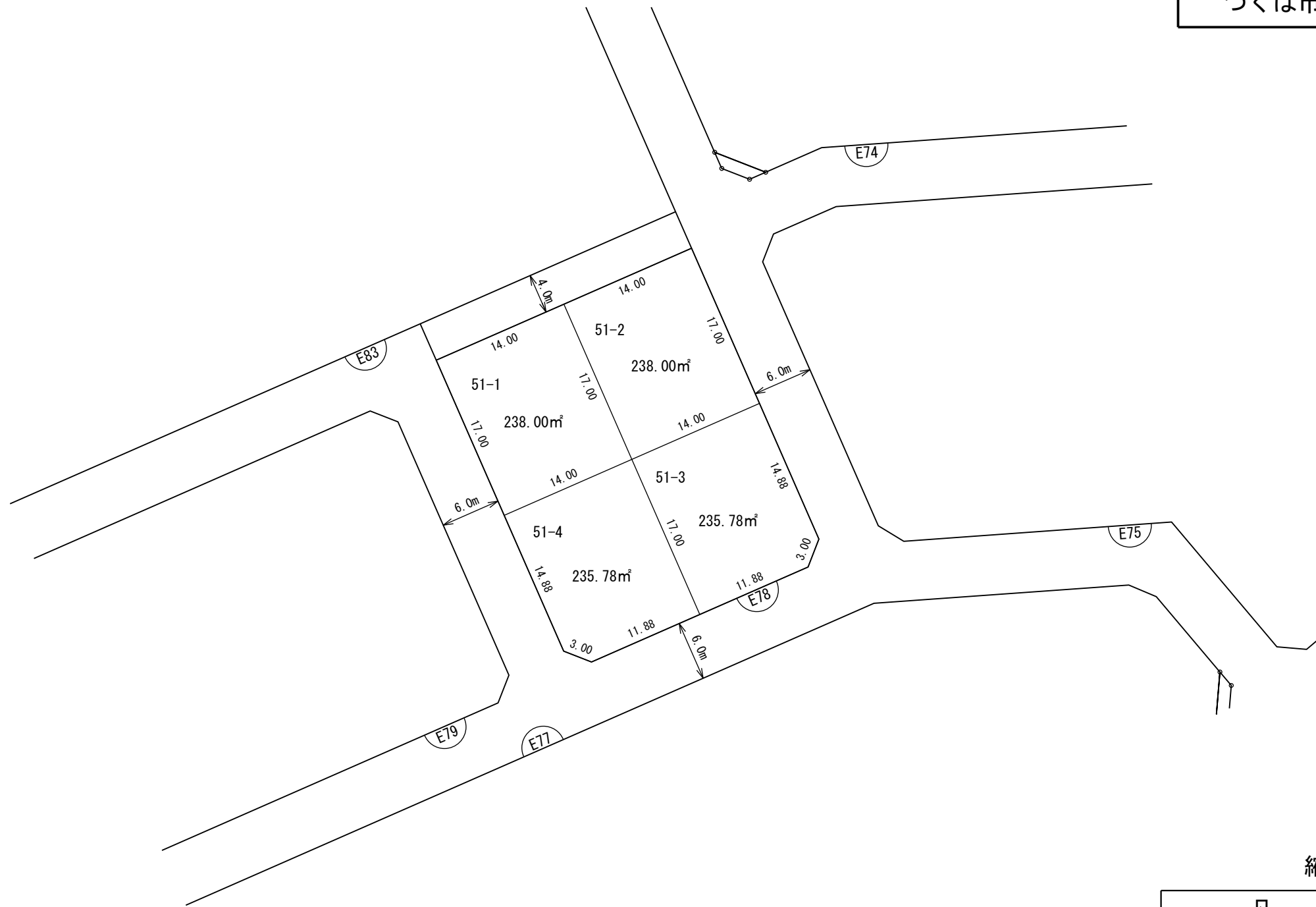
縮尺 1 : 500

凡 例	
	施行地区界
	町(丁目)界
	街区番号
	地番
	辺長(m)及び換地面積(m ²)
	ゴミ集積所
	換地位置

独立行政法人都市再生機構

換 地 図

街区番号	E78
つくば市学園南三丁目	



縮尺 1 : 500

凡 例	
	施行地区界
	町（丁目）界
	街区番号
	地番
	辺長(m)及び換地面積(m ²)
	ゴミ集積所
	換地位置

独立行政法人都市再生機構

換地図

街区番号	E79
つくば市学園南三丁目	

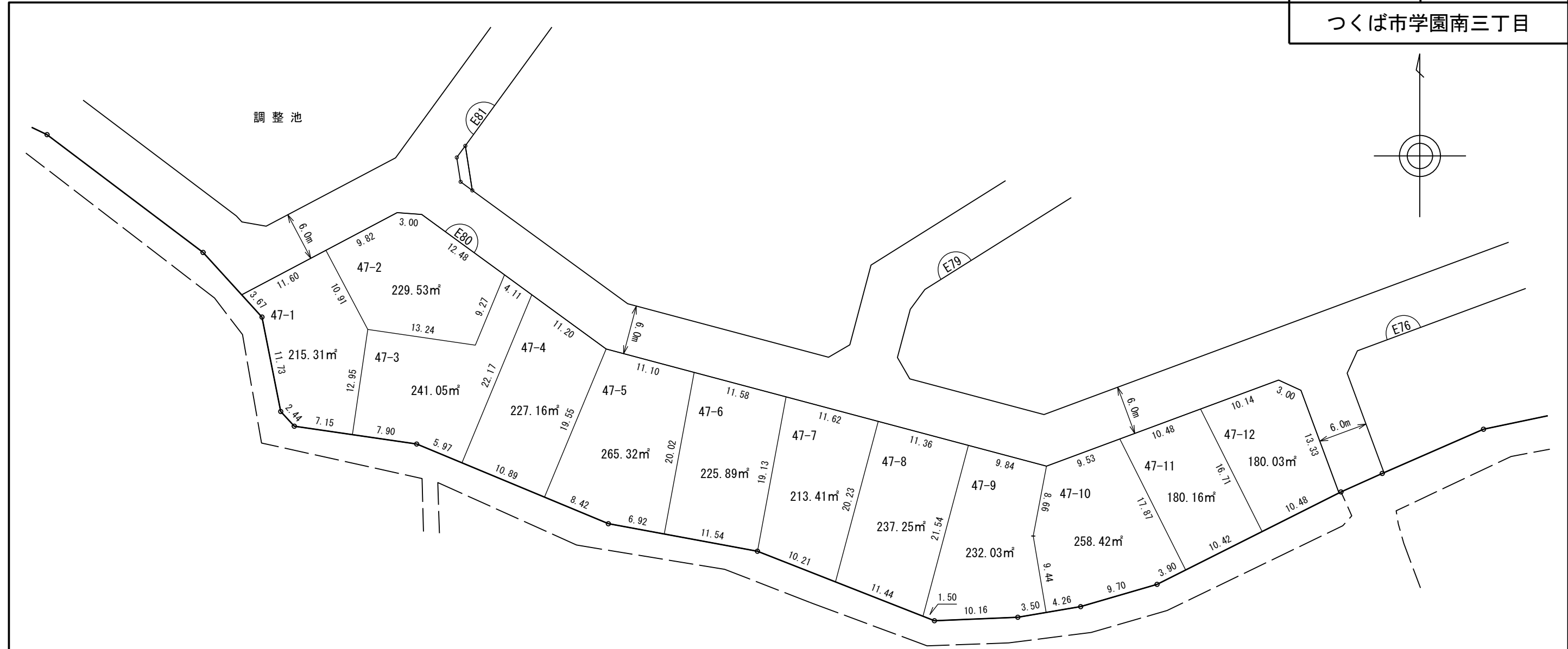
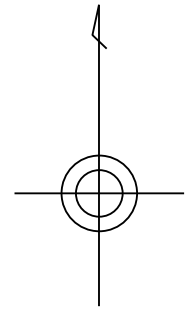


凡 例	
	施行地区界
	町(丁目)界
	街区番号
	地番
	辺長(m)及び換地面積(m ²)
	ゴミ集積所
	換地位置

独立行政法人都市再生機構

換地図

街区番号	E80
つくば市学園南三丁目	



縮尺 1 : 500

凡 例	
	施行地区界
	町（丁目）界
	街区番号
	地番
	辺長(m)及び換地面積(m ²)
	ゴミ集積所
	換地位置

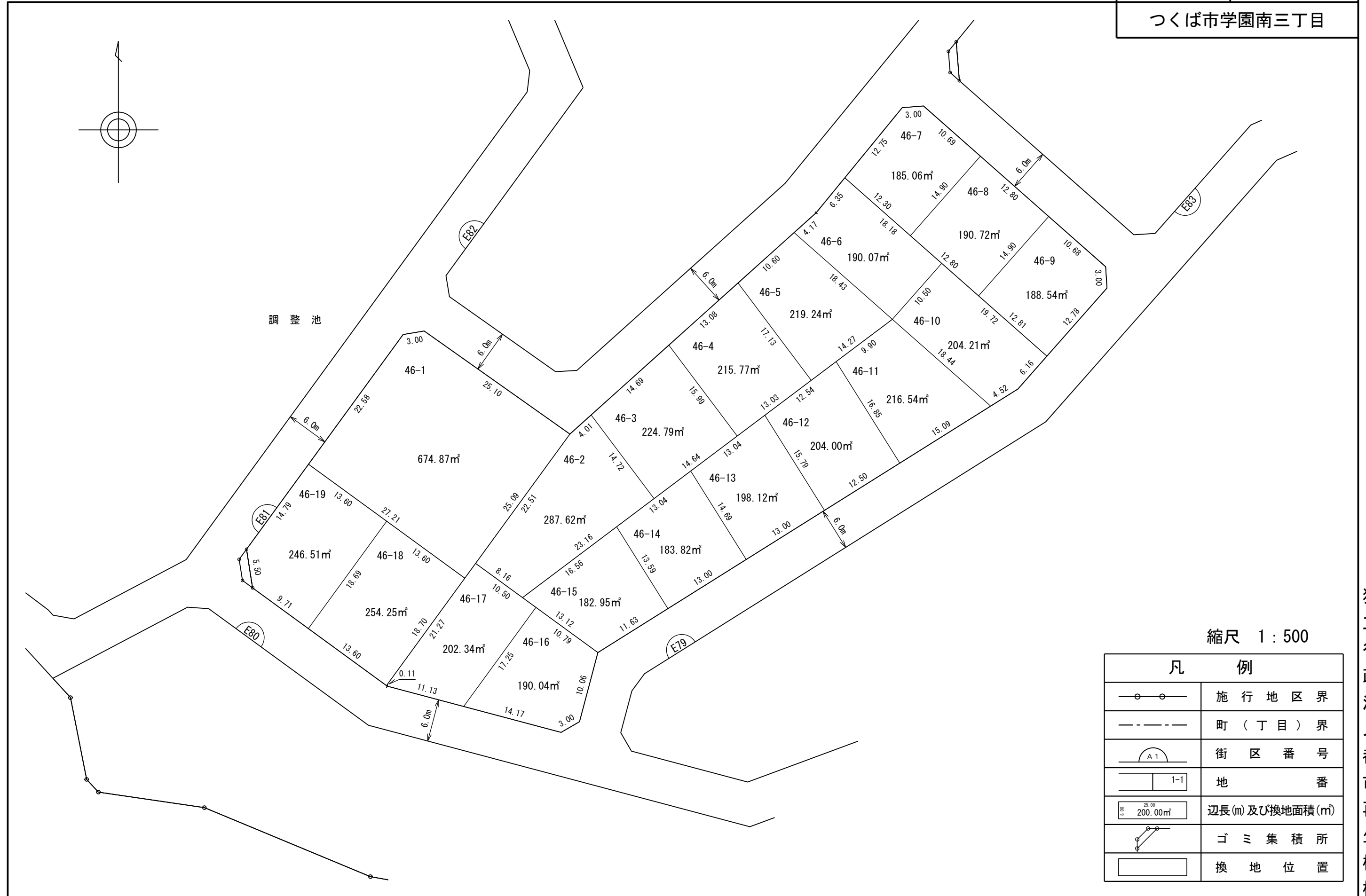
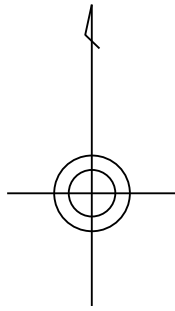
独立行政法人都市再生機構

換 地 図

街区番号

E 8 1

つくば市学園南三丁目



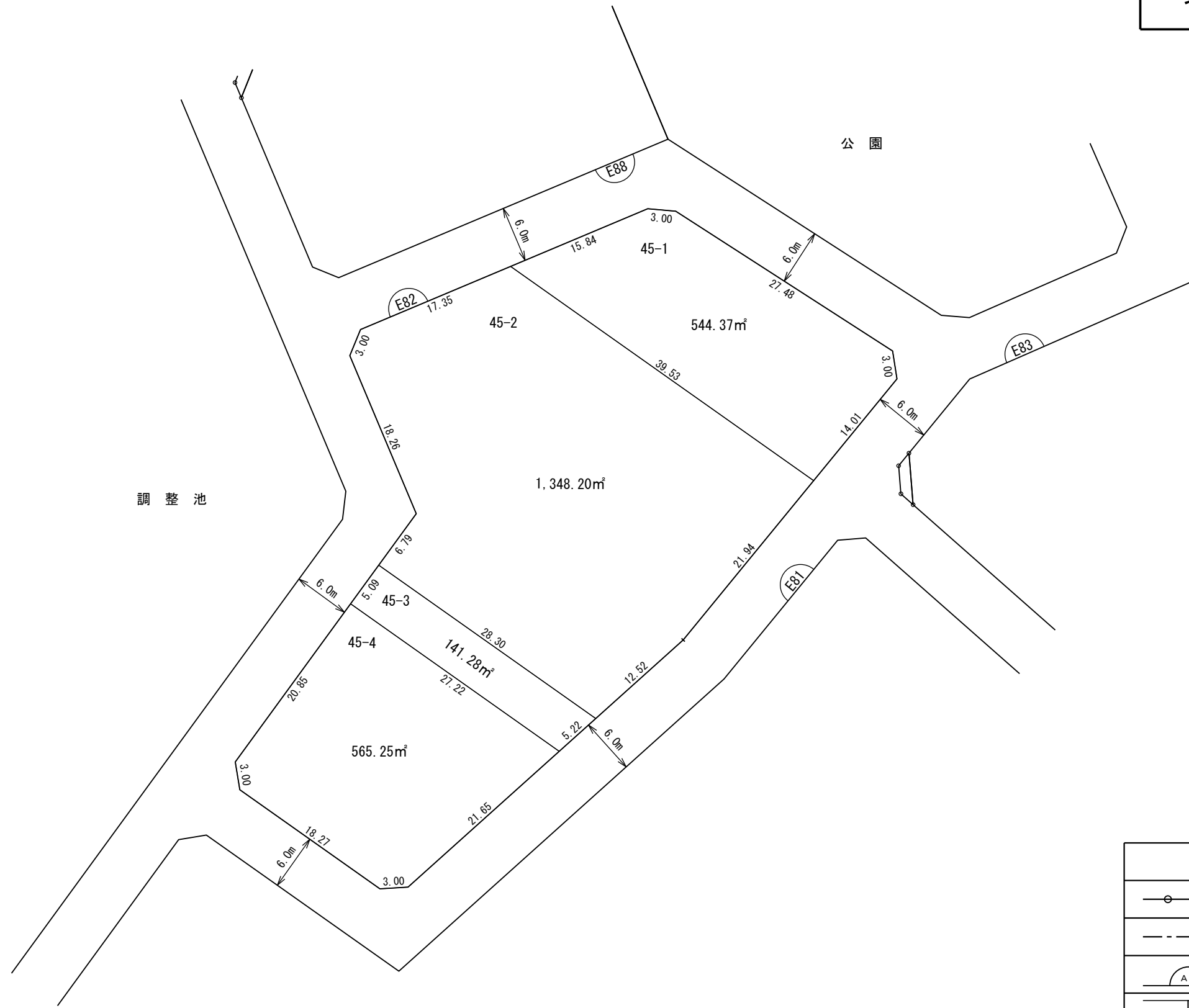
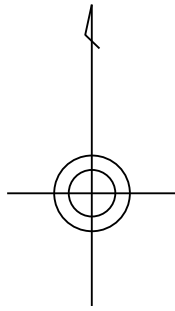
縮尺 1 : 500

凡 例	
	施行地区界
	町（丁目）界
	街区番号
	地番
	辺長(m)及び換地面積(㎡)
	ゴミ集積所
	換地位置

独立行政法人都市再生機構

換 地 図

街区番号	E 8 2
つくば市学園南三丁目	



縮尺 1 : 500

凡 例	
	施行地区界
	町(丁目)界
	街区番号
	地番
	辺長(m)及び換地面積(m ²)
	ゴミ集積所
	換地位置

独立行政法人都市再生機構

換 地 図

街区番号

E 8 3

つくば市学園南三丁目



凡 例	
	施行地区界
	町（丁目）界
	街区番号
	地 番
	辺長(m)及び換地面積(m ²)
	ゴミ集積所
	換 地 位 置

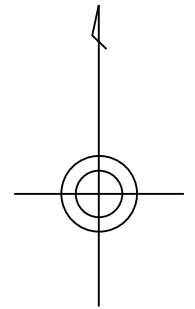
独立行政法人都市再生機構

換地図

街区番号

E84

つくば市学園南三丁目

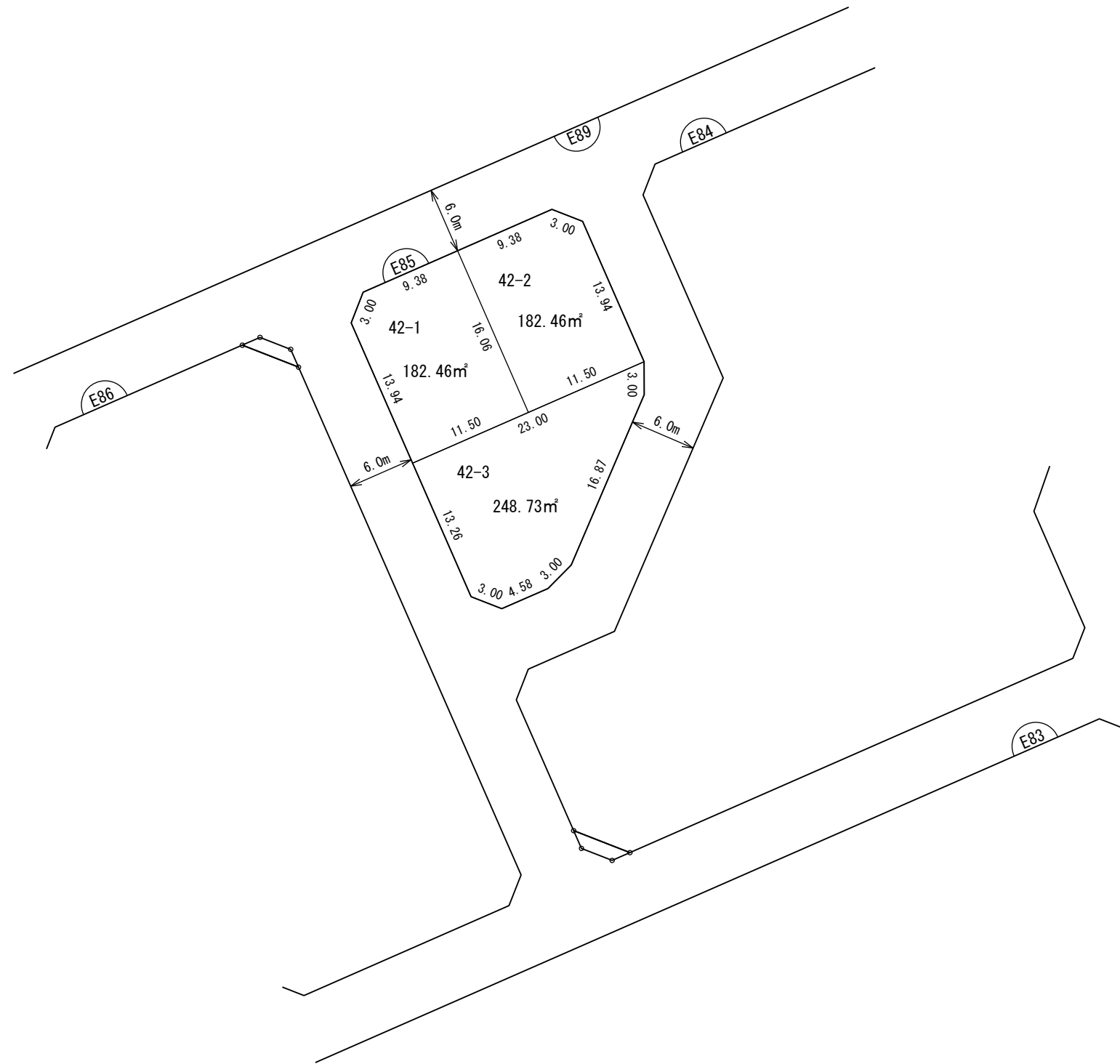
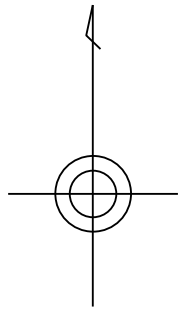


縮尺 1 : 500

凡 例	
	施行地区界
	町(丁目)界
	街区番号
	地番
	辺長(m)及び換地面積(m ²)
	ゴミ集積所
	換地位置

換 地 図

街区番号	E 8 5
つくば市学園南三丁目	



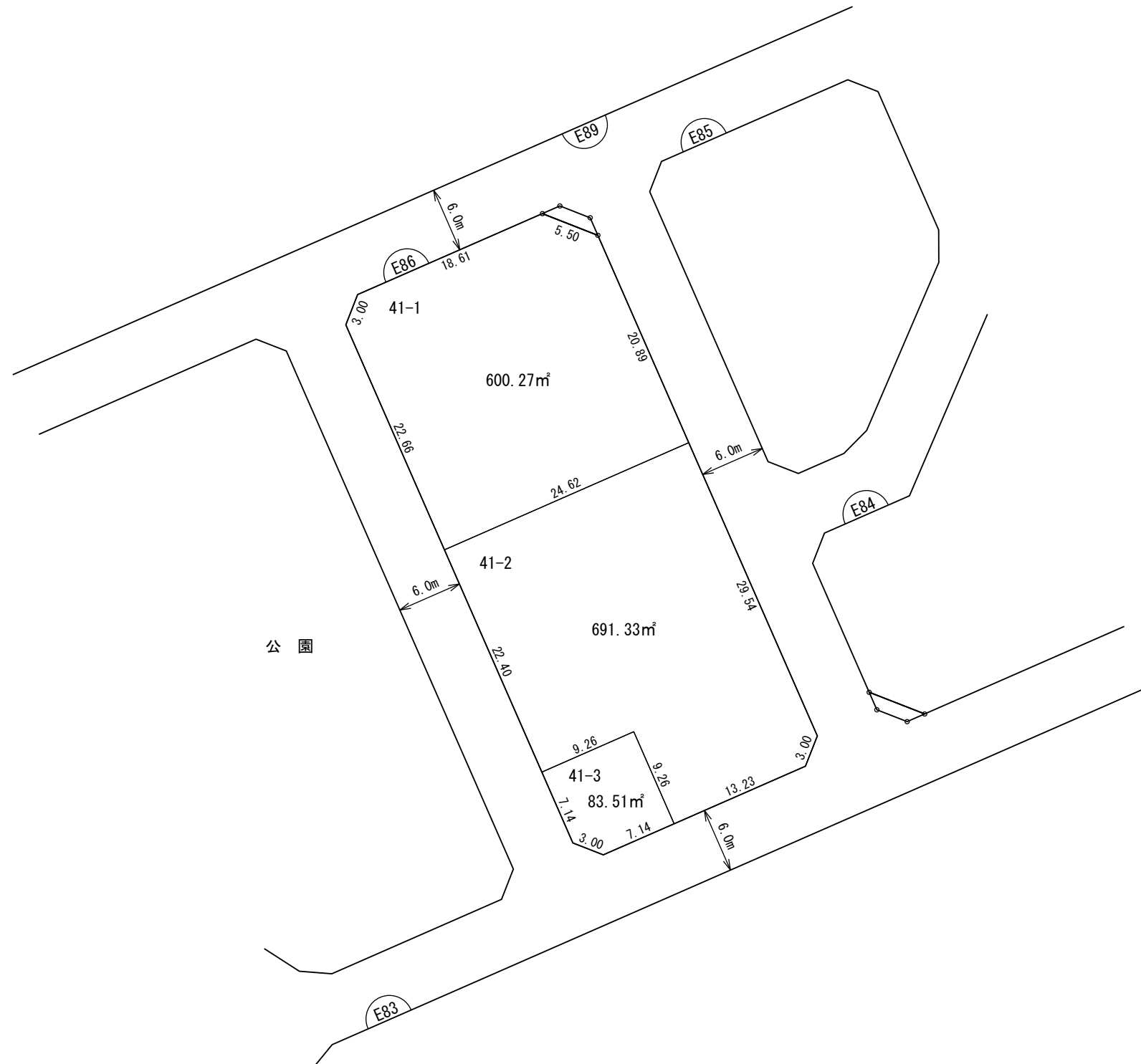
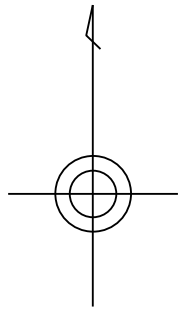
縮尺 1 : 500

凡 例	
	施行地区界
	町(丁目)界
	街区番号
	地番
	辺長(m)及び換地面積(m ²)
	ゴミ集積所
	換地位置

独立行政法人都市再生機構

換地図

街区番号	E86
つくば市学園南三丁目	



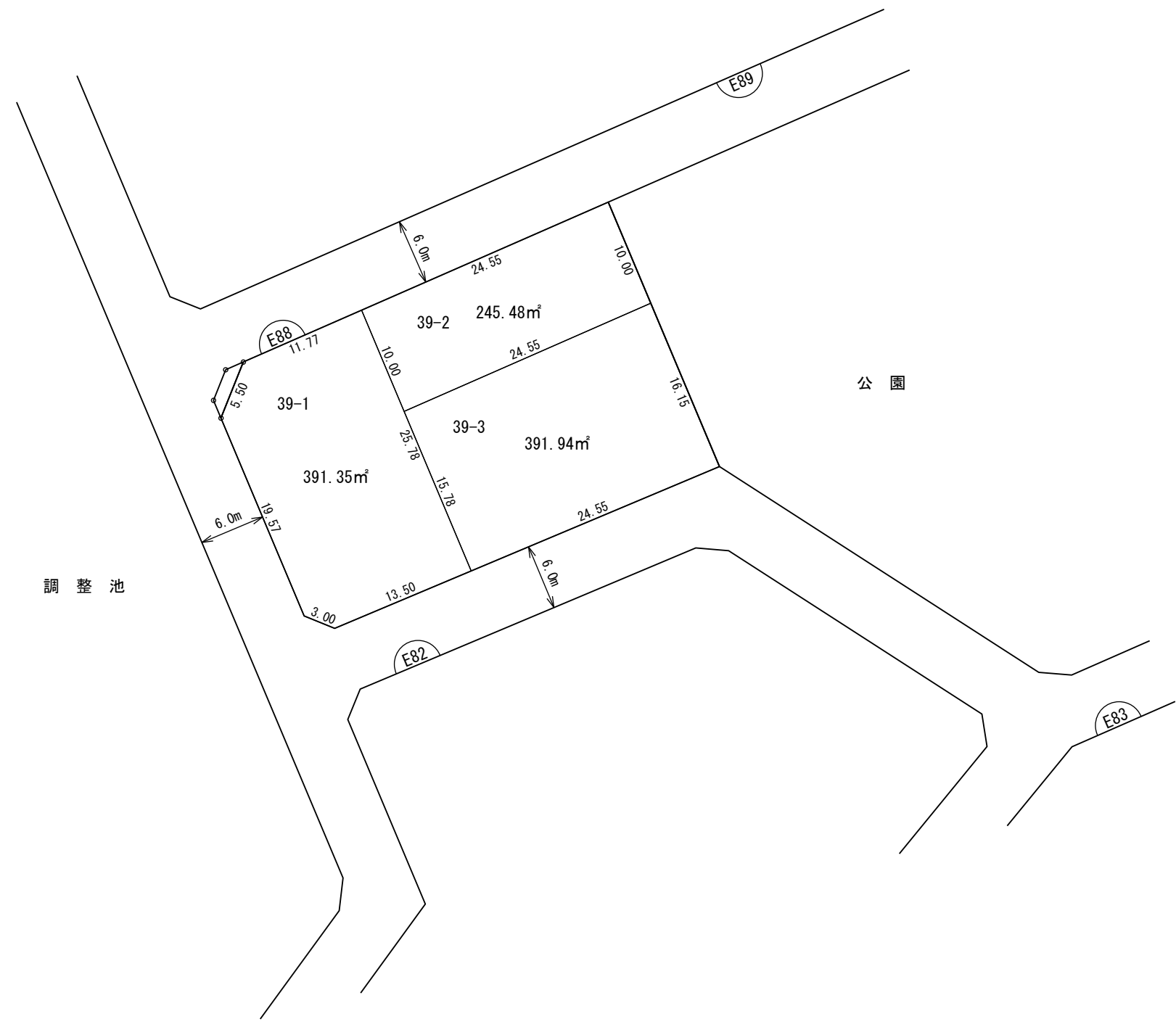
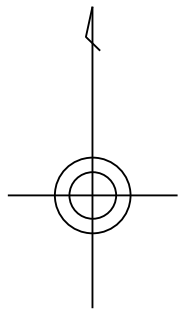
縮尺 1 : 500

凡 例	
	施行地区界
	町（丁目）界
	街区番号
	地番
	辺長(m)及び換地面積(m²)
	ゴミ集積所
	換地位置

独立行政法人都市再生機構

換地図

街区番号	E88
つくば市学園南三丁目	



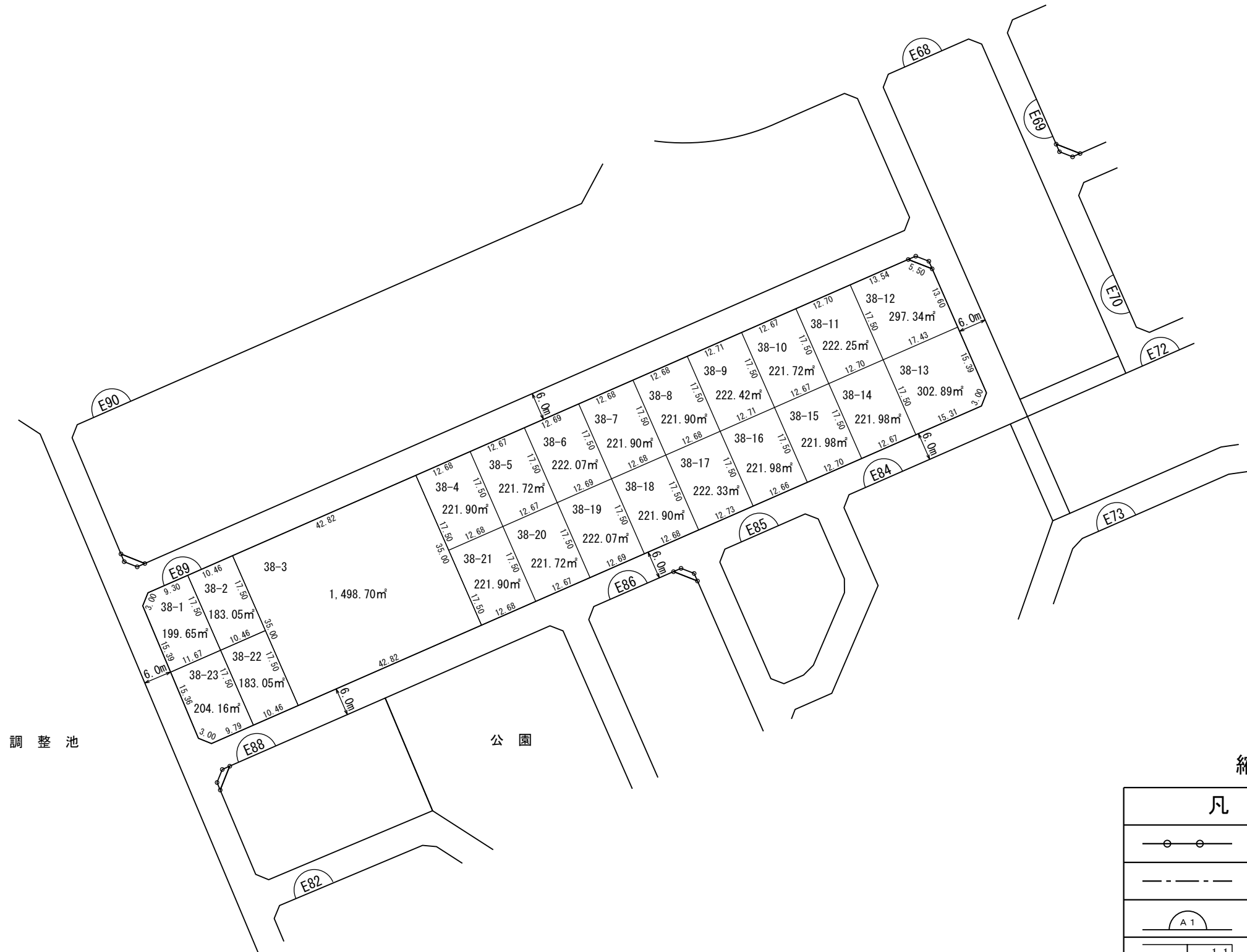
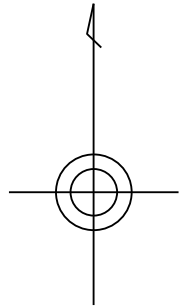
縮尺 1 : 500

凡 例	
	施行地区界
	町(丁目)界
	街区番号
	地番
	辺長(m)及び換地面積(m²)
	ゴミ集積所
	換地位置

独立行政法人都市再生機構

換地図

街区番号 E89
つくば市学園南三丁目



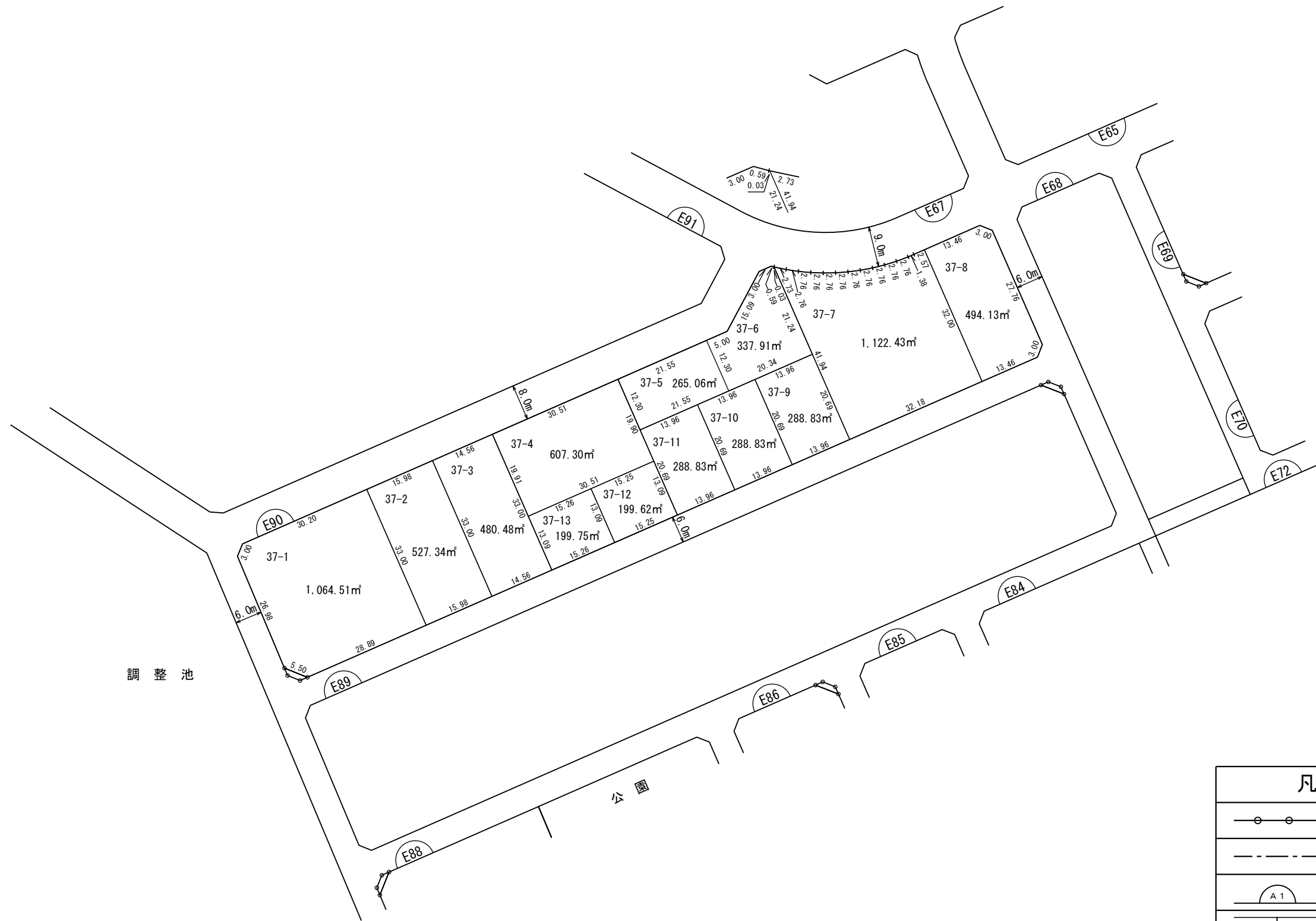
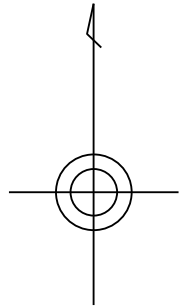
縮尺 1 : 1,000

凡 例	
	施行地区界
	町(丁目)界
	街区番号
	地番
	辺長(m)及び換地面積(m ²)
	ゴミ集積所
	換地位置

独立行政法人都市再生機構

換 地 図

街区番号 E90
つくば市学園南三丁目



調整池

公園

縮尺 1 : 1,000

凡 例	
	施行地区界
	町(丁目)界
	街区番号
	地番
	辺長(m)及び換地面積(m²)
	ゴミ集積所
	換地位置

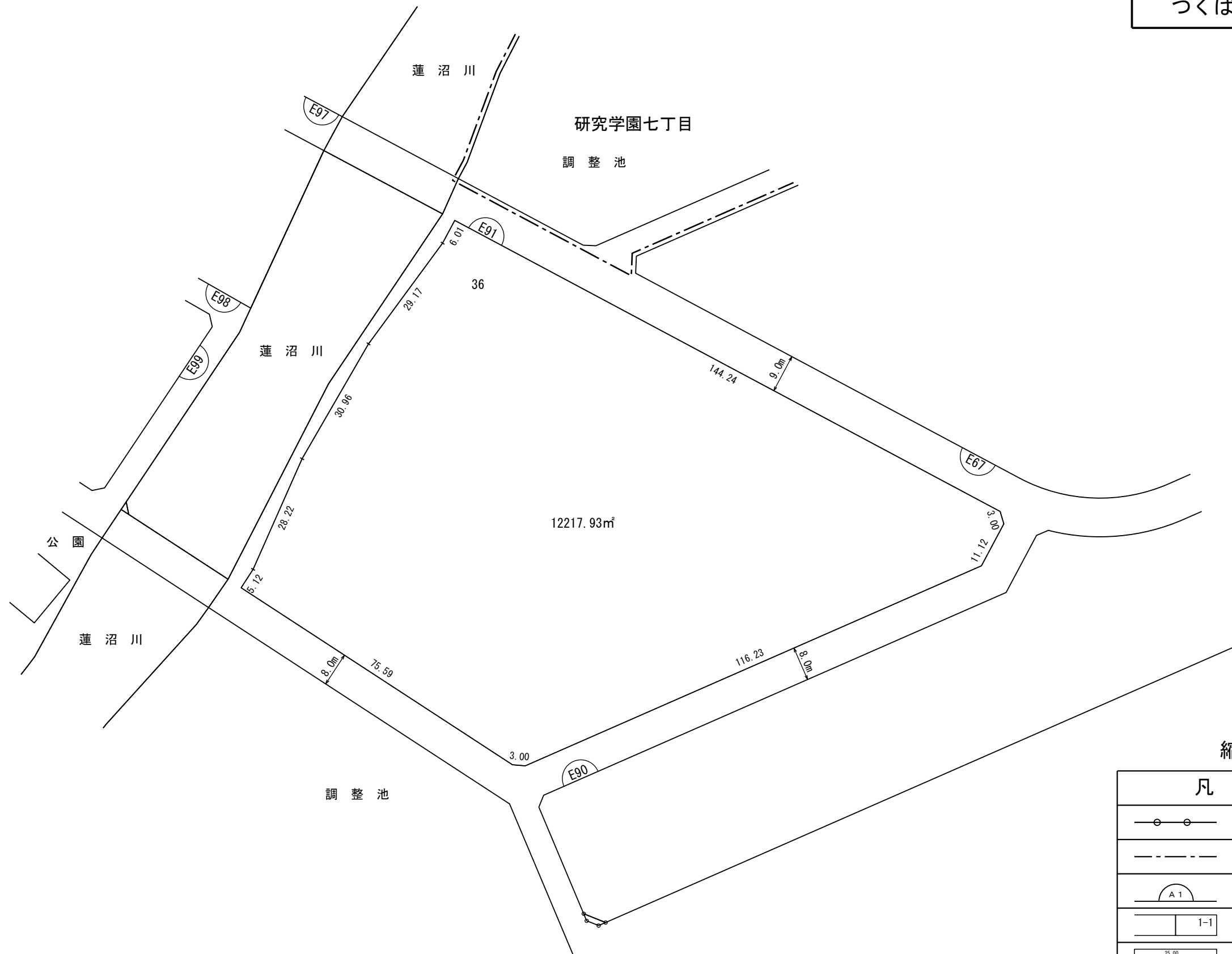
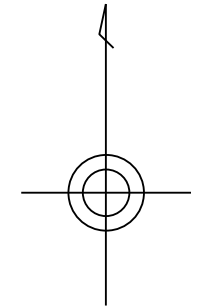
独立行政法人都市再生機構

換地図

街区番号

E91

つくば市学園南三丁目



縮尺 1 : 1,000

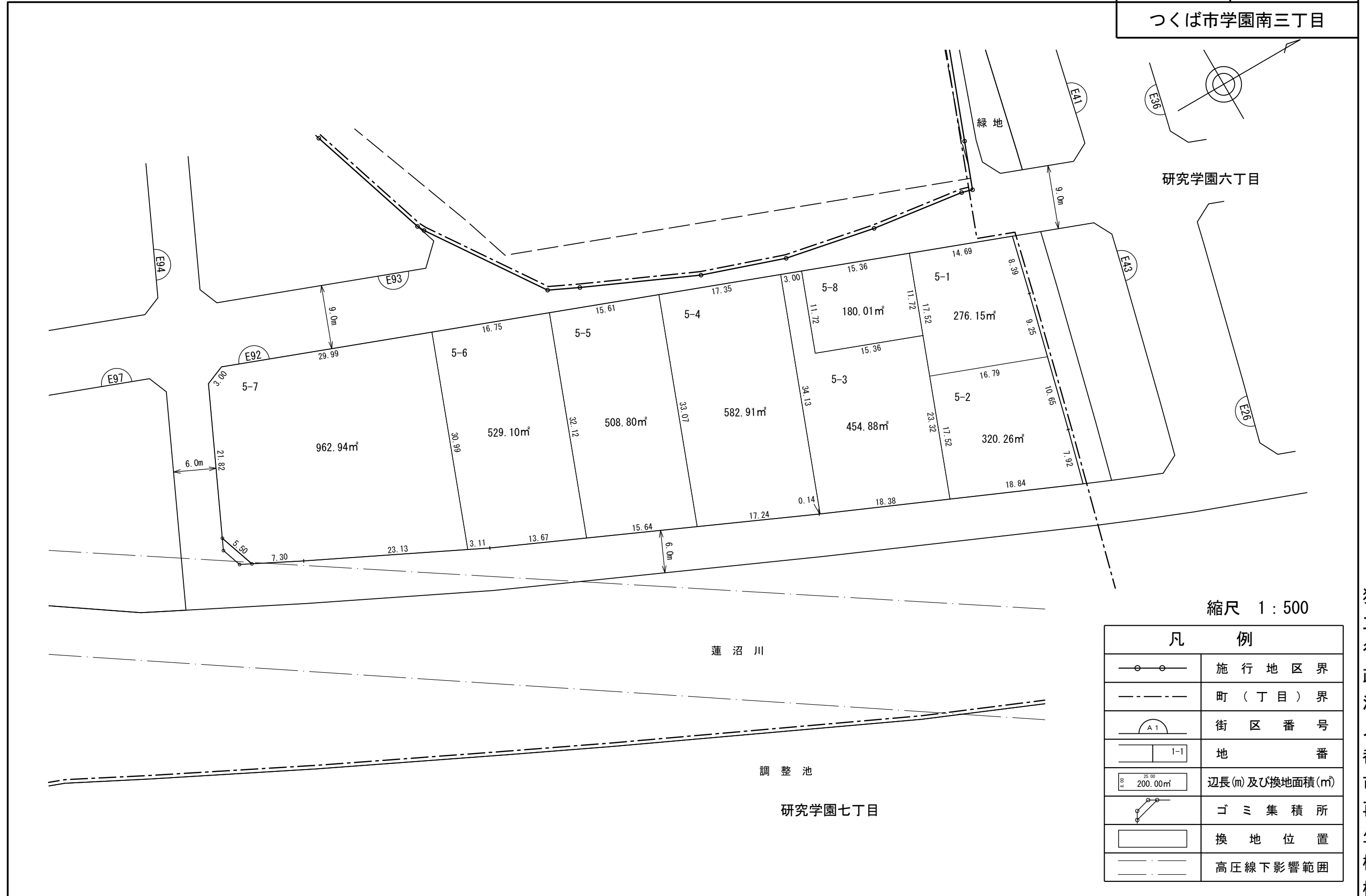
凡 例	
	施行地区界
	町(丁目)界
	街区番号
	地番
	辺長(m)及び換地面積(m²)
	ゴミ集積所
	換地位置

換地図

街区番号

E92

つくば市学園南三丁目



縮尺 1 : 500

凡 例	
	施行地区界
	町(丁目)界
	街区番号
	地番
	辺長(m)及び換地面積(m ²)
	ゴミ集積所
	換地位置
	高圧線下影響範囲

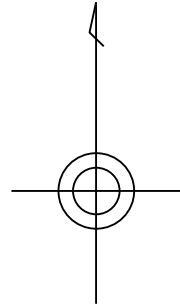
独立行政法人都市再生機構

換 地 図

街区番号

E 9 3

つくば市学園南三丁目



蓮 沼 川

縮尺 1 : 500

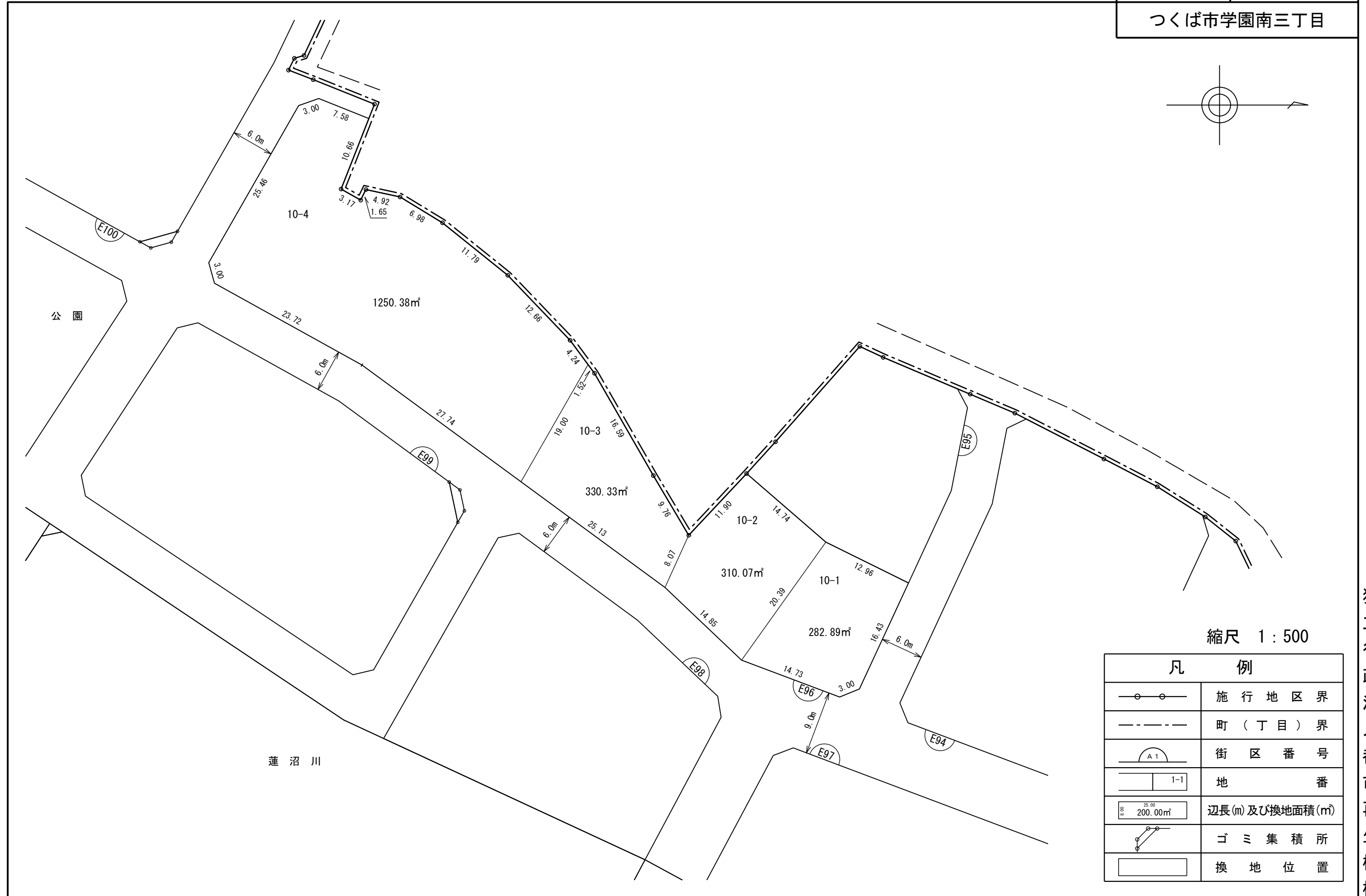
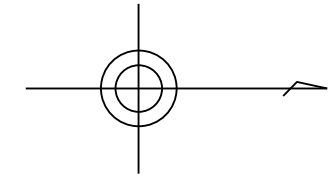
凡 例	
	施行地区界
	町(丁目)界
	街区番号
	地番
	辺長(m)及び換地面積(m ²)
	ゴミ集積所
	換地位置

換地 図

街区番号

E96

つくば市学園南三丁目



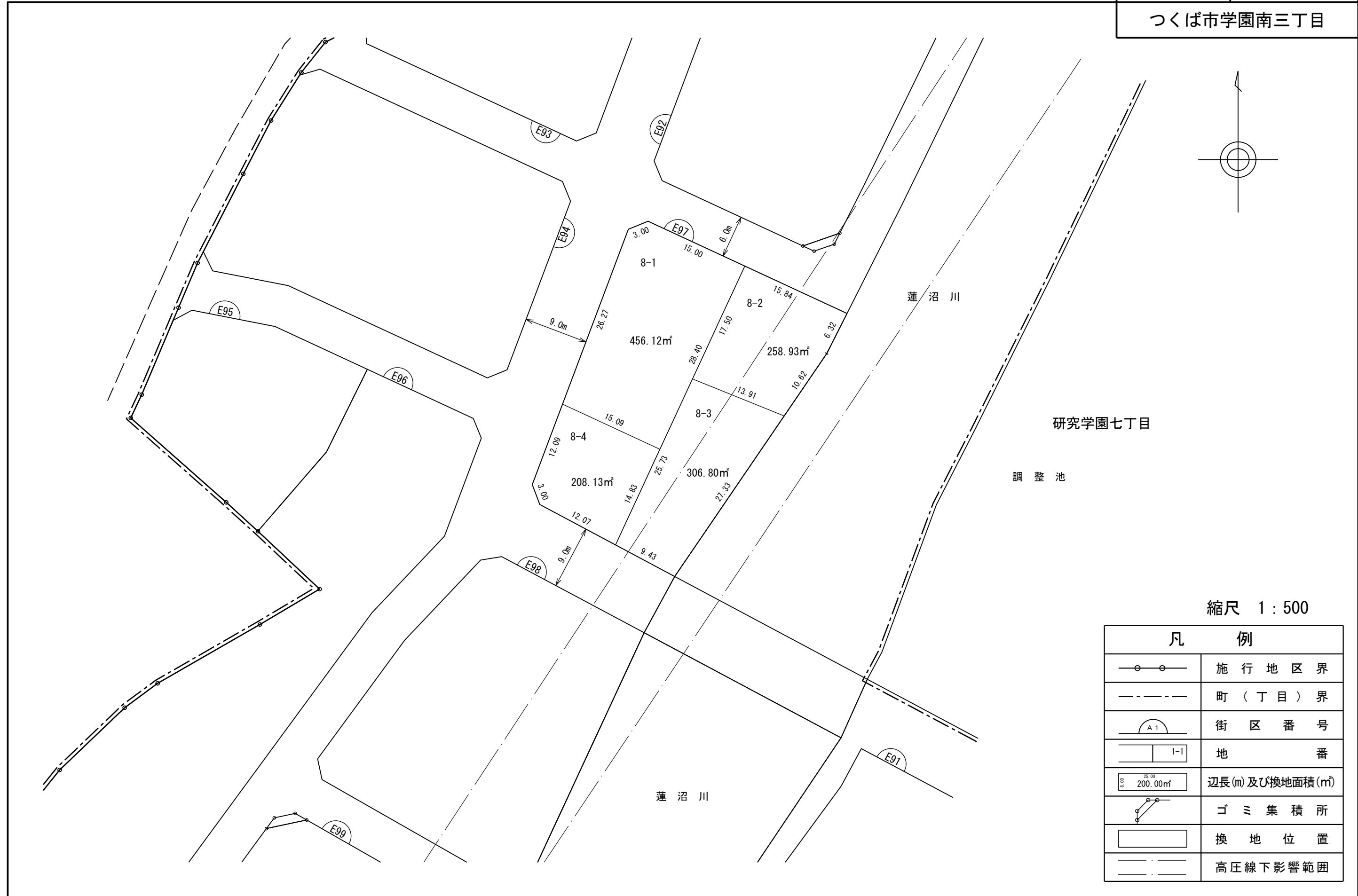
縮尺 1 : 500

凡 例	
	施行地区界
	町(丁目)界
	街区番号
	地番
	辺長(m)及び換地面積(㎡)
	ゴミ集積所
	換地位置

独立行政法人都市再生機構

換地図

街区番号	E97
つくば市学園南三丁目	

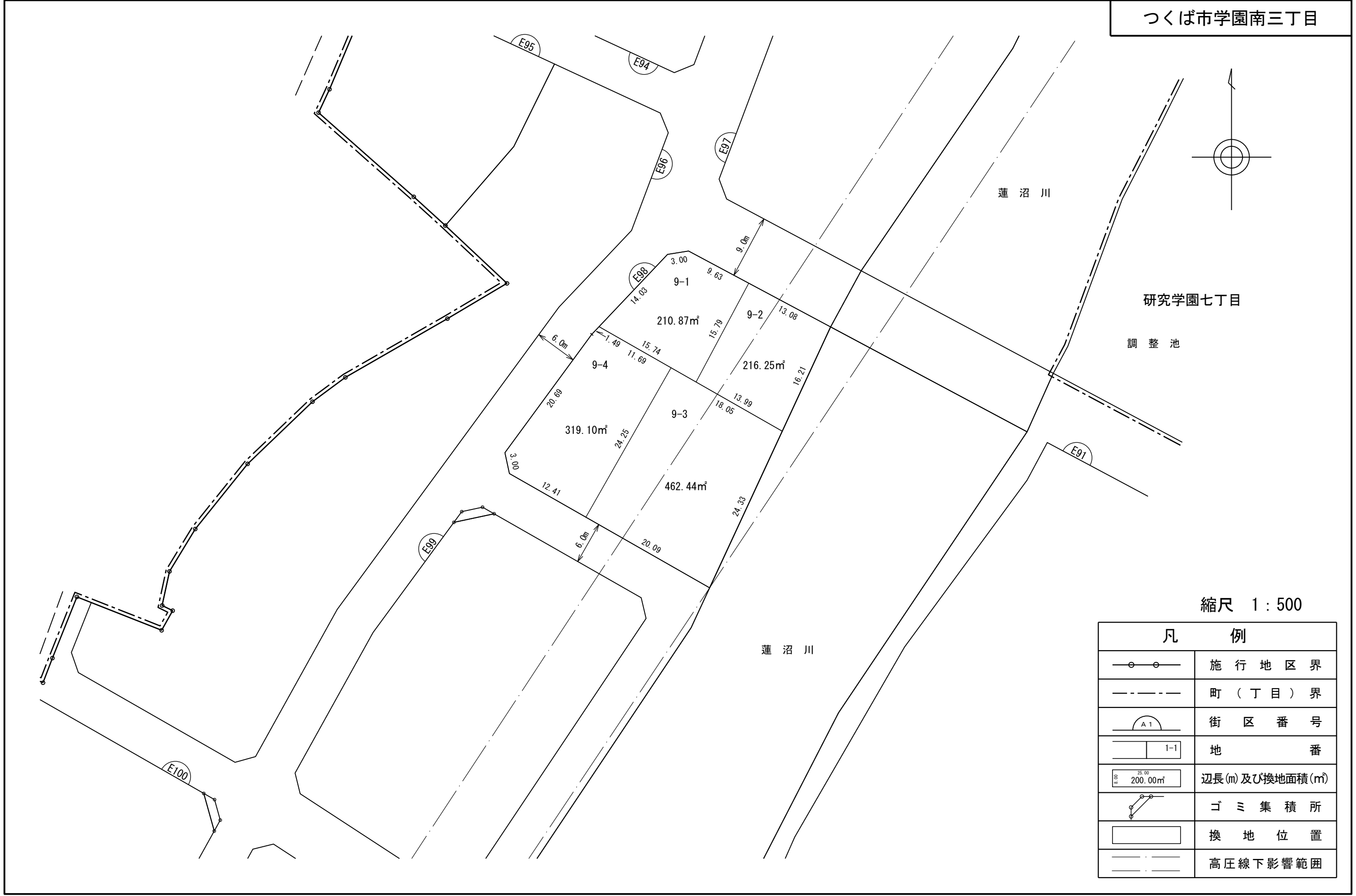


凡 例	
	施行地区界
	町(丁目)界
	街区番号
	地番
	辺長(m)及び換地面積(m ²)
	ゴミ集積所
	換地位置
	高圧線下影響範囲

独立行政法人都市再生機構

換 地 図

街区番号	E98
つくば市学園南三丁目	



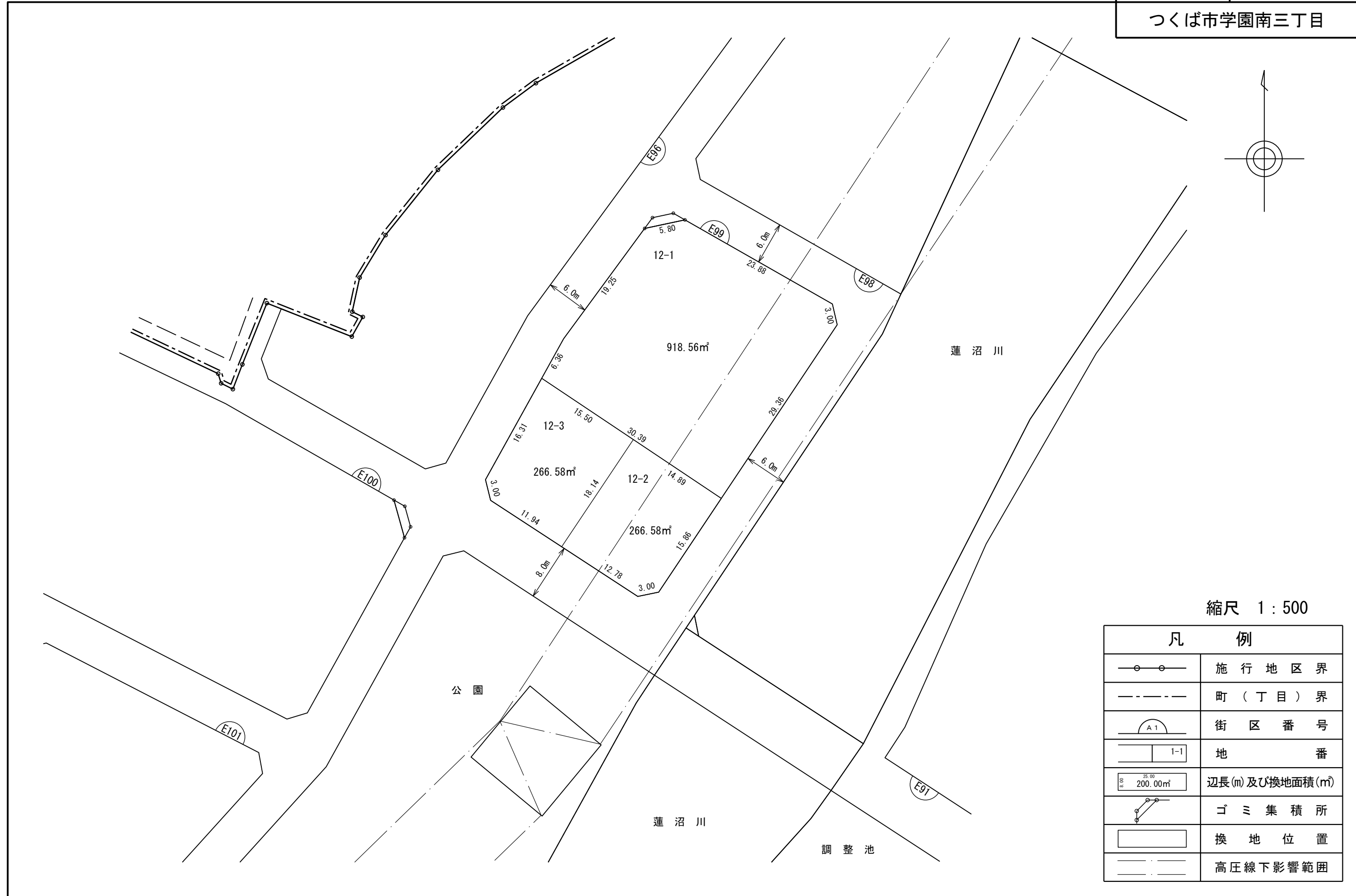
縮尺 1 : 500

凡 例	
	施行地区界
	町(丁目)界
	街区番号
	地番
	辺長(m)及び換地面積(m ²)
	ゴミ集積所
	換地位置
	高圧線下影響範囲

独立行政法人都市再生機構

換 地 図

街区番号	E99
つくば市学園南三丁目	



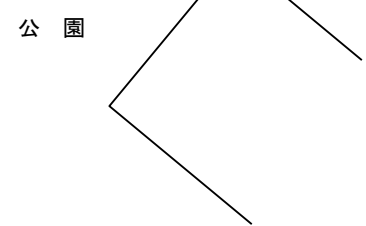
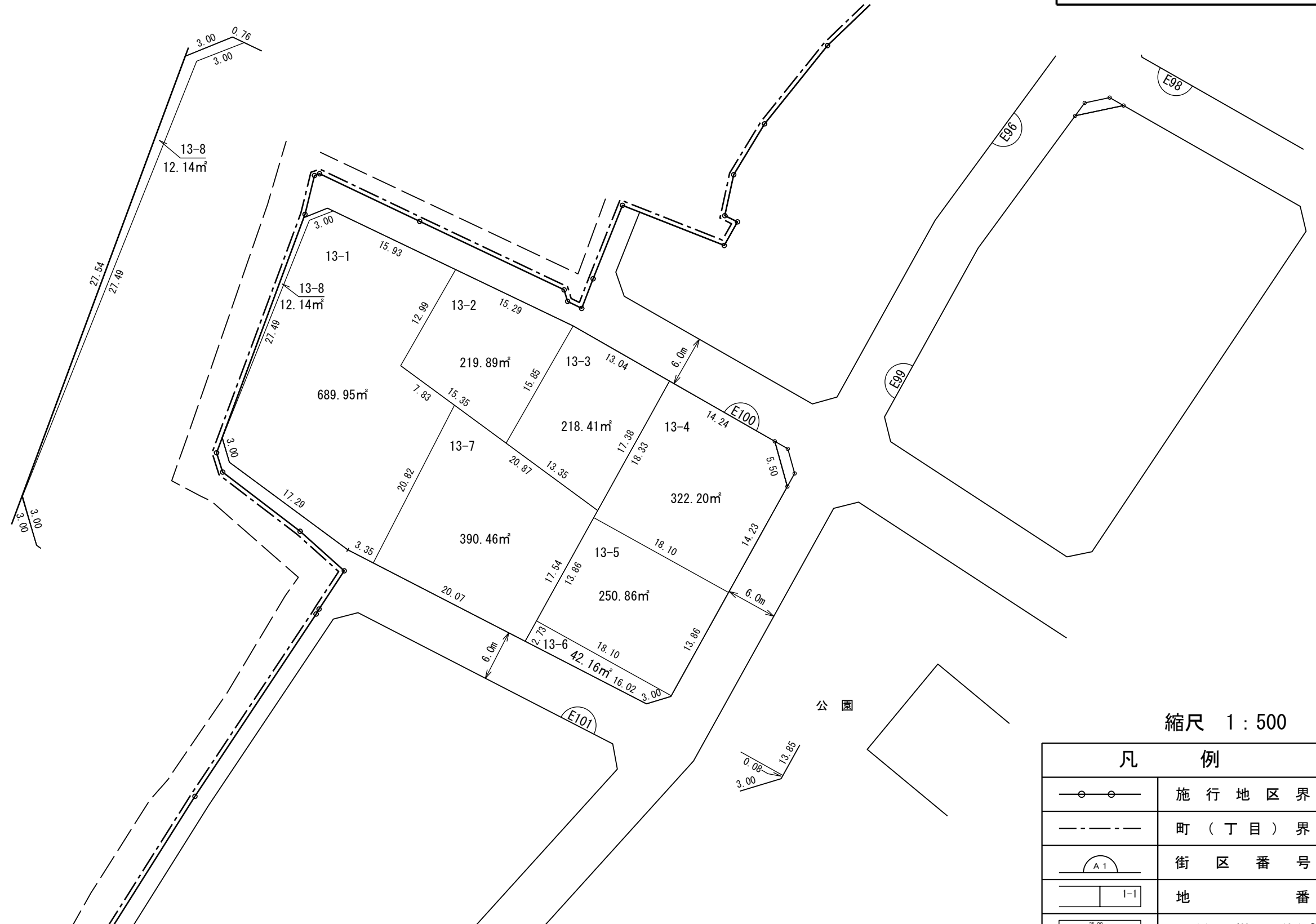
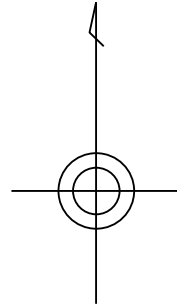
縮尺 1 : 500

凡 例	
	施行地区界
	町(丁目)界
	街区番号
	地 番
	辺長(m)及び換地面積(m ²)
	ゴミ集積所
	換地位置
	高圧線下影響範囲

独立行政法人都市再生機構

換地図

街区番号	E100
つくば市学園南三丁目	



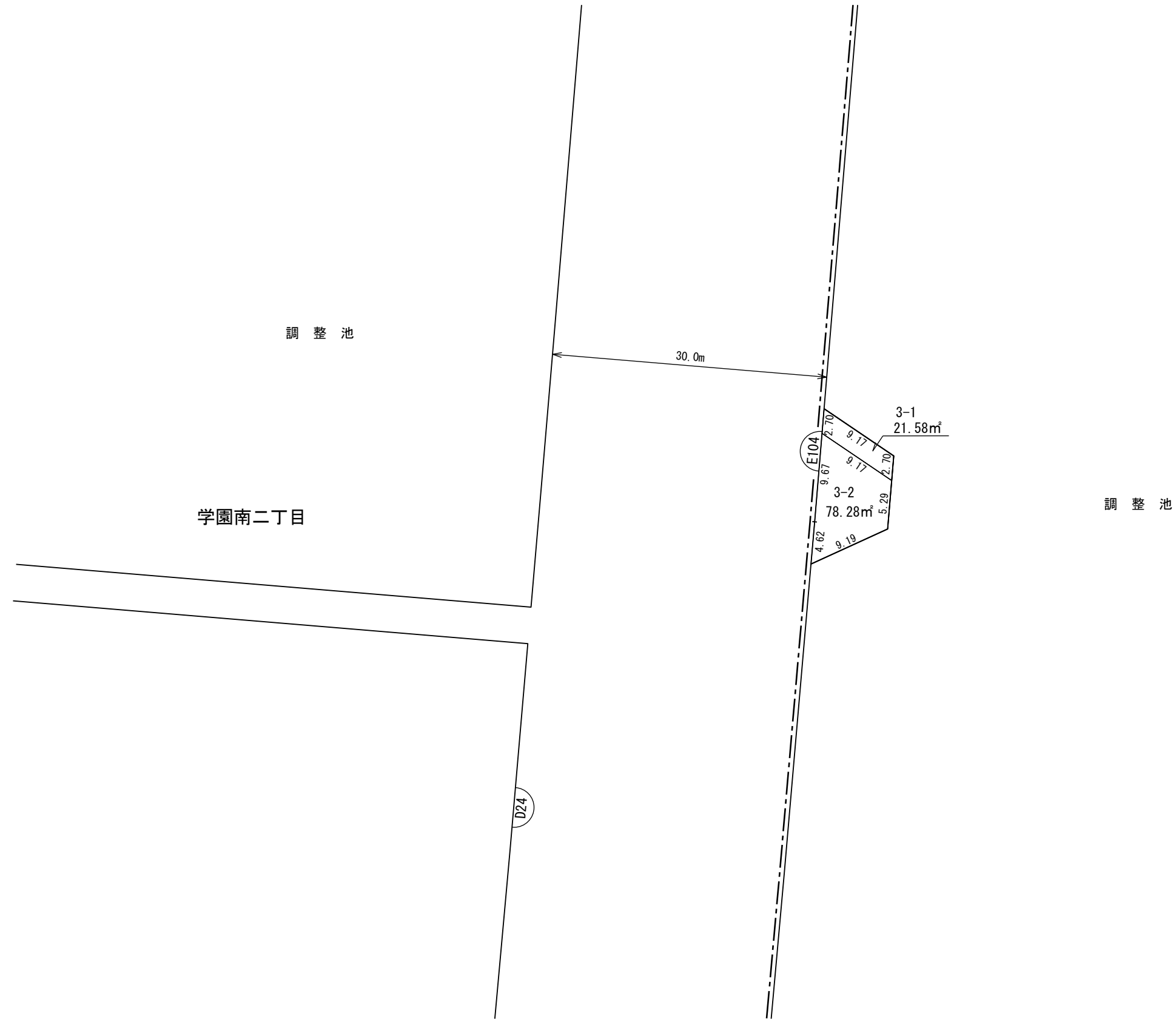
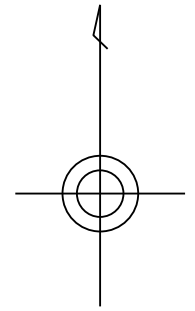
縮尺 1 : 500

凡 例	
	施行地区界
	町(丁目)界
	街区番号
	地番
	辺長(m)及び換地面積(m²)
	ゴミ集積所
	換地位置

独立行政法人都市再生機構

換 地 図

街区番号	E104
つくば市学園南三丁目	

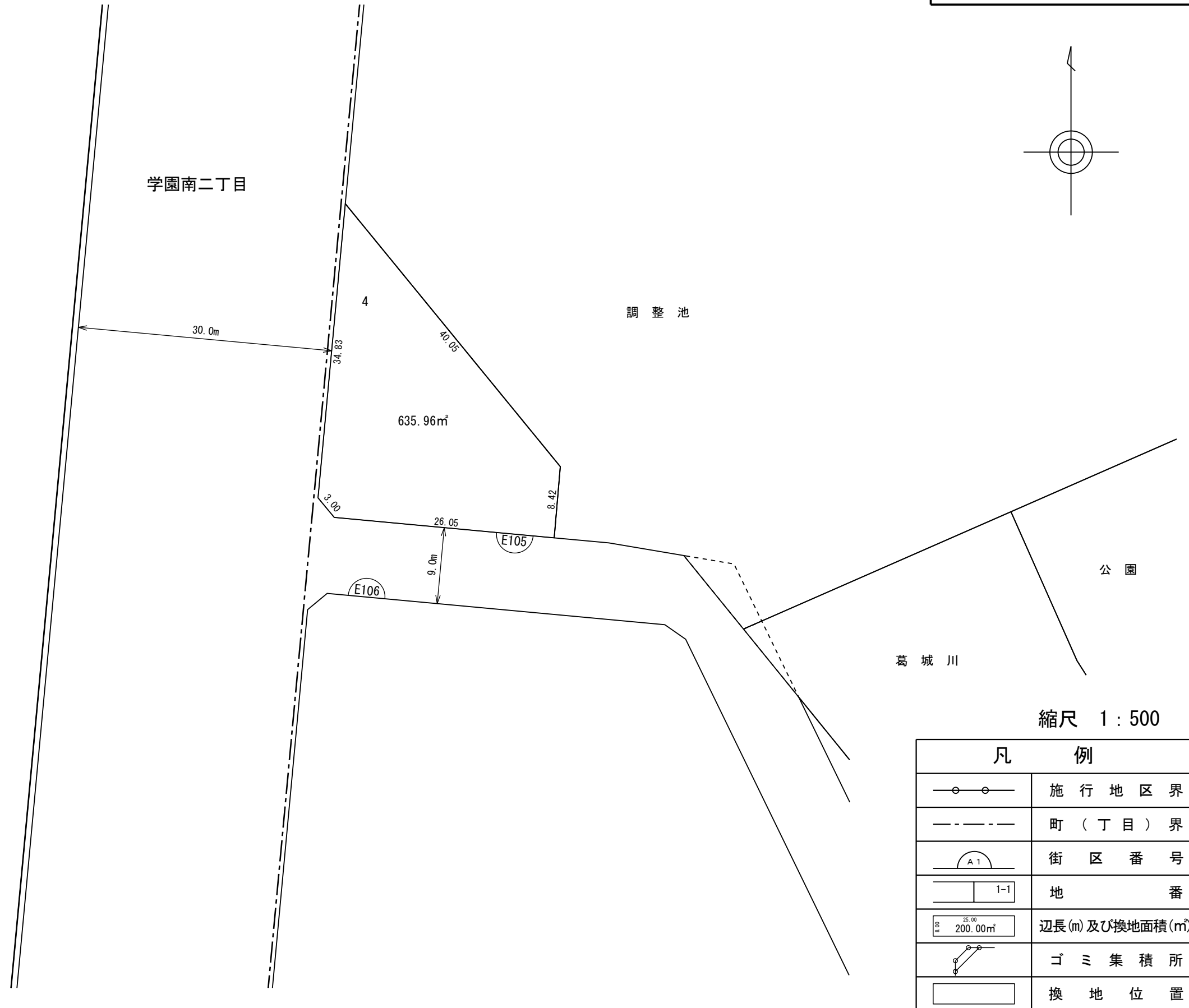
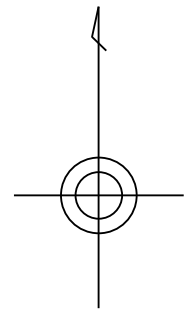


縮尺 1 : 500

凡 例	
	施行地区界
	町(丁目)界
	街区番号
	地番
	辺長(m)及び換地面積(㎡)
	ゴミ集積所
	換地位置

換地図

街区番号	E105
つくば市学園南三丁目	



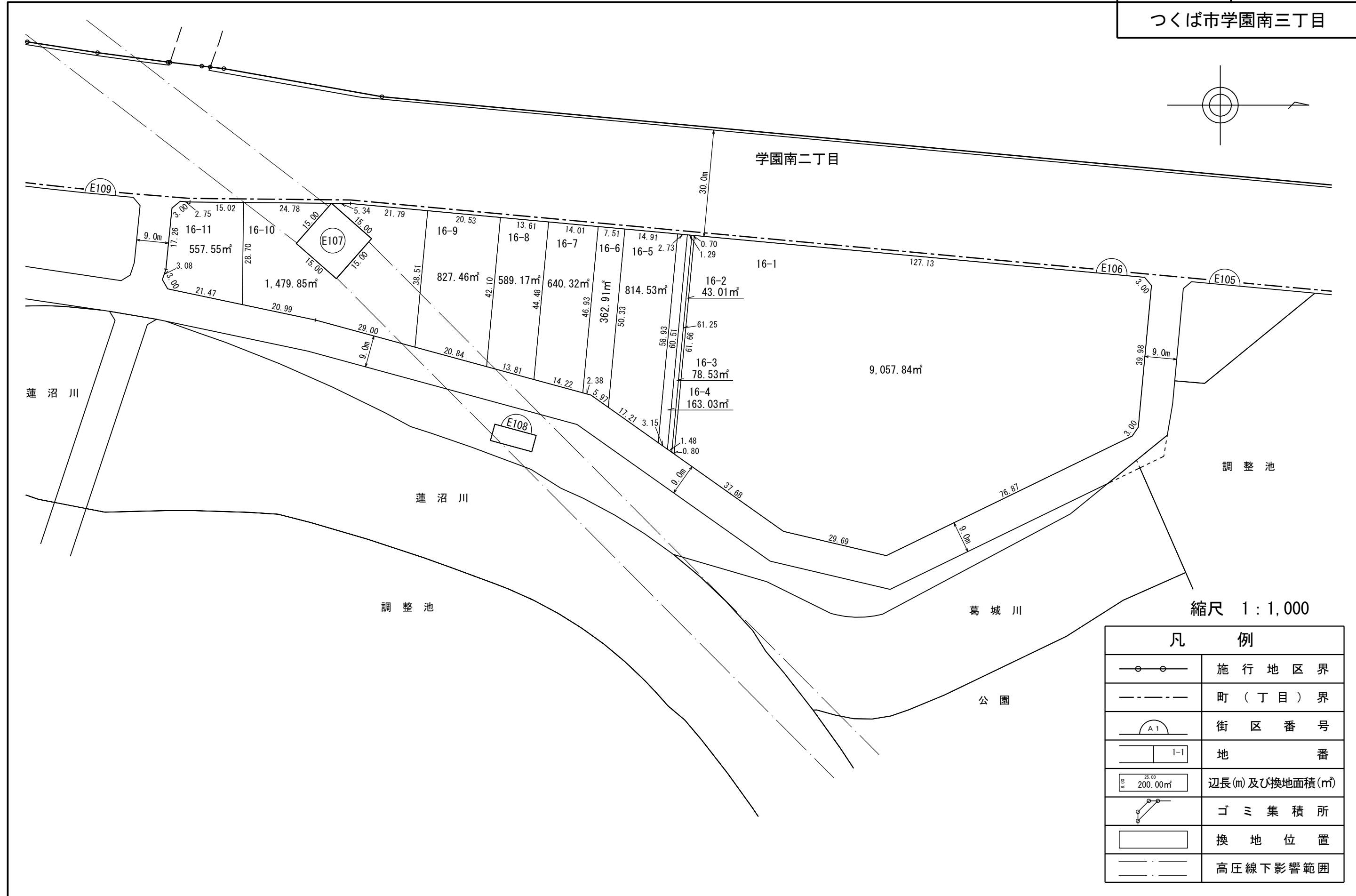
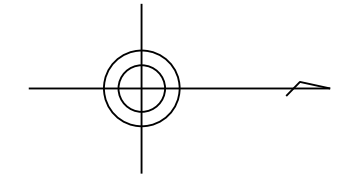
縮尺 1 : 500

凡 例	
	施行地区界
	町(丁目)界
	街区番号
	地番
	辺長(m)及び換地面積(m²)
	ゴミ集積所
	換地位置

独立行政法人都市再生機構

換 地 図

街区番号 E106
つくば市学園南三丁目



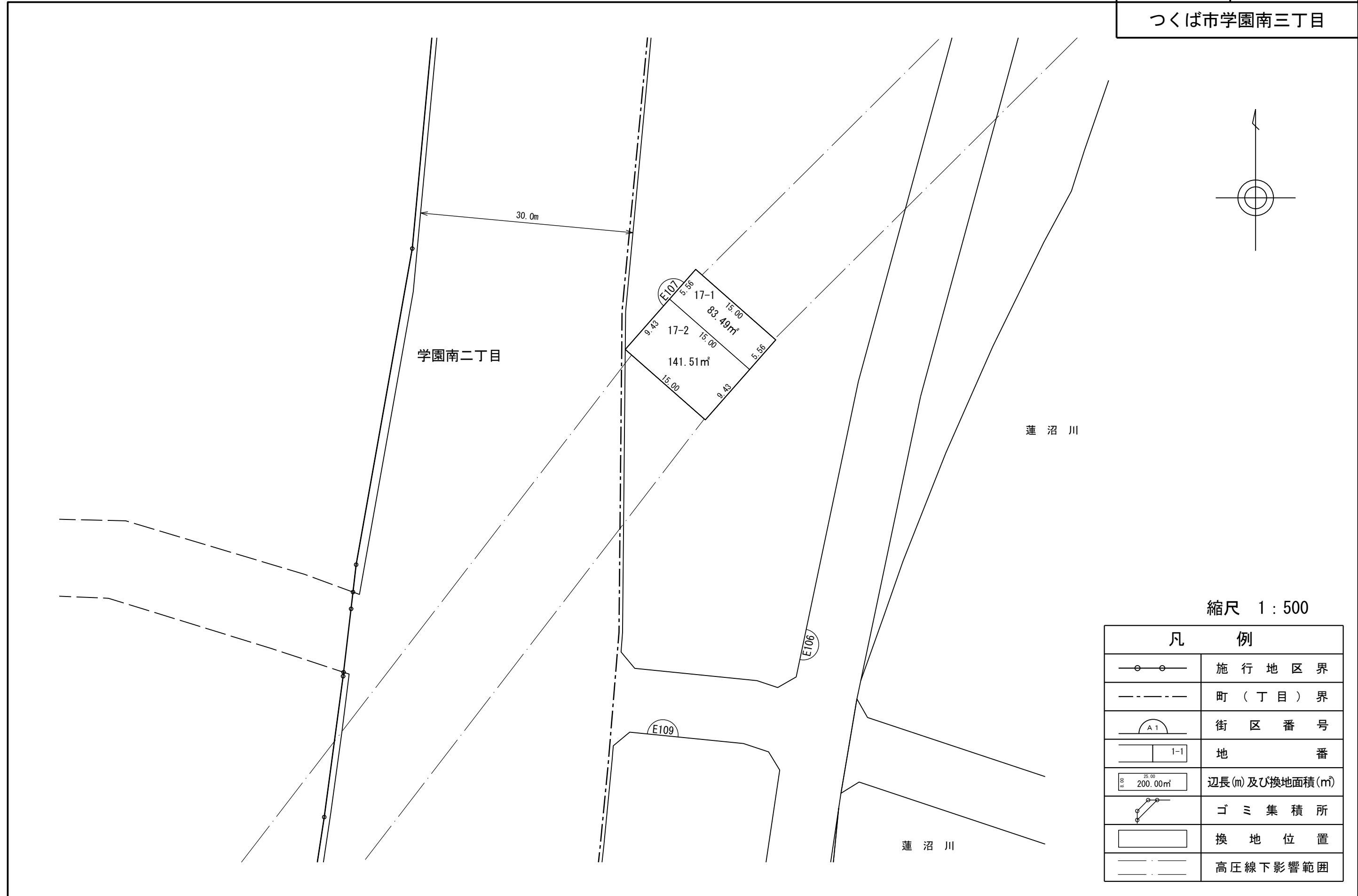
縮尺 1 : 1,000

凡 例	
	施行地区界
	町(丁目)界
	街区番号
	地番
	辺長(m)及び換地面積(m ²)
	ゴミ集積所
	換地位置
	高圧線下影響範囲

独立行政法人都市再生機構

換地図

街区番号	E107
つくば市学園南三丁目	



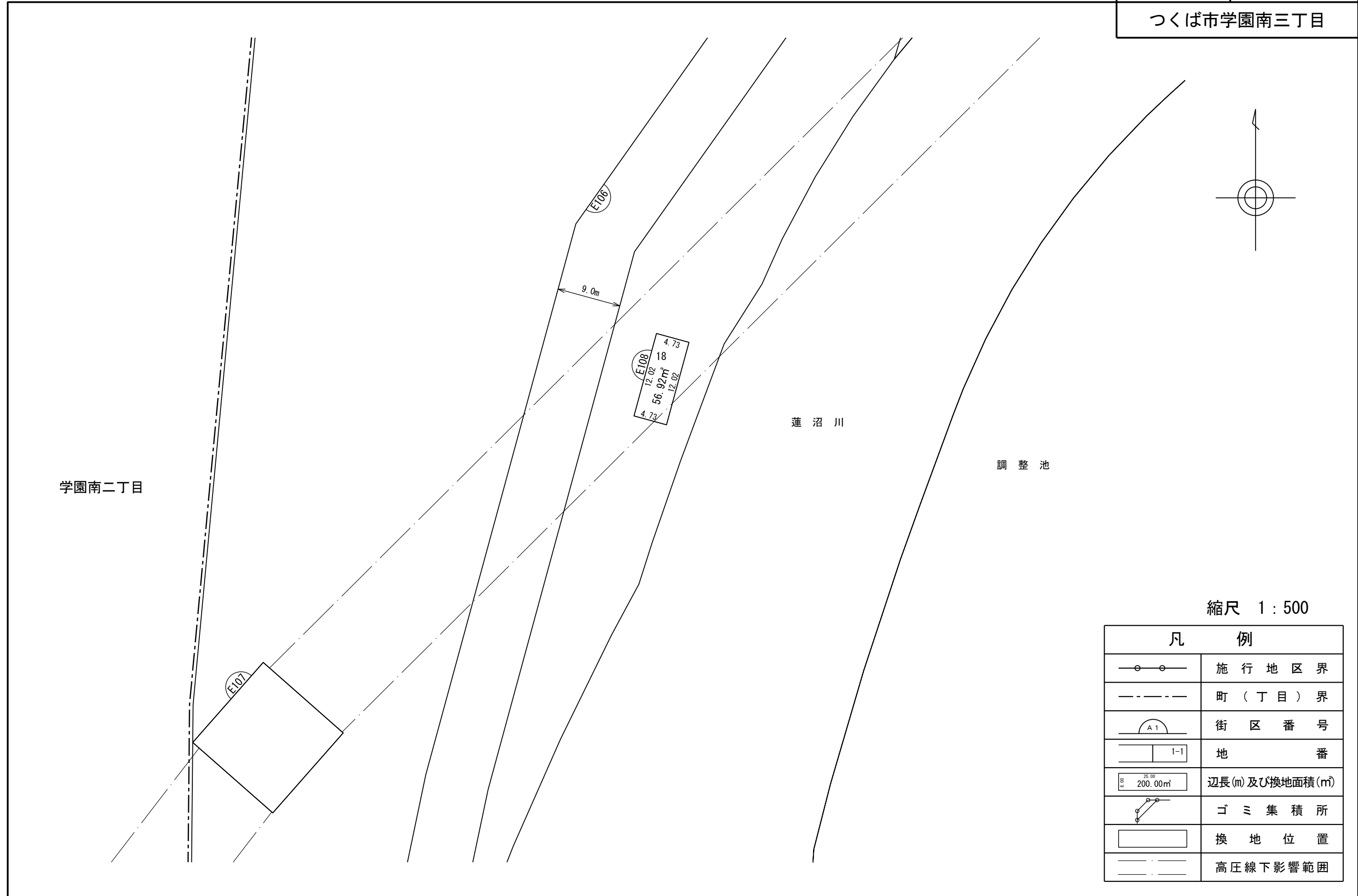
縮尺 1 : 500

凡 例	
	施行地区界
	町(丁目)界
	街区番号
	地番
	辺長(m)及び換地面積(m ²)
	ゴミ集積所
	換地位置
	高圧線下影響範囲

独立行政法人都市再生機構

換 地 図

街区番号	E108
つくば市学園南三丁目	



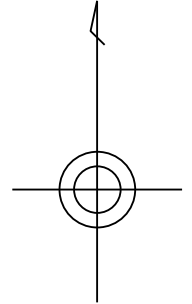
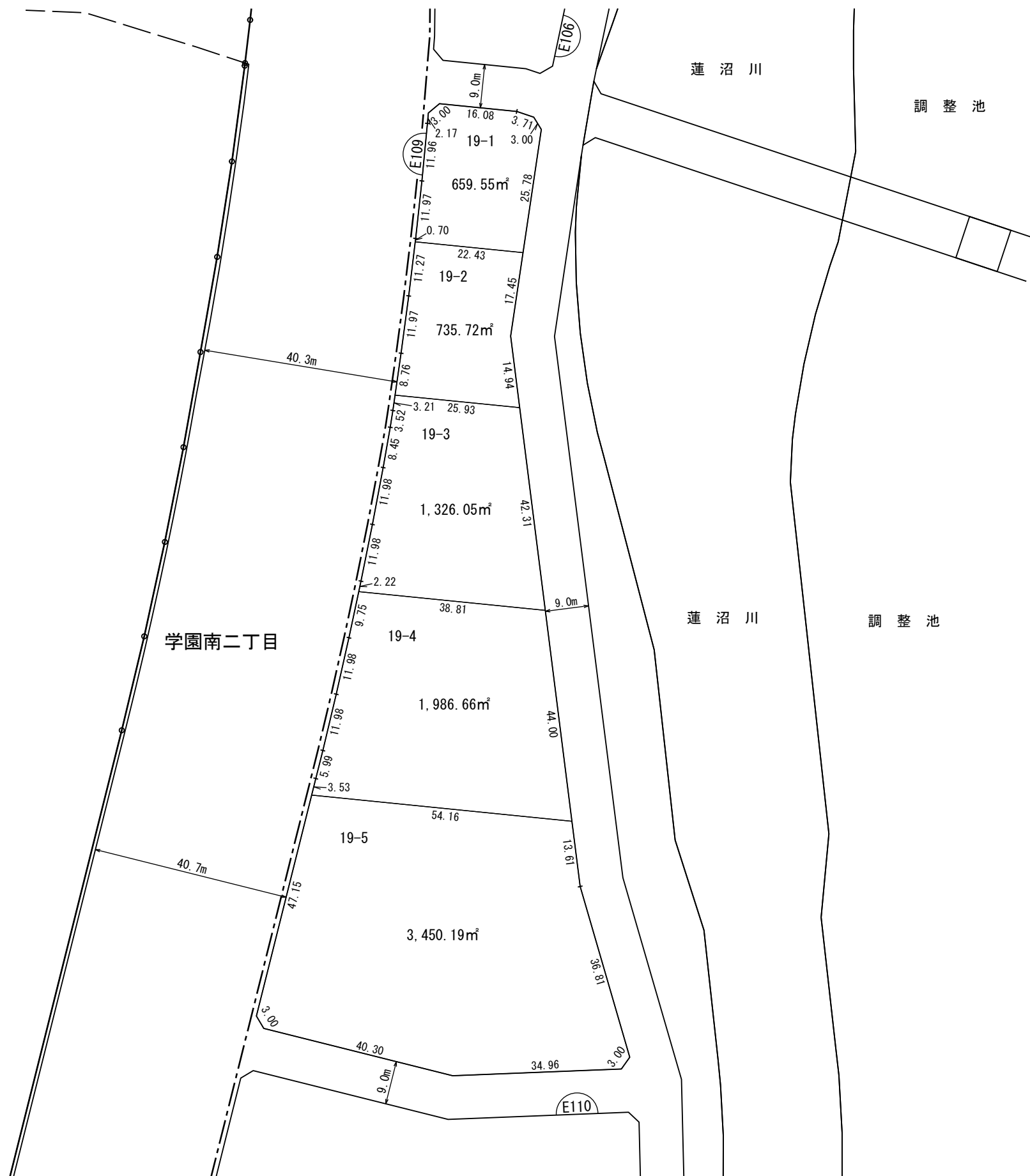
縮尺 1 : 500

凡 例	
	施行地区界
	町(丁目)界
	街区番号
	地 番
	辺長(m)及び換地面積(m ²)
	ゴミ集積所
	換地位置
	高圧線下影響範囲

独立行政法人都市再生機構

換 地 図

街区番号 E109
つくば市学園南三丁目



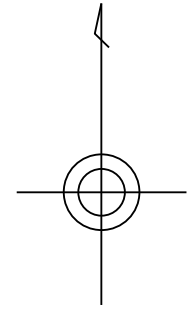
縮尺 1 : 1,000

凡 例	
	施行地区界
	町(丁目)界
	街区番号
	地番
	辺長(m)及び換地面積(m ²)
	ゴミ集積所
	換地位置

独立行政法人都市再生機構

換地図

街区番号	E110
つくば市学園南三丁目	



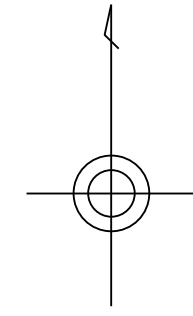
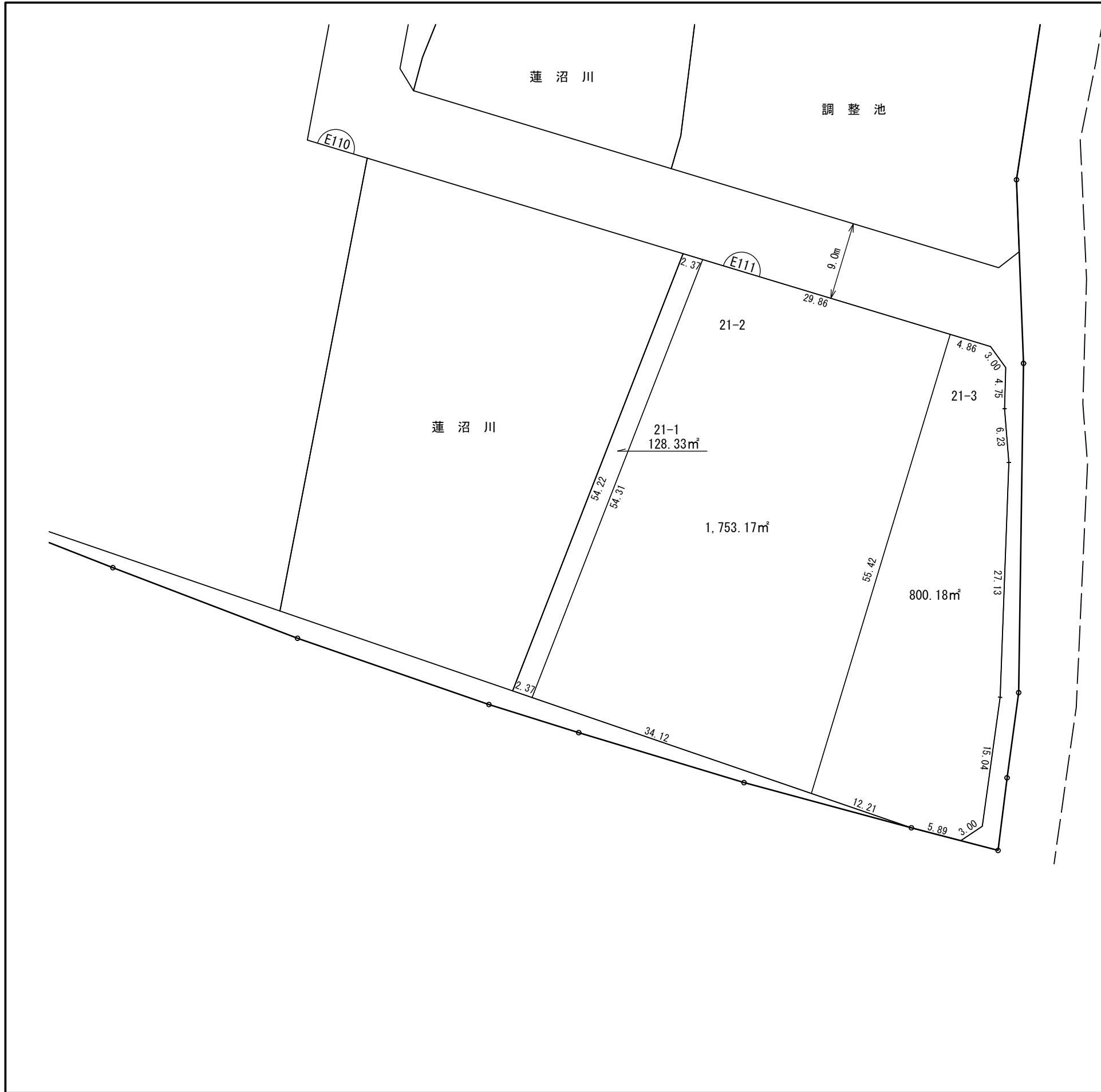
縮尺 1 : 1,000

凡 例	
	施行地区界
	町(丁目)界
	街区番号
	地番
	辺長(m)及び換地面積(m ²)
	ゴミ集積所
	換地位置

独立行政法人都市再生機構

換 地 図

街区番号	E111
つくば市学園南三丁目	



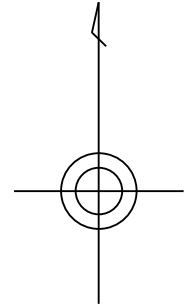
縮尺 1 : 500

凡 例	
	施行地区界
	町(丁目)界
	街区番号
	地番
	辺長(m)及び換地面積(m ²)
	ゴミ集積所
	換地位置

独立行政法人都市再生機構

換地図

街区番号	E114
つくば市学園南三丁目	



縮尺 1 : 500

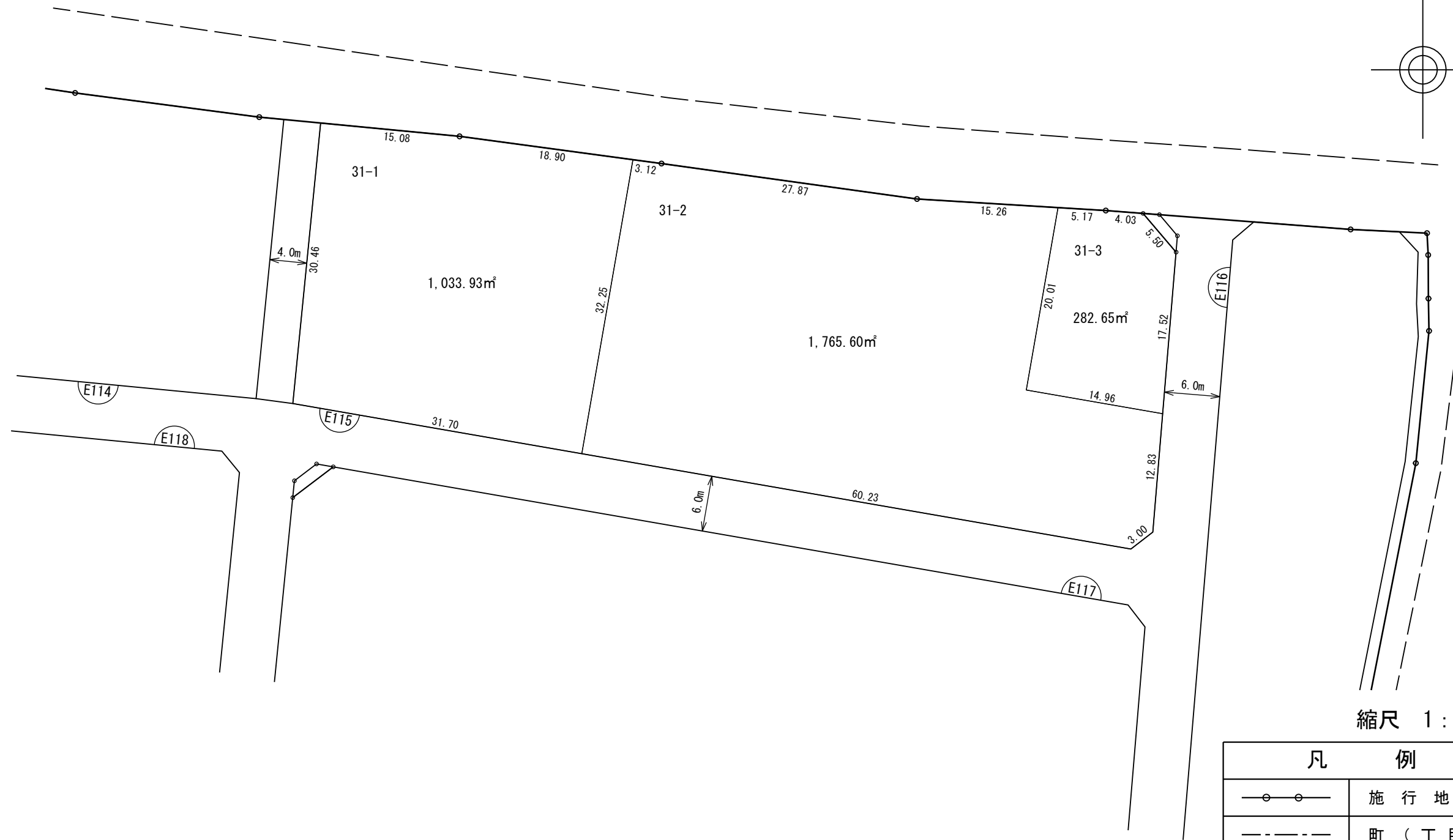
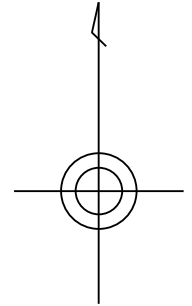
凡 例	
	施行地区界
	町(丁目)界
	街区番号
	地番
	辺長(m)及び換地面積(m ²)
	ゴミ集積所
	換地位置

換地図

街区番号

E115

つくば市学園南三丁目

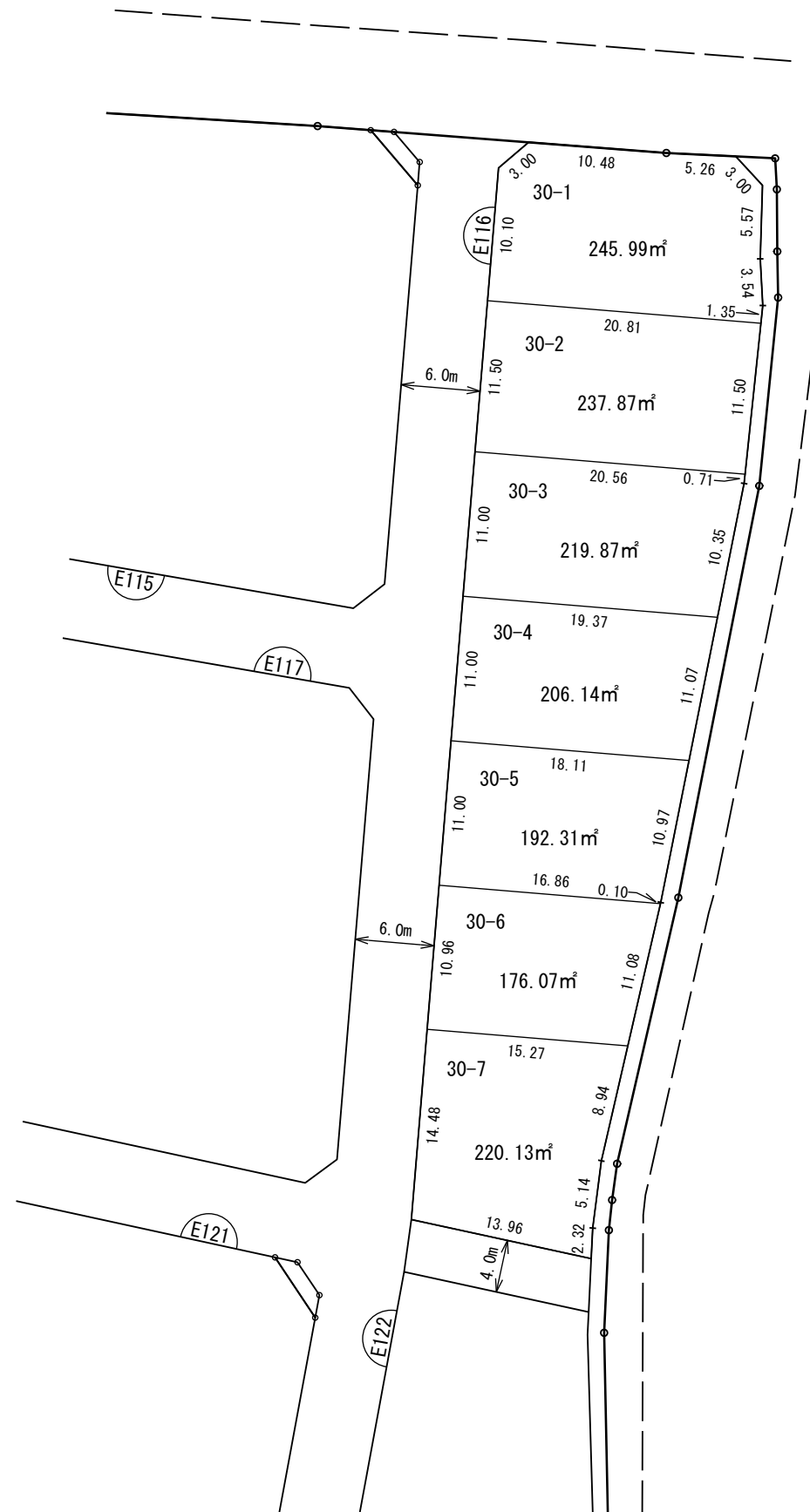
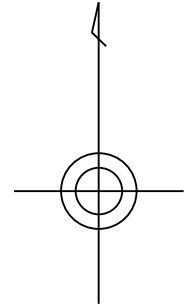


縮尺 1 : 500

凡 例	
	施行地区界
	町(丁目)界
	街区番号
	地番
	辺長(m)及び換地面積(m ²)
	ゴミ集積所
	換地位置

換 地 図

街区番号	E116
つくば市学園南三丁目	



縮尺 1 : 500

凡 例	
	施行地区界
	町(丁目)界
	街区番号
	地番
	辺長(m)及び換地面積(m ²)
	ゴミ集積所
	換地位置

換 地 図

街区番号

E117

つくば市学園南三丁目



縮尺 1 : 500

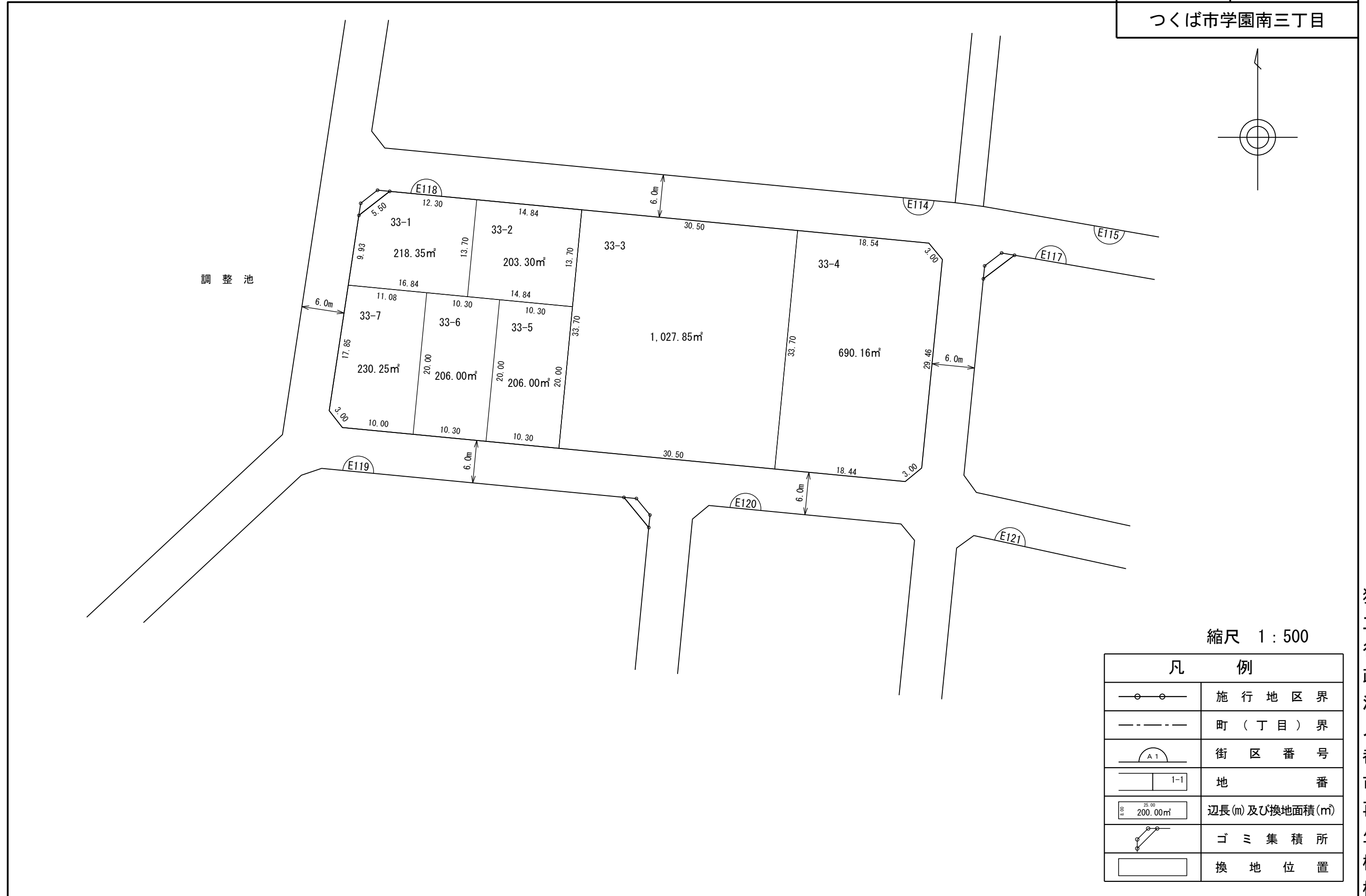
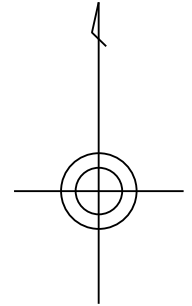
凡 例	
	施行地区界
	町(丁目)界
	街区番号
	地番
	辺長(m)及び換地面積(m²)
	ゴミ集積所
	換地位置

換 地 図

街区番号

E118

つくば市学園南三丁目

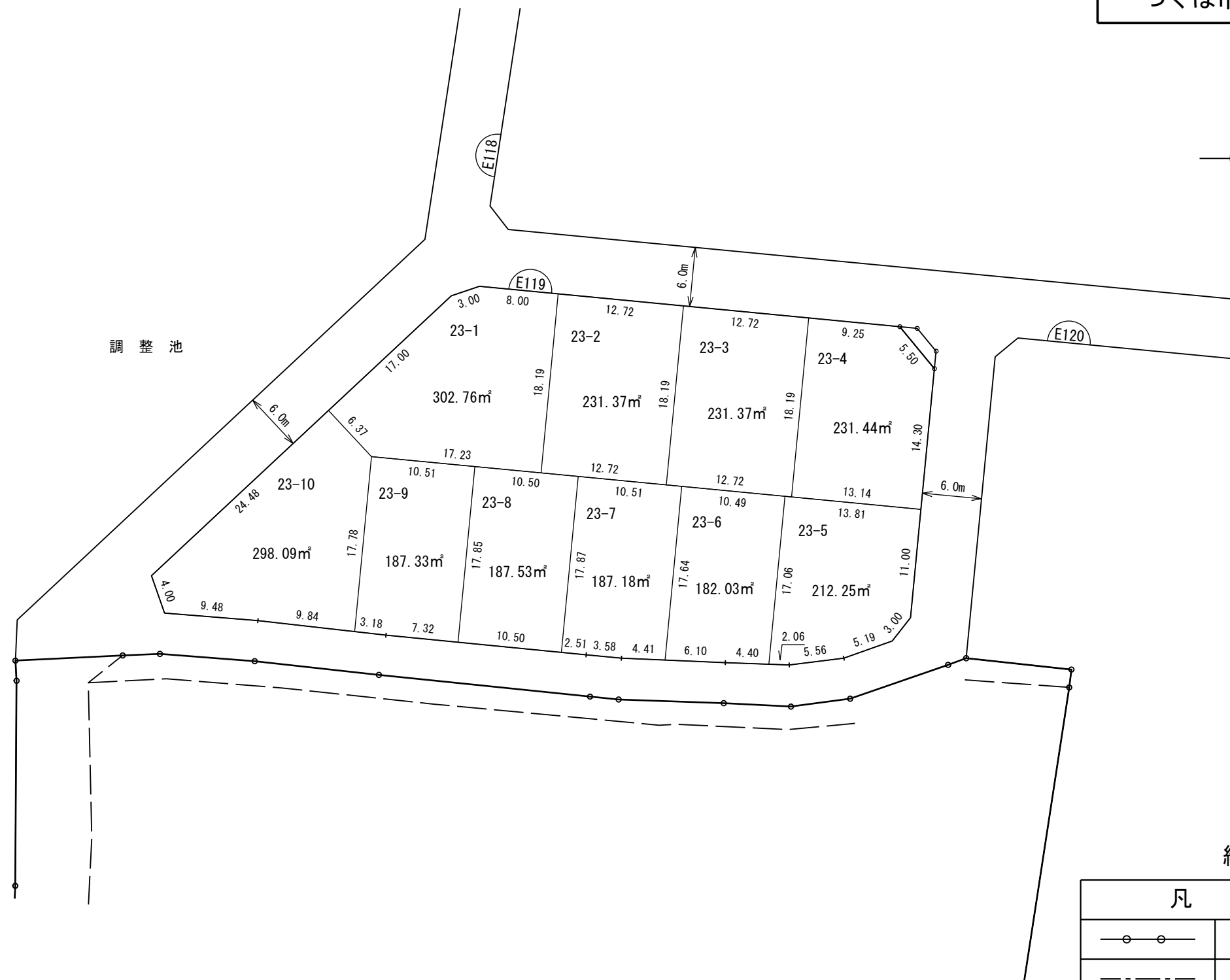
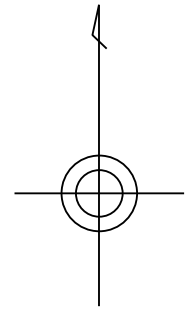


縮尺 1 : 500

凡 例	
	施行地区界
	町(丁目)界
	街区番号
	地番
	辺長(m)及び換地面積(㎡)
	ゴミ集積所
	換地位置

換 地 図

街区番号	E119
つくば市学園南三丁目	



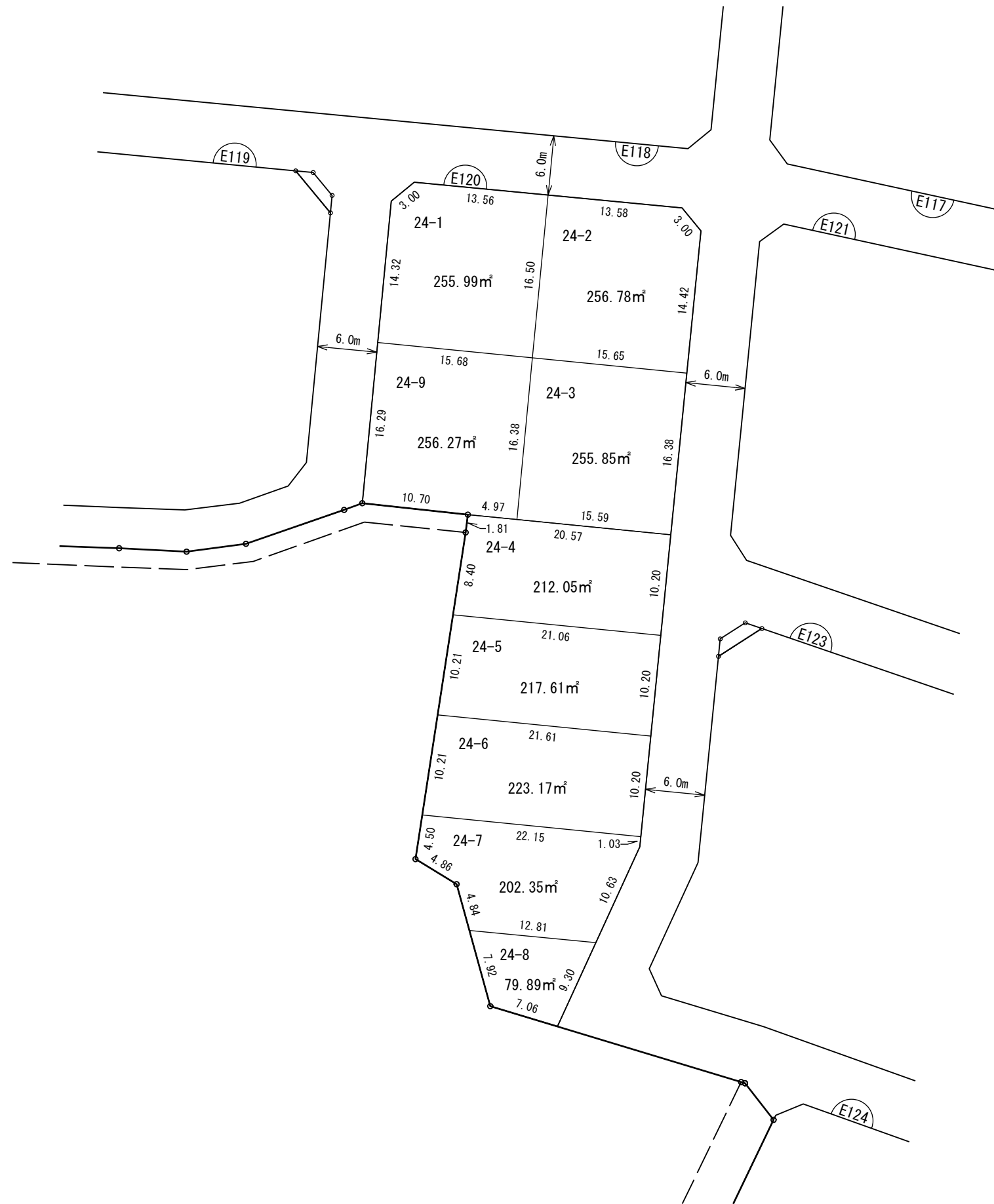
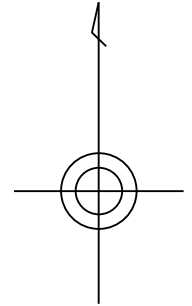
縮尺 1 : 500

凡 例	
	施行地区界
	町（丁目）界
	街区番号
	地番
	辺長(m)及び換地面積(㎡)
	ゴミ集積所
	換地位置

独立行政法人都市再生機構

換地図

街区番号	E120
つくば市学園南三丁目	



縮尺 1 : 500

凡 例	
	施行地区界
	町(丁目)界
	街区番号
	地番
	辺長(m)及び換地面積(m ²)
	ゴミ集積所
	換地位置

換地図

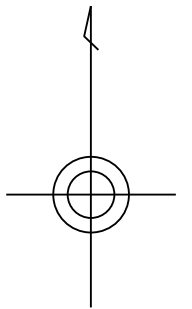
街区番号	E121
つくば市学園南三丁目	



縮尺 1 : 500

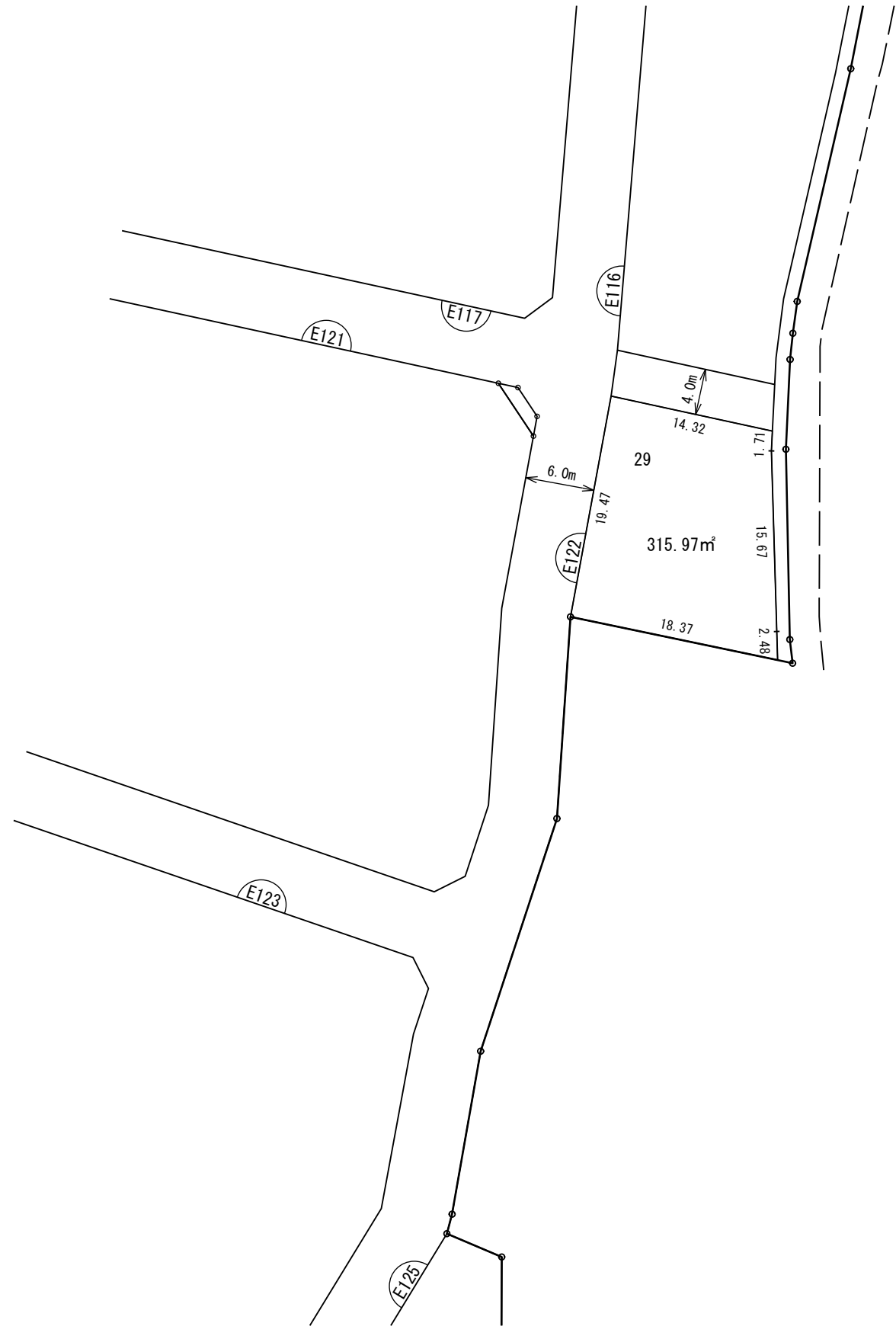
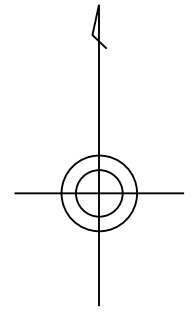
凡 例	
	施行地区界
	町(丁目)界
	街区番号
	地番
	辺長(m)及び換地面積(m²)
	ゴミ集積所
	換地位置

独立行政法人都市再生機構



換地図

街区番号	E122
つくば市学園南三丁目	



縮尺 1 : 500

凡 例	
	施行地区界
	町(丁目)界
	街区番号
	地番
	辺長(m)及び換地面積(m²)
	ゴミ集積所
	換地位置

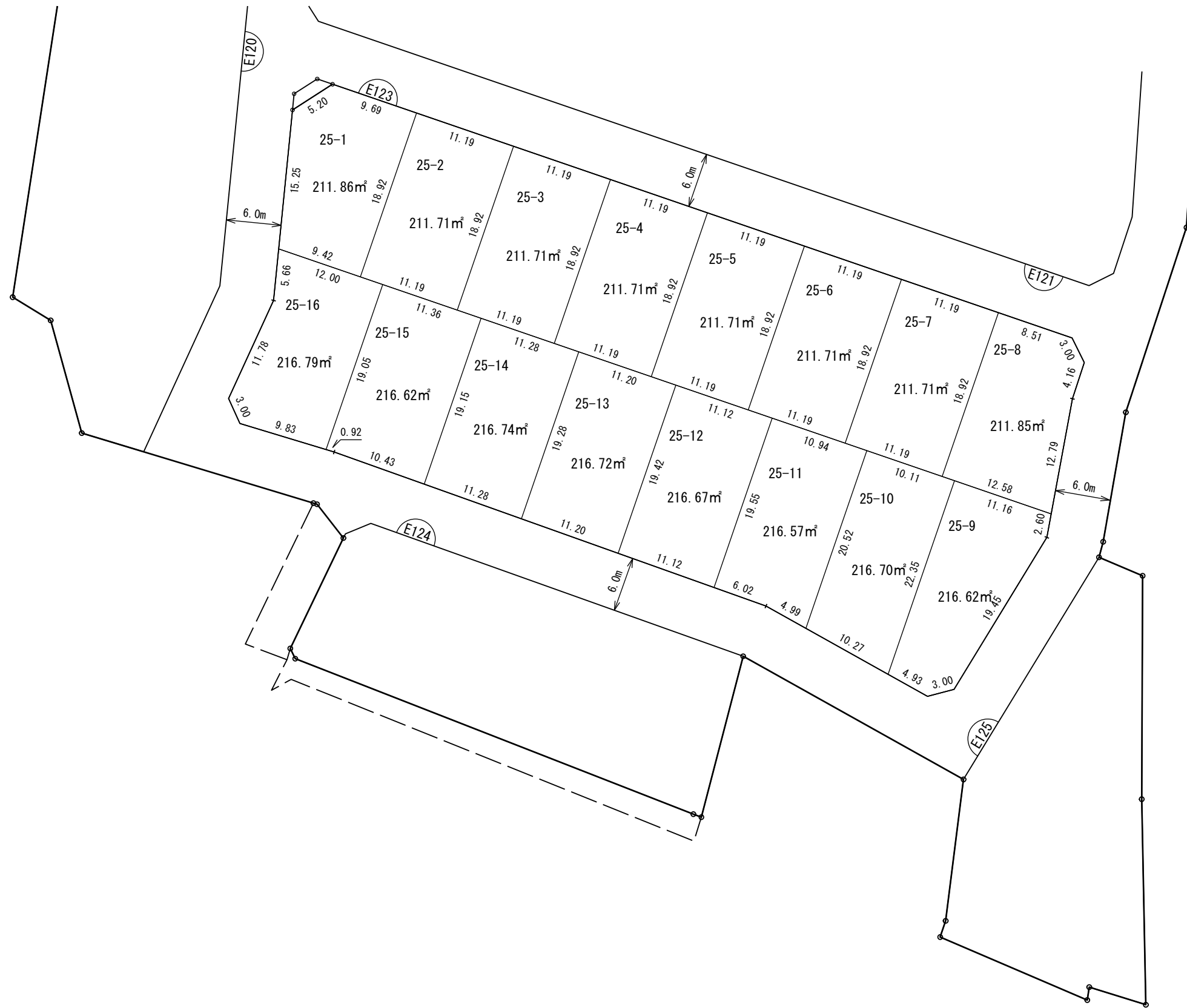
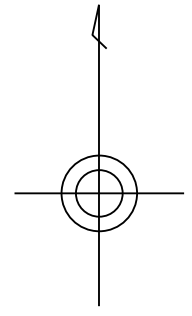
独立行政法人都市再生機構

換地図

街区番号

E123

つくば市学園南三丁目



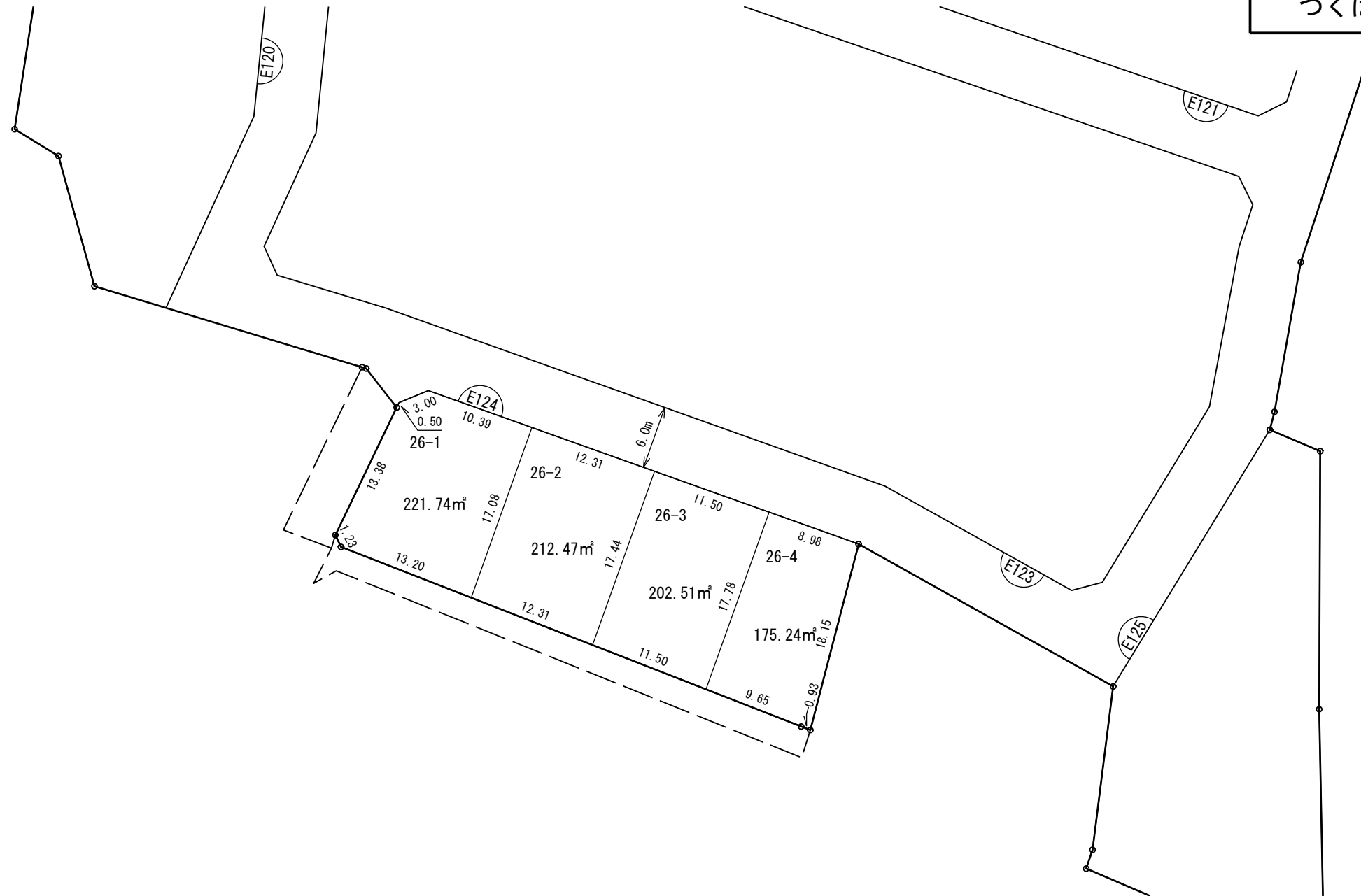
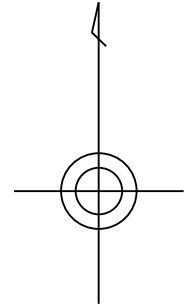
縮尺 1 : 500

凡 例	
	施行地区界
	町（丁目）界
	街区番号
	地番
	辺長(m)及び換地面積(m²)
	ゴミ集積所
	換地位置

独立行政法人都市再生機構

換 地 図

街区番号	E 1 2 4
つくば市学園南三丁目	

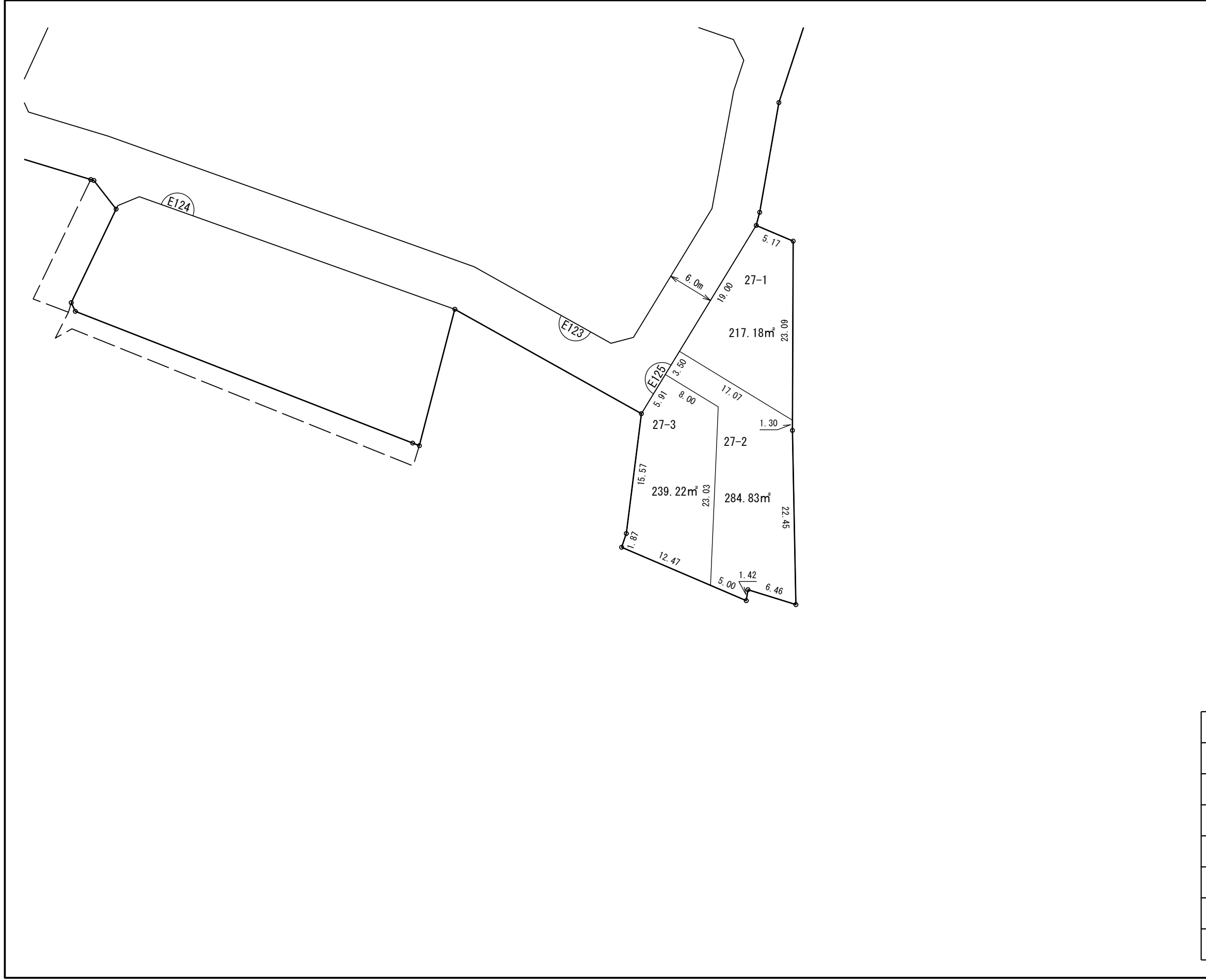
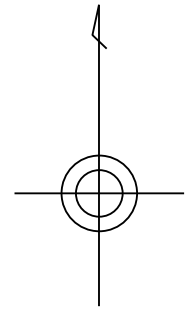


縮尺 1 : 500

凡 例	
	施行地区界
	町（丁目）界
	街区番号
	地 番
	辺長(m)及び換地面積(m²)
	ゴミ集積所
	換地位置

換 地 図

街区番号	E125
つくば市学園南三丁目	



縮尺 1 : 500

凡 例	
	施行地区界
	町(丁目)界
	街区番号
	地番
	辺長(m)及び換地面積(m ²)
	ゴミ集積所
	換地位置

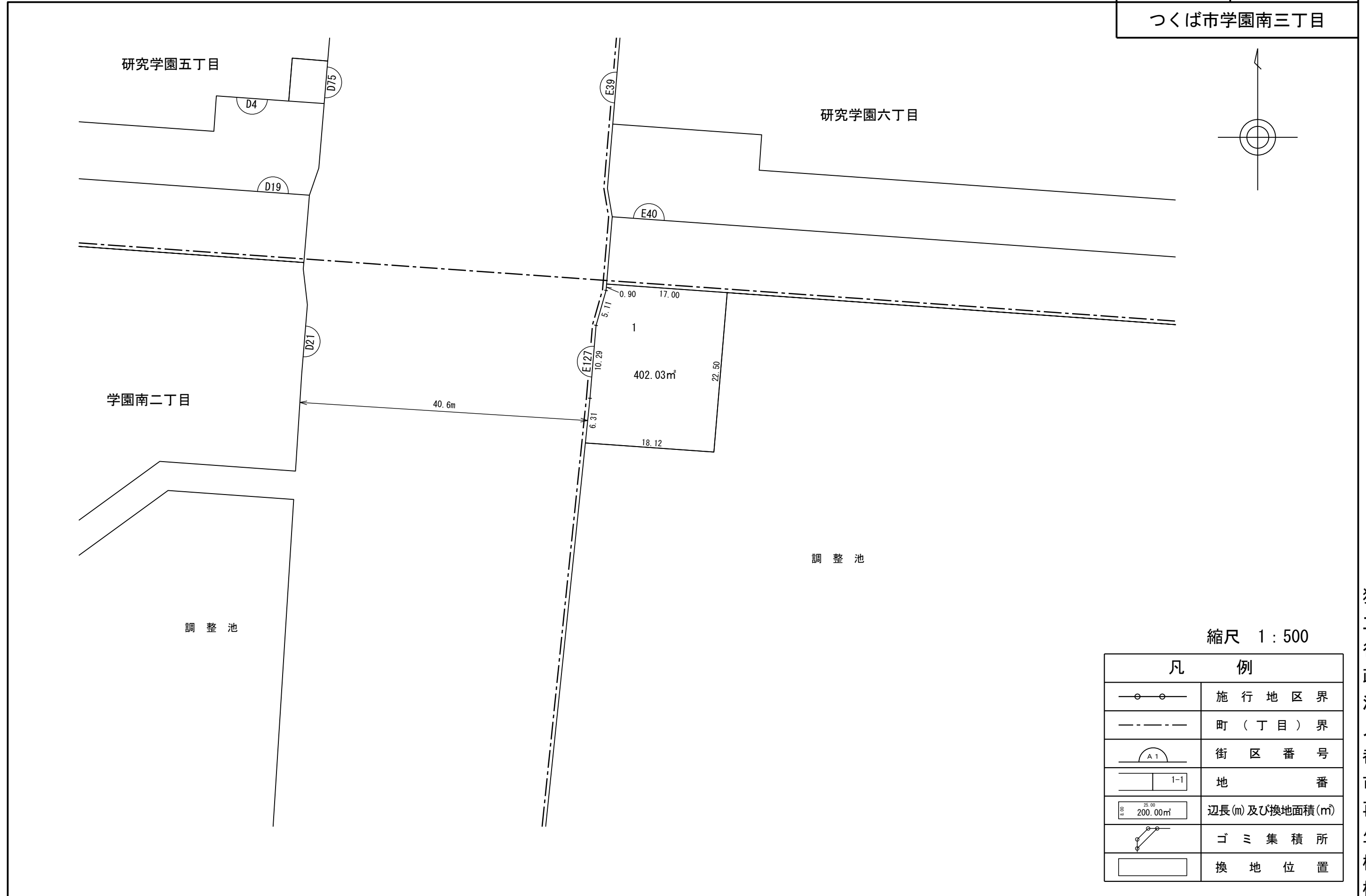
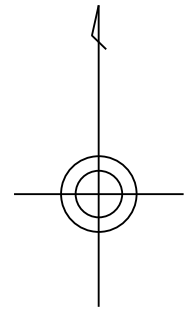
独立行政法人都市再生機構

換 地 図

街区番号

E 1 2 7

つくば市学園南三丁目



縮尺 1 : 500

凡 例	
	施行地区界
	町（丁目）界
	街区番号
	地番
	辺長(m)及び換地面積(m²)
	ゴミ集積所
	換地位置