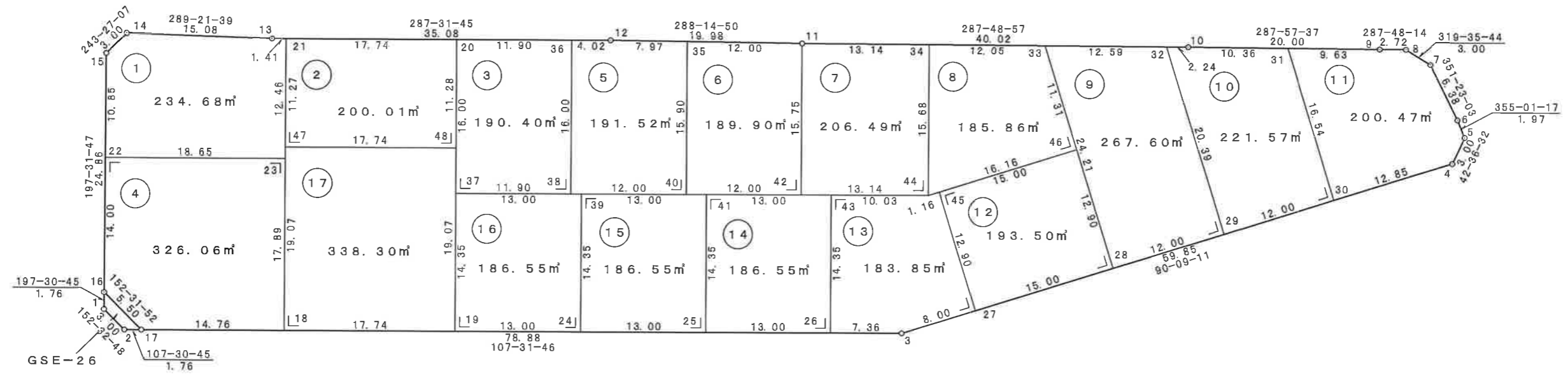


S=1:500

葛城地区画地原子図

(E工区)

街区番号	E57
街区面積	3691.72
画地面積	3689.86



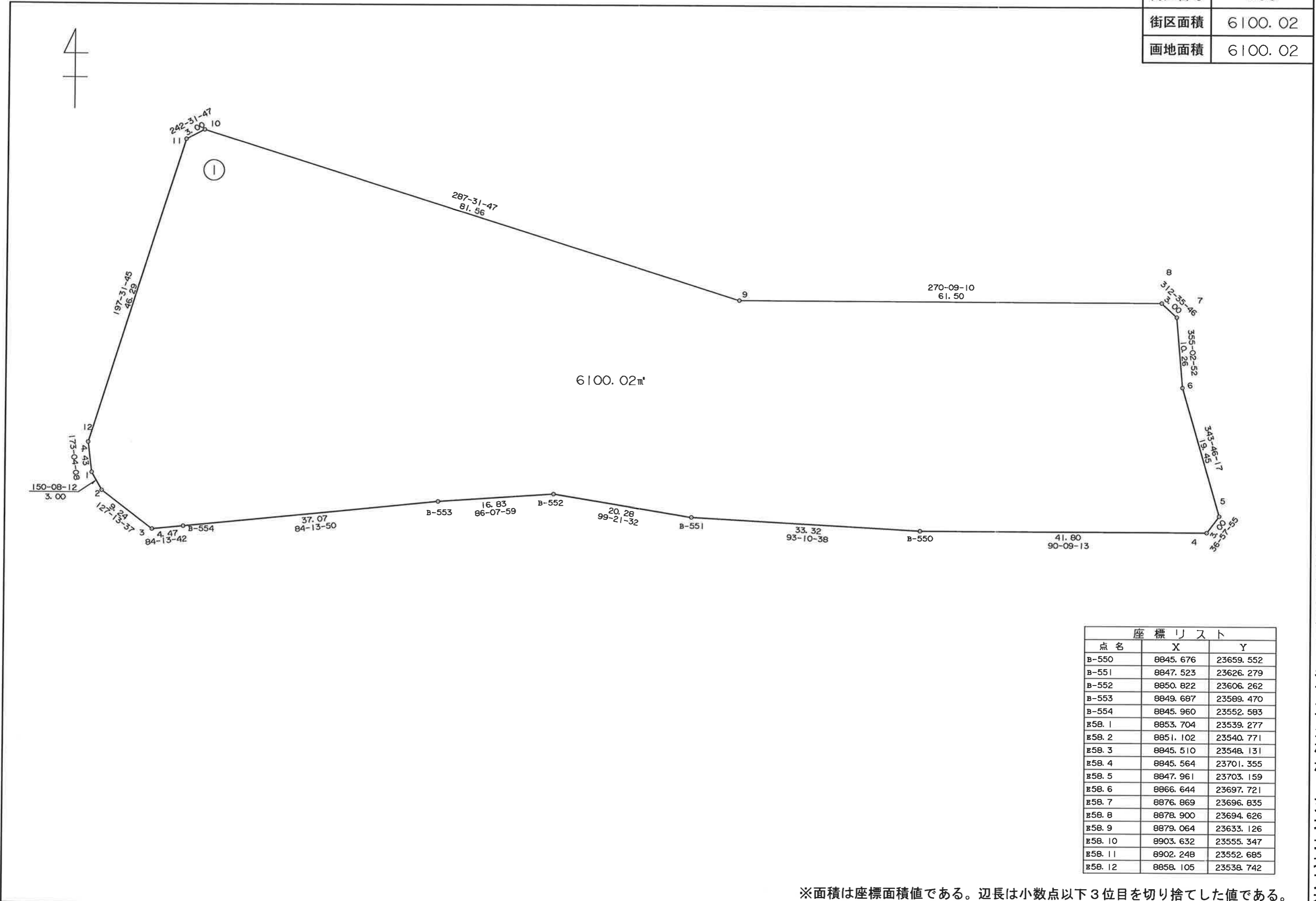
独立行政法人 都市再生機構 茨城地域事業本部

S=1:500

葛城地区 画地原子図

(E工区)

街区番号	E58
街区面積	6100.02
画地面積	6100.02



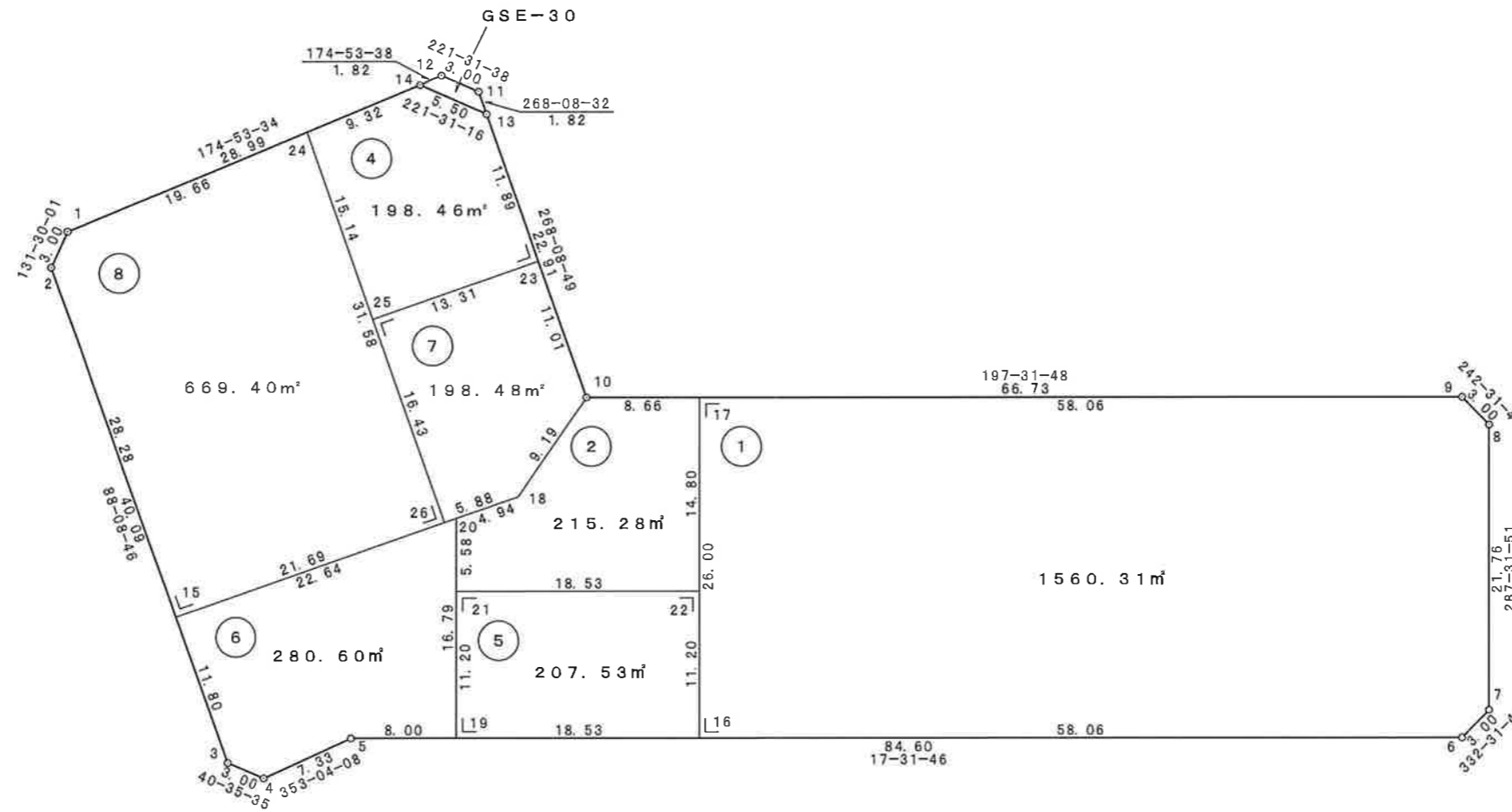
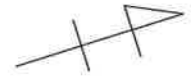
点名	X	Y
B-550	8845.676	23659.552
B-551	8847.523	23626.279
B-552	8850.822	23606.262
B-553	8849.687	23589.470
B-554	8845.960	23552.583
E58.1	8853.704	23539.277
E58.2	8851.102	23540.771
E58.3	8845.510	23548.131
E58.4	8845.564	23701.355
E58.5	8847.961	23703.159
E58.6	8866.644	23697.721
E58.7	8876.869	23696.835
E58.8	8878.900	23694.626
E58.9	8879.064	23633.126
E58.10	8903.632	23555.347
E58.11	8902.248	23552.685
E58.12	8858.105	23538.742

※面積は座標面積値である。辺長は小数点以下3位目を切り捨てした値である。

平成19年3月 作成

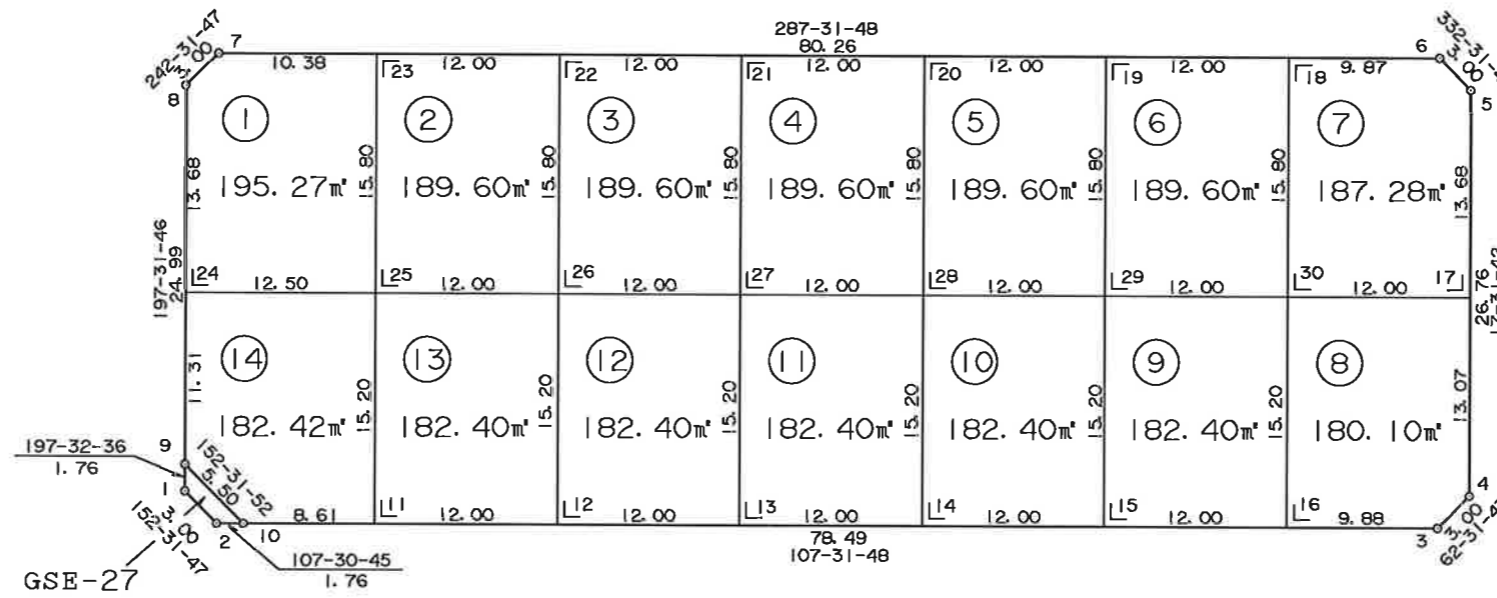
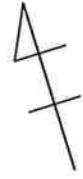
独立行政法人 都市再生機構 茨城地域支社

街区番号	E59
街区面積	3331.38
画地面積	3330.06



独立行政法人 都市再生機構 茨城地域事業本部

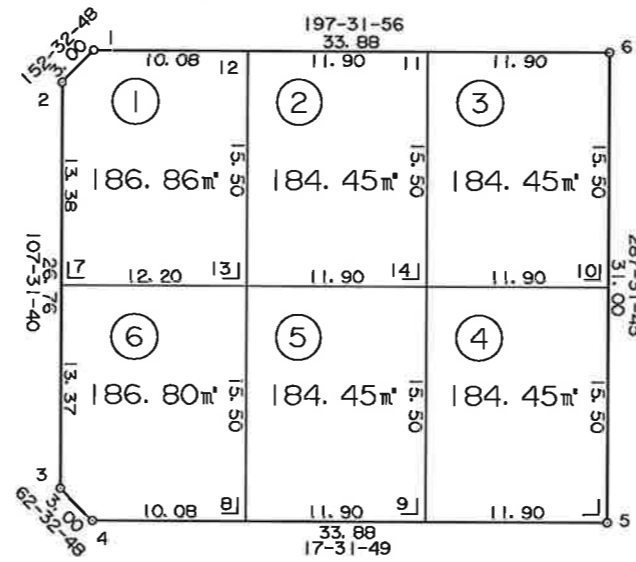
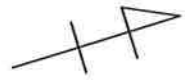
街区番号	E60
街区面積	2605.80
画地面積	2605.07



S=1:500

葛城地区 画地原子図 (E工区)

街区番号	E61
街区面積	1111.90
画地面積	1111.46

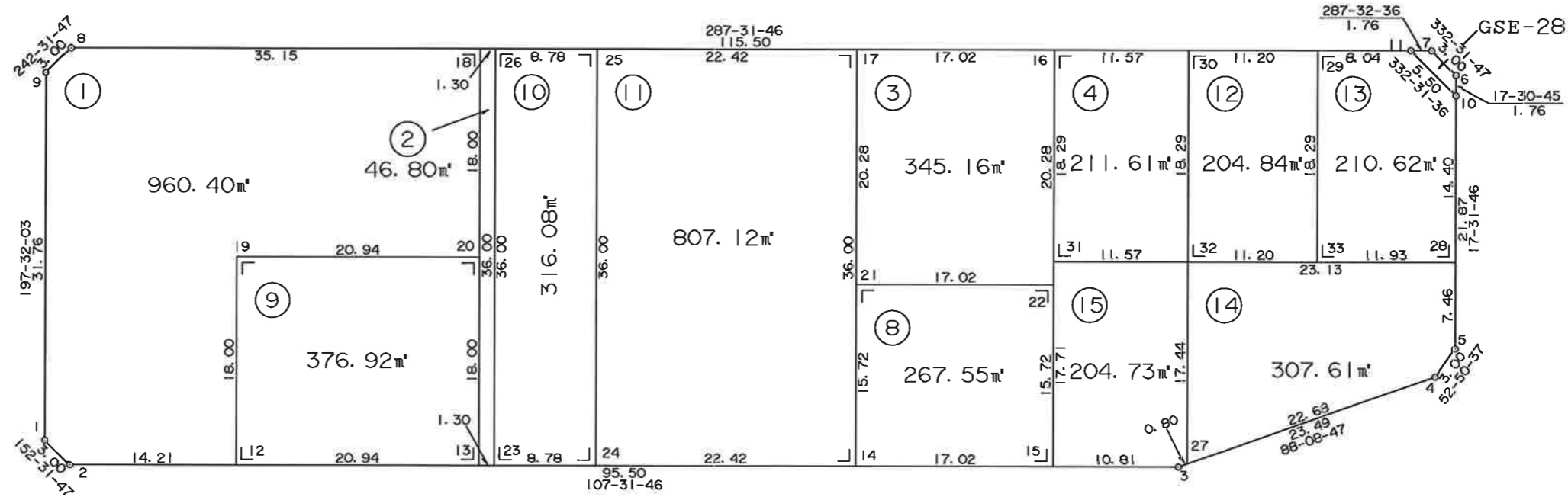


独立行政法人 都市再生機構 茨城地域支社

S=1:500

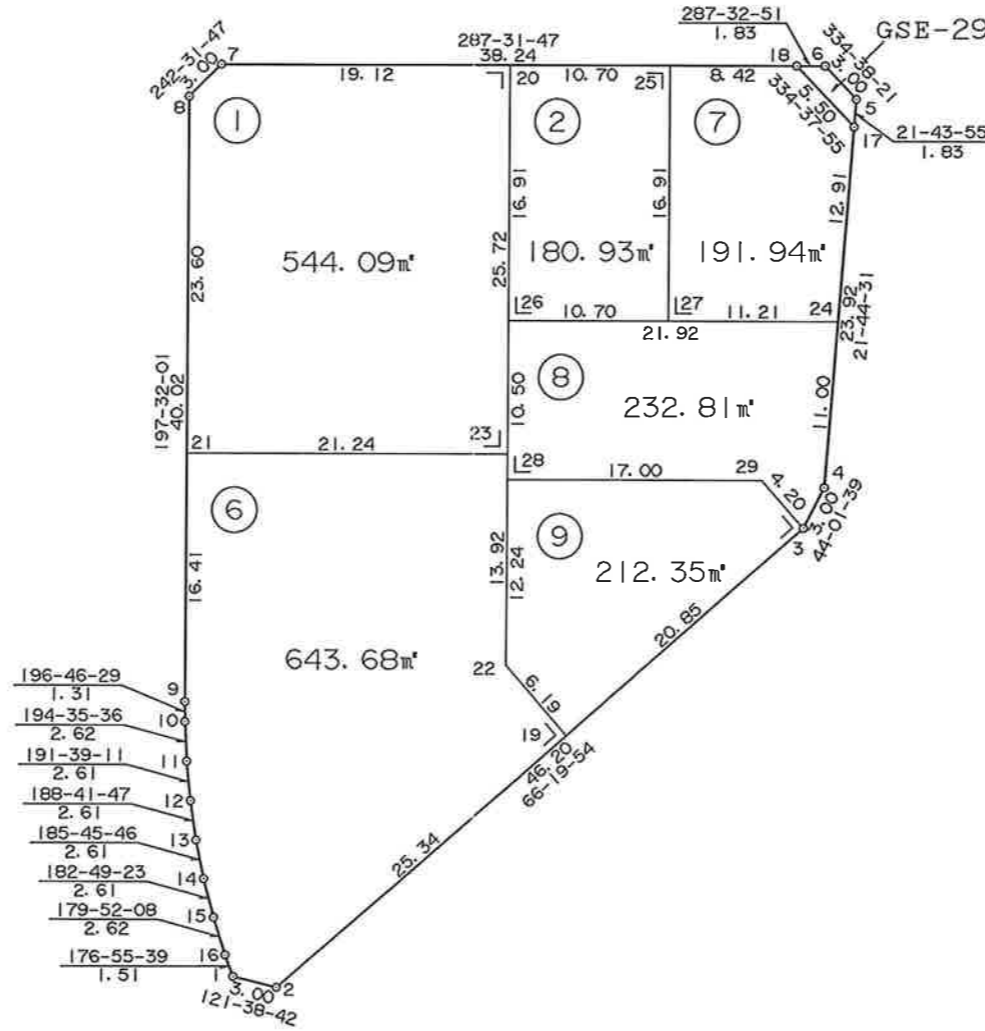
葛城地区 画地原子図 (E工区)

街区番号	E62
街区面積	4261.15
画地面積	4259.44



独立行政法人 都市再生機構 茨城地域支社

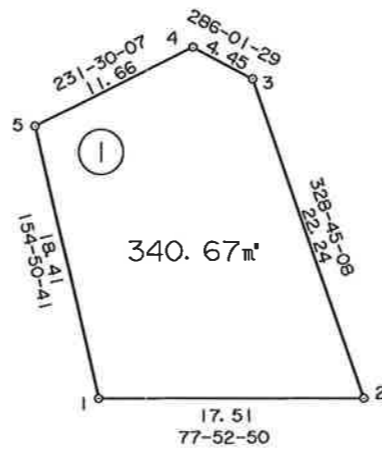
街区番号	E63
街区面積	2007.27
画地面積	2005.80



S=1:500

葛城地区 画地原子図 (E工区)

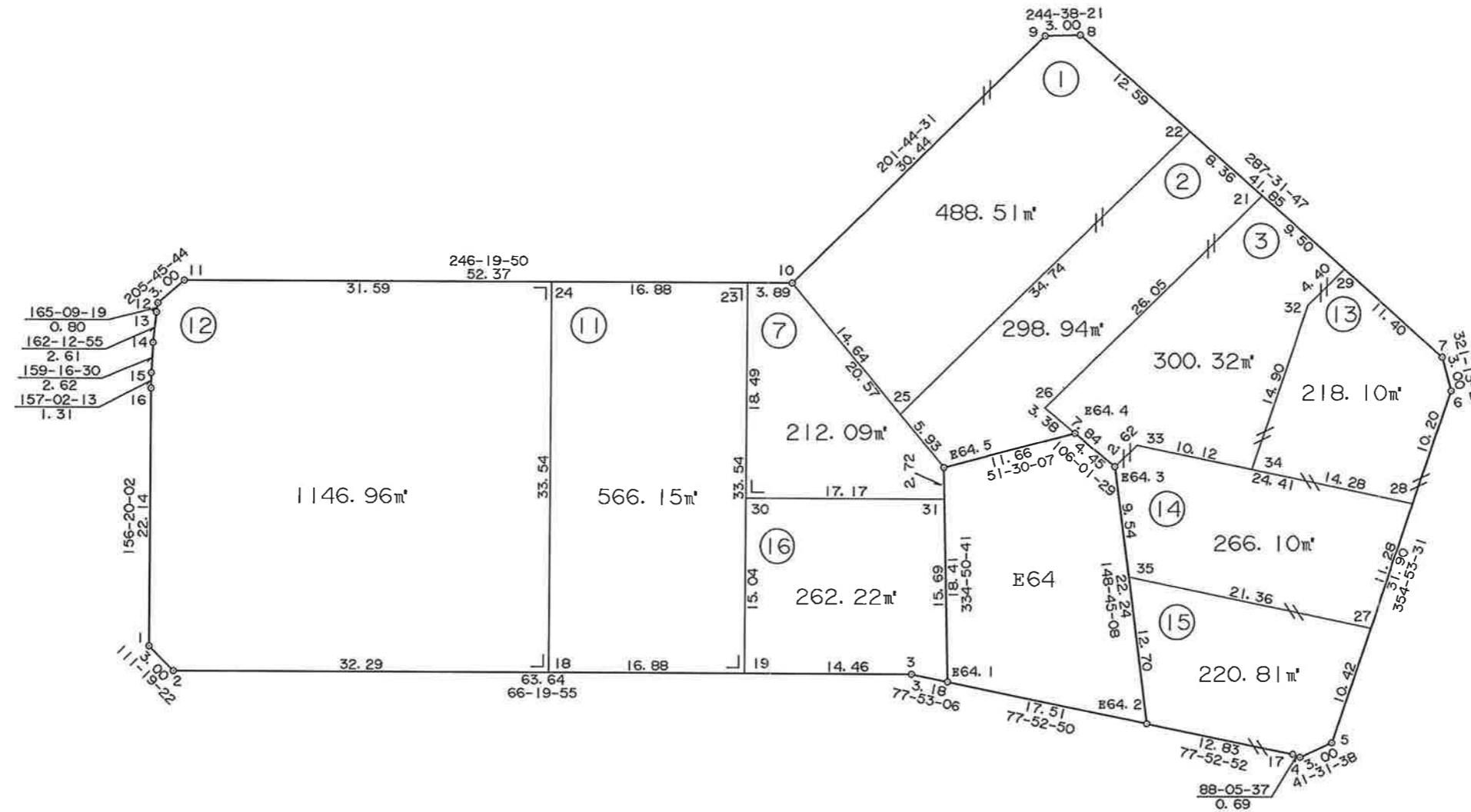
街区番号	E64
街区面積	340.67
画地面積	340.67



座標リスト		
点名	X	Y
E64.1	8841.089	23450.867
E64.2	8844.767	23467.995
E64.3	8863.786	23456.455
E64.4	8865.017	23452.169
E64.5	8857.756	23443.040

※面積は座標面積値である。辺長は小数点以下3位目を切り捨てした値である。

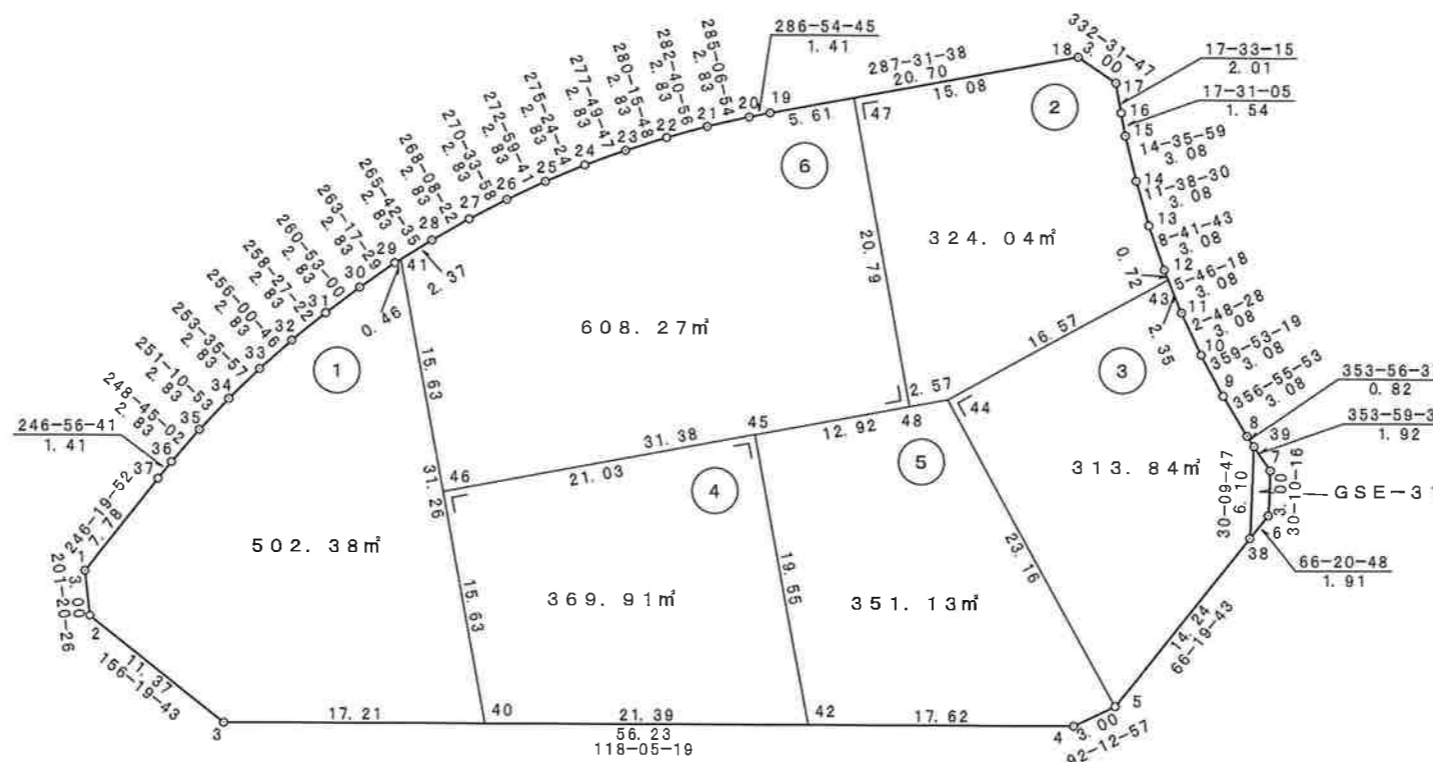
街区番号	E65
街区面積	3982.58
画地面積	3980.20



独立行政法人 都市再生機構 茨城地域支社

葛城地区画地原子図 (E工区)

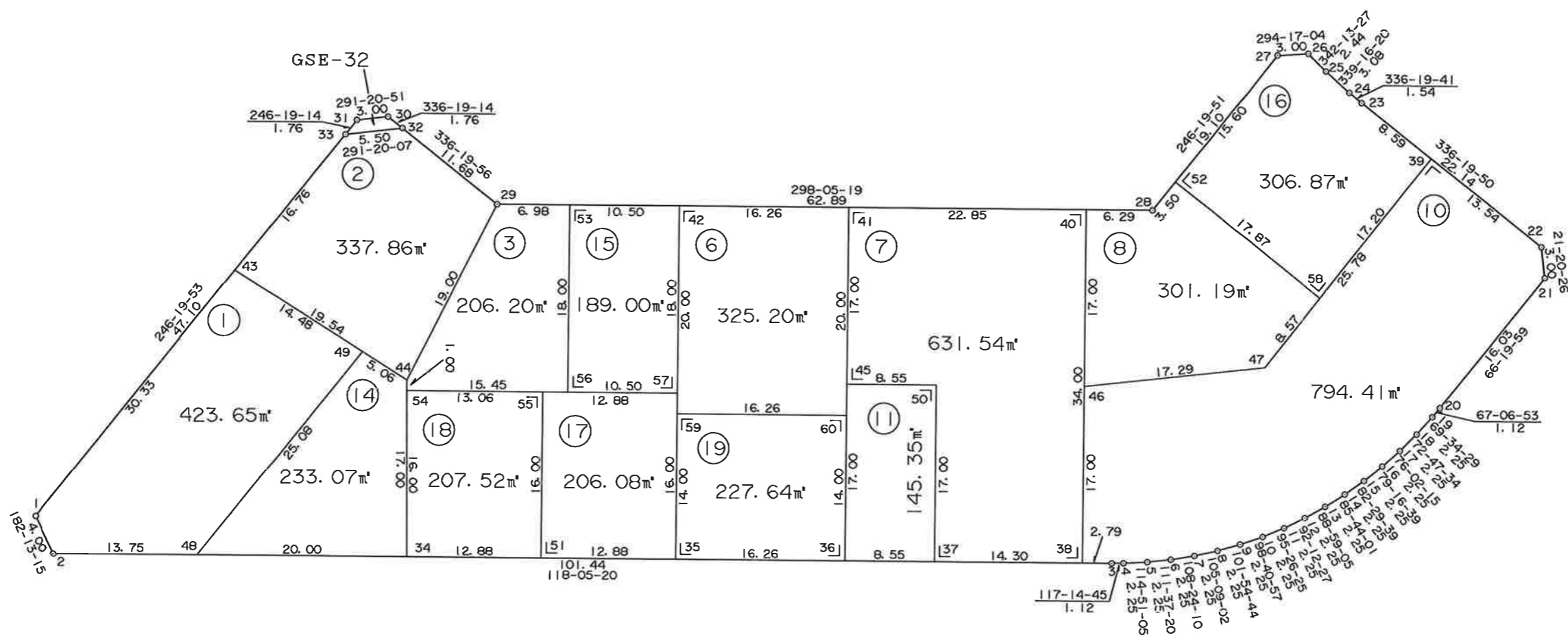
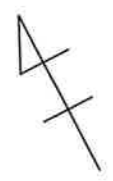
街区番号	E66
街区面積	2471.57
画地面積	2469.57



独立行政法人 都市再生機構 茨城地域事業本部

葛城地区 画地原子図 (E工区)

街区番号	E67
街区面積	4539.76
画地面積	4535.58

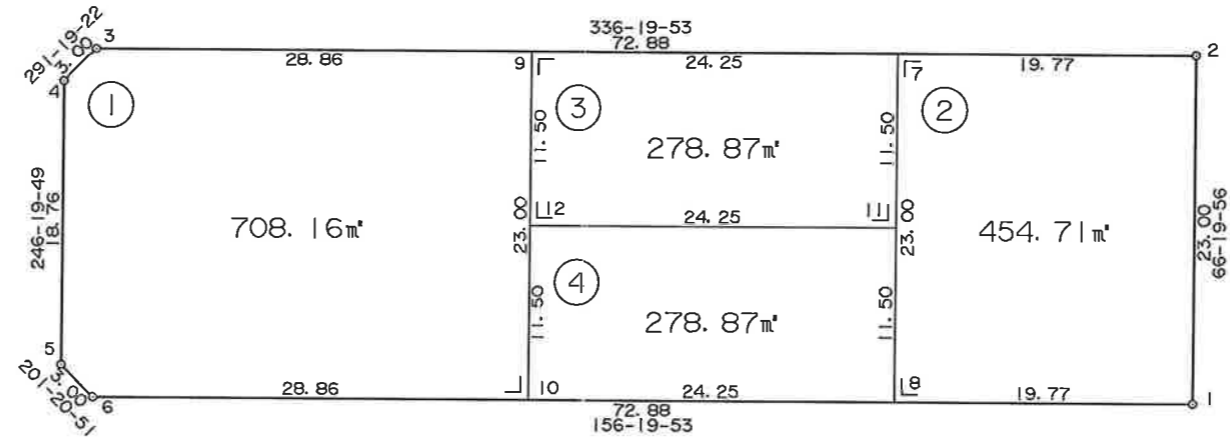


独立行政法人 都市再生機構 茨城地域事業本部

S=1:500

葛城地区 画地原子図 (E工区)

街区番号	E68
街区面積	1721.10
画地面積	1720.61



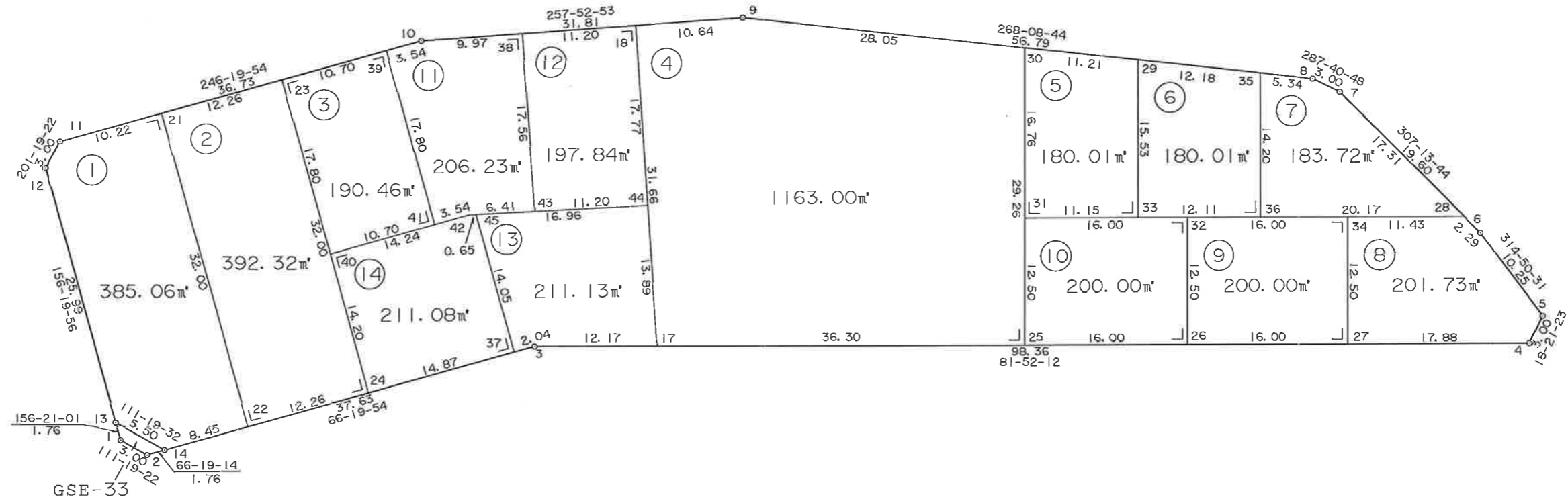
独立行政法人 都市再生機構 茨城地域支社

S=1:500

葛城地区 画地原子図

(E工区)

街区番号	E69
街区面積	4104.48
画地面積	4102.59



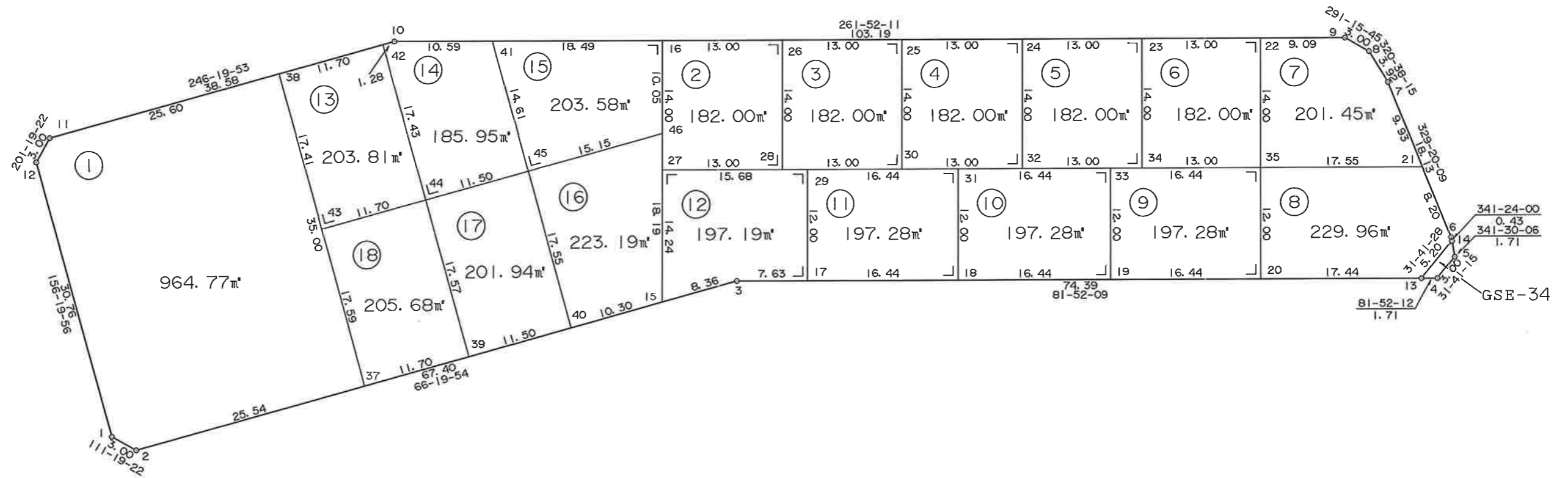
独立行政法人 都市再生機構 茨城地域支社

S=1:500

葛城地区 画地原子図

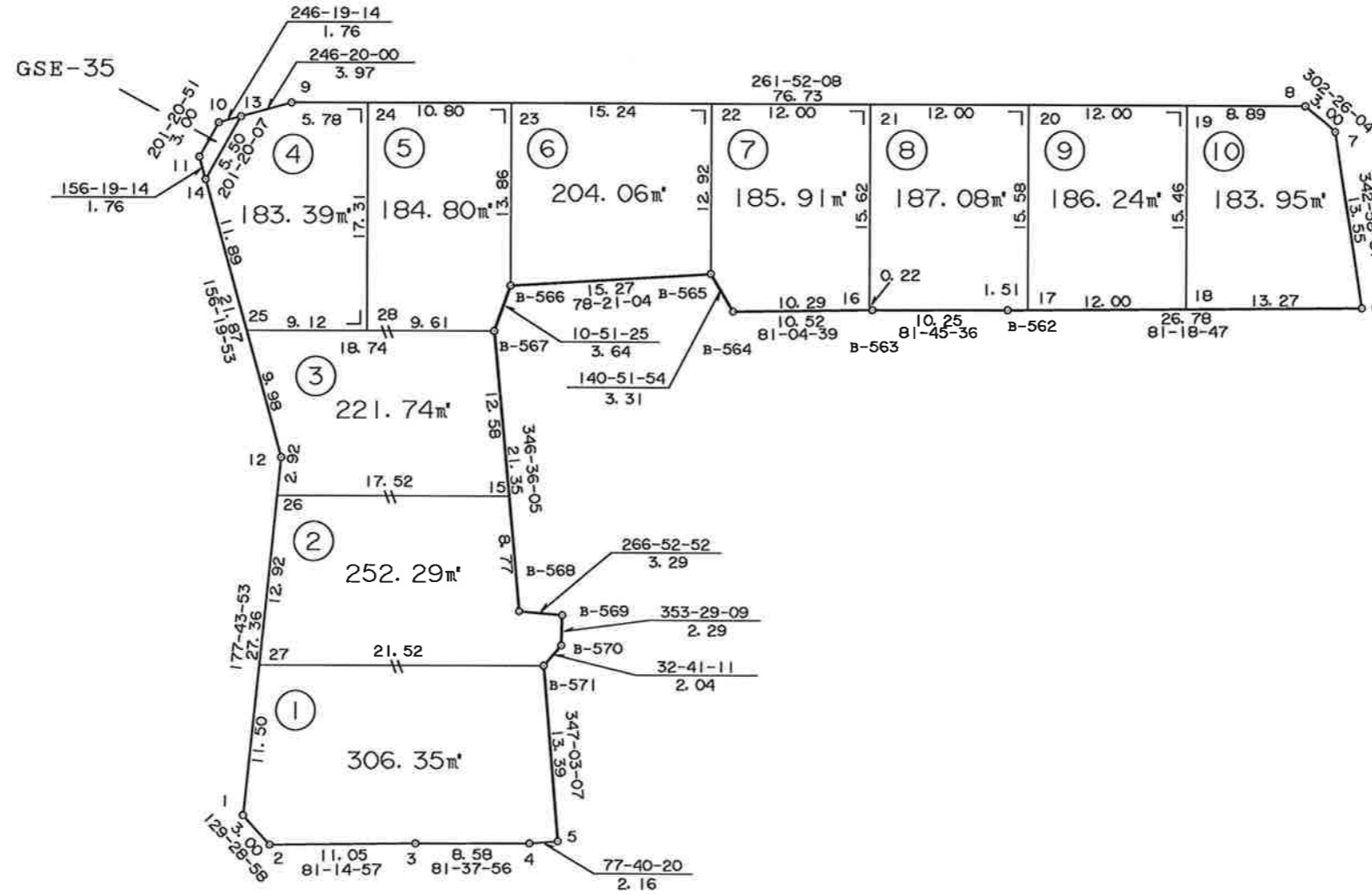
(E工区)

街区番号	E70
街区面積	4320.71
画地面積	4319.36

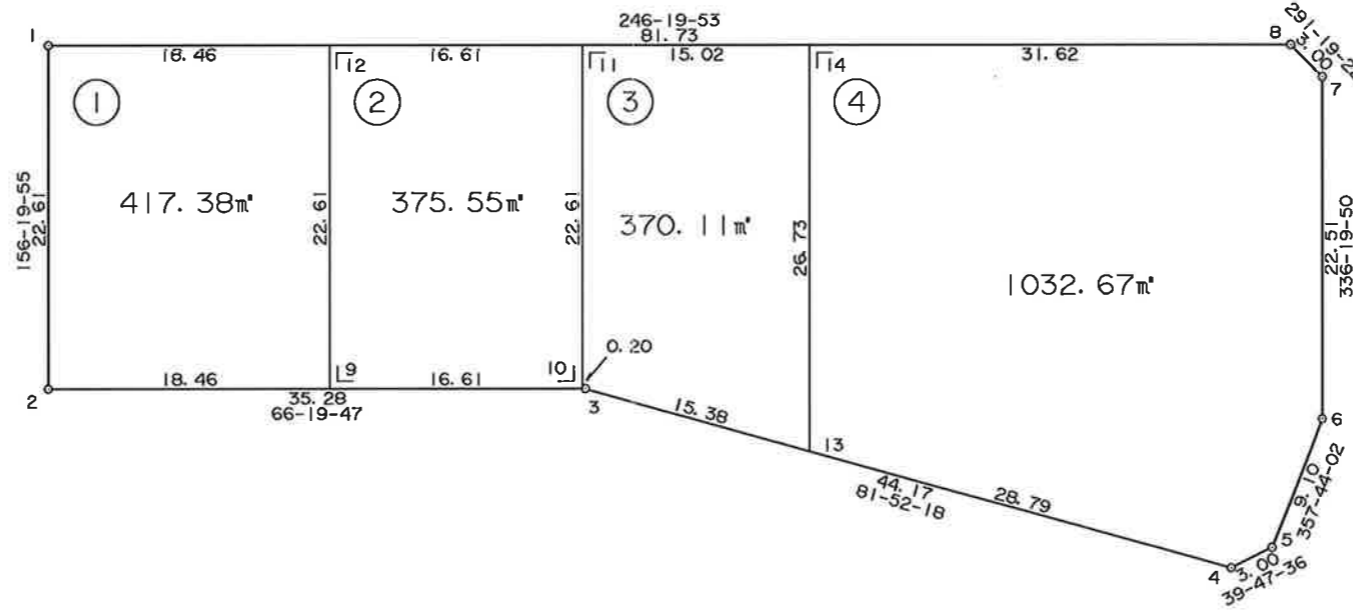


独立行政法人 都市再生機構 茨城地域支社

街区番号	E71
街区面積	2097.49
画地面積	2095.81

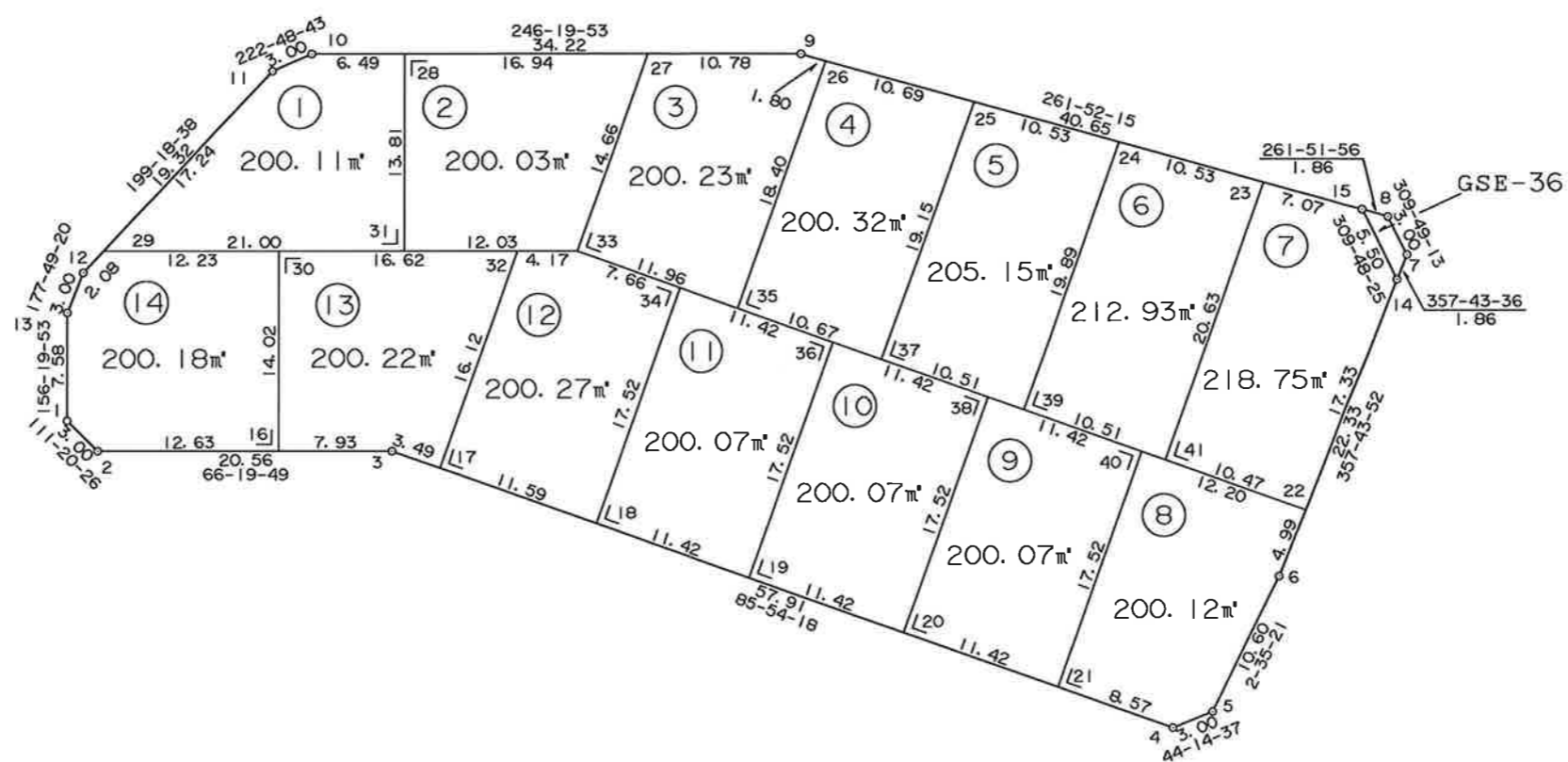


街区番号	E72
街区面積	2196.77
画地面積	2195.71



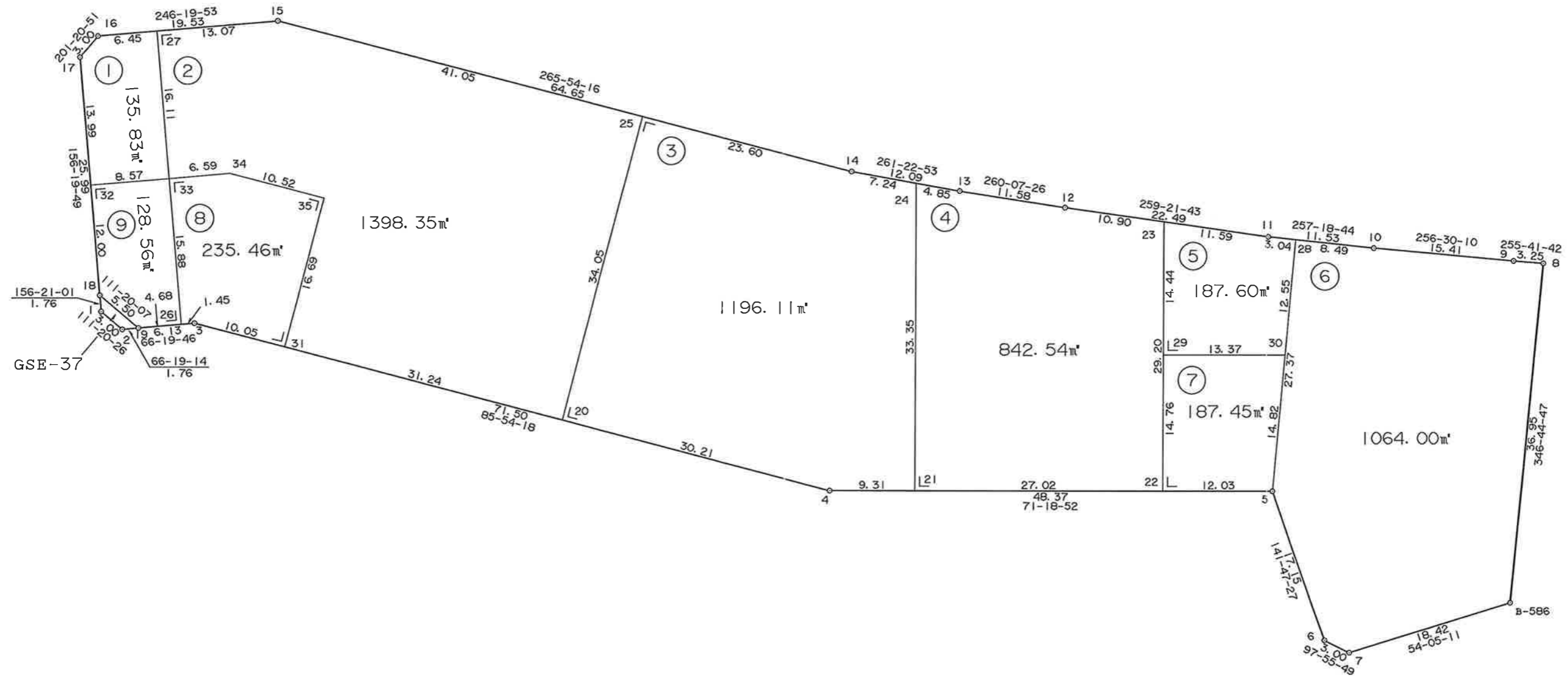
葛城地区 画地原子図 (E工区)

街区番号	E73
街区面積	2840.05
画地面積	2838.52



独立行政法人 都市再生機構 茨城地域事業本部

街区番号	E74
街区面積	5377.96
画地面積	5375.90

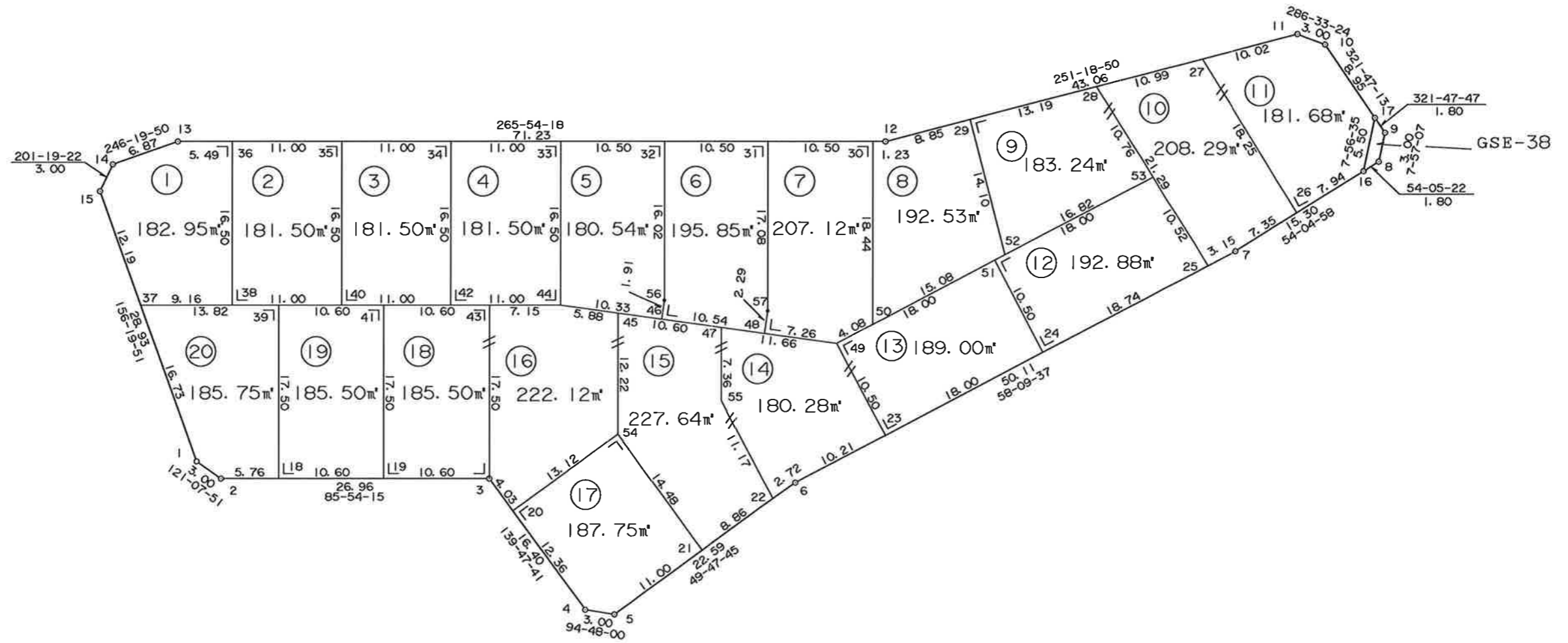


独立行政法人 都市再生機構 茨城地域支社

S=1:500

葛城地区 画地原子図 (E工区)

街区番号	E75
街区面積	3835.20
画地面積	3833.12

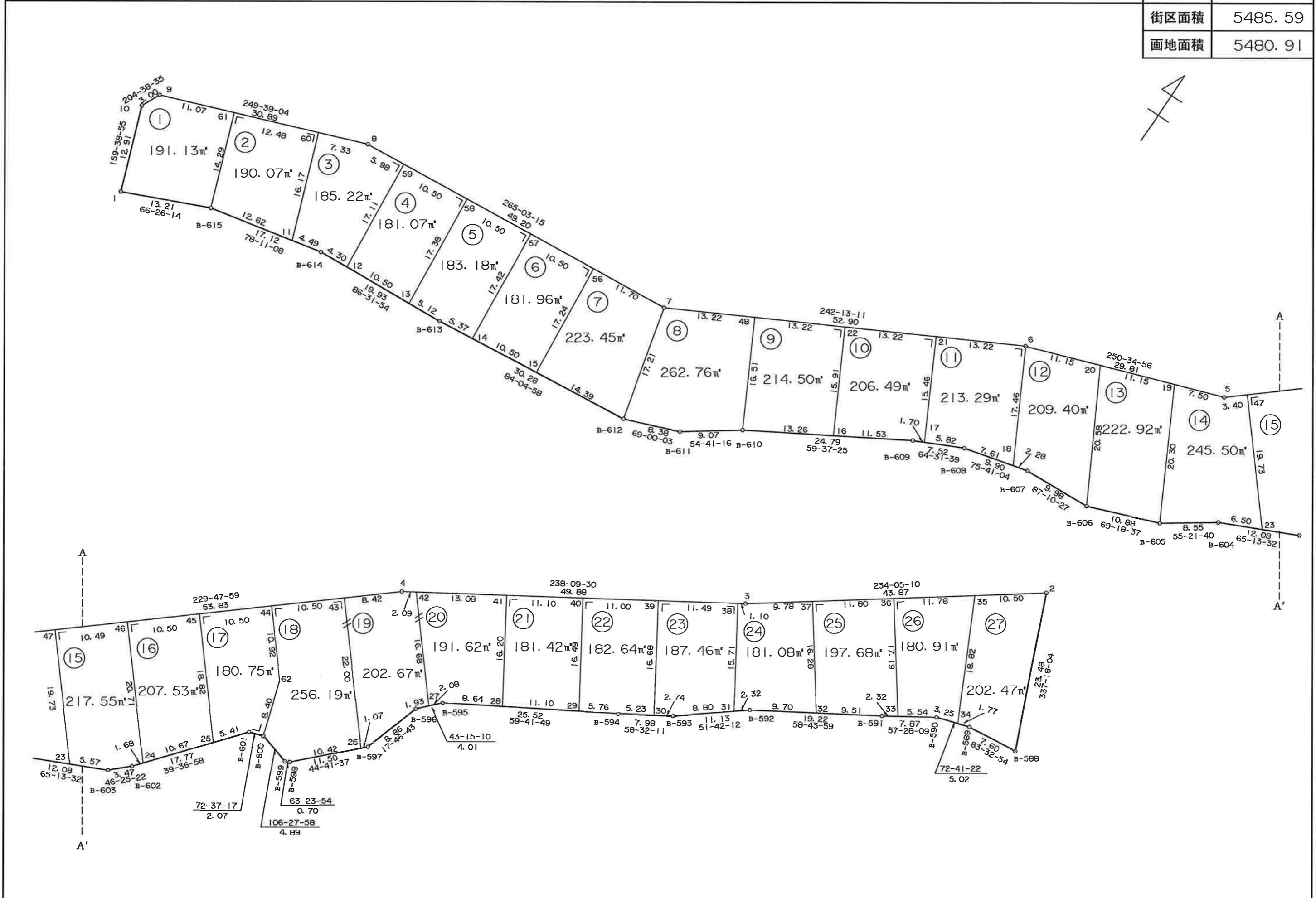


独立行政法人 都市再生機構 茨城地域支社

S=1:500

葛城地区 画地原子图 (E工区)

街区番号	E76
街区面積	5485.59
画地面積	5480.91

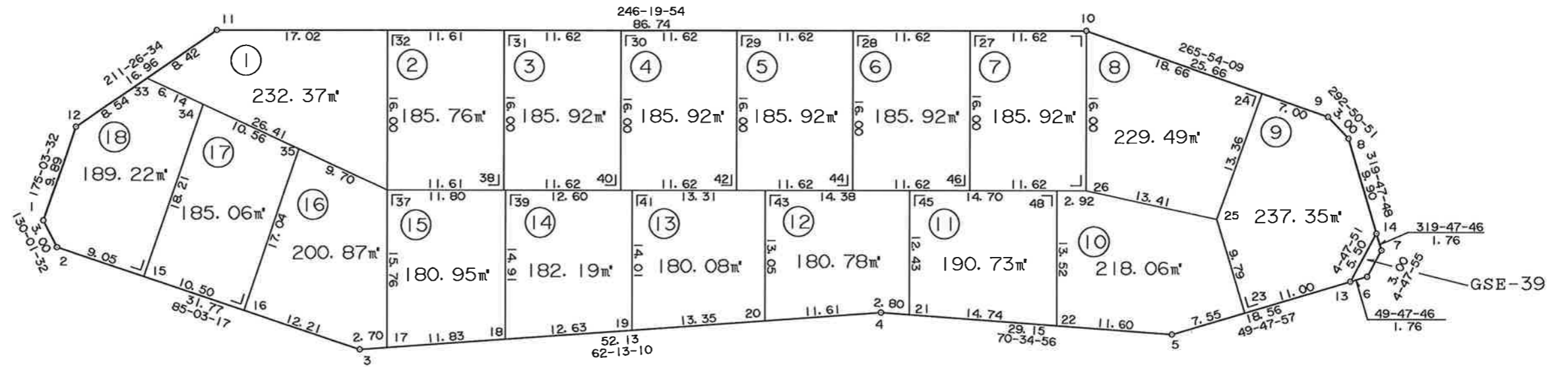


独立行政法人 都市再生機構 茨城地域支社

S=1:500

葛城地区 画地原子图 (E工区)

街区番号	E77
街区面積	3524.39
画地面積	3522.51

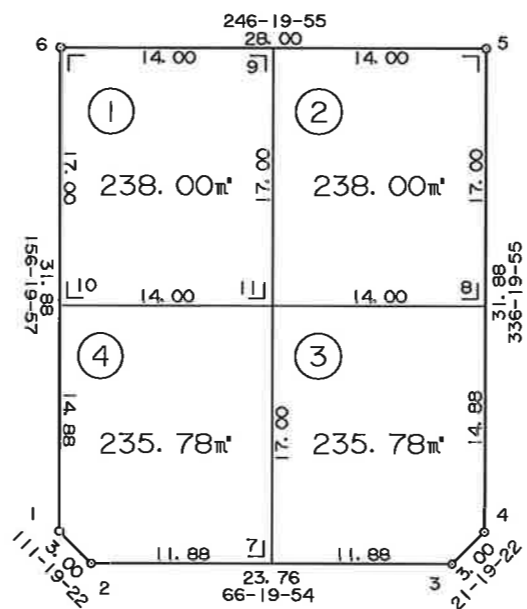


独立行政法人 都市再生機構 茨城地域支社

S=1:500

葛城地区 画地原子図 (E工区)

街区番号	E78
街区面積	947.79
画地面積	947.56

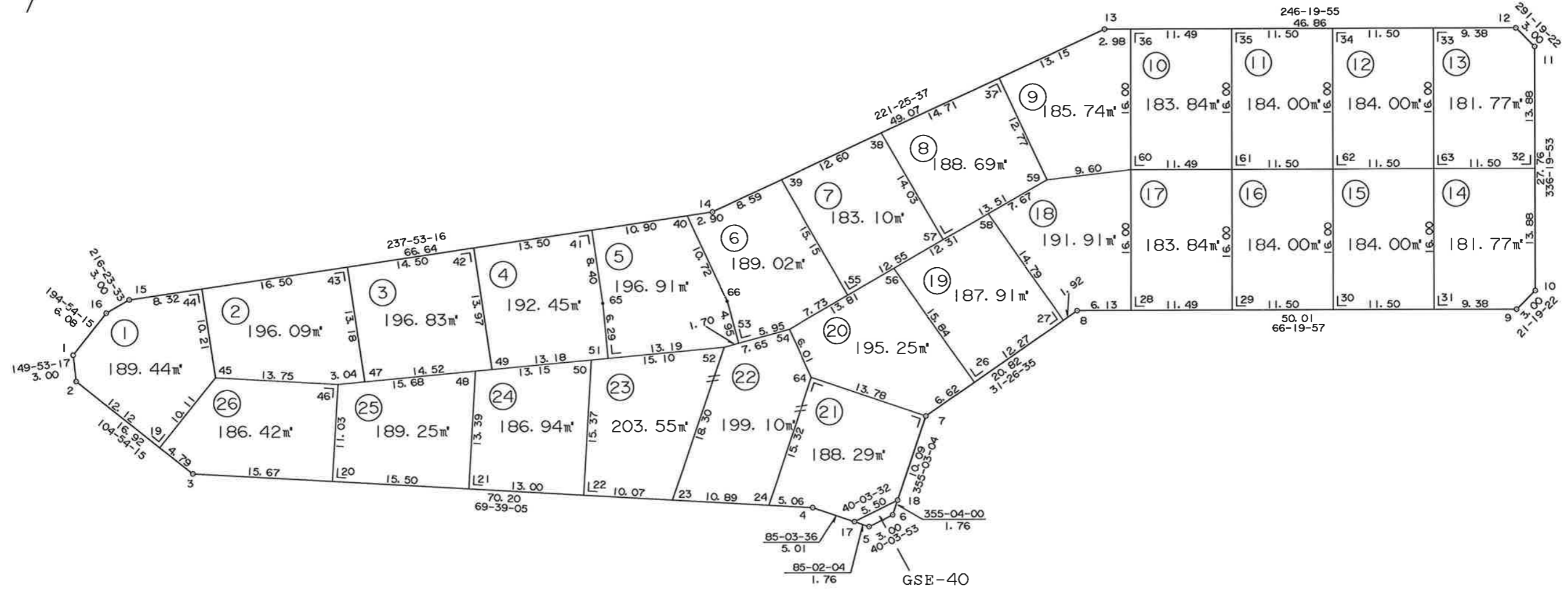


独立行政法人 都市再生機構 茨城地域支社

S=1:500

葛城地区 画地原子図 (E工区)

街区番号	E79
街区面積	4917.74
画地面積	4914.11

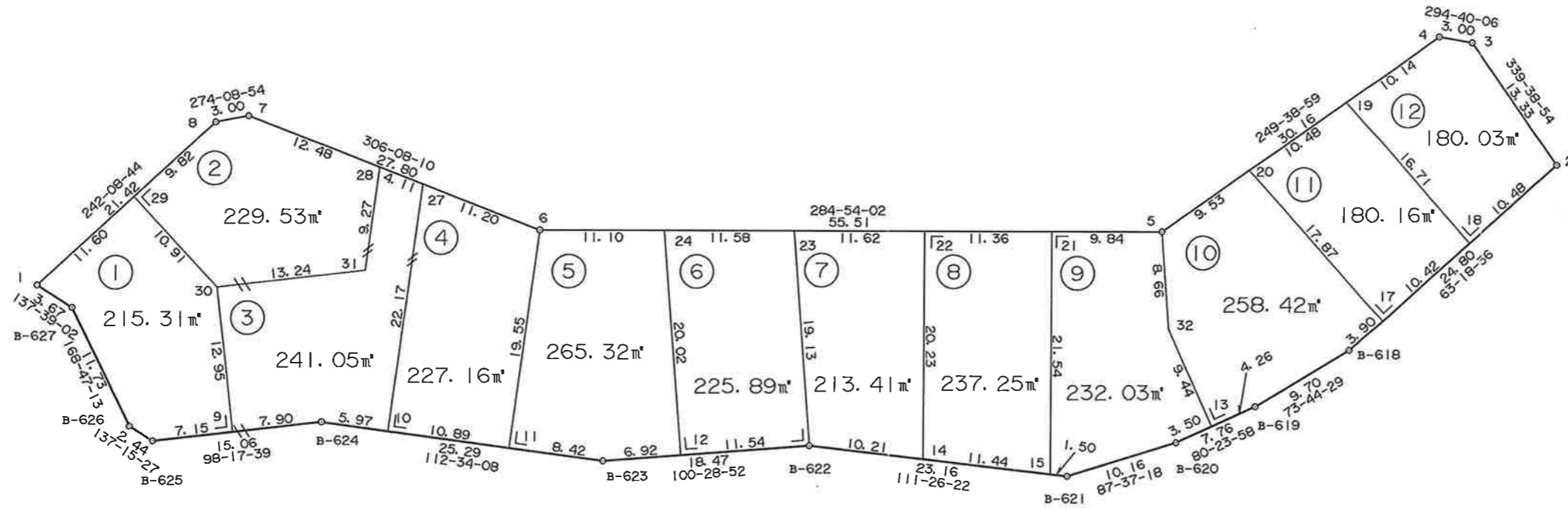


独立行政法人 都市再生機構 茨城地域支社

S=1:500

葛城地区 画地原子図 (E工区)

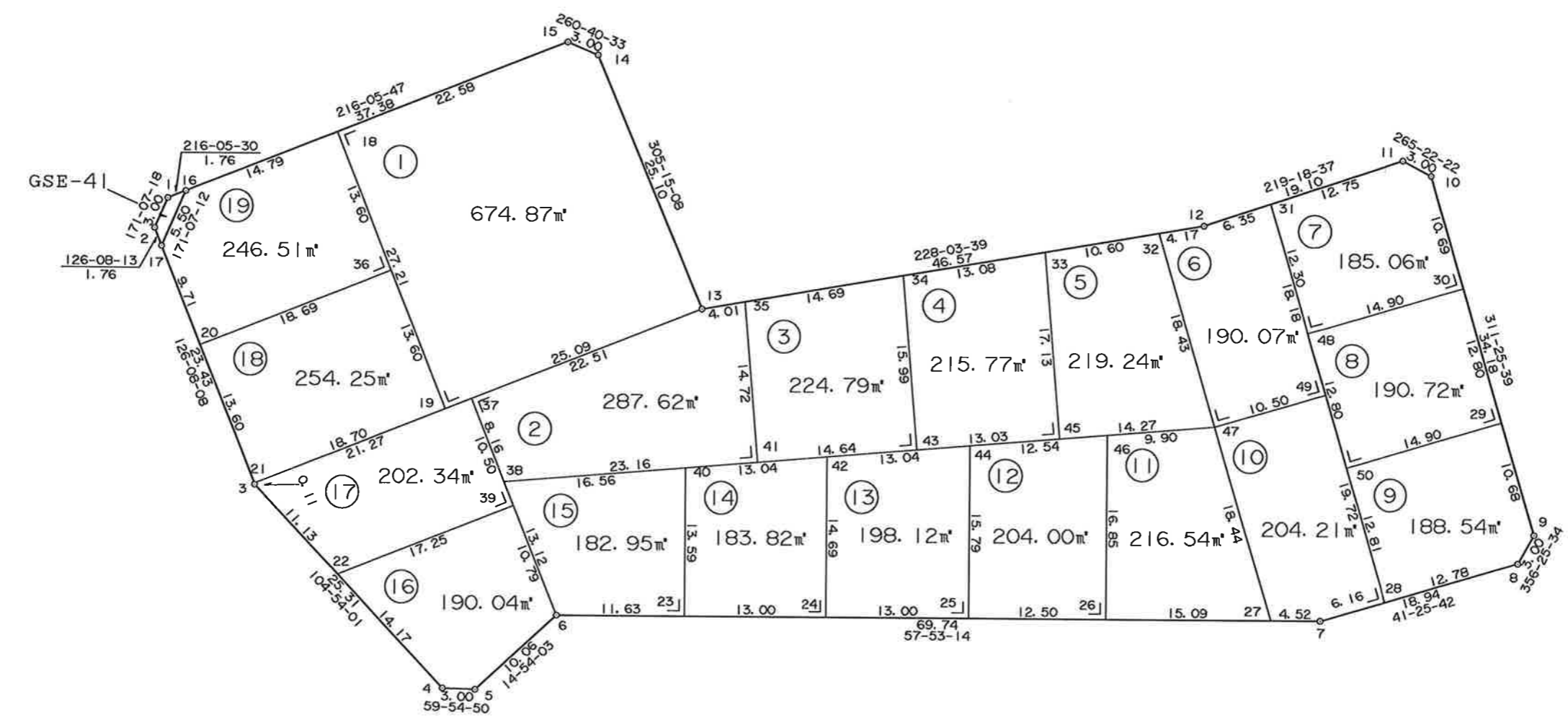
街区番号	E80
街区面積	2707.61
画地面積	2705.56



独立行政法人 都市再生機構 茨城地域支社

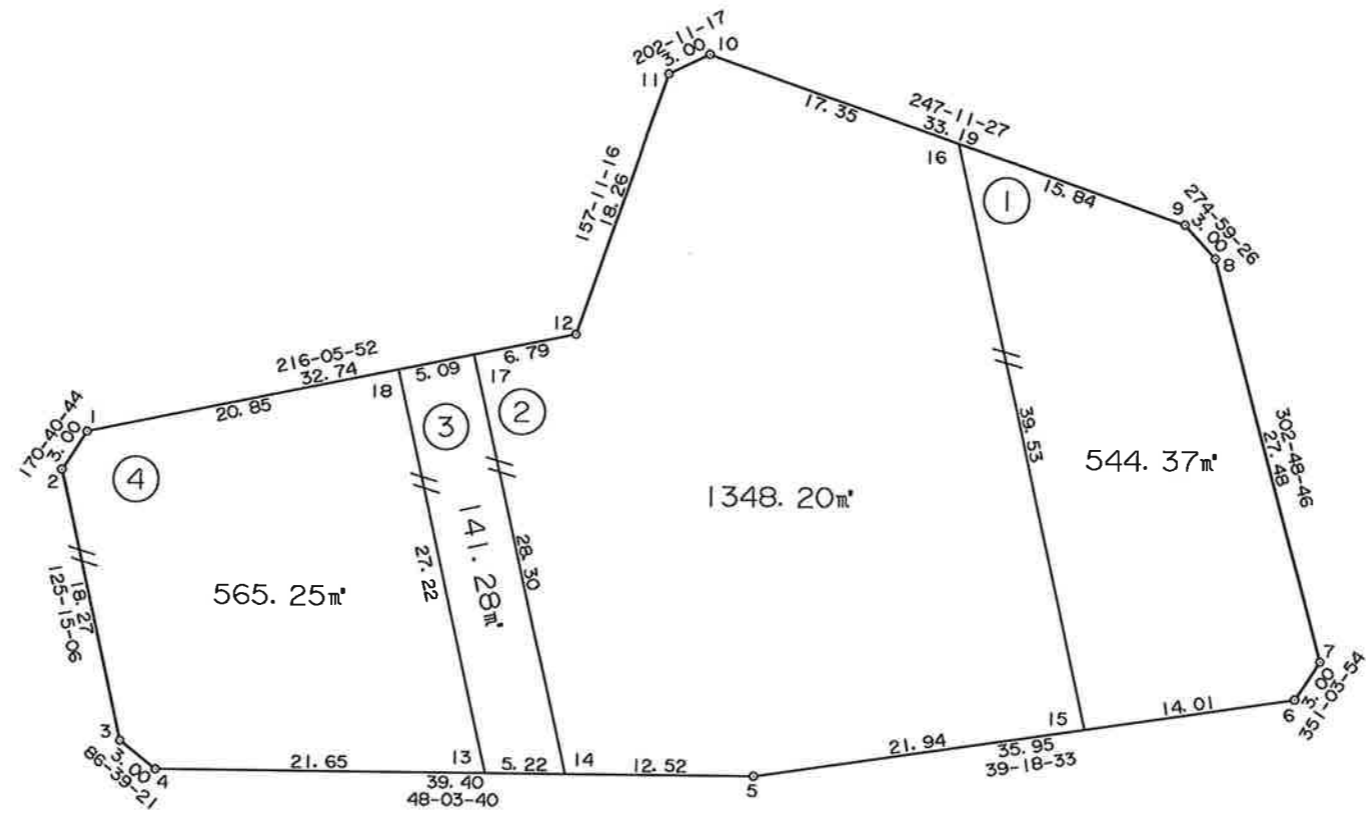
葛城地区 画地原子図 (E工区)

街区番号	E81
街区面積	4461.65
画地面積	4459.46



独立行政法人 都市再生機構 茨城地域支社

街区番号	E82
街区面積	2600.20
画地面積	2599.10



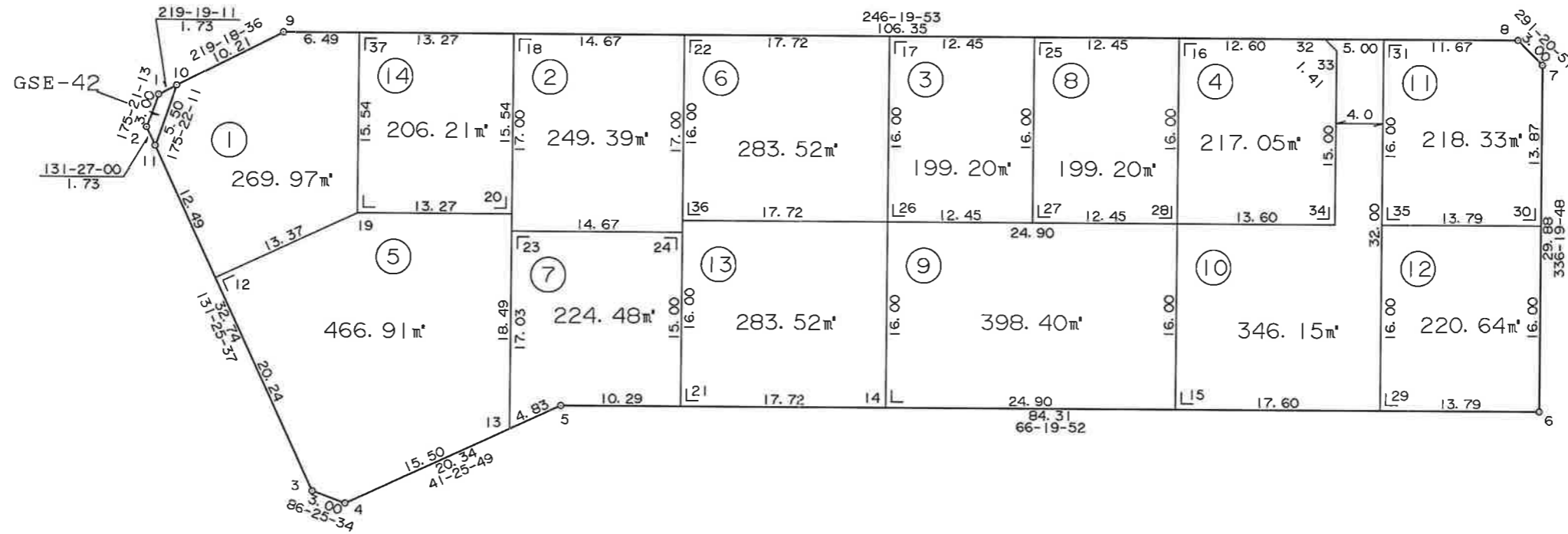
独立行政法人 都市再生機構 茨城地域支社

S=1:500

葛城地区 画地原子図

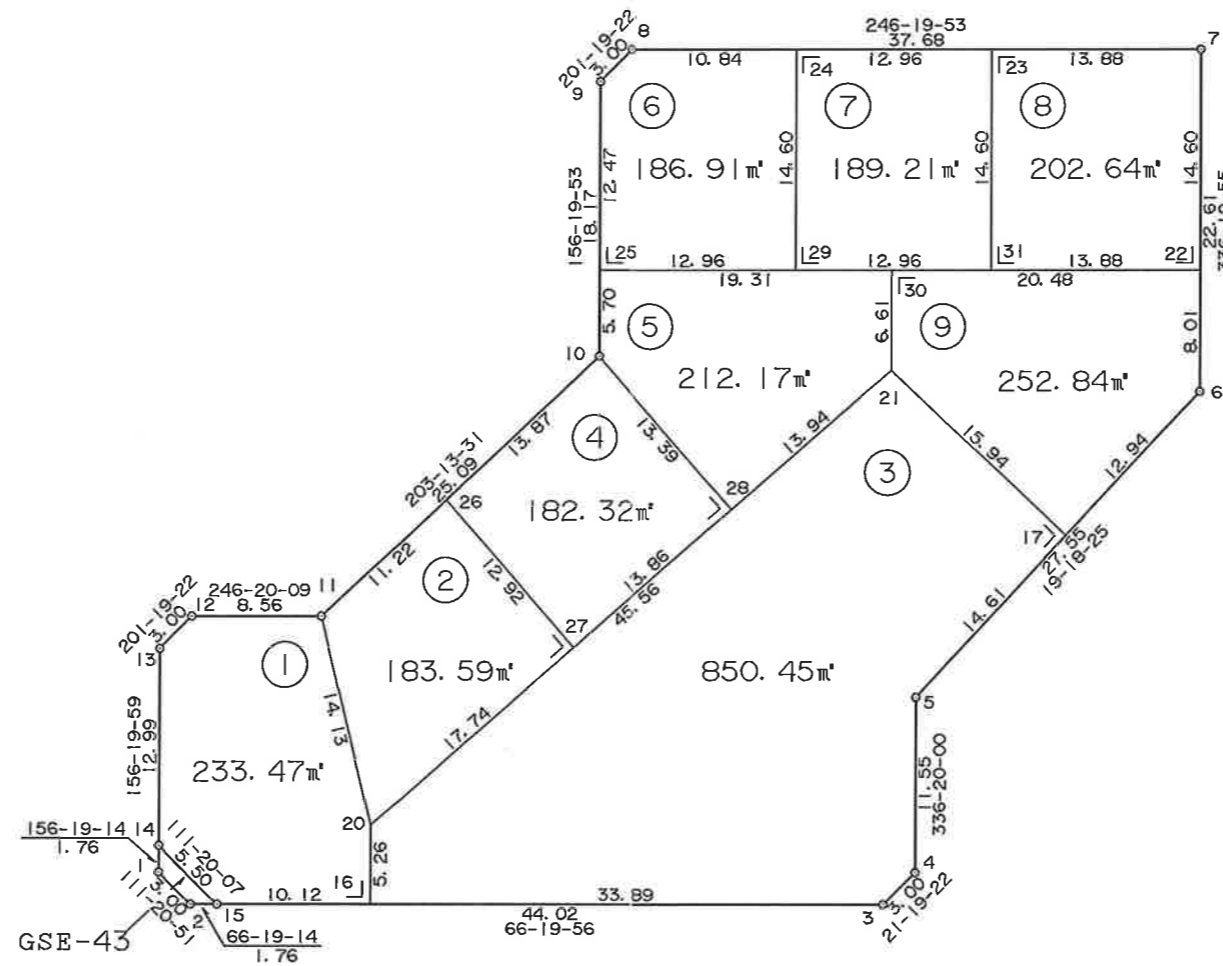
(E工区)

街区番号	E83
街区面積	3784.94
画地面積	3782.97



独立行政法人 都市再生機構 茨城地域事業本部

街区番号	E84
街区面積	2494.95
画地面積	2493.60



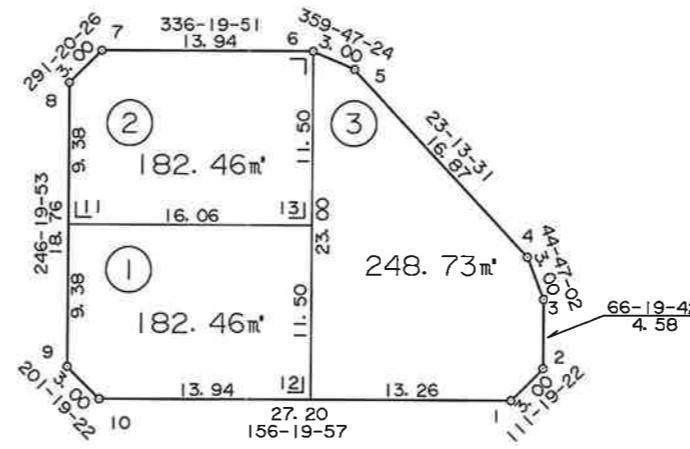
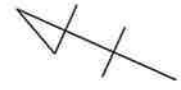
独立行政法人 都市再生機構 茨城地域支社

S=1:500

葛城地区 画地原子図

(E工区)

街区番号	E85
街区面積	613.86
画地面積	613.65



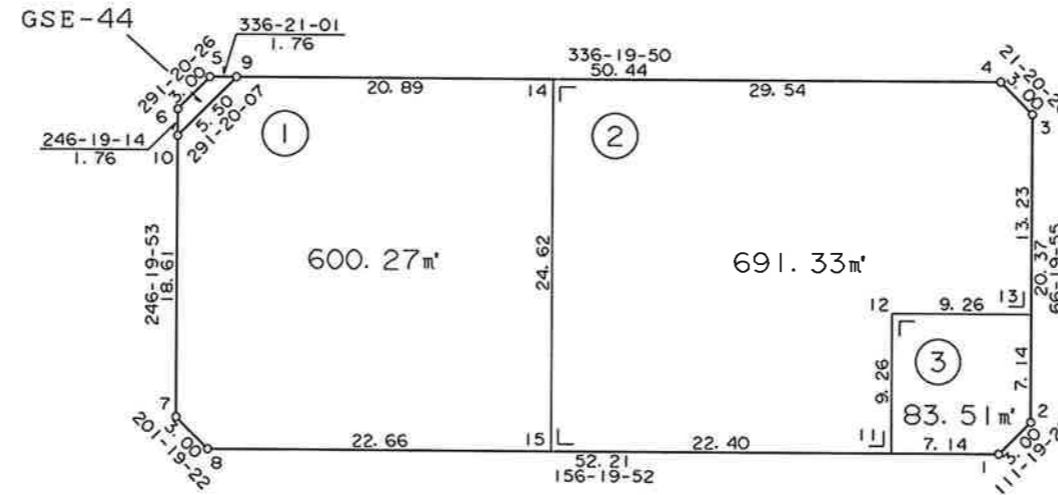
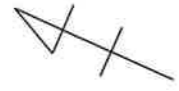
独立行政法人 都市再生機構 茨城地域事業本部

S=1:500

葛城地区 画地原子図

(E工区)

街区番号	E86
街区面積	1375.75
画地面積	1375.11



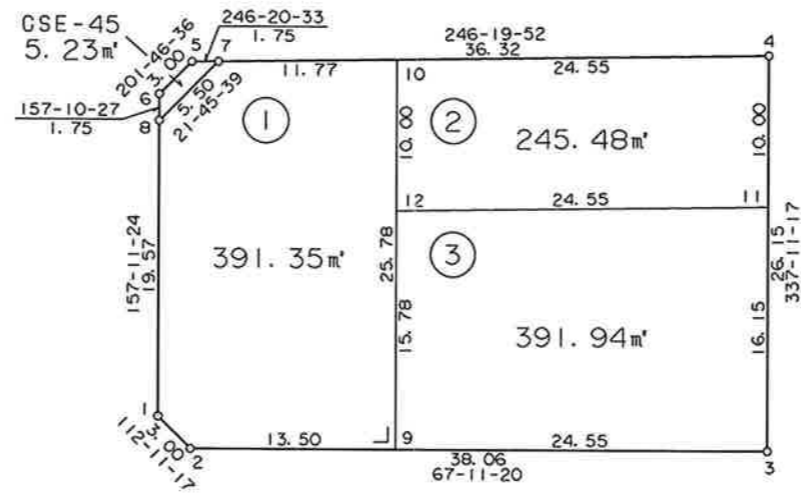
独立行政法人 都市再生機構 茨城地域支社

S=1:500

葛城地区 画地原子図

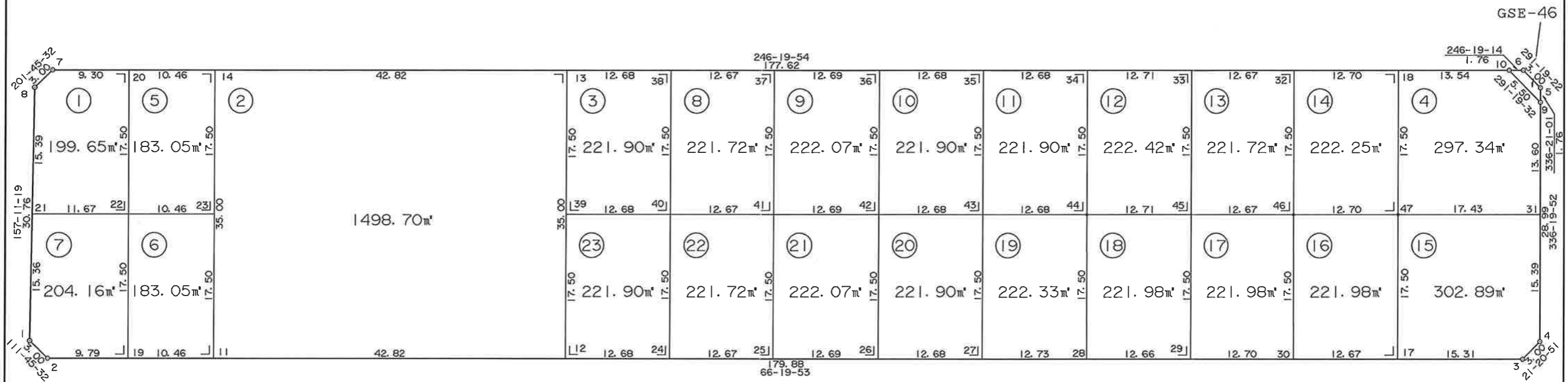
(E工区)

街区番号	E88
街区面積	1029.11
画地面積	1028.77



独立行政法人 都市再生機構 茨城地域支社

街区番号	E89
街区面積	6422.47
画地面積	6420.58



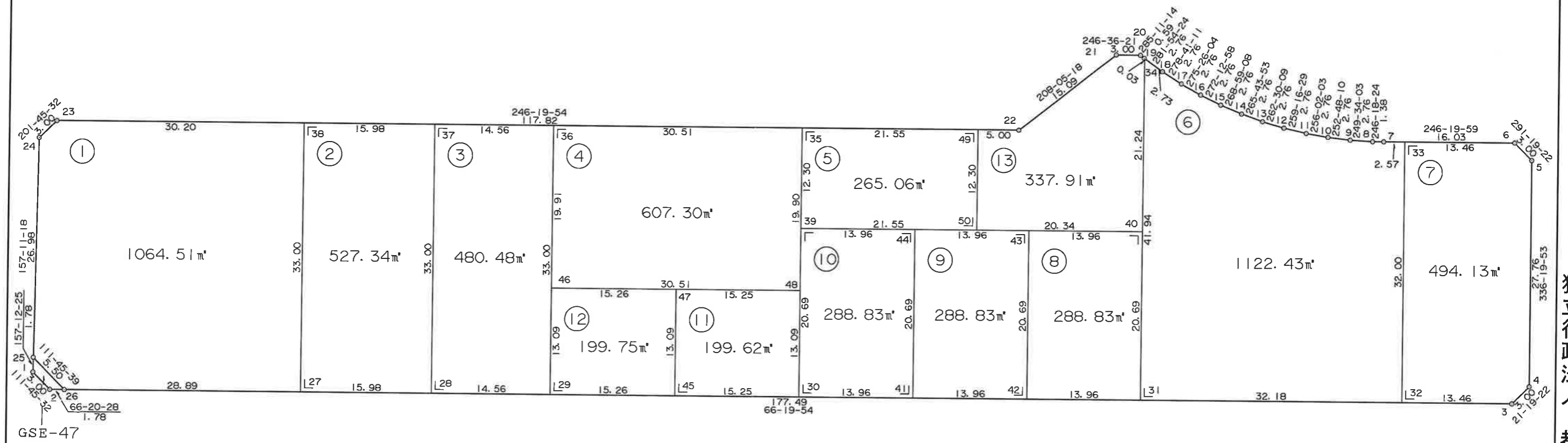
独立行政法人 都市再生機構 茨城地域支社

S=1:500

葛城地区 画地原子図

(E工区)

街区番号	E90
街区面積	6168.69
画地面積	6165.02

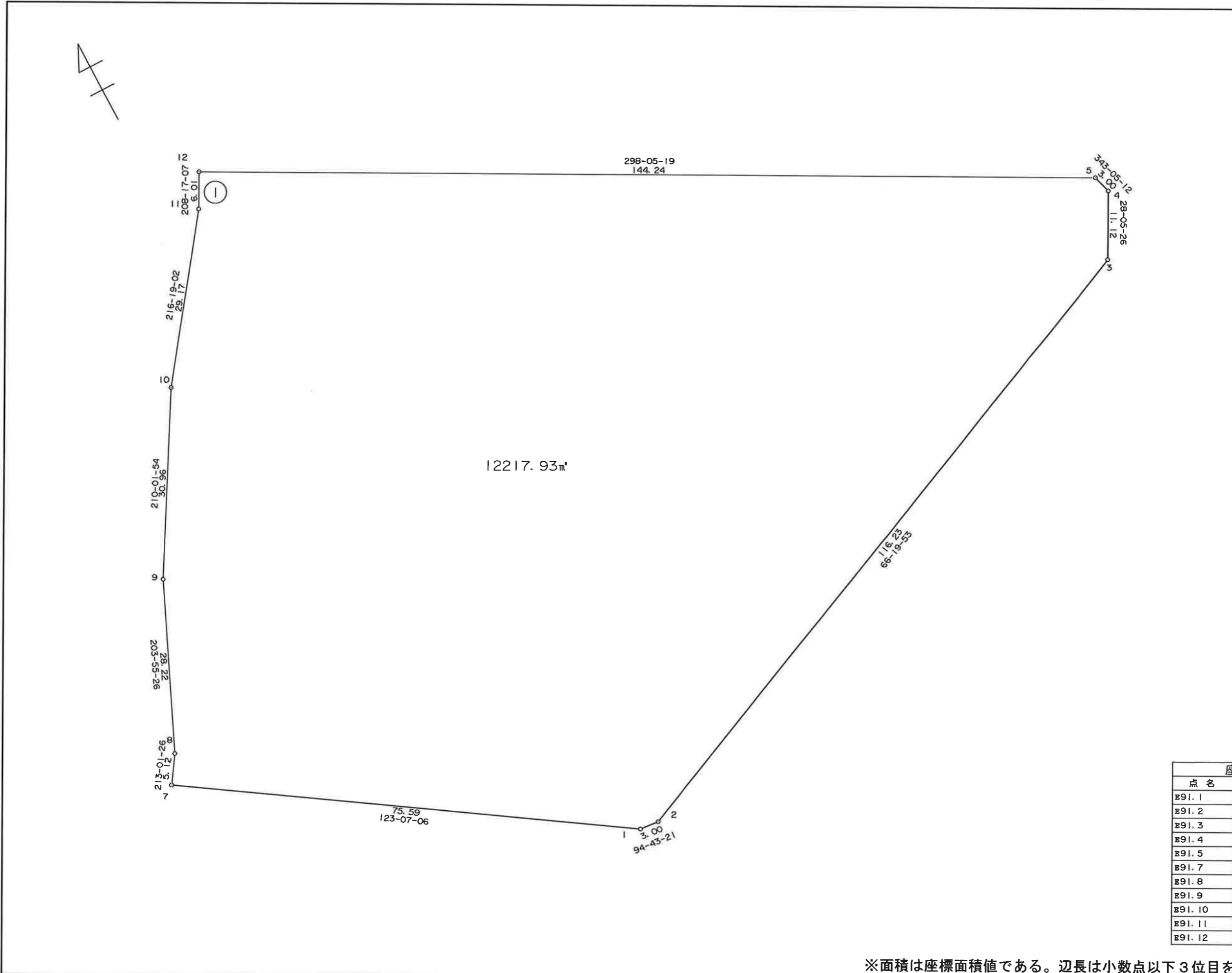


独立行政法人
都市再生機構
茨城地域事業本部

S=1:600

葛城地区 画地原子図 (E工区)

街区番号	E91
街区面積	12217.93
画地面積	12217.93



点名	X	Y
E91.1	8737.544	23209.490
E91.2	8737.297	23212.480
E91.3	8783.957	23318.933
E91.4	8793.767	23324.169
E91.5	8796.638	23323.296
E91.7	8778.846	23146.177
E91.8	8783.146	23148.972
E91.9	8808.944	23160.417
E91.10	8835.748	23175.912
E91.11	8859.253	23193.189
E91.12	8864.553	23196.041

※面積は座標面積値である。辺長は小数点以下3位目を切り捨てした値である。

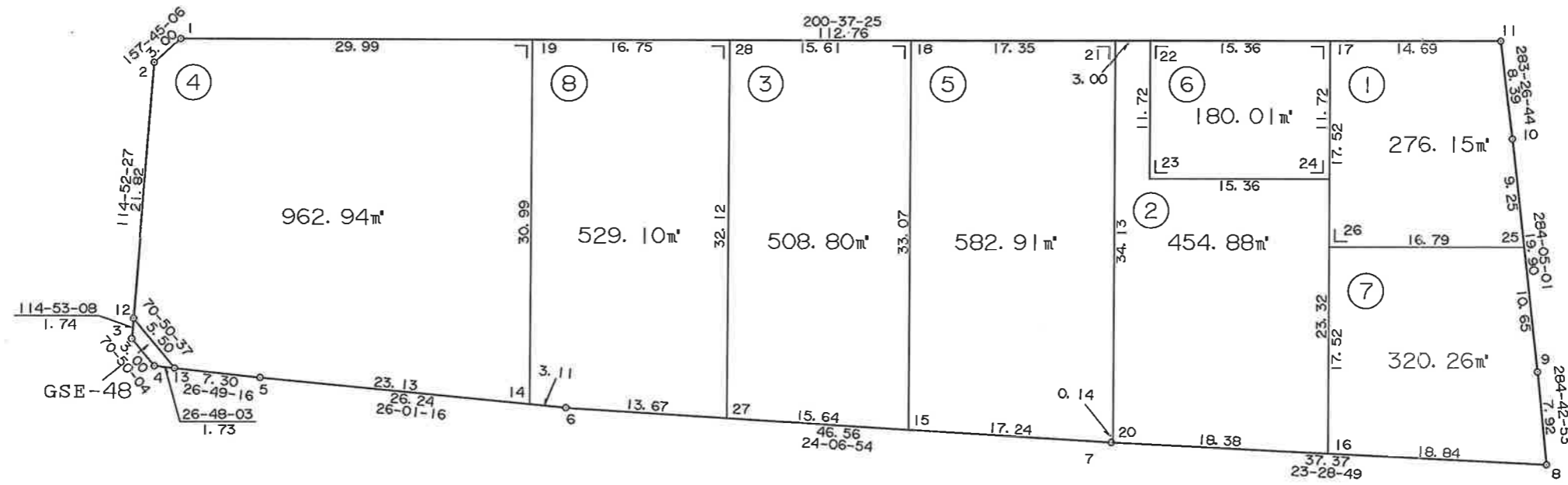
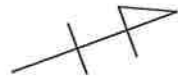
独立行政法人 都市再生機構 茨城地域支社

S=1:500

葛城地区 画地原子図

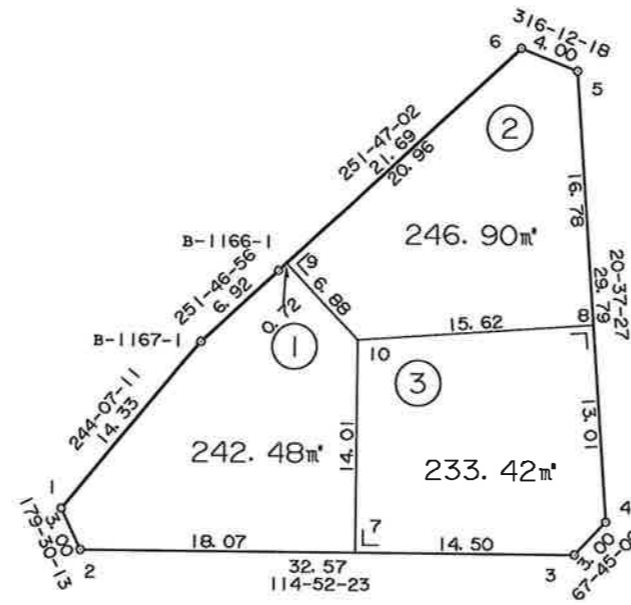
(E工区)

街区番号	E92
街区面積	3816.80
画地面積	3815.05



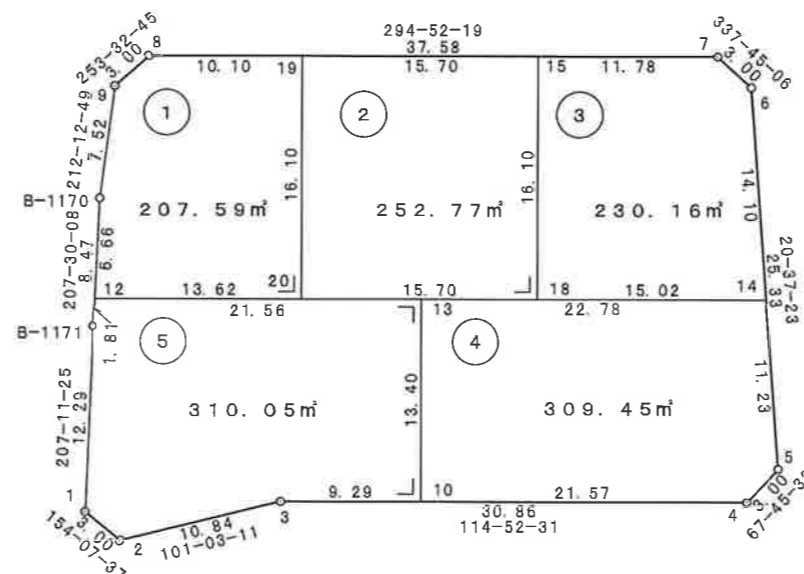
独立行政法人 都市再生機構 茨城地域支社

街区番号	E93
街区面積	723.25
画地面積	722.80



独立行政法人 都市再生機構 茨城地域支社

街区番号	E94
街区面積	1310.61
画地面積	1310.02

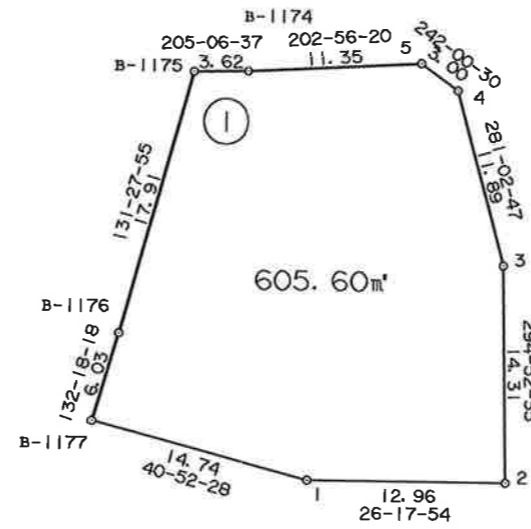
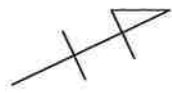


S=1:500

葛城地区 画地原子図

(E工区)

街区番号	E95
街区面積	605.60
画地面積	605.60

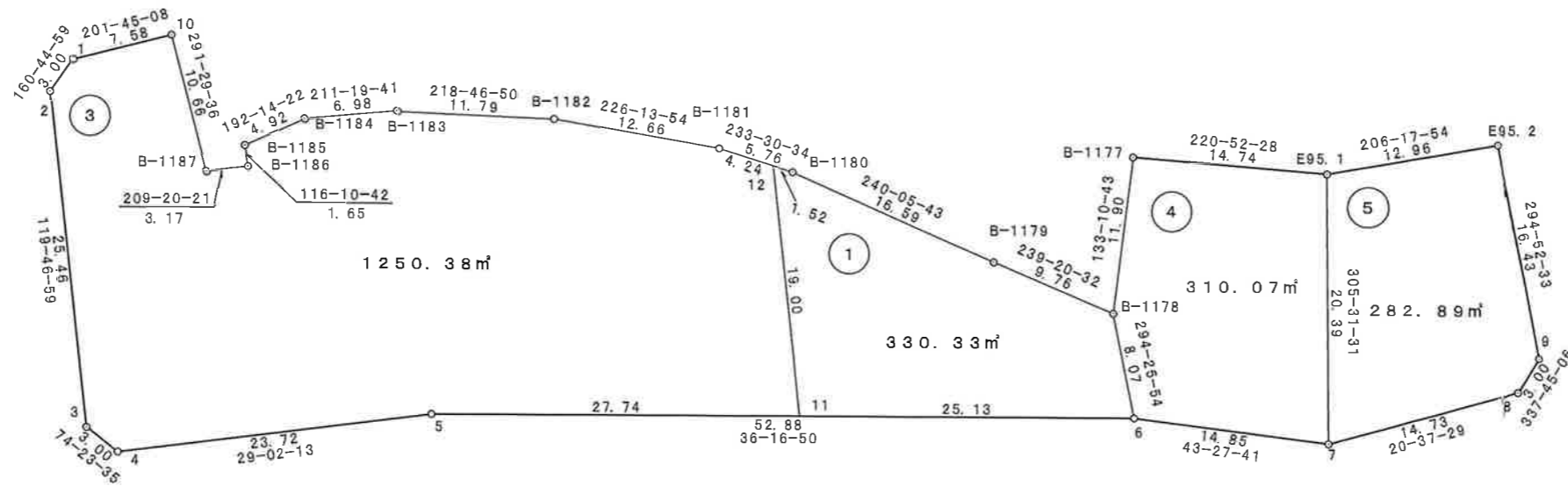


点名	X	Y
B-1174	8914.352	23094.812
B-1175	8911.066	23093.272
B-1176	8899.204	23106.696
B-1177	8895.145	23111.156
E95.1	8906.293	23120.804
E95.2	8917.918	23126.549
E95.3	8923.938	23113.566
E95.4	8926.218	23101.887
E95.5	8924.810	23099.238

※面積は座標面積値である。辺長は小数点以下3位目を切り捨てした値である。

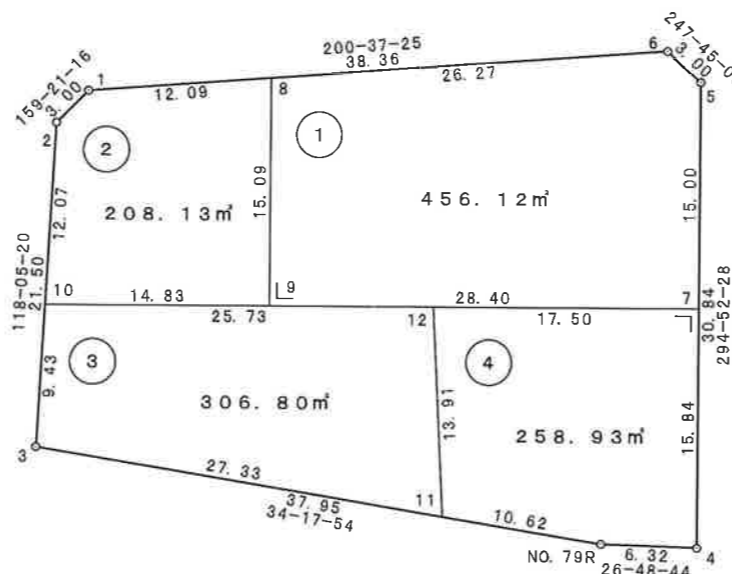
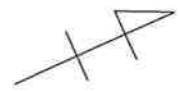
独立行政法人 都市再生機構 茨城地域支社

街区番号	E96
街区面積	2174.53
画地面積	2173.67



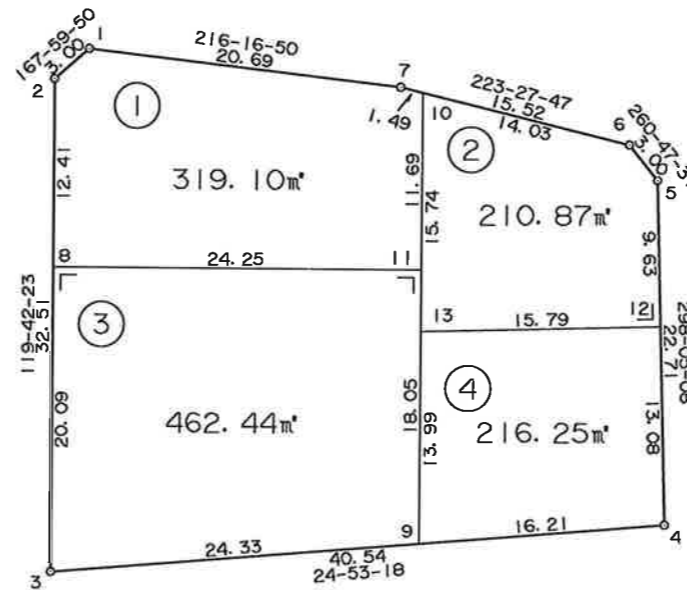
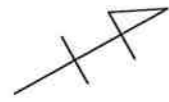
独立行政法人 都市再生機構 茨城地域事業本部

街区番号	E97
街区面積	1230.51
画地面積	1229.98



独立行政法人 都市再生機構 茨城地域事業本部

街区番号	E98
街区面積	1209.08
画地面積	1208.66

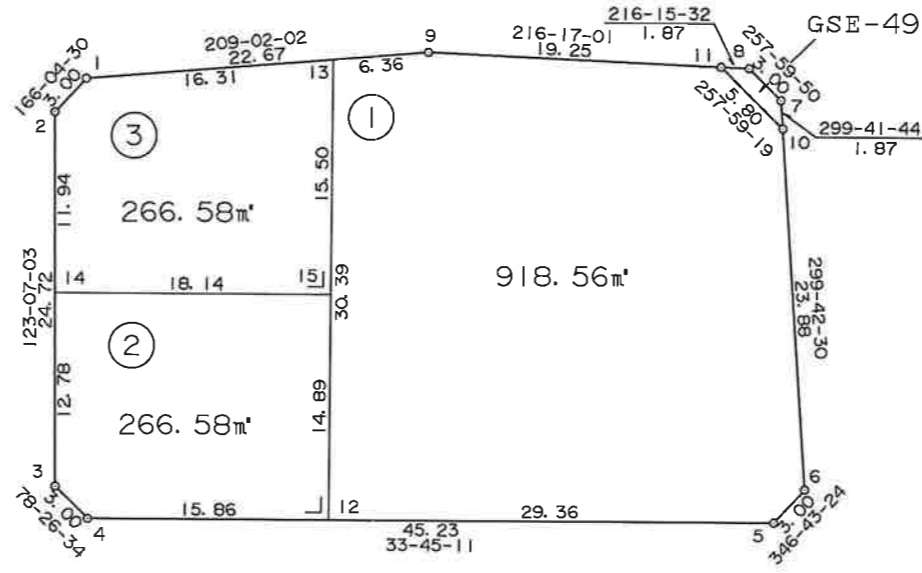
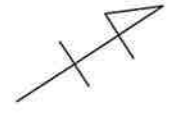


S=1:500

葛城地区 画地原子図

(E工区)

街区番号	E99
街区面積	1452.48
画地面積	1451.72



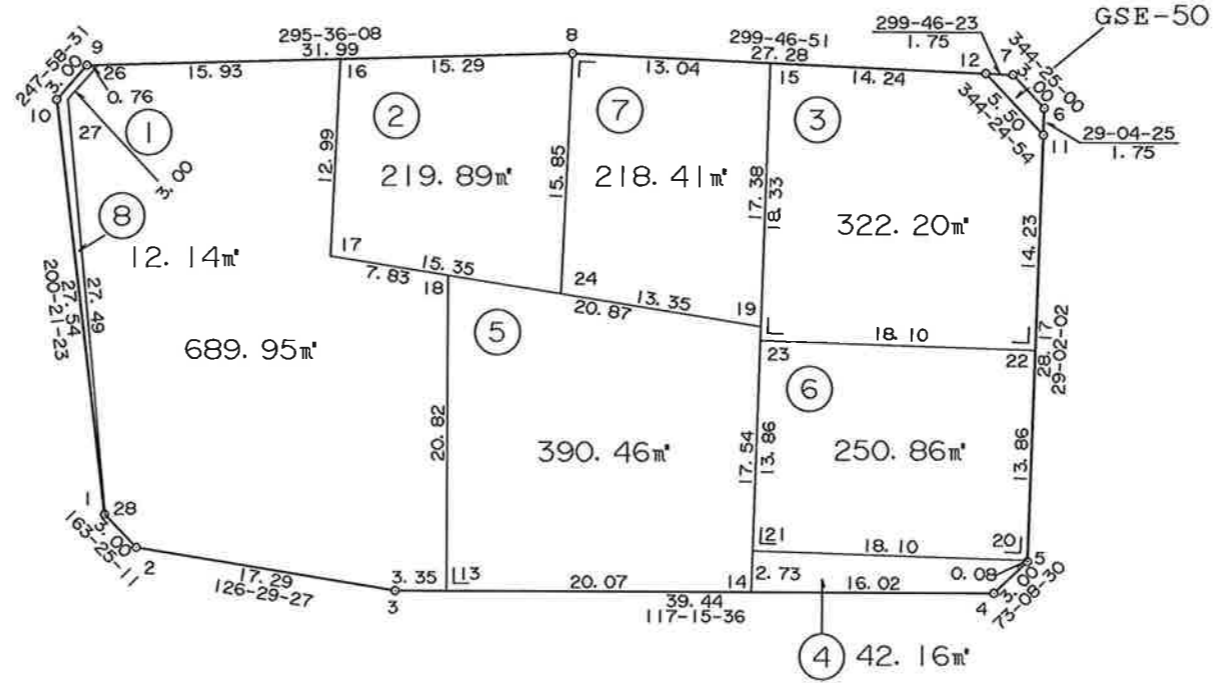
独立行政法人 都市再生機構 茨城地域事業本部

S=1:500

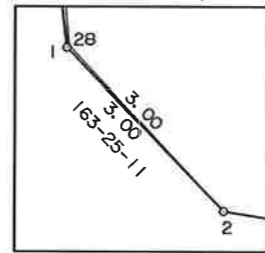
葛城地区 画地原子図

(E工区)

街区番号	E100
街区面積	2147.17
画地面積	2146.07



拡大図 S=1:100

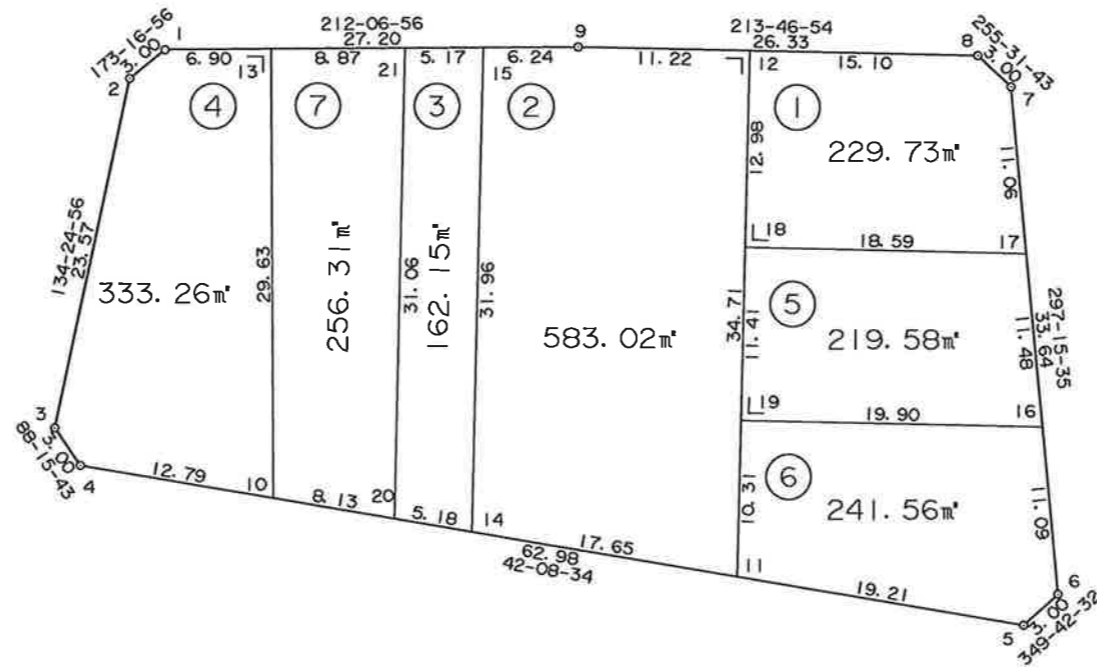
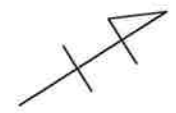


独立行政法人 都市再生機構 茨城地域支社

S=1:500

葛城地区 画地原子図 (E工区)

街区番号	E101
街区面積	2027.03
画地面積	2025.61



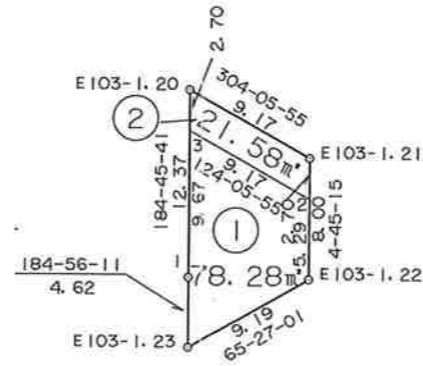
独立行政法人 都市再生機構 茨城地域事業本部

S=1:500

葛城地区 画地原子図 (E工区)

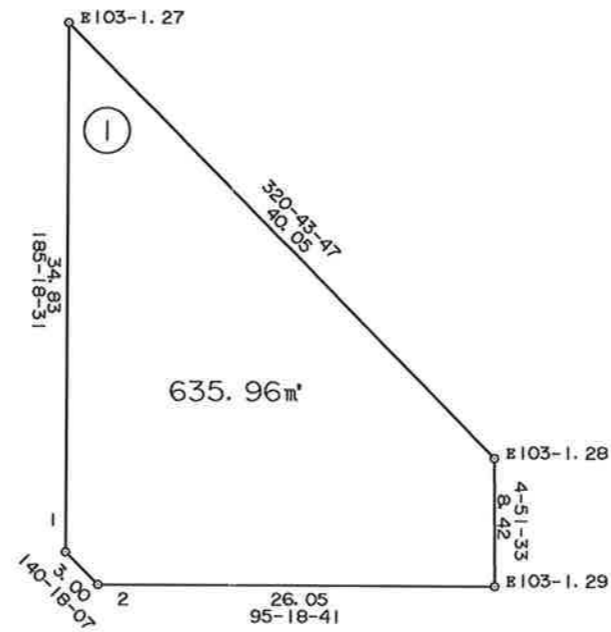
街区番号	E104
街区面積	100.02
画地面積	99.86

4



独立行政法人 都市再生機構 茨城地域支社

街区番号	E105
街区面積	635.96
画地面積	635.96



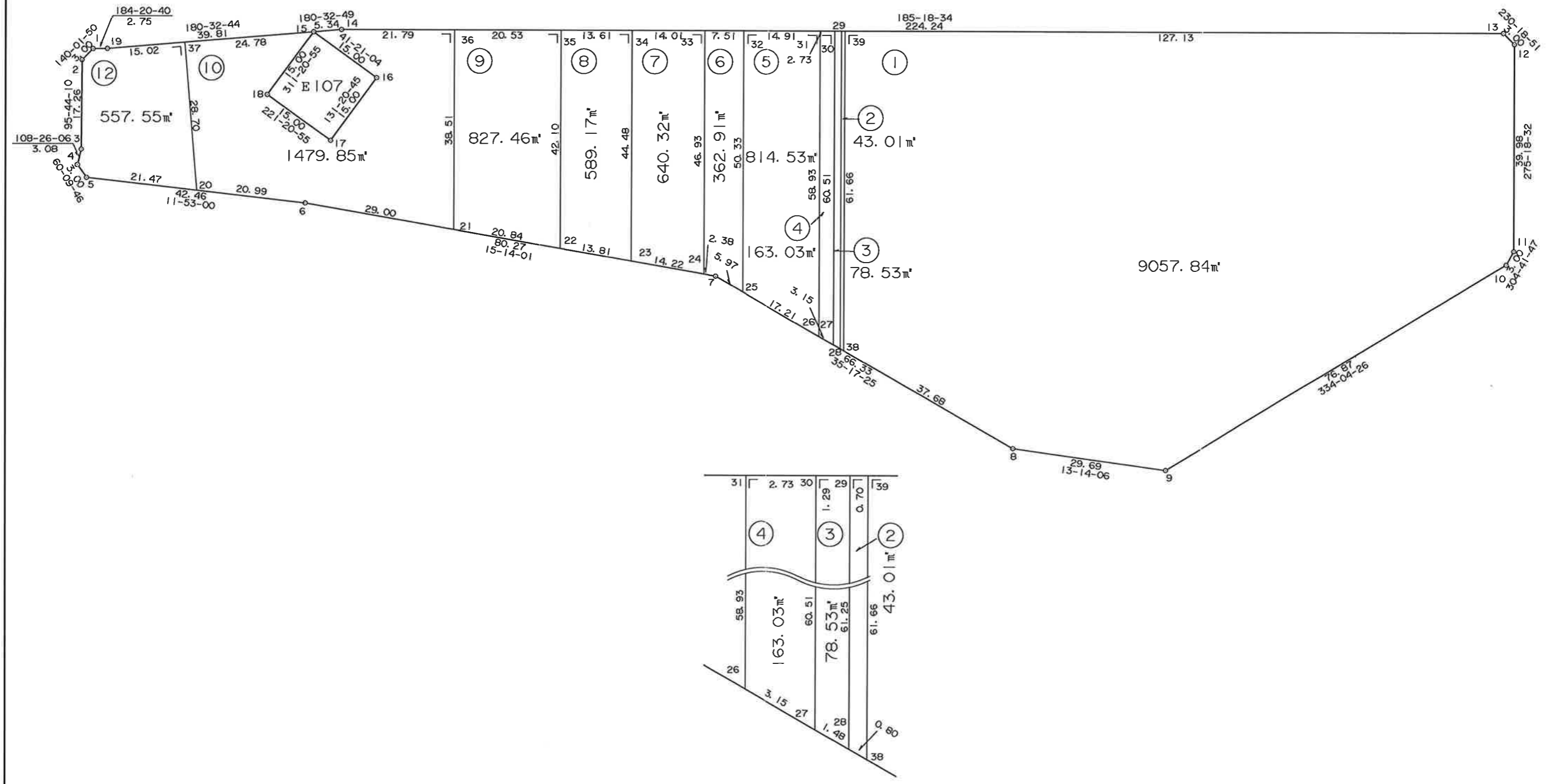
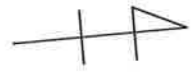
点名	X	Y
E103-1.27	8700.185	22750.522
E103-1.28	8669.178	22775.874
E103-1.29	8660.779	22775.160
E105.1	8665.499	22747.299
E105.2	8663.191	22749.215

※面積は座標面積値である。辺長は小数点以下3位目を切り捨てした値である。

S=1:800

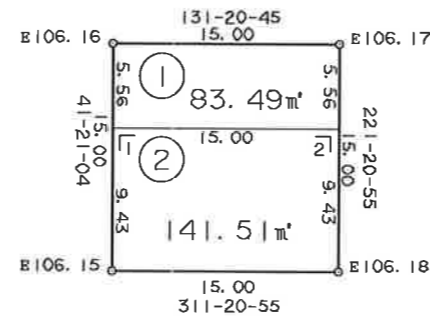
葛城地区 画地原子図 (E工区)

街区番号	E106
街区面積	14618.16
画地面積	14614.20



独立行政法人 都市再生機構 茨城地域支社

街区番号	E107
街区面積	225.00
画地面積	225.00



点名	X	Y
E106.15	8423.691	22725.272
E106.16	8434.951	22735.182
E106.17	8425.042	22746.443
E106.18	8413.781	22736.533
E107.1	8430.773	22731.505
E107.2	8420.863	22742.765

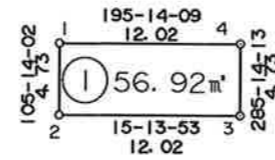
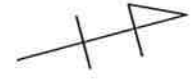
※面積は座標面積値である。辺長は小数点以下3位目を切り捨てした値である。

S=1:500

葛城地区 画地原子図

(E工区)

街区番号	E108
街区面積	56.92
画地面積	56.92



点名	X	Y
E108.1	8469.622	22787.347
E108.2	8468.378	22791.915
E108.3	8479.980	22795.074
E108.4	8481.224	22790.507

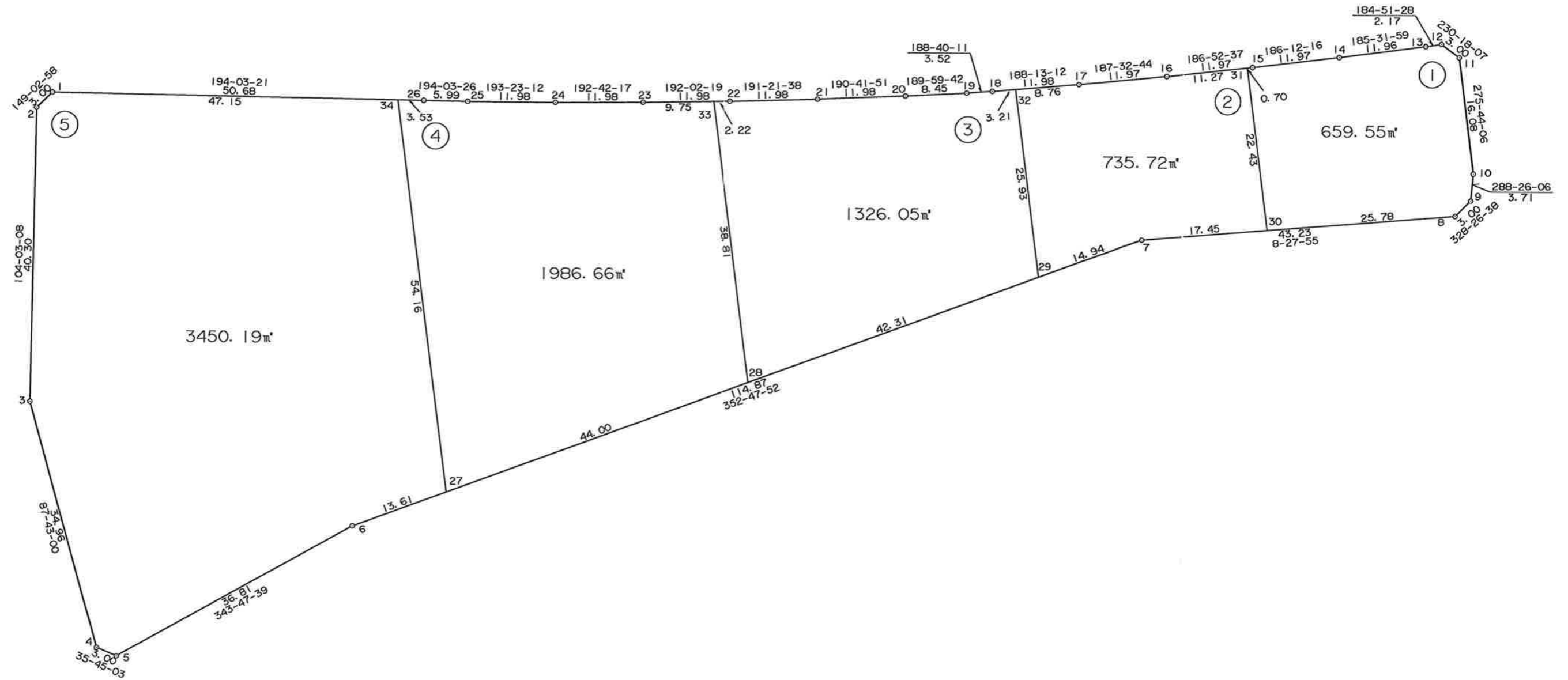
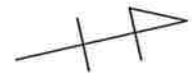
※面積は座標面積値である。辺長は小数点以下3位目を切り捨てした値である。

S=1:600

葛城地区 画地原子図

(E工区)

街区番号	E109
街区面積	8160.72
画地面積	8158.17



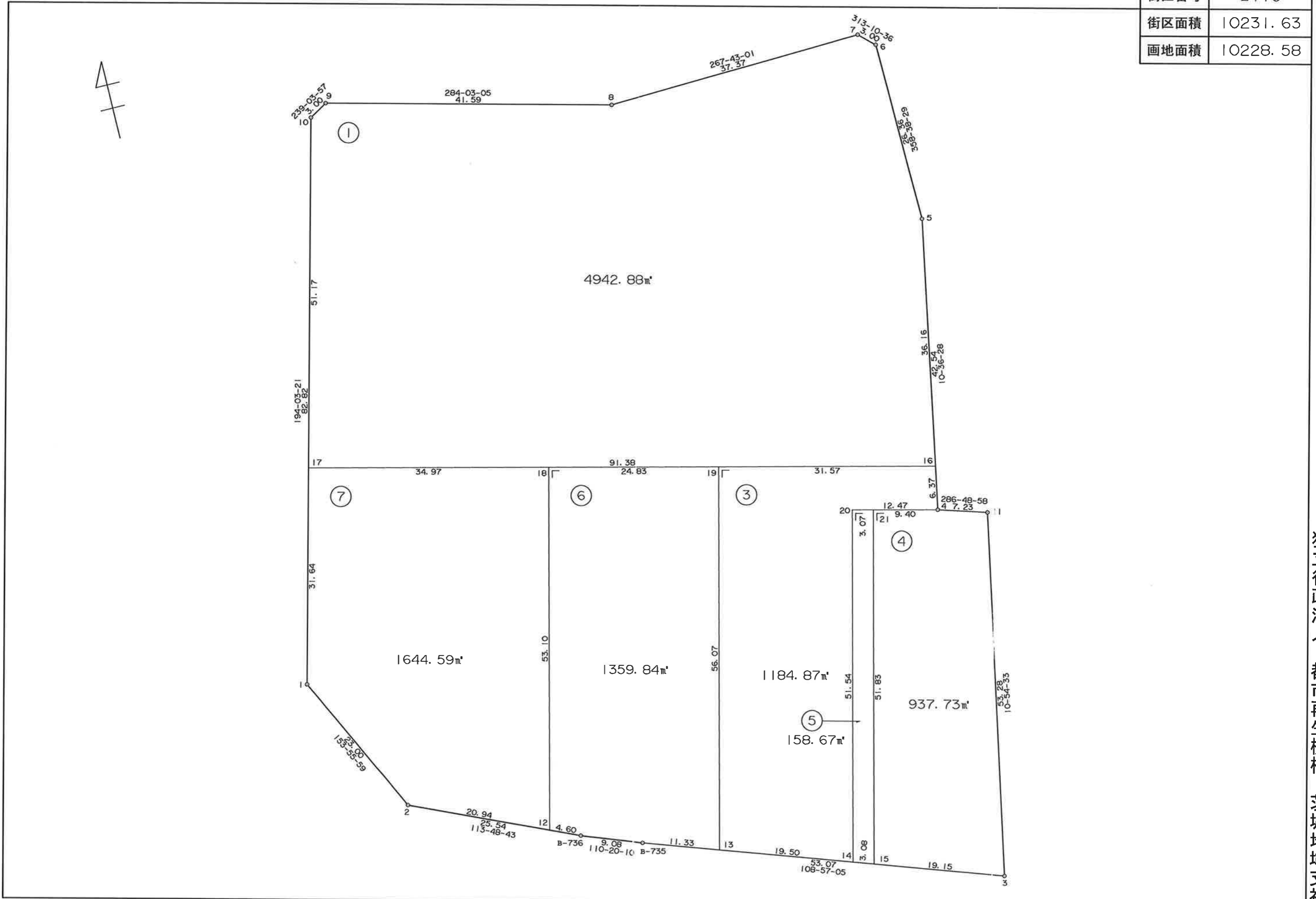
独立行政法人 都市再生機構 茨城地域支社

S=1:500

葛城地区 画地原子図

(E工区)

街区番号	E110
街区面積	10231.63
画地面積	10228.58

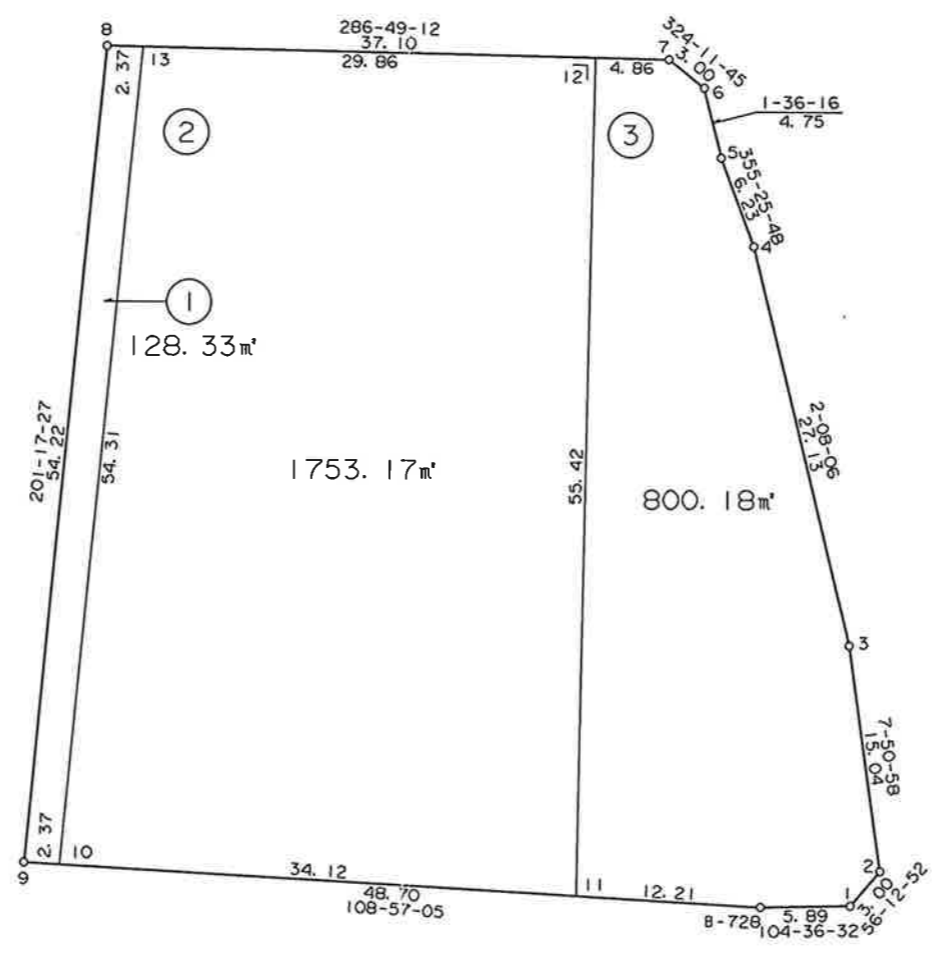


独立行政法人 都市再生機構 茨城地域支社

S=1:500

葛城地区 画地原子図 (E工区)

街区番号	E111
街区面積	2682.88
画地面積	2681.68



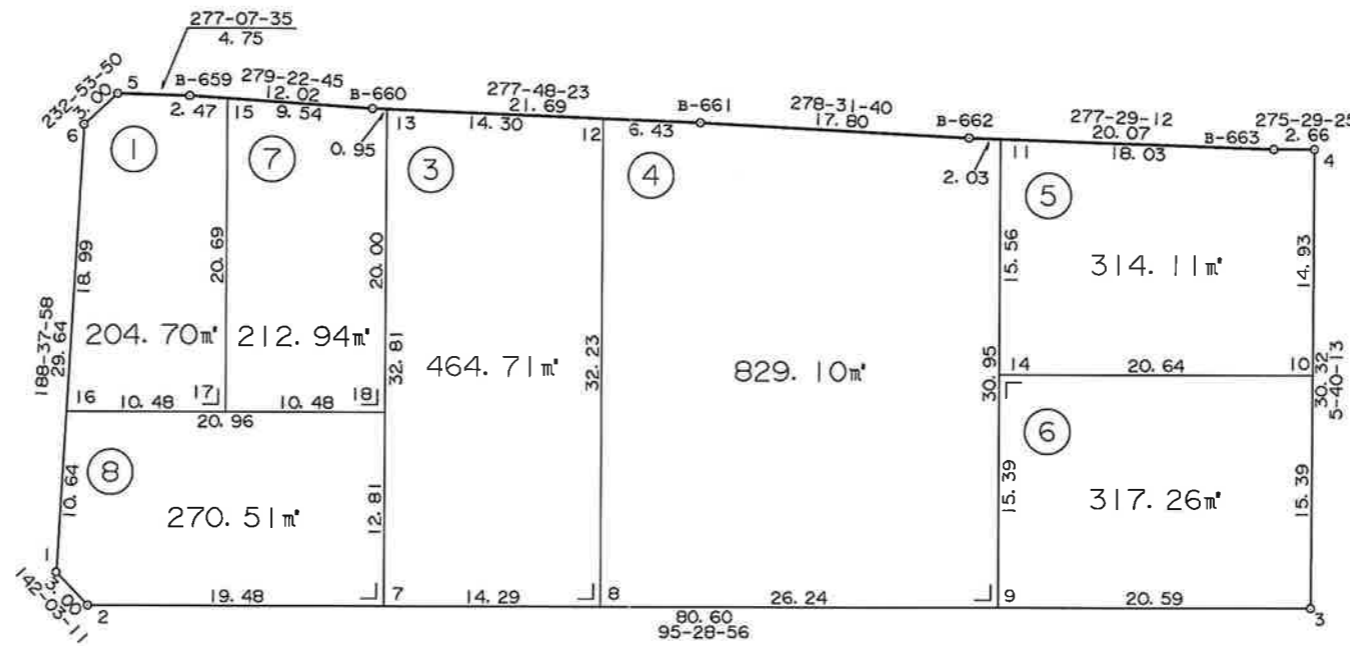
独立行政法人 都市再生機構 茨城地域支社

S=1:500

葛城地区 画地原子図

(E工区)

街区番号	E114
街区面積	2614.42
画地面積	2613.33

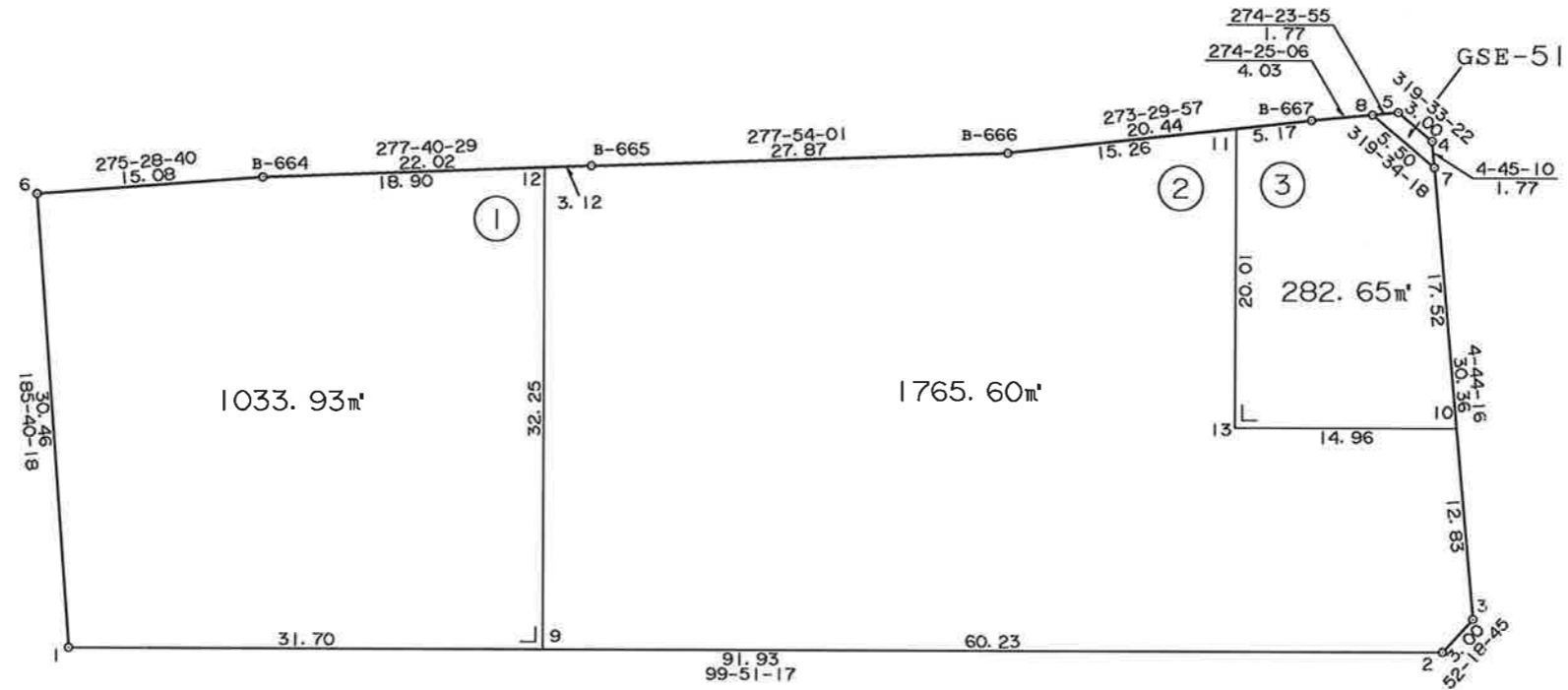


独立行政法人 都市再生機構 茨城地域事業本部

S=1:500

葛城地区 画地原子図 (E工区)

街区番号	E115
街区面積	3083.74
画地面積	3082.18



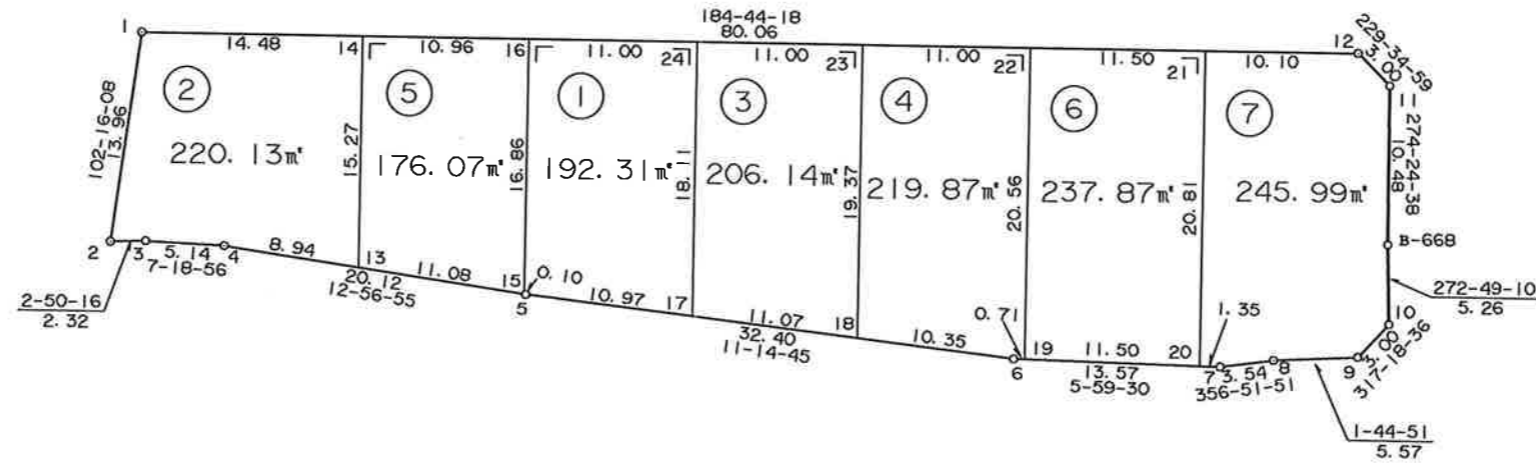
独立行政法人 都市再生機構 茨城地域支社

S=1:500

葛城地区 画地原子图

(E工区)

街区番号	E116
街区面積	1499.64
画地面積	1498.38



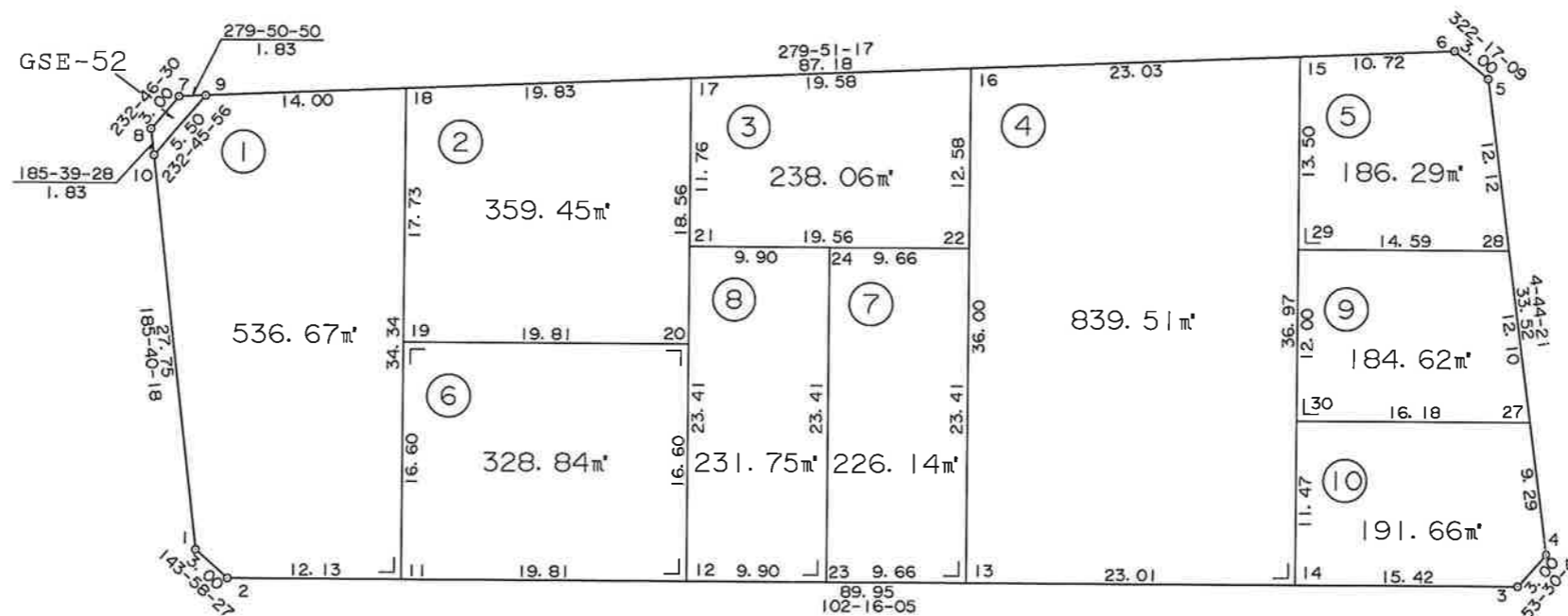
独立行政法人 都市再生機構 茨城地域支社

S=1:500

葛城地区 画地原子図

(E工区)

街区番号	E117
街区面積	3324.70
画地面積	3322.99



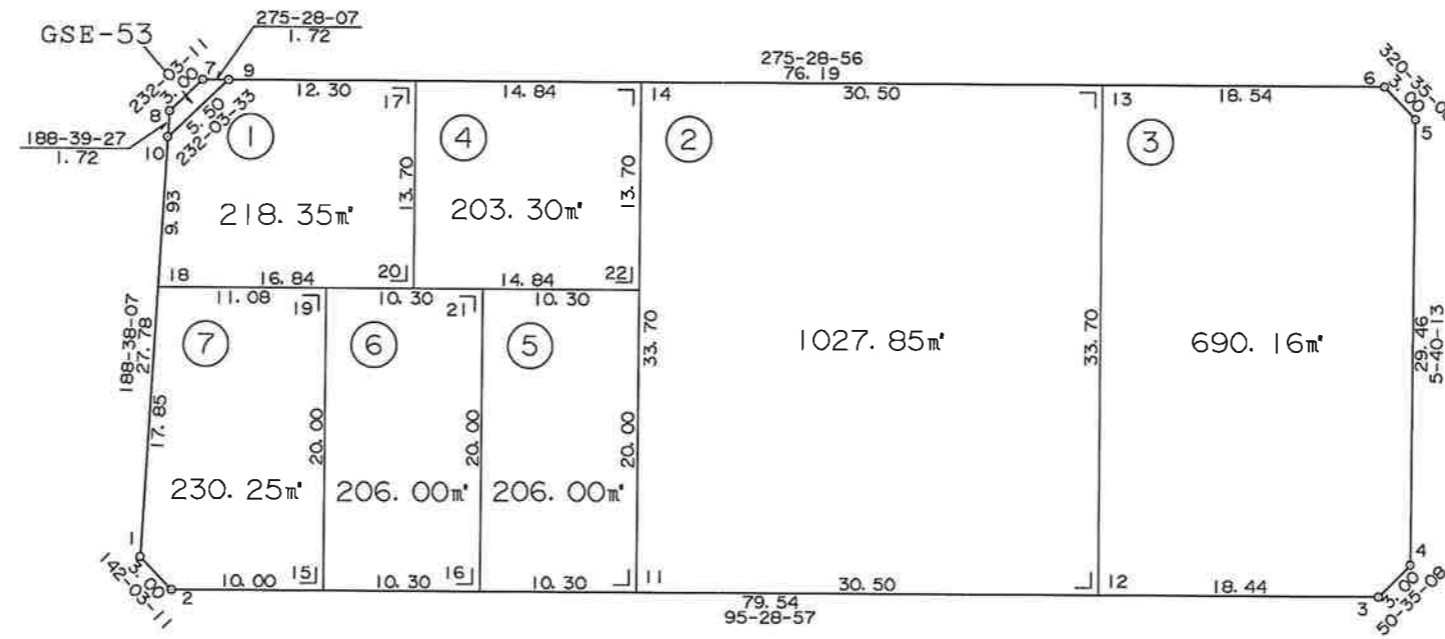
独立行政法人 都市再生機構 茨城地域事業本部

S=1:500

葛城地区 画地原子図

(E工区)

街区番号	E118
街区面積	2782.59
画地面積	2781.91

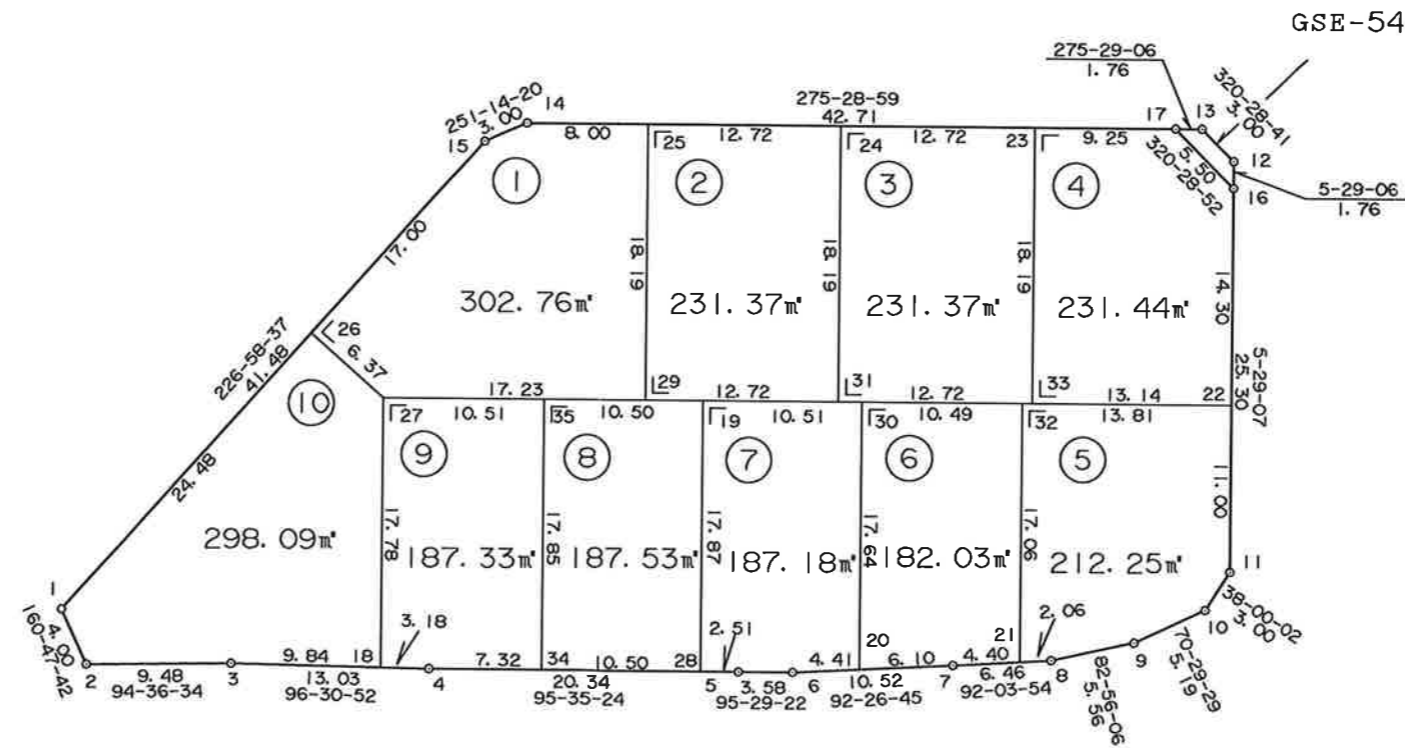


独立行政法人 都市再生機構 茨城地域事業本部

S=1:500

葛城地区 画地原子図 (E工区)

街区番号	E119
街区面積	2253.16
画地面積	2251.35

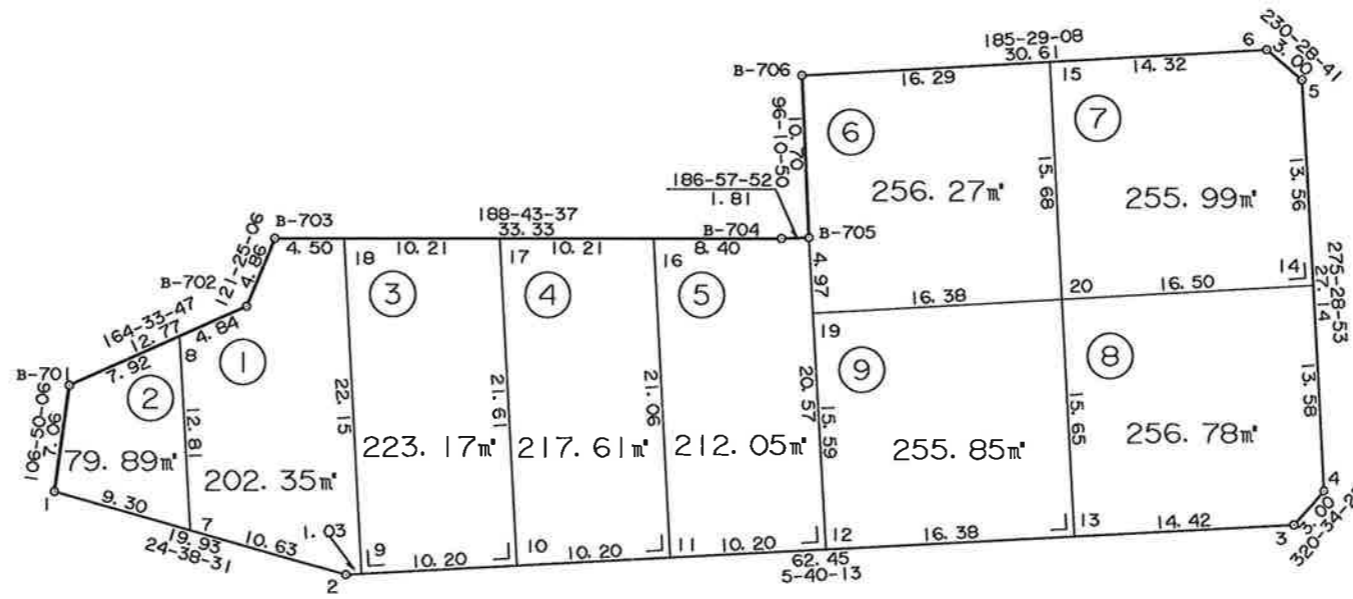
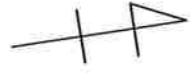


独立行政法人 都市再生機構 茨城地域支社

S = 1 : 500

葛城地区 画地原子図 (E工区)

街区番号	E120
街区面積	1961.25
画地面積	1959.96

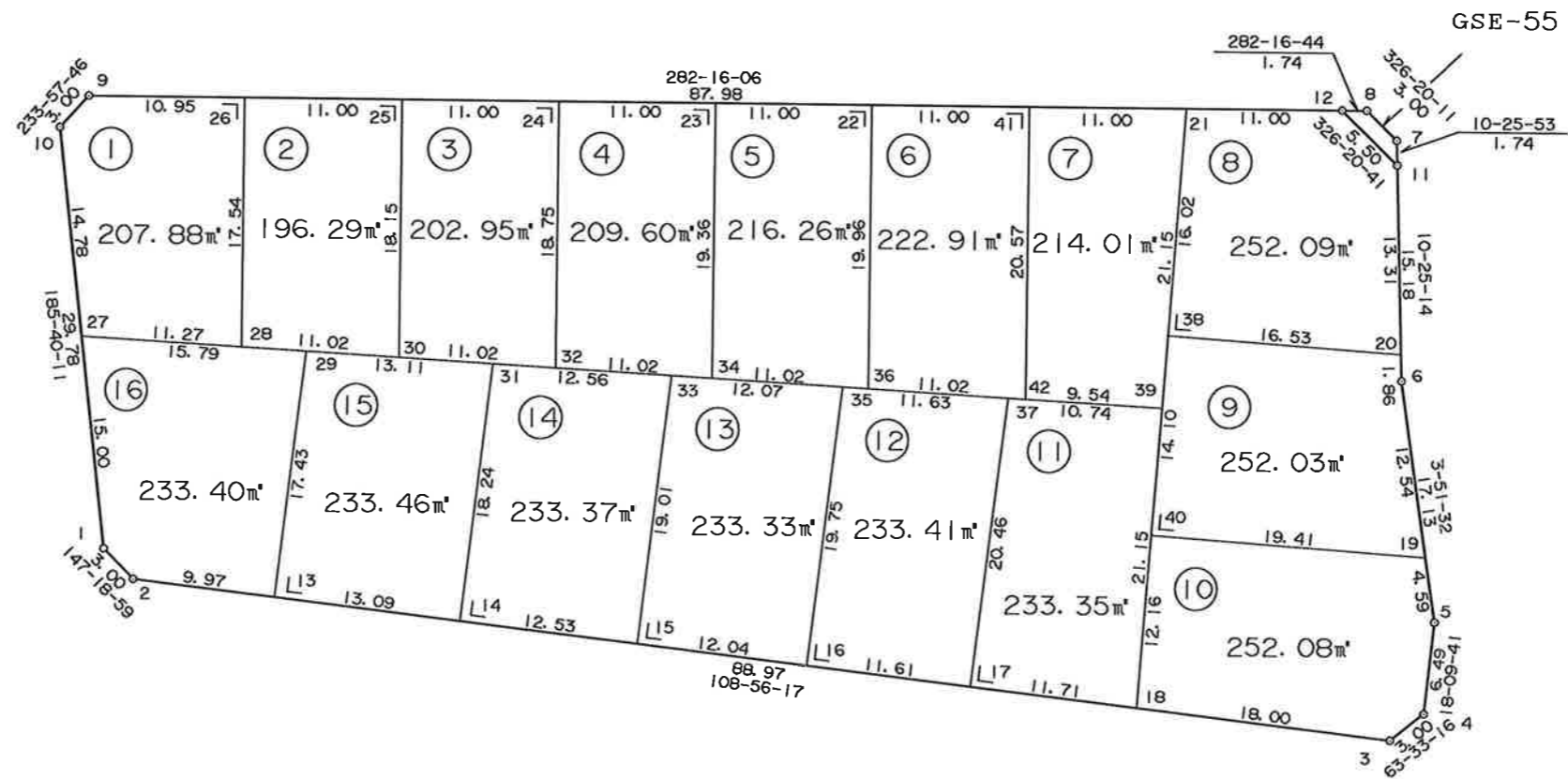


独立行政法人 都市再生機構 茨城地域支社

S=1:500

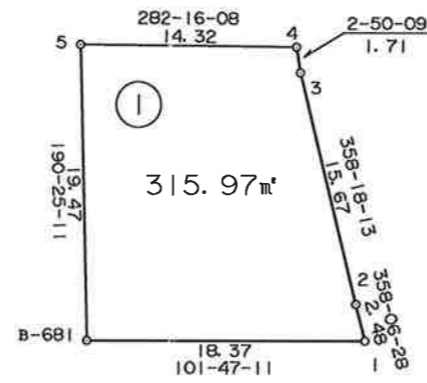
葛城地区 画地原子図 (E工区)

街区番号	E 21
街区面積	3628.89
画地面積	3626.42



独立行政法人 都市再生機構 茨城地域支社

街区番号	E122
街区面積	315.97
画地面積	315.97

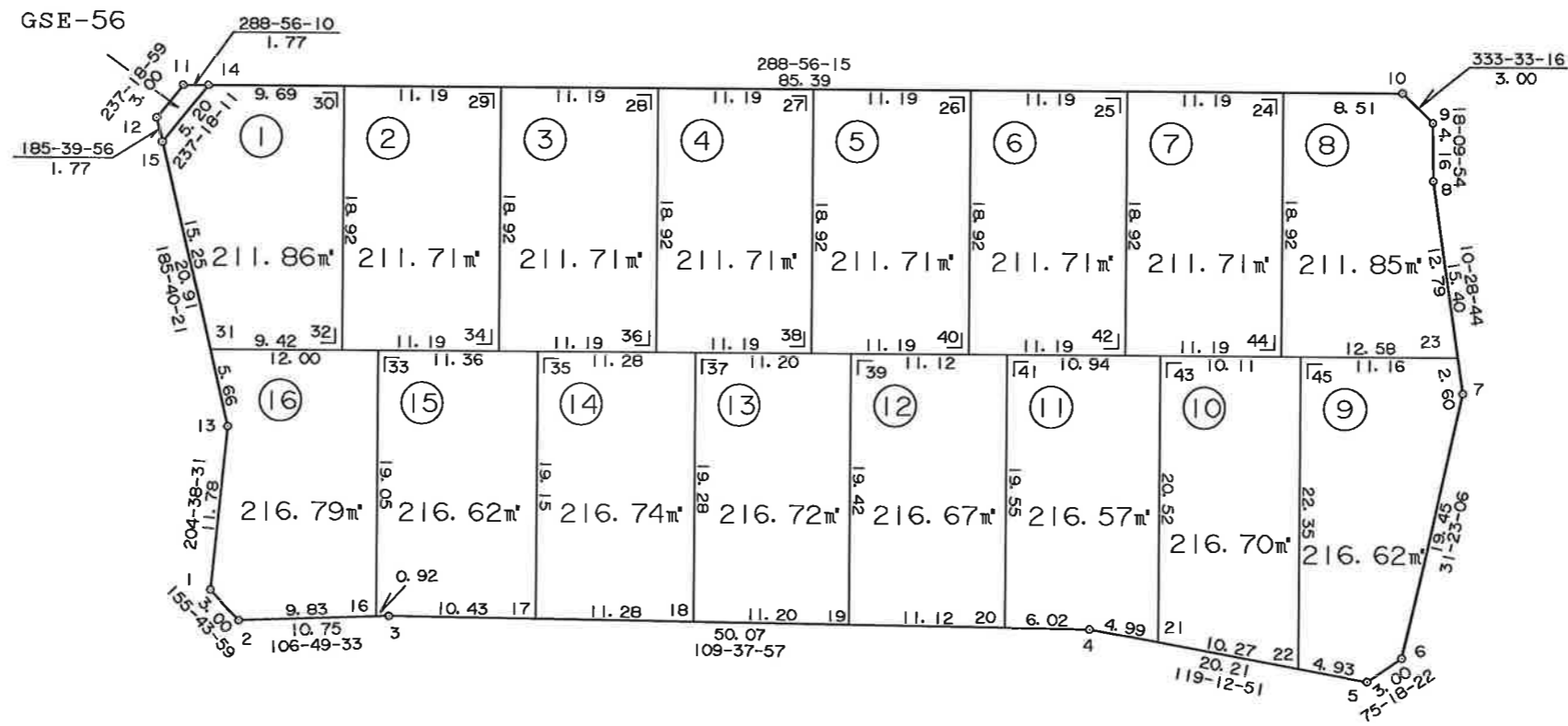


点名	X	Y
B-681	8191.116	23085.964
E122.1	8187.363	23103.950
E122.2	8189.845	23103.868
E122.3	8205.513	23103.404
E122.4	8207.229	23103.489
E122.5	8210.274	23089.487

※面積は座標面積値である。辺長は小数点以下3位目を切り捨てした値である。

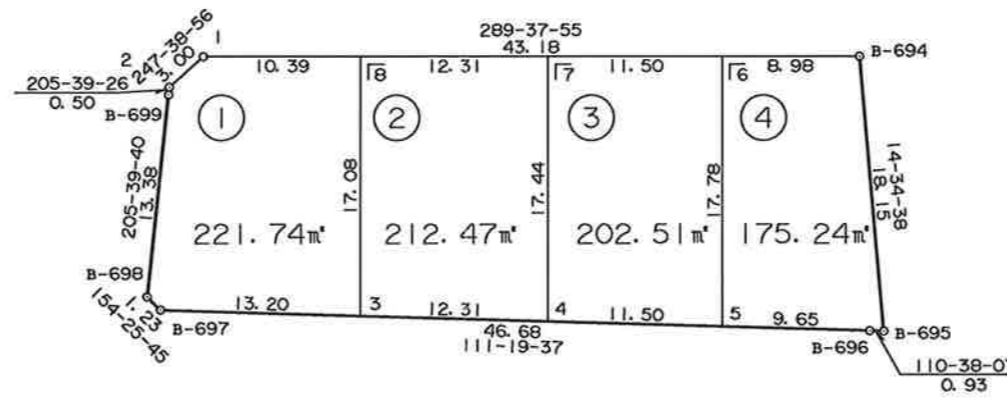
葛城地区 画地原子図 (E工区)

街区番号	E123
街区面積	3429.92
画地面積	3427.40



独立行政法人 都市再生機構 茨城地域支社

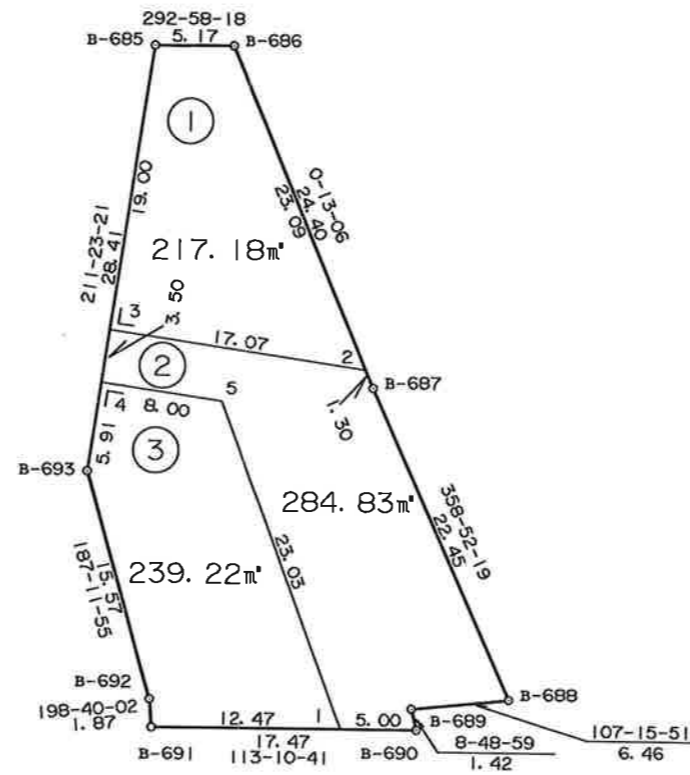
街区番号	E124
街区面積	812.47
画地面積	811.96



S=1:500

葛城地区 画地原子図 (E工区)

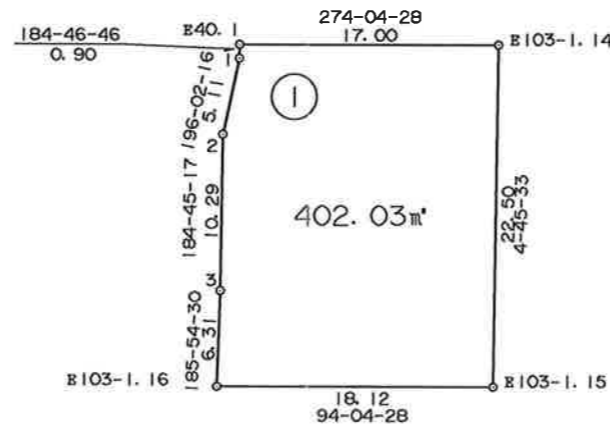
街区番号	E125
街区面積	741.73
画地面積	741.23



独立行政法人 都市再生機構 茨城地域支社

街区番号	E127
街区面積	402.03
画地面積	402.03

4
+



点名	X	Y
E40.1	9110.895	22792.678
E103-1.14	9109.687	22809.636
E103-1.15	9087.262	22807.769
E103-1.16	9088.550	22789.688
E127.1	9109.998	22792.603
E127.2	9105.086	22791.191
E127.3	9094.831	22790.338

※面積は座標面積値である。辺長は小数点以下3位目を切り捨てした値である。