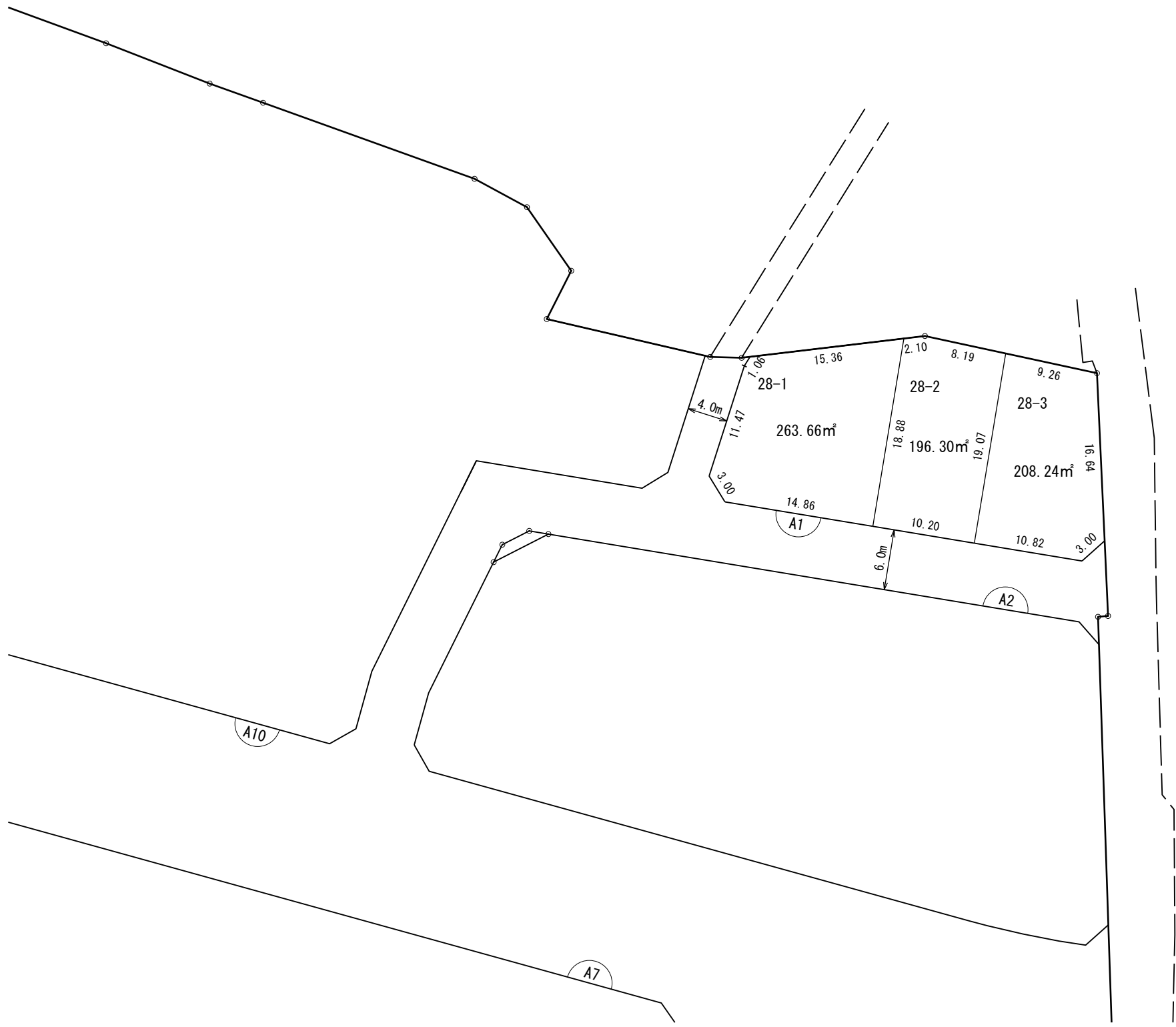
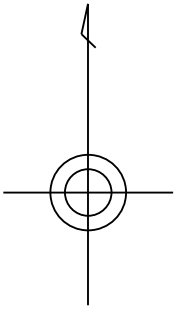


# 換 地 図

街区番号	A 1
つくば市学園の森三丁目	



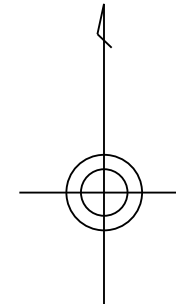
縮尺 1 : 500

凡 例	
	施行地区界
	町(丁目)界
	街区番号
	地 番
	辺長(m)及び換地面積(m²)
	ゴミ集積所
	換 地 位 置

独立行政法人都市再生機構

# 換 地 図

街区番号	A 2
つくば市学園の森三丁目	



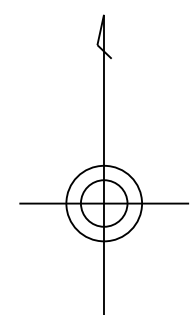
縮尺 1 : 500

凡 例	
	施行地区界
	町(丁目)界
	街区番号
	地番
	辺長(m)及び換地面積(m²)
	ゴミ集積所
	換地位置

独立行政法人都市再生機構

# 換地 図

街区番号	A 3
つくば市学園の森三丁目	



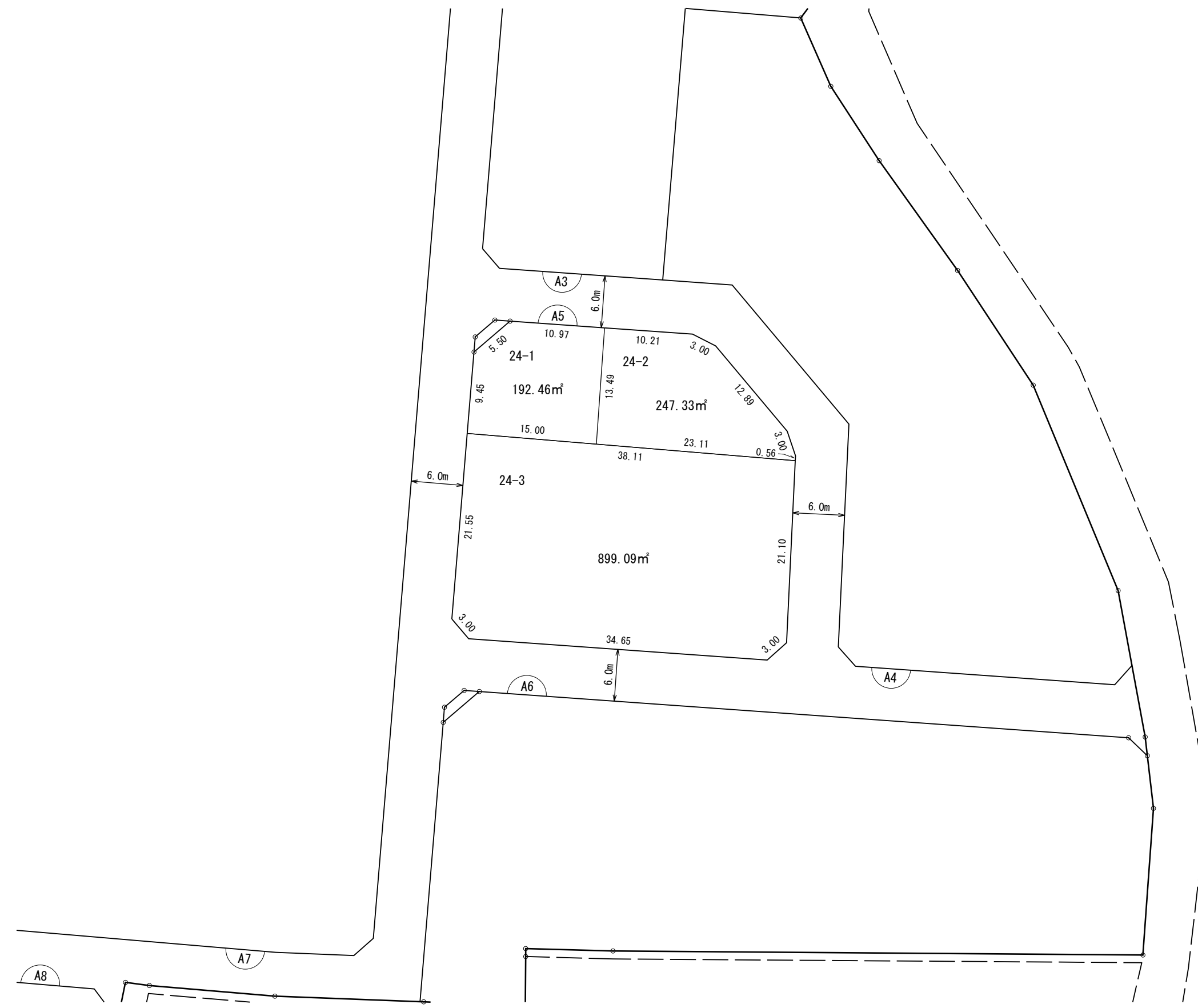
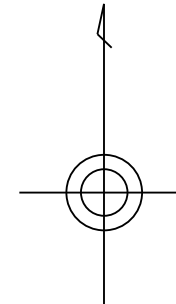
縮尺 1 : 500

凡 例	
	施行地区界
	町（丁目）界
	街区番号
	地 番
	辺長(m)及び換地面積(m²)
	ゴミ集積所
	換地位置

独立行政法人都市再生機構

換地 図

街区番号	A 5
つくば市学園の森三丁目	



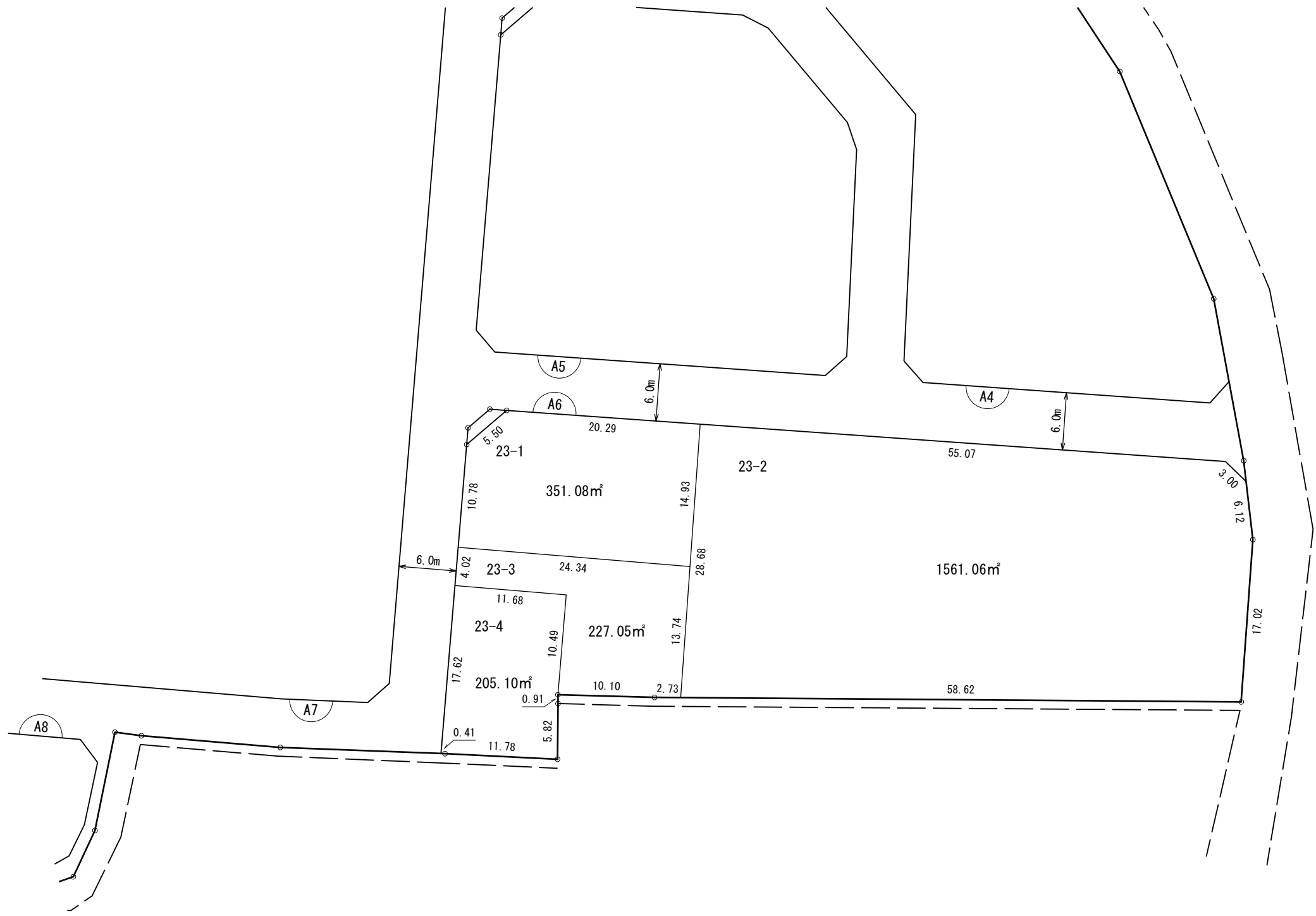
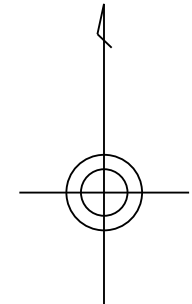
縮尺 1 : 500

凡 例	
	施行地区界
	町(丁目)界
	街区番号
	地番
	辺長(m)及び換地面積(m²)
	ゴミ集積所
	換地位置

独立行政法人都市再生機構

# 換 地 図

街区番号	A 6
つくば市学園の森三丁目	



縮尺 1 : 500

凡 例	
	施行地区界
	町（丁目）界
	街区番号
	地 番
	辺長(m)及び換地面積(m²)
	ゴミ集積所
	換 地 位 置

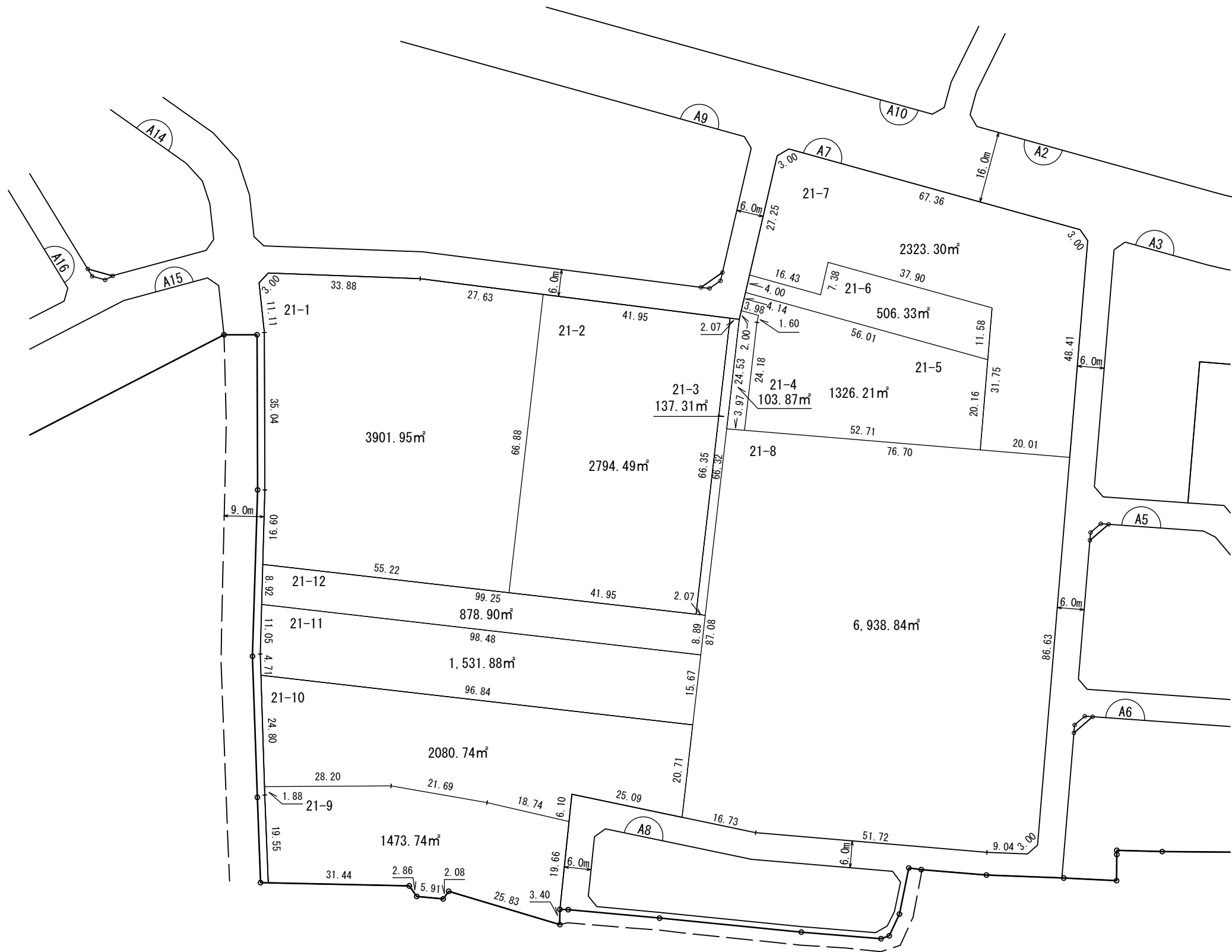
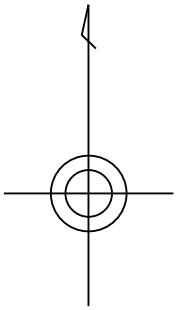
独立行政法人都市再生機構

# 換地 図

街区番号

A7

つくば市学園の森三丁目

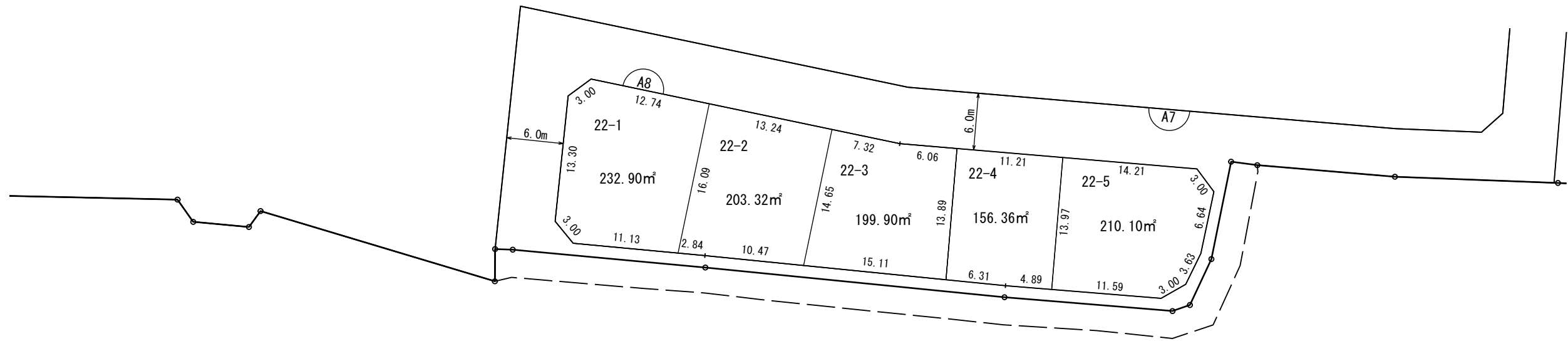
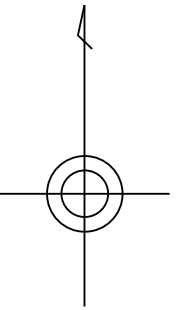


縮尺 1 : 1,000

凡 例	
	施行地区界
	町(丁目)界
	街区番号
	地番
	辺長(m)及び換地面積(m²)
	ゴミ集積所
	換地位置

# 換地図

街区番号	A 8
つくば市学園の森三丁目	



縮尺 1 : 500

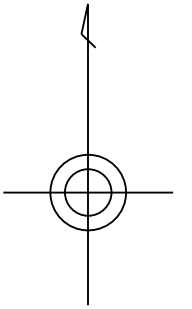
凡 例	
	施行地区界
	町（丁目）界
	街区番号
	地番
	辺長(m)及び換地面積(m <sup>2</sup> )
	ゴミ集積所
	換地位置

# 換地図

街区番号

A 9

つくば市学園の森三丁目



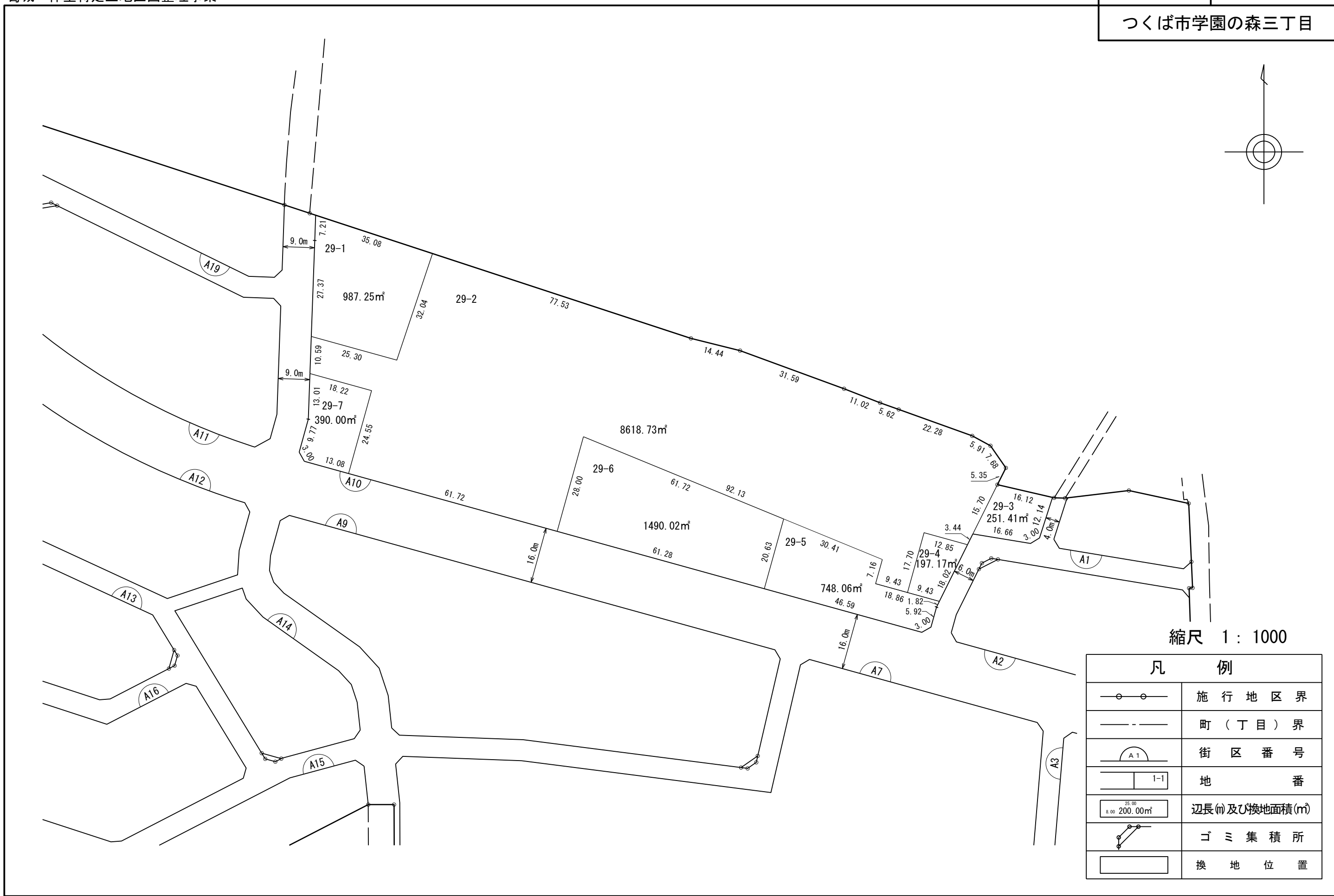
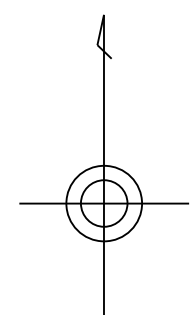
縮尺 1 : 500

凡 例	
	施行地区界
	町(丁目)界
	街区番号
	地 番
	辺長(m)及び換地面積(m²)
	ゴミ集積所
	換地位置



# 換地図

街区番号	A10
つくば市学園の森三丁目	



縮尺 1 : 1000

凡 例	
	施行地区界
	町(丁目)界
	街区番号
	地番
	辺長(m)及び換地面積(m²)
	ゴミ集積所
	換地位置

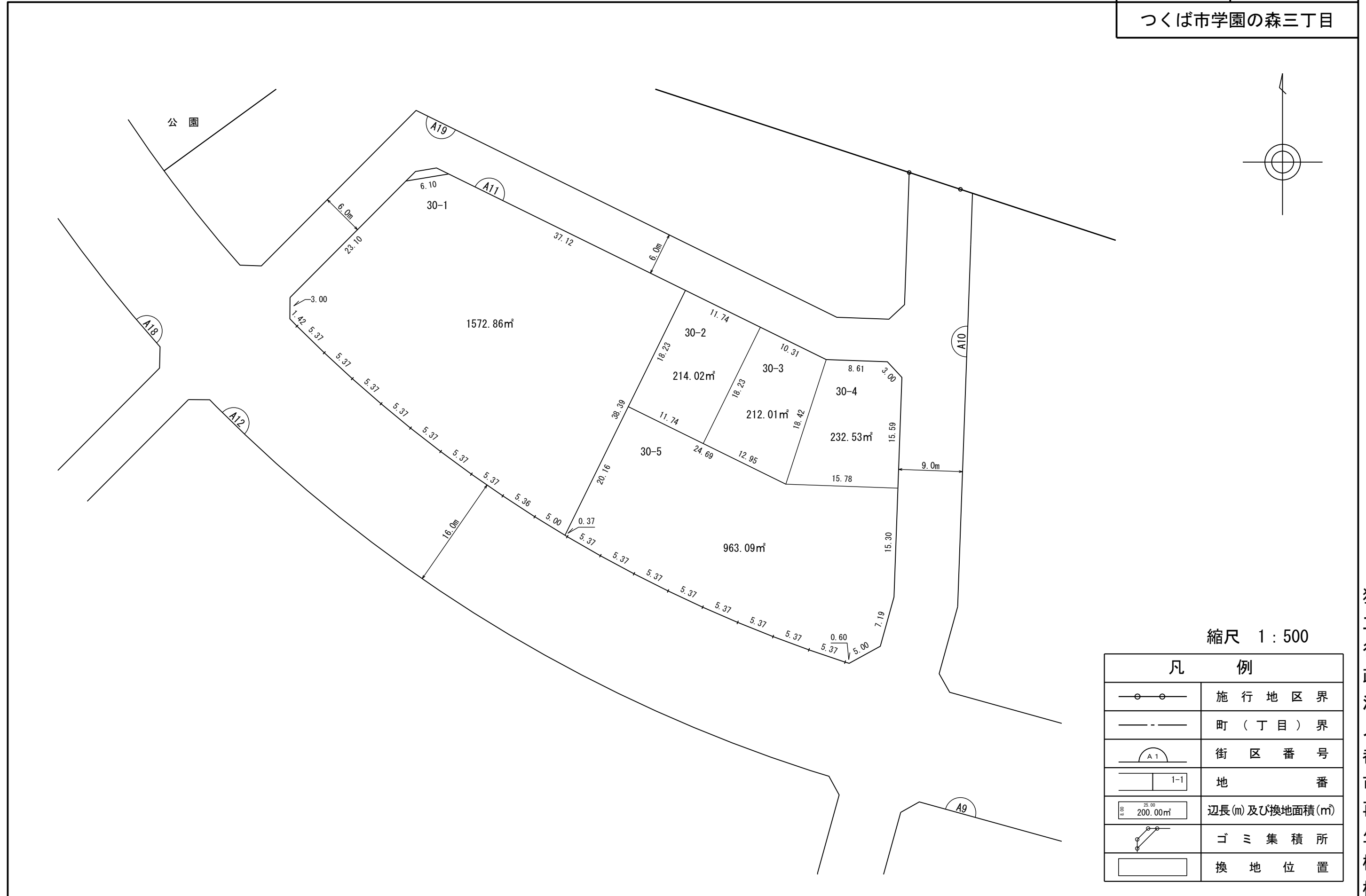
独立行政法人都市再生機構

# 換 地 図

街区番号

A 1 1

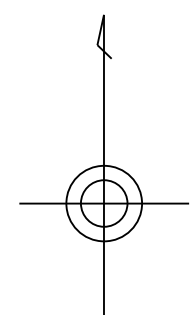
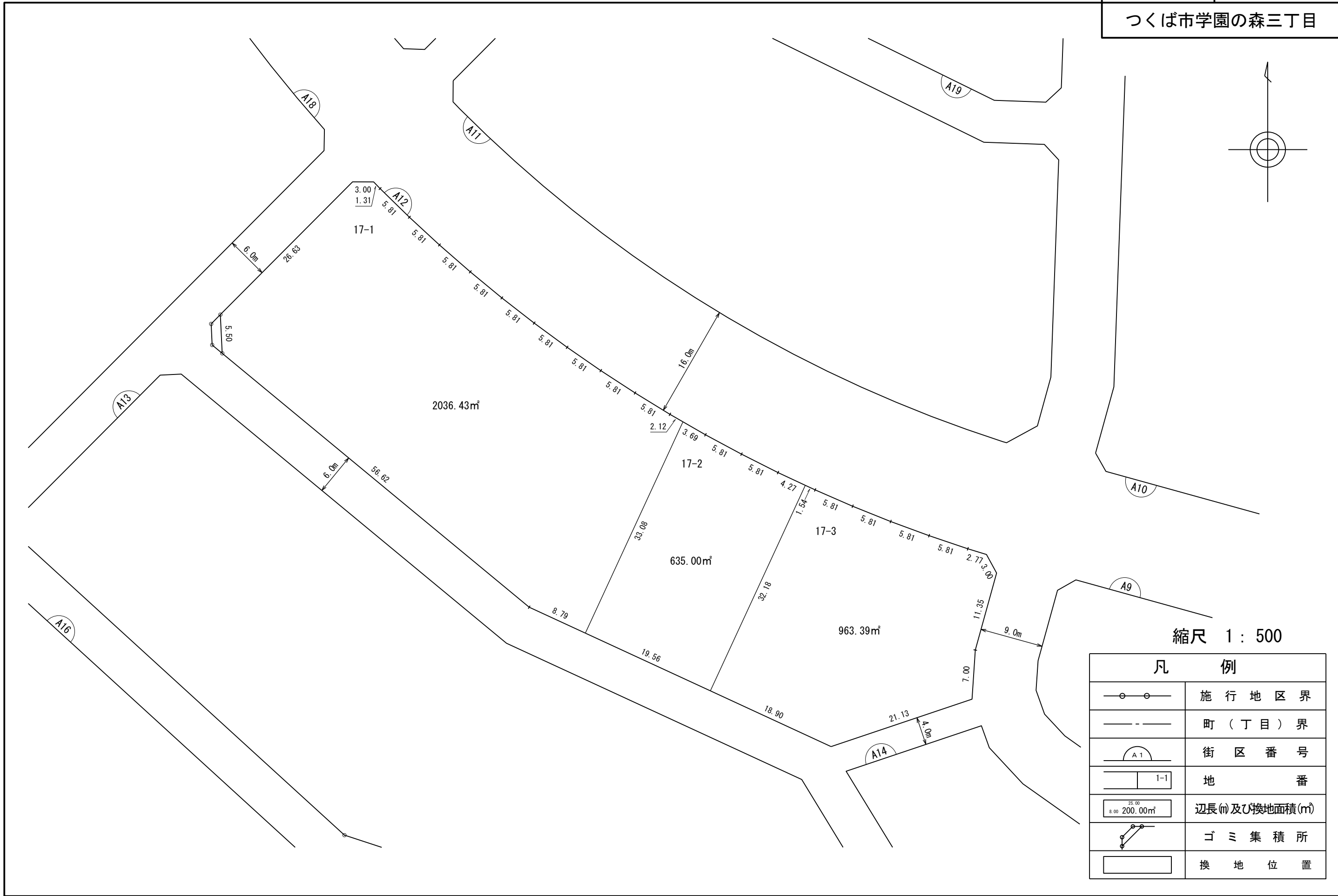
つくば市学園の森三丁目



凡 例	
	施行地区界
	町（丁目）界
	街区番号
	地 番
	辺長(m)及び換地面積(㎡)
	ゴミ集積所
	換地位置

# 換地図

街区番号	A 1 2
つくば市学園の森三丁目	



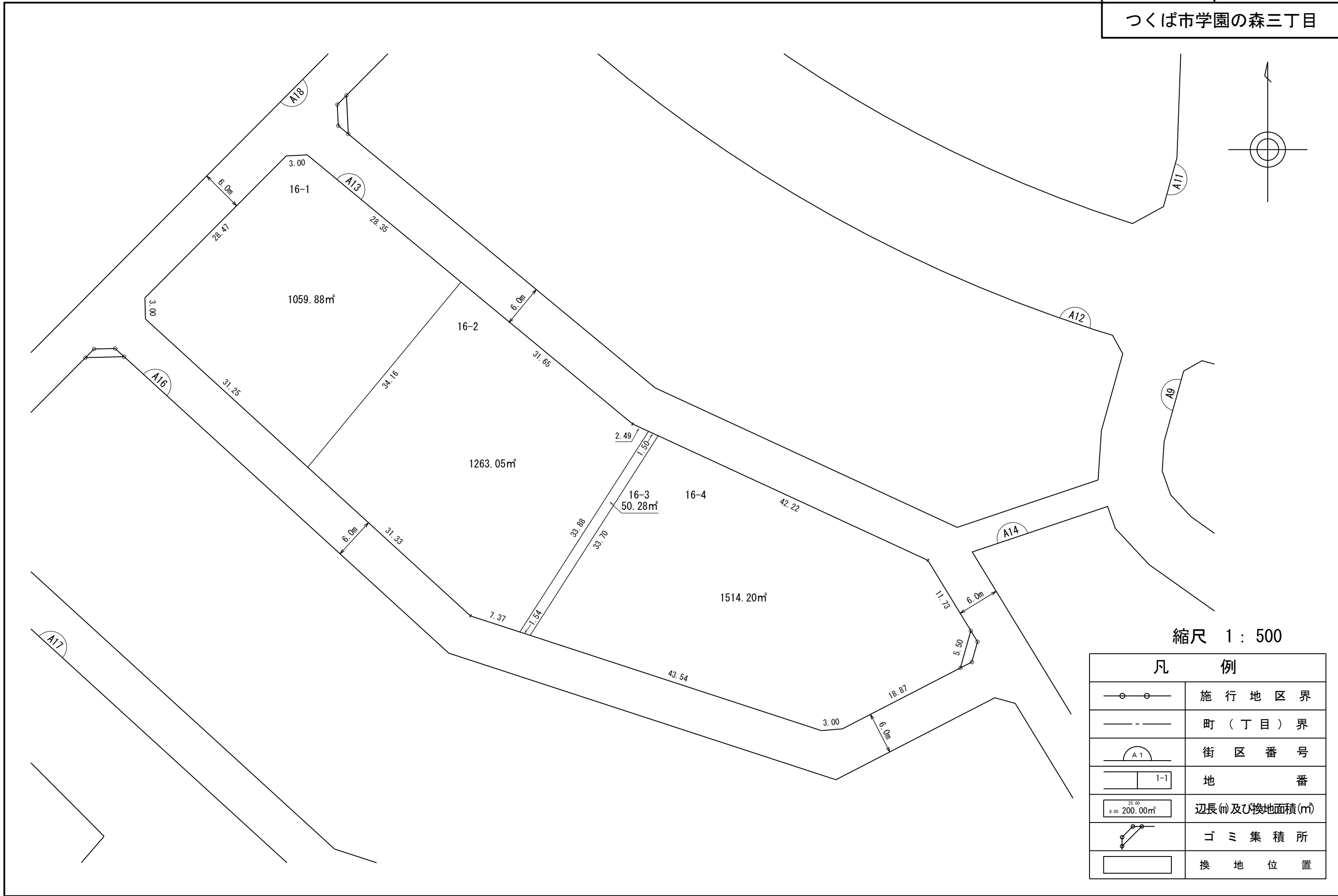
縮尺 1 : 500

凡 例	
	施行地区界
	町(丁目)界
	街区番号
	地 番
	辺長(m)及び換地面積(m²)
	ゴミ集積所
	換地位置

独立行政法人都市再生機構

# 換 地 図

街区番号	A 1 3
つくば市学園の森三丁目	



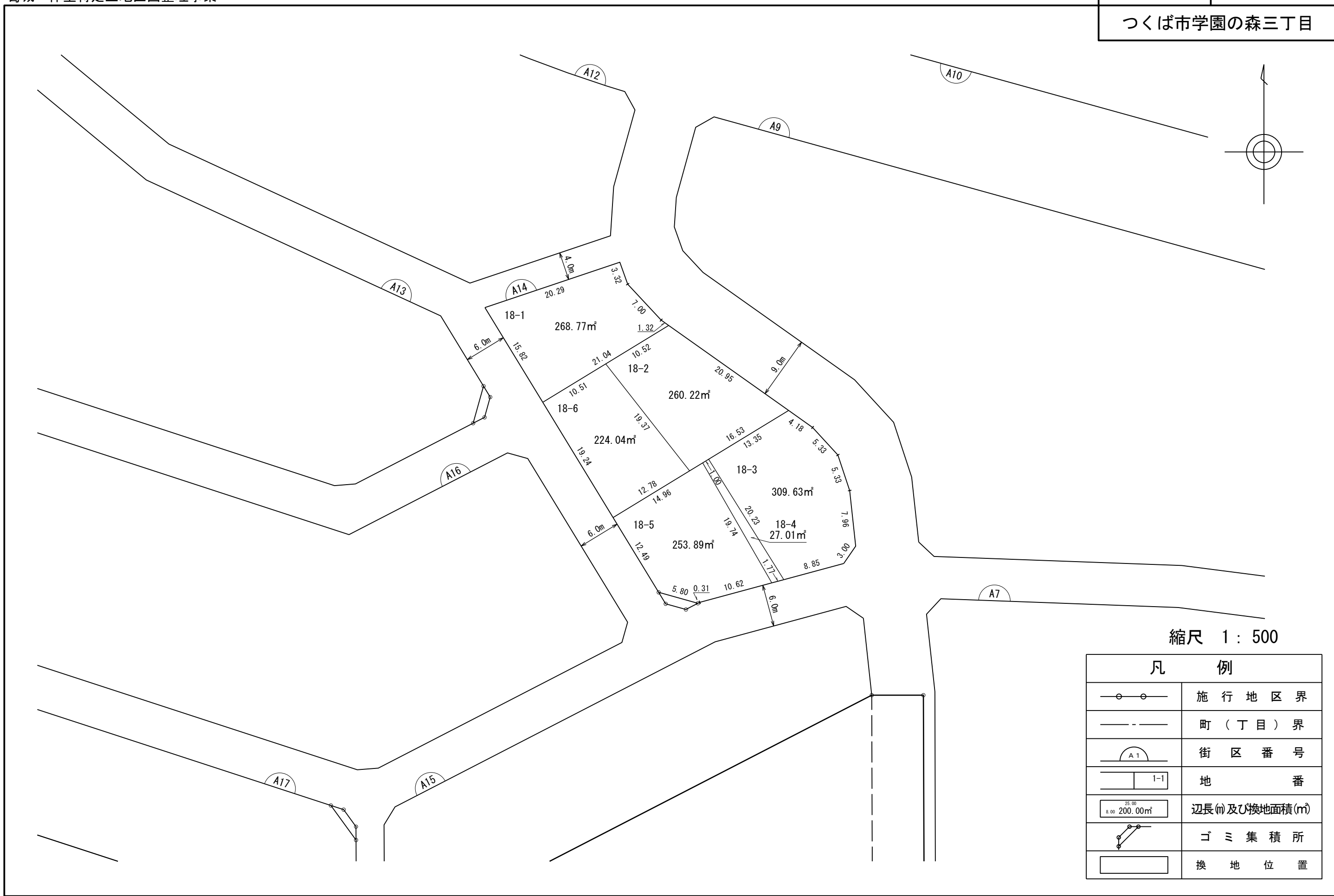
縮尺 1 : 500

凡 例	
	施行地区界
	町(丁目)界
	街区番号
	地 番
	辺長(m)及び換地面積(m²)
	ゴミ集積所
	換 地 位 置

独立行政法人都市再生機構

# 換地図

街区番号	A14
つくば市学園の森三丁目	



縮尺 1 : 500

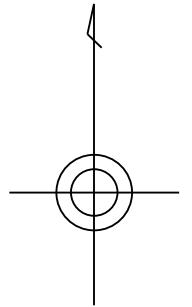
凡 例	
	施行地区界
	町（丁目）界
	街区番号
	地番
	辺長(m)及び換地面積(m²)
	ゴミ集積所
	換地位置

独立行政法人都市再生機構

換地図

街区番号 A15

つくば市学園の森三丁目



縮尺 1 : 500

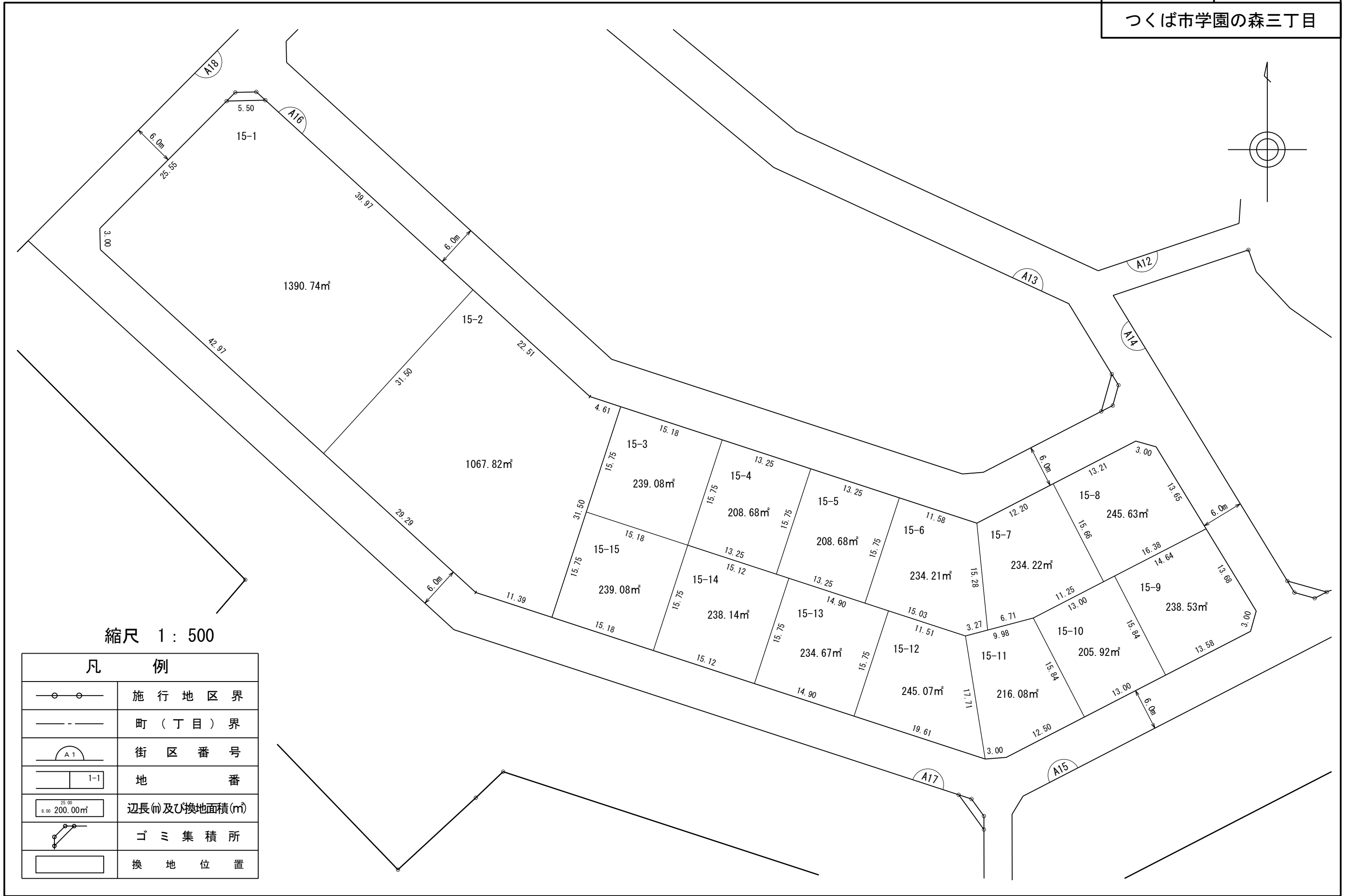
凡 例	
	施行地区界
	町(丁目)界
	街区番号
	地 番
	辺長(m)及び換地面積(m <sup>2</sup> )
	ゴミ集積所
	換地位置

# 換地 図

街区番号

A 1 6

つくば市学園の森三丁目



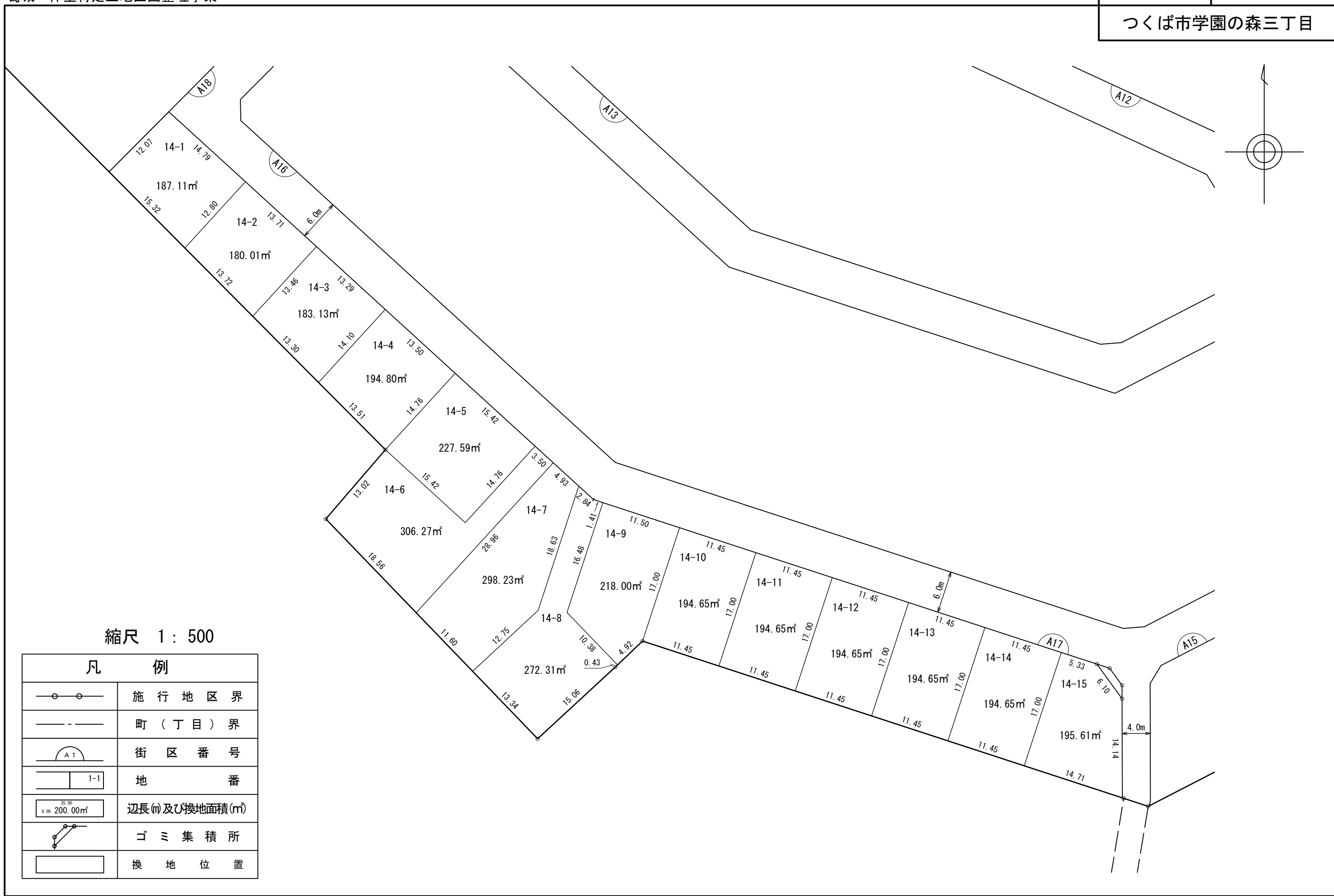
縮尺 1 : 500

凡 例	
	施行地区界
	町（丁目）界
	街区番号
	地 番
	辺長(m)及び換地面積(m²)
	ゴミ集積所
	換地位置

独立行政法人都市再生機構

# 換地 図

街区番号	A 1 7
つくば市学園の森三丁目	



縮尺 1 : 500

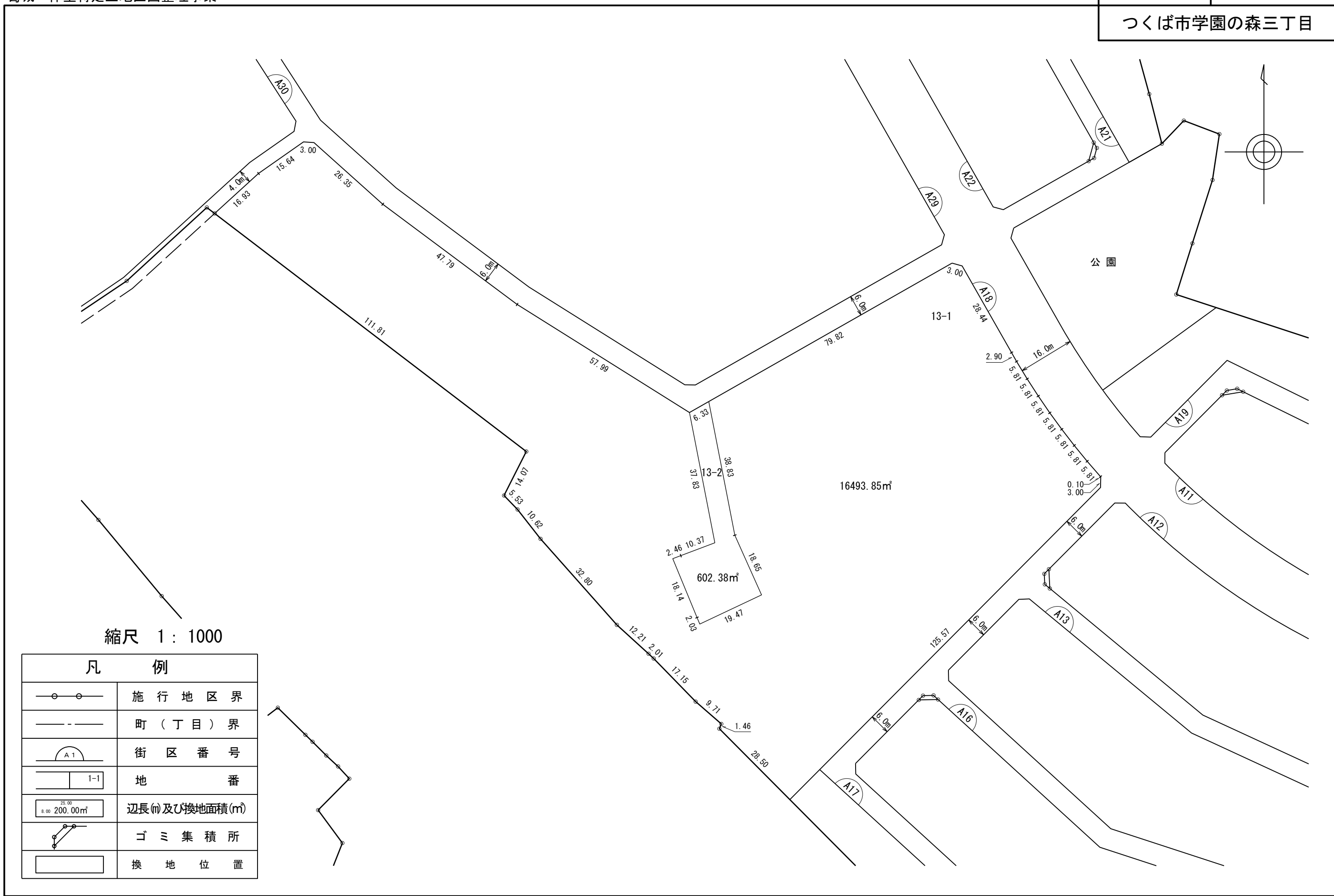
凡 例	
	施行地区界
	町（丁目）界
	街区番号
	地 番
	辺長(m)及び換地面積(m²)
	ゴミ集積所
	換地位置

独立行政法人都市再生機構



# 換地 図

街区番号	A 1 8
つくば市学園の森三丁目	



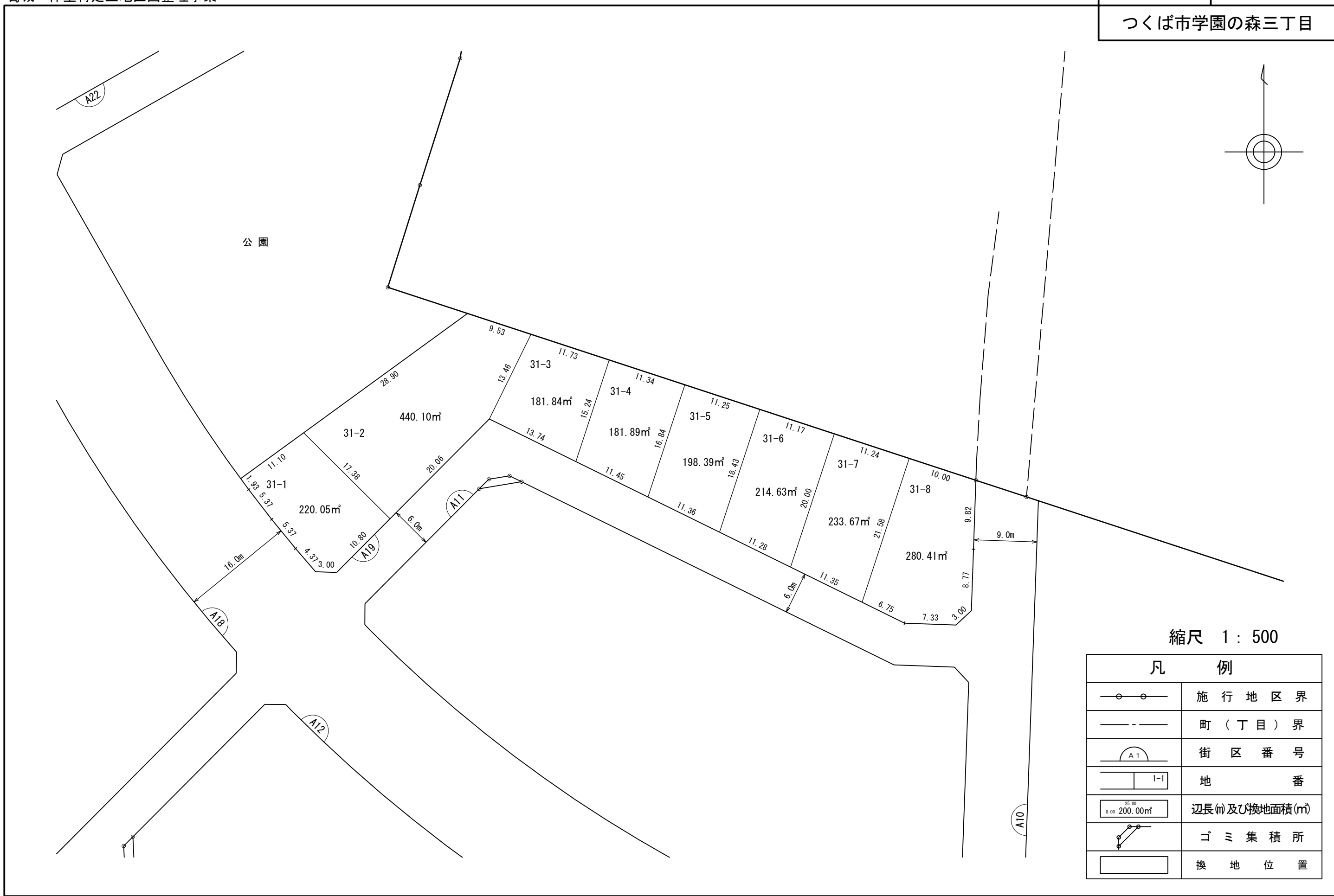
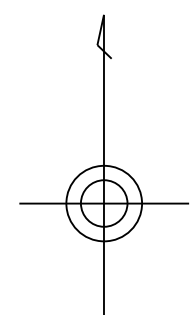
縮尺 1 : 1000

凡 例	
	施行地区界
	町(丁目)界
	街区番号
	地 番
	辺長(m)及び換地面積(m²)
	ゴミ集積所
	換地位置

独立行政法人都市再生機構

# 換地図

街区番号	A19
つくば市学園の森三丁目	



縮尺 1 : 500

凡 例	
	施行地区界
	町(丁目)界
	街区番号
	地番
	辺長(m)及び換地面積(m²)
	ゴミ集積所
	換地位置

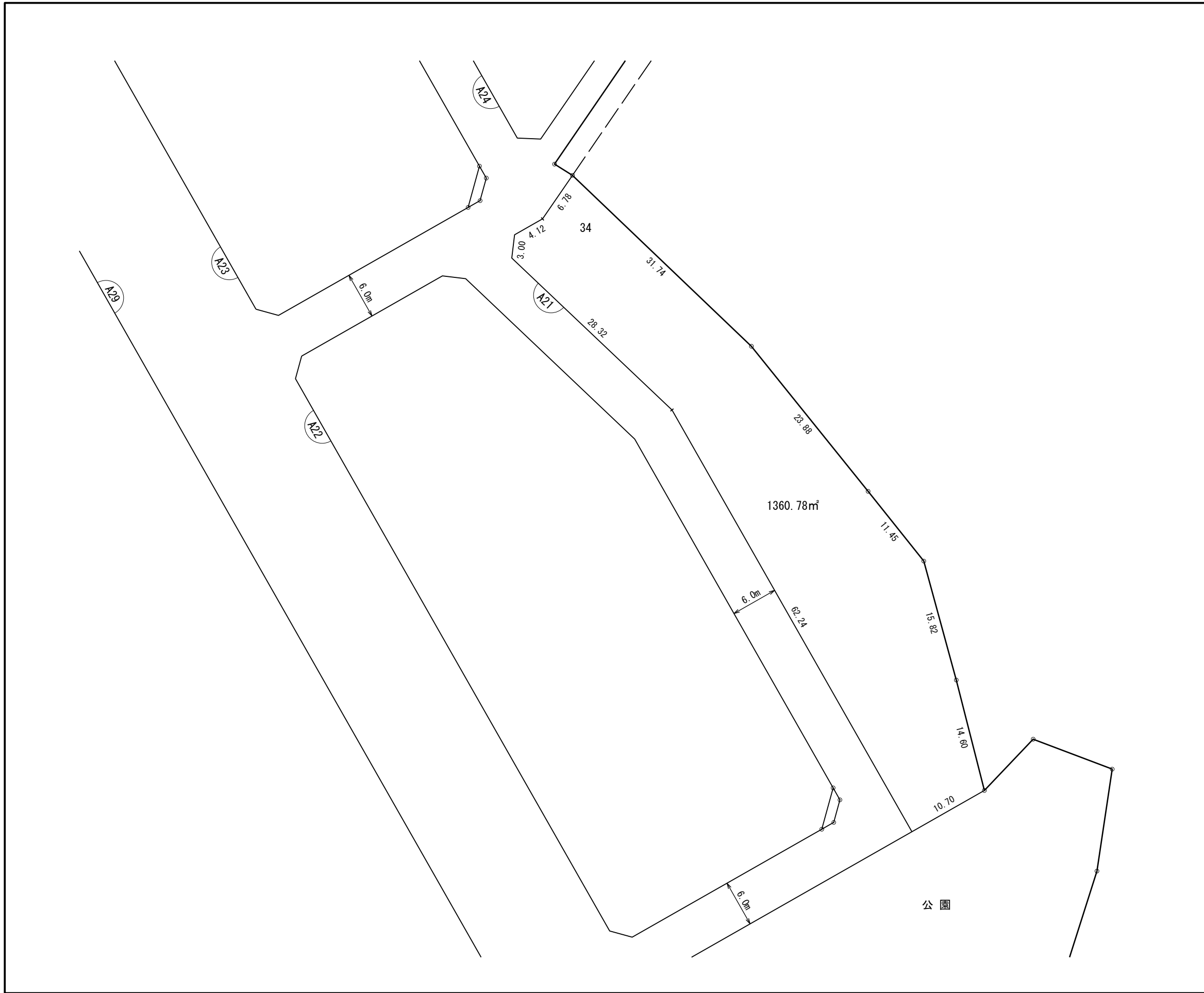
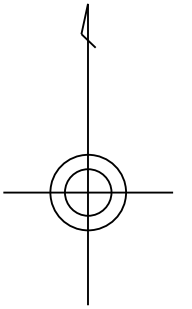
独立行政法人都市再生機構

# 換 地 図

街区番号

A 2 1

つくば市学園の森三丁目



縮尺 1 : 500

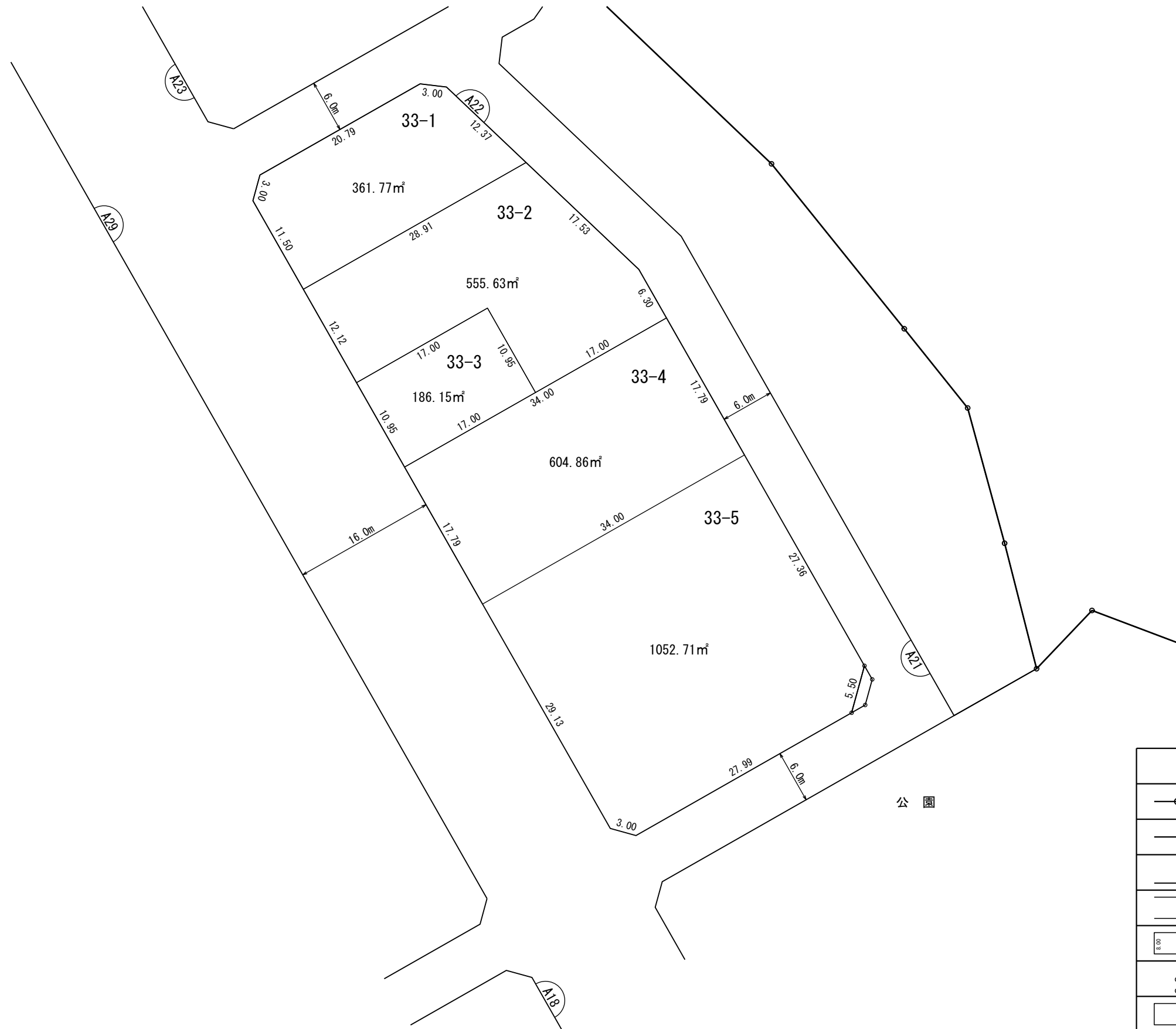
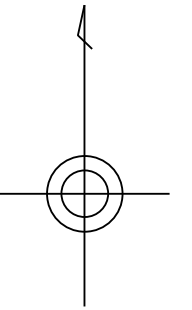
凡 例	
	施行地区界
	町(丁目)界
	街区番号
	地 番
	辺長(m)及び換地面積(m²)
	ゴミ集積所
	換 地 位 置

# 換地図

街区番号

A 2 2

つくば市学園の森三丁目



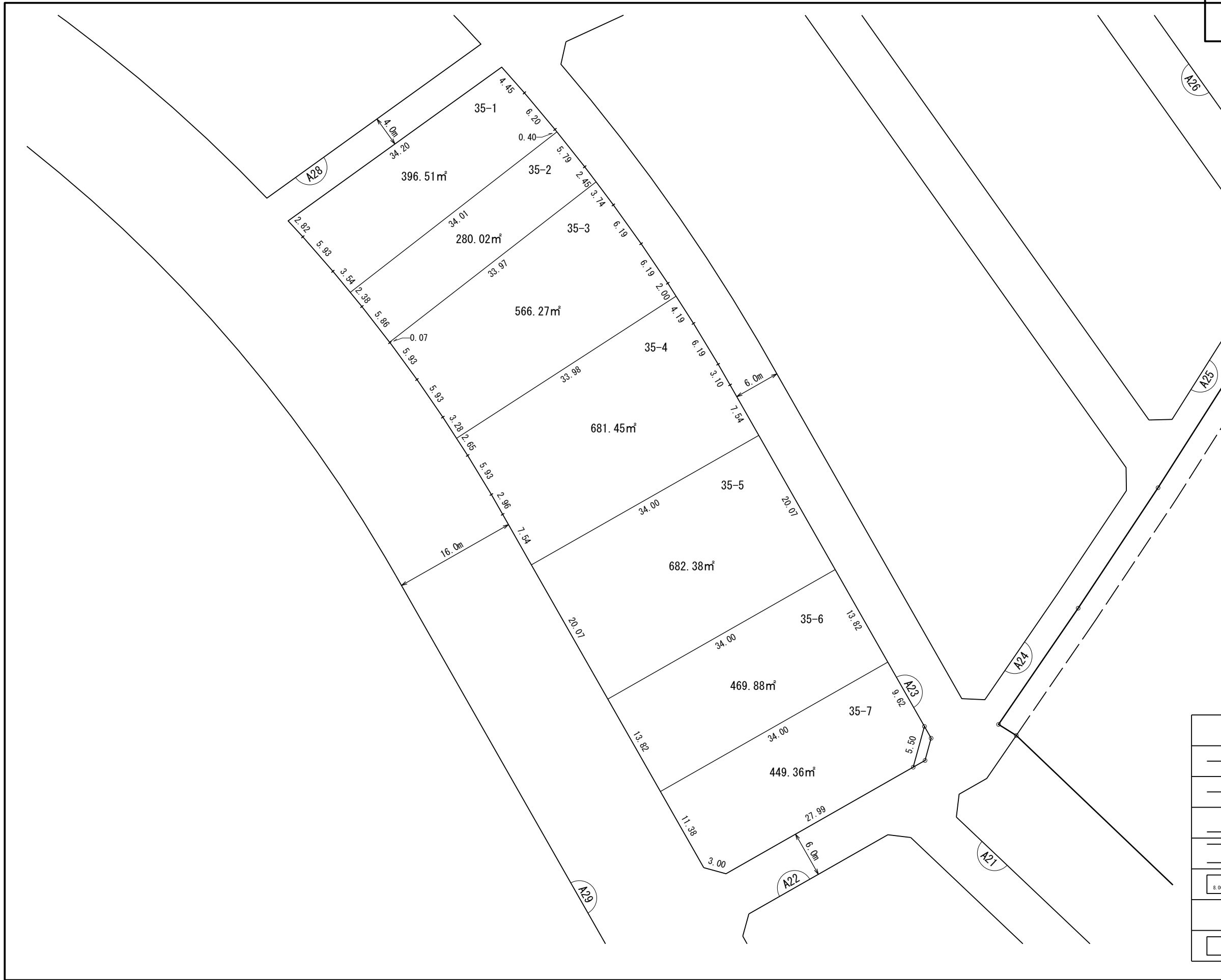
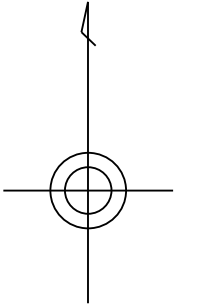
縮尺 1 : 500

凡 例	
	施行地区界
	町(丁目)界
	街区番号
	地番
	辺長(m)及び換地面積(m²)
	ゴミ集積所
	換地位置

# 換 地 図

街区番号 A 2 3

つくば市学園の森三丁目



縮尺 1 : 500

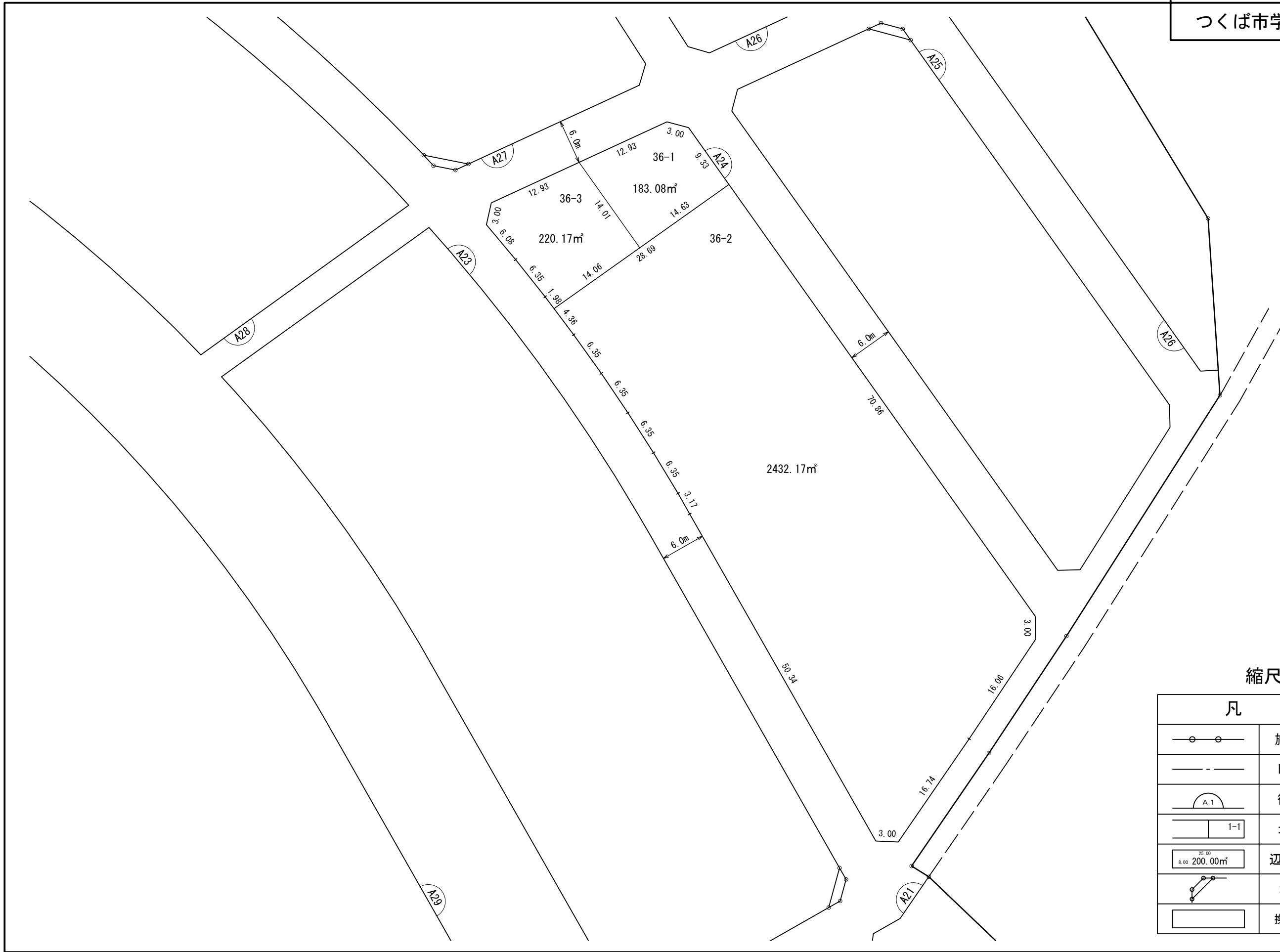
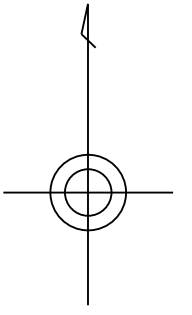
凡 例	
	施行地区界
	町(丁目)界
	街区番号
	地 番
	辺長(m)及び換地面積(m²)
	ゴミ集積所
	換 地 位 置

# 換地図

街区番号

A 2 4

つくば市学園の森三丁目



縮尺 1 : 500

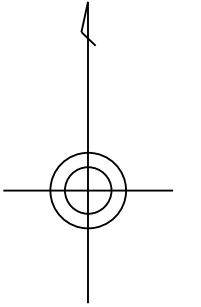
凡 例	
	施行地区界
	町(丁目)界
	街区番号
	地 番
	辺長(m)及び換地面積(m²)
	ゴミ集積所
	換地位置

換 地 図

街区番号

A 2 5

つくば市学園の森三丁目

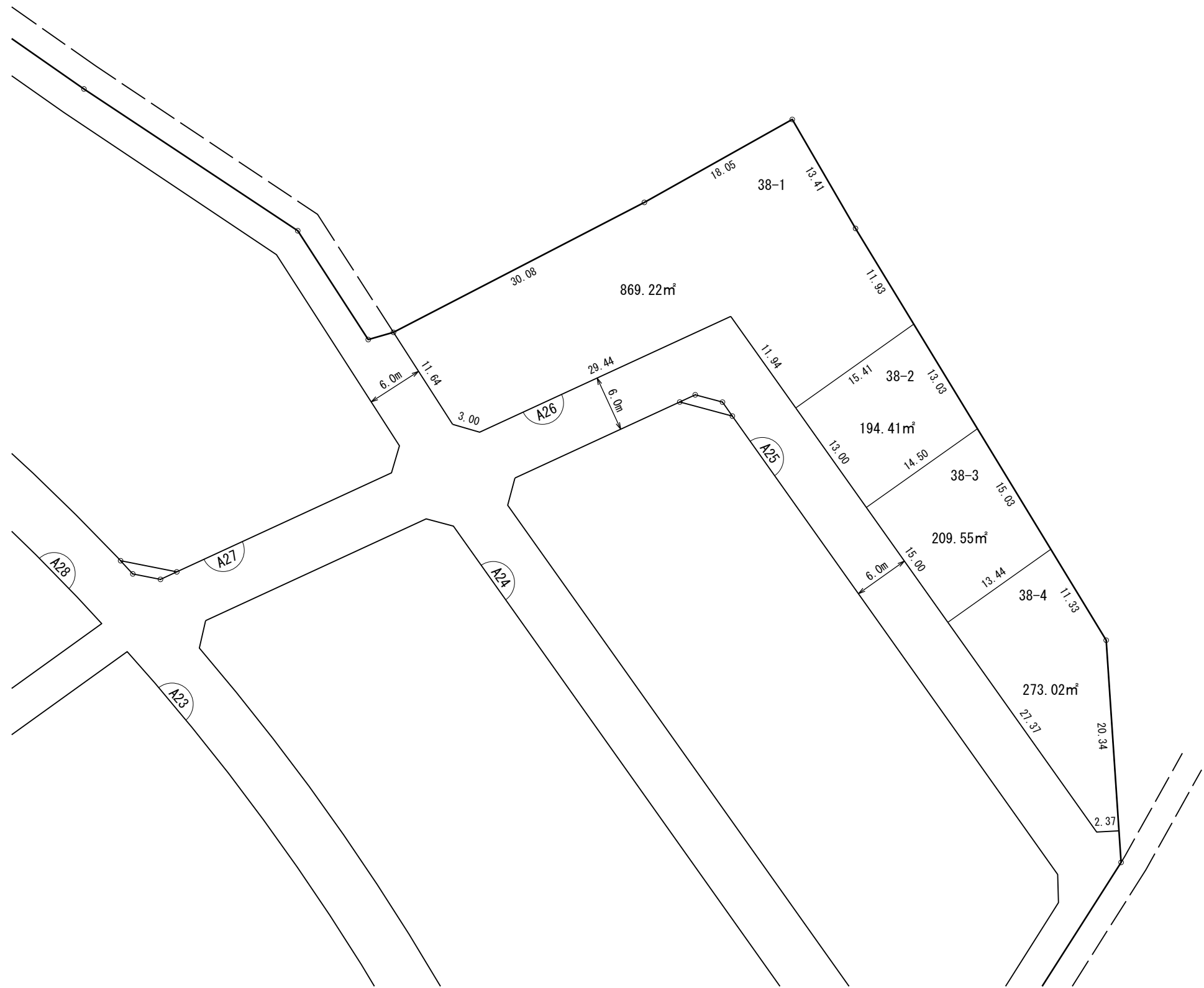
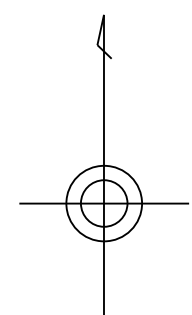


縮尺 1 : 500

凡 例	
	施行地区界
	町(丁目)界
	街区番号
	地 番
	辺長(m)及び換地面積(m <sup>2</sup> )
	ゴミ集積所
	換地位置

# 換 地 図

街区番号	A 2 6
つくば市学園の森三丁目	



縮尺 1 : 500

凡 例	
	施行地区界
	町（丁目）界
	街区番号
	地 番
	辺長(m)及び換地面積(m <sup>2</sup> )
	ゴミ集積所
	換 地 位 置

独立行政法人都市再生機構

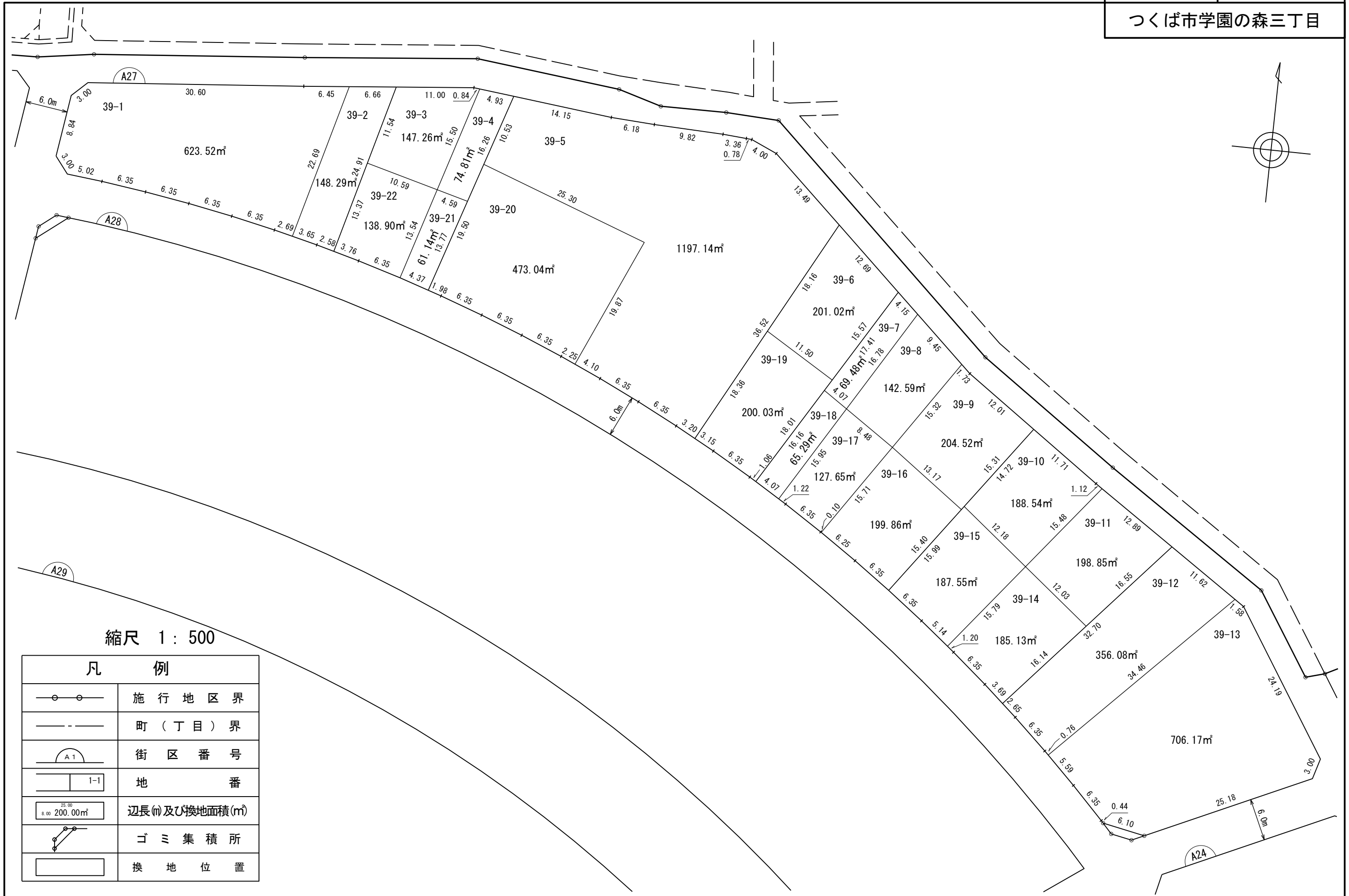


# 換地 図

街区番号

A 2 7

つくば市学園の森三丁目

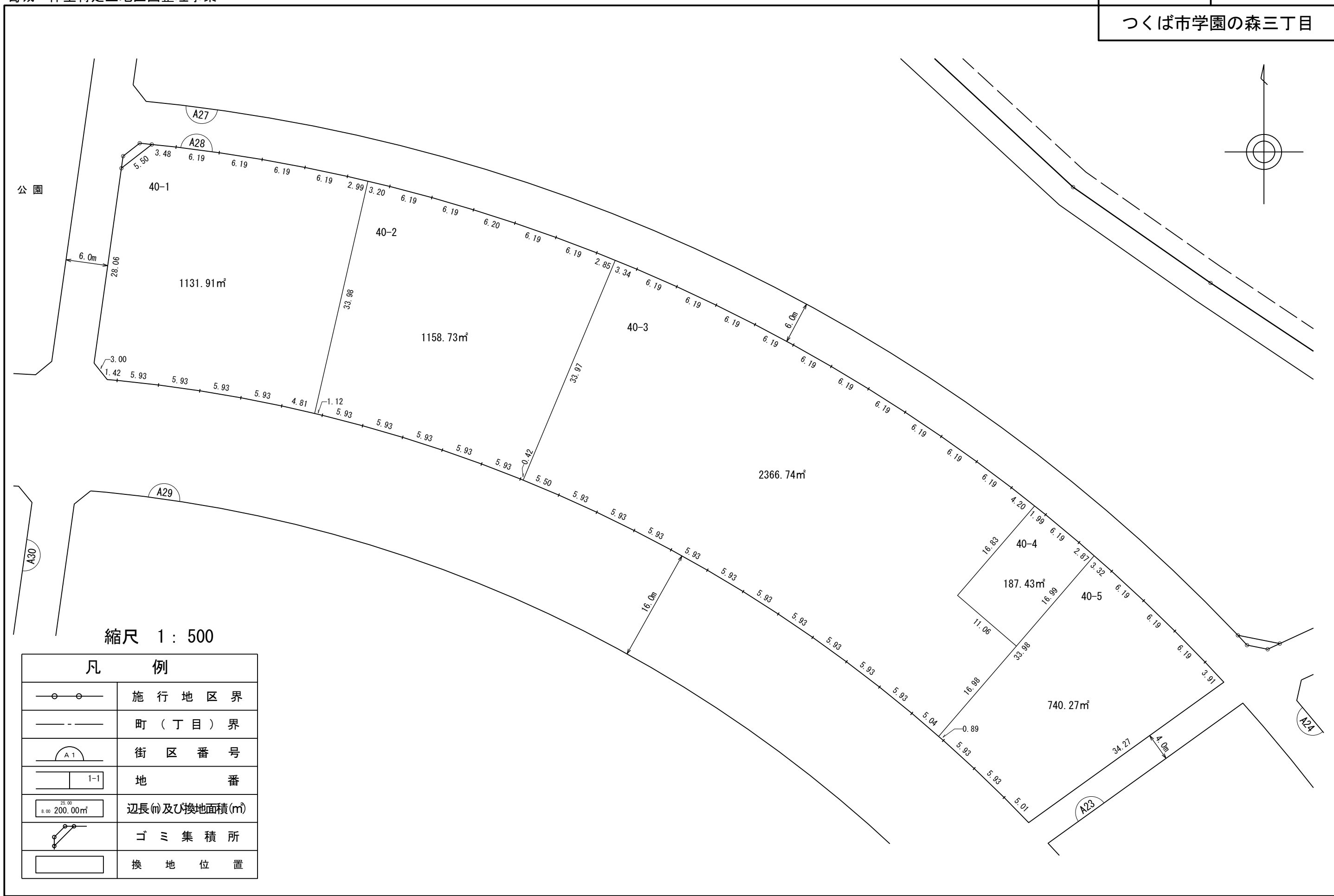


縮尺 1 : 500

凡 例	
	施行地区界
	町（丁目）界
	街区番号
	地 番
	辺長(m)及び換地面積(m²)
	ゴミ集積所
	換地位置

# 換 地 図

街区番号	A 2 8
つくば市学園の森三丁目	



縮尺 1 : 500

凡 例	
	施行地区界
	町（丁目）界
	街区番号
	地 番
	辺長(m)及び換地面積(m²)
	ゴミ集積所
	換 地 位 置

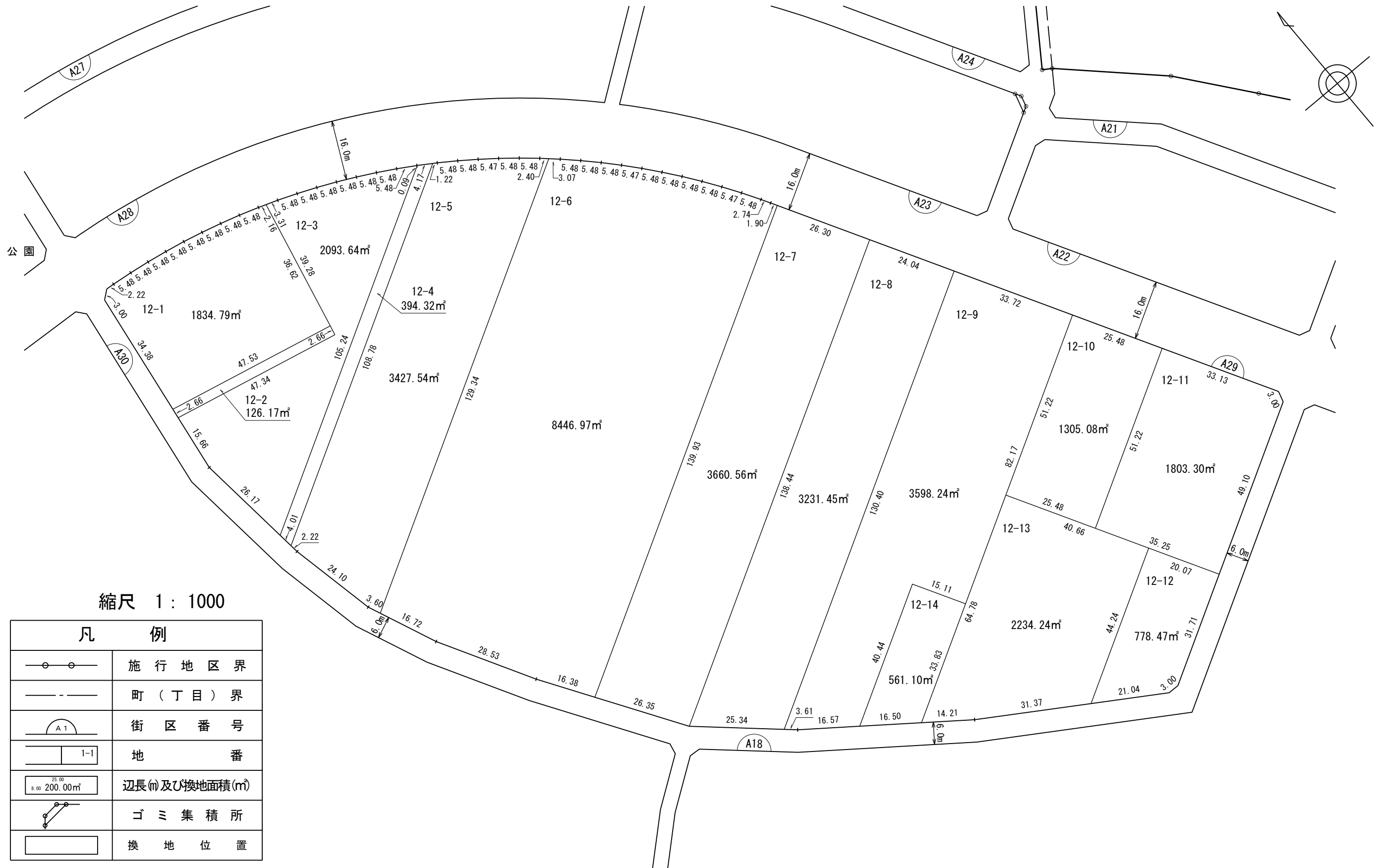
独立行政法人都市再生機構

# 換地 図

街区番号

A 2 9

つくば市学園の森三丁目



縮尺 1 : 1000

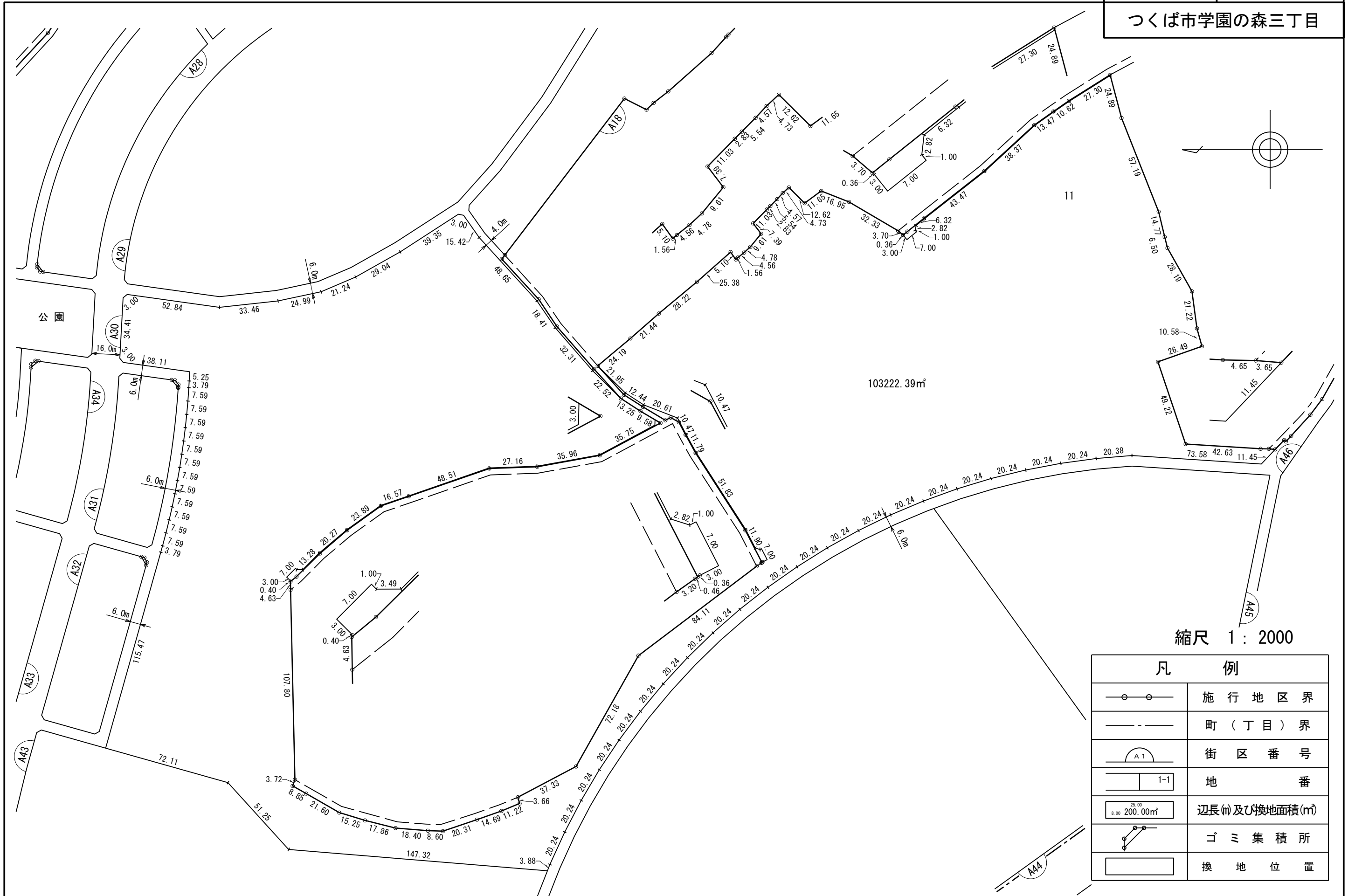
凡 例	
	施行地区界
	町(丁目)界
	街区番号
	地 番
	辺長(m)及び換地面積(m²)
	ゴミ集積所
	換地位置

# 換地図

街区番号

A30

つくば市学園の森三丁目



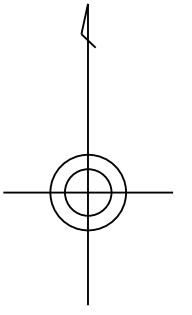
凡 例	
	施行地区界
	町(丁目)界
	街区番号
	地番
	辺長(m)及び換地面積(m <sup>2</sup> )
	ゴミ集積所
	換地位置

# 換地図

街区番号

A31

つくば市学園の森三丁目



公園



縮尺 1 : 500

凡 例	
	施行地区界
	町(丁目)界
	街区番号
	地番
	辺長(m)及び換地面積(m²)
	ゴミ集積所
	換地位置

# 換地図

街区番号	A32
つくば市学園の森三丁目	



縮尺 1 : 500

凡 例	
	施行地区界
	町（丁目）界
	街区番号
	地 番
	辺長(m)及び換地面積(m²)
	ゴミ集積所
	換地位置

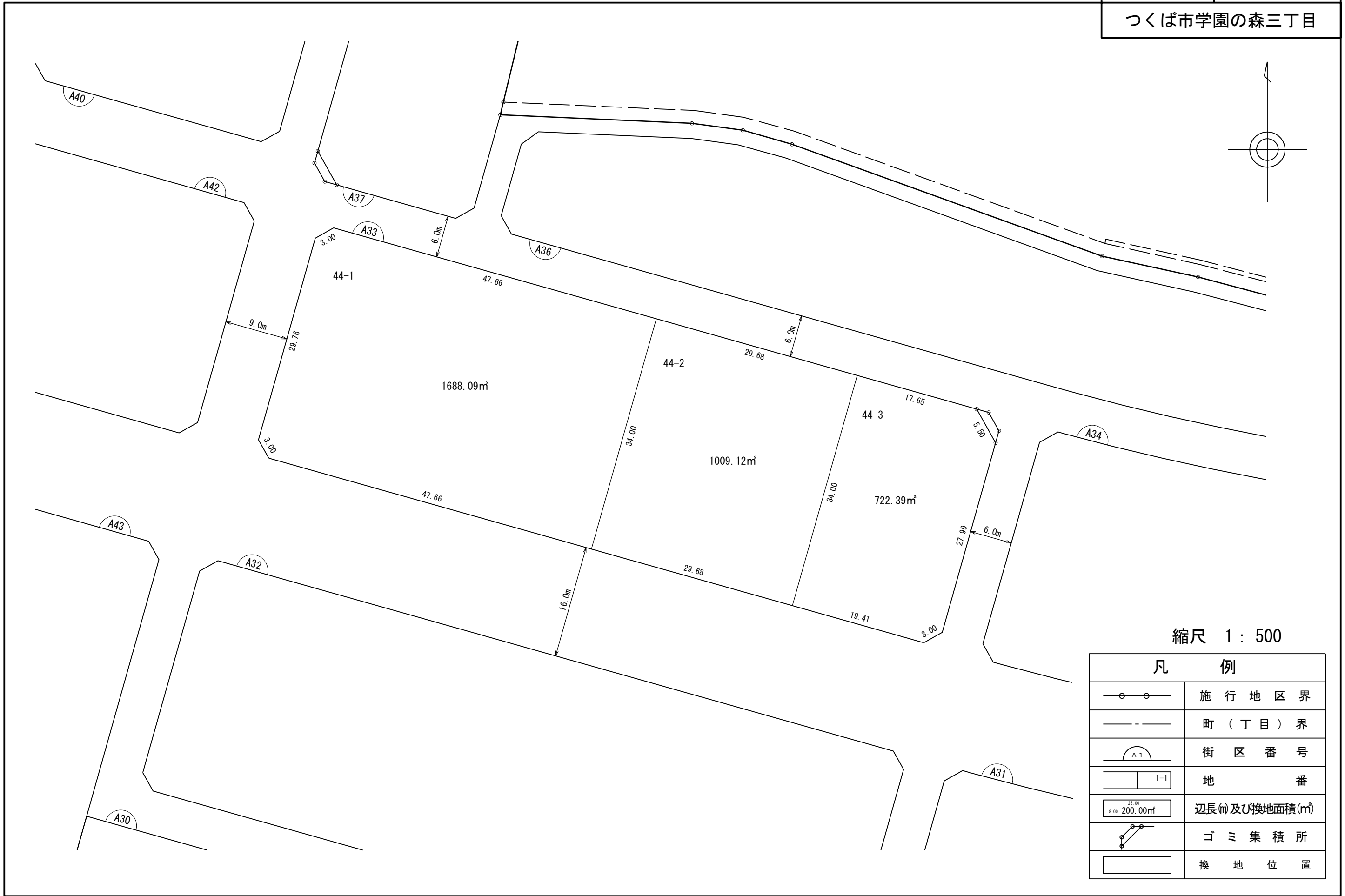
独立行政法人都市再生機構

# 換 地 図

街区番号

A 3 3

つくば市学園の森三丁目



縮尺 1 : 500

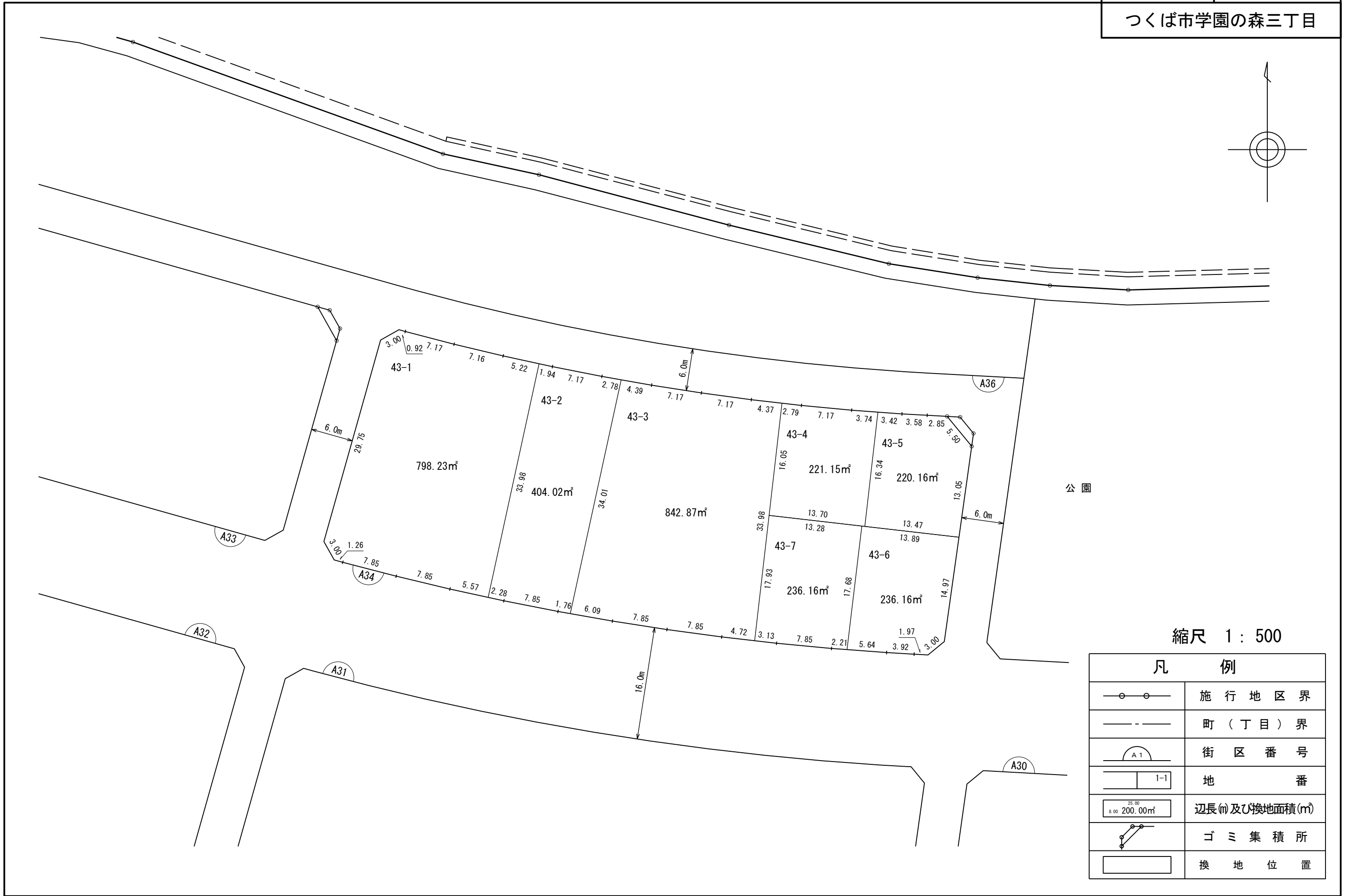
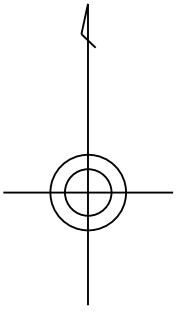
凡 例	
	施行地区界
	町(丁目)界
	街区番号
	地 番
	辺長(m)及び換地面積(m²)
	ゴミ集積所
	換 地 位 置

# 換地図

街区番号

A34

つくば市学園の森三丁目



公園

縮尺 1 : 500

凡 例	
	施行地区界
	町(丁目)界
	街区番号
	地番
	辺長(m)及び換地面積(m²)
	ゴミ集積所
	換地位置

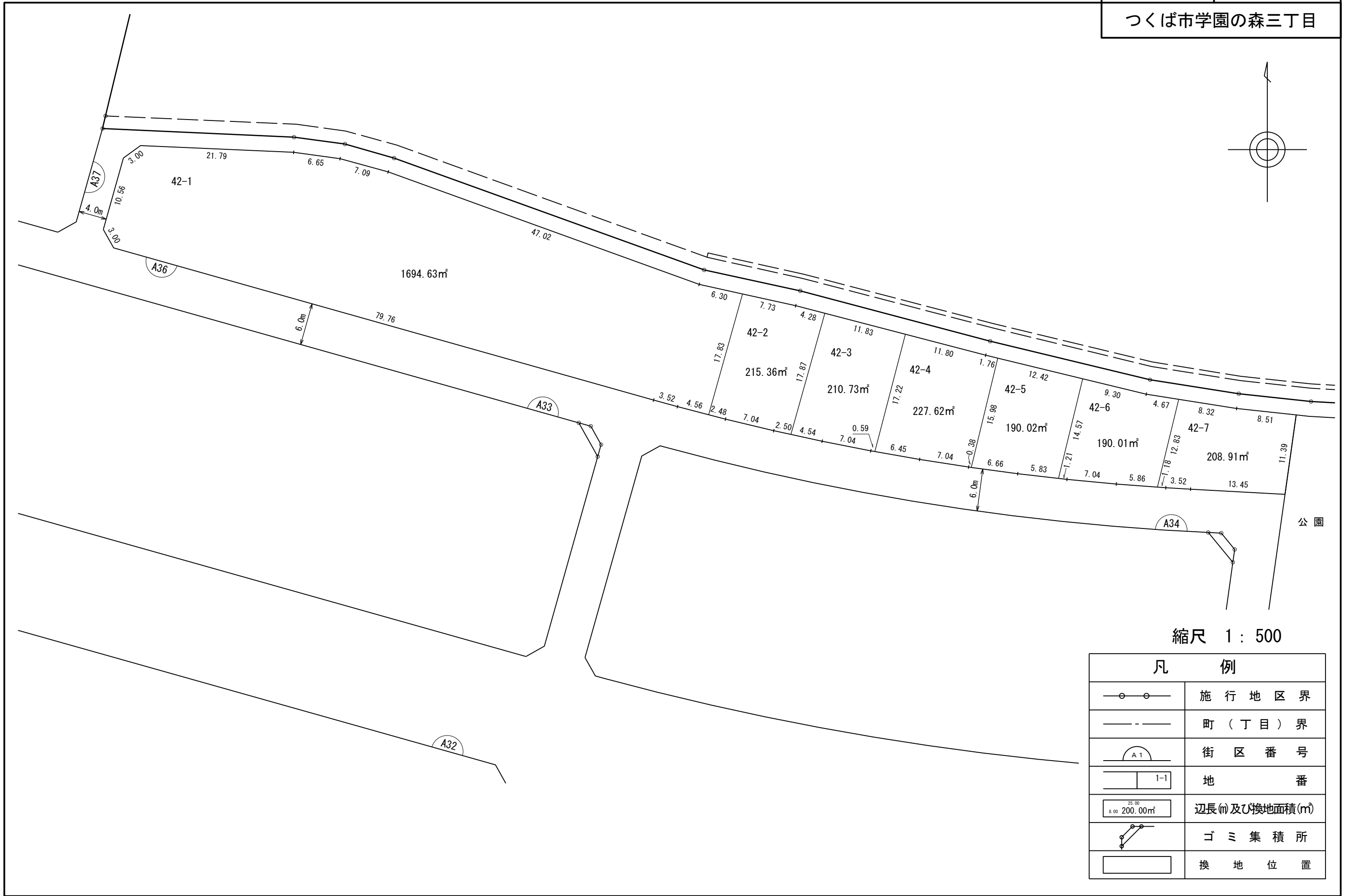
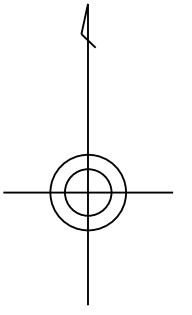
独立行政法人都市再生機構



# 換 地 図

街区番号 A36

つくば市学園の森三丁目



縮尺 1 : 500

凡 例	
	施行地区界
	町(丁目)界
	街区番号
	地番
	辺長(m)及び換地面積(m²)
	ゴミ集積所
	換地位置

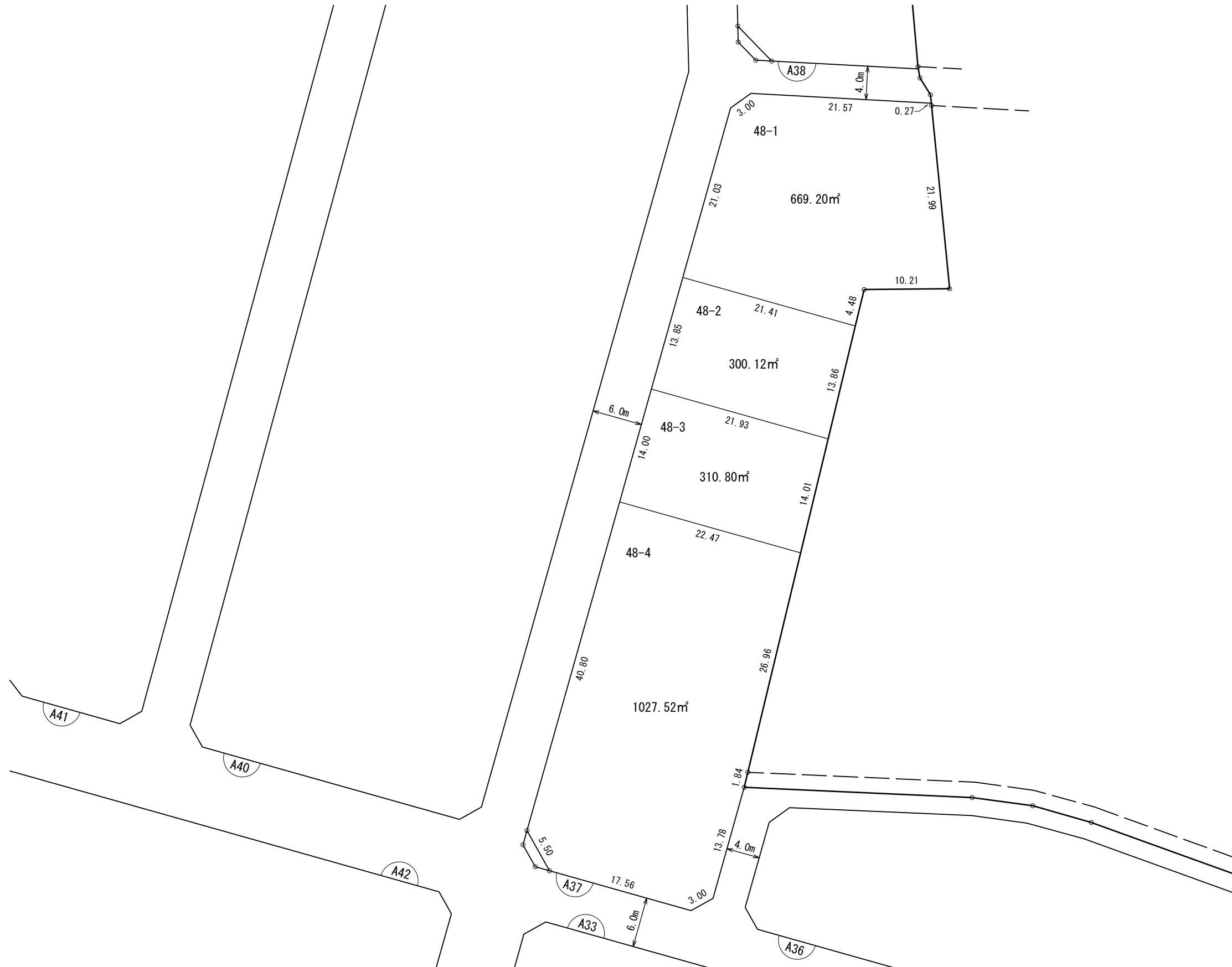
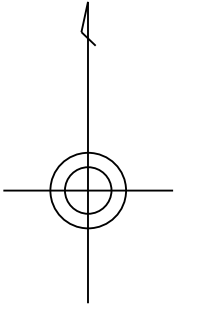
独立行政法人都市再生機構

# 換地図

街区番号

A 3 7

つくば市学園の森三丁目



縮尺 1 : 500

凡 例	
	施行地区界
	町（丁目）界
	街区番号
	地 番
	辺長(m)及び換地面積(m <sup>2</sup> )
	ゴミ集積所
	換地位置

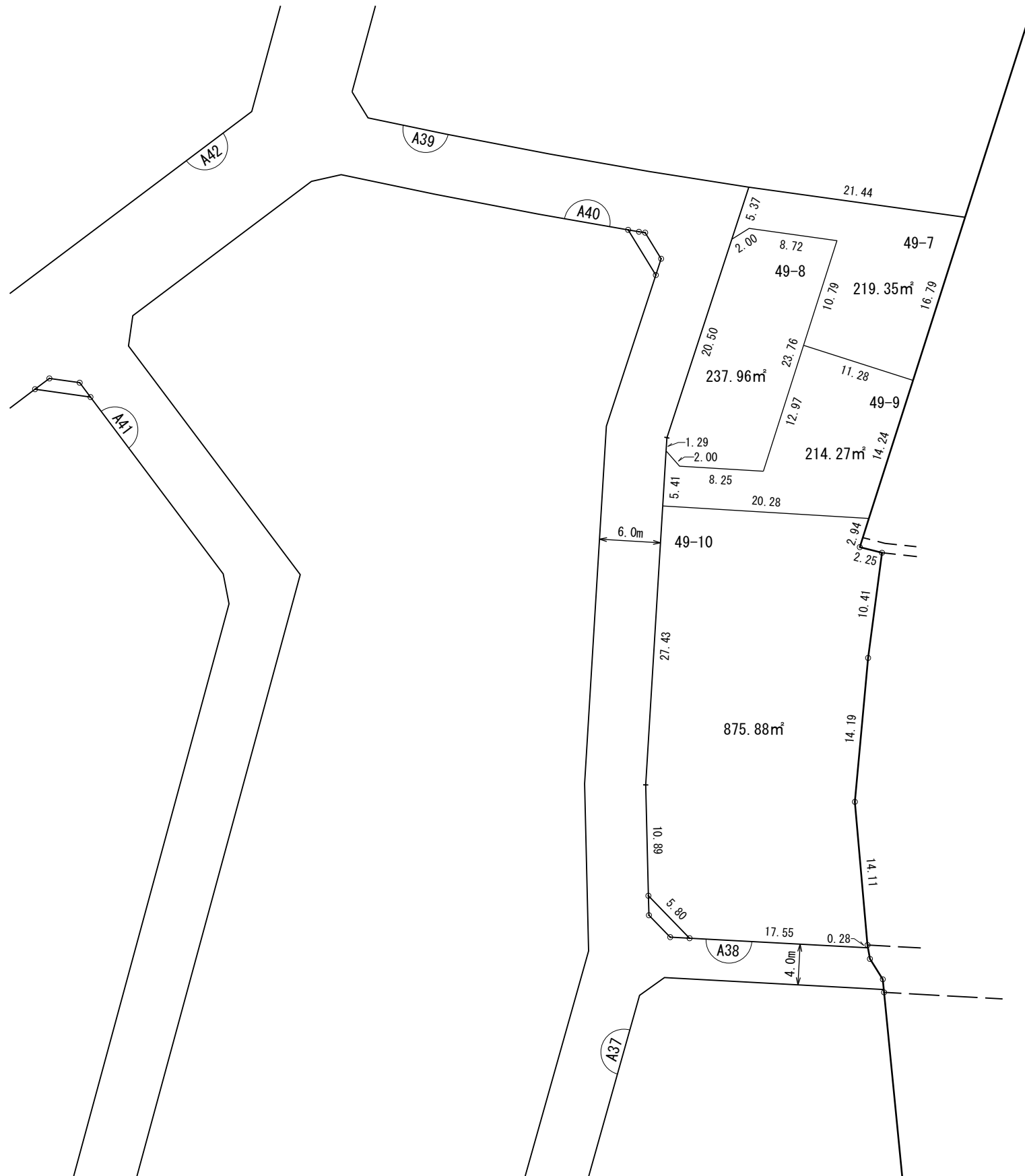
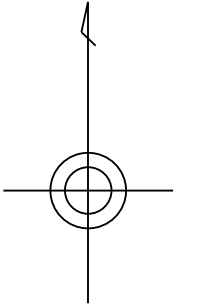
独立行政法人都市再生機構

# 換 地 図

街区番号

A 3 8

つくば市学園の森三丁目



縮尺 1 : 500

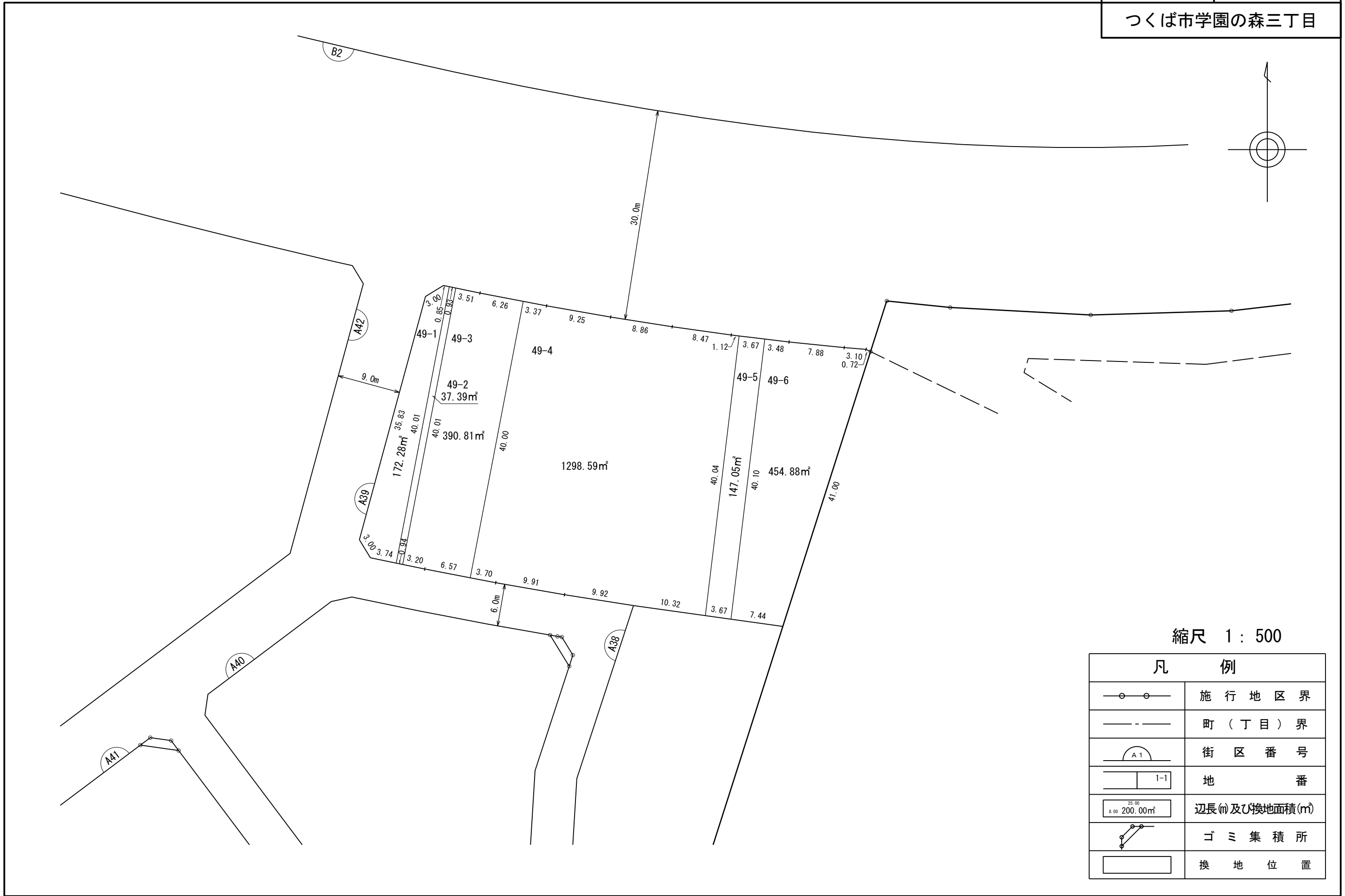
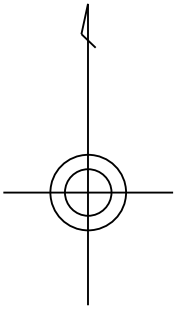
凡 例	
	施行地区界
	町(丁目)界
	街区番号
	地番
	辺長(m)及び換地面積(m²)
	ゴミ集積所
	換地位置

# 換地図

街区番号

A39

つくば市学園の森三丁目



縮尺 1 : 500

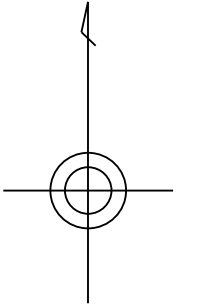
凡 例	
	施行地区界
	町（丁目）界
	街区番号
	地 番
	辺長(m)及び換地面積(m²)
	ゴミ集積所
	換地位置

# 換地図

街区番号

A40

つくば市学園の森三丁目



学園の森二丁目

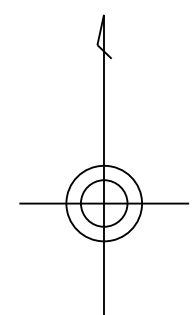
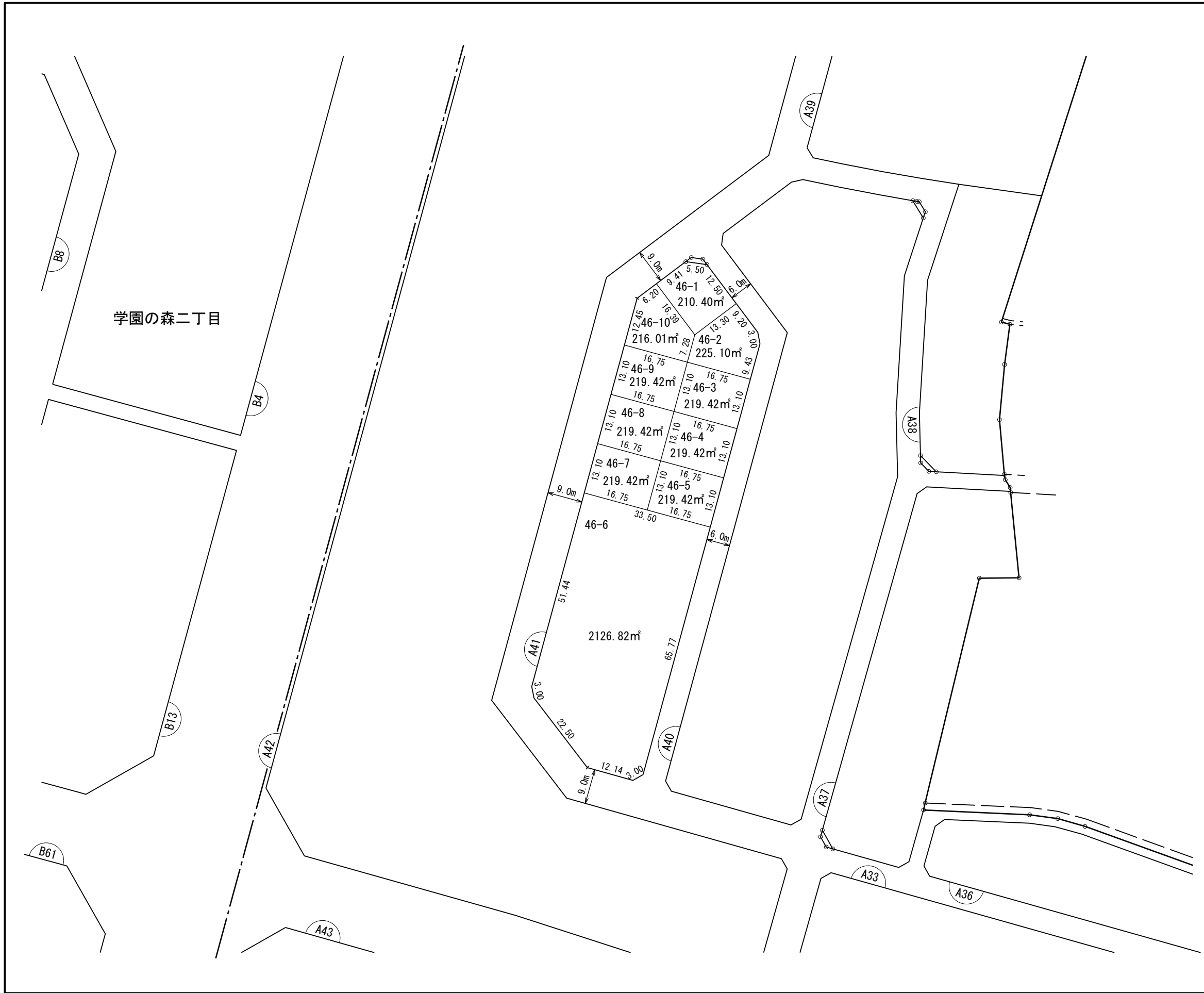


縮尺 1 : 1000

凡 例	
	施行地区界
	町(丁目)界
	街区番号
	地番
	辺長(m)及び換地面積(m²)
	ゴミ集積所
	換地位置

# 換地図

街区番号	A 4 1
つくば市学園の森三丁目	



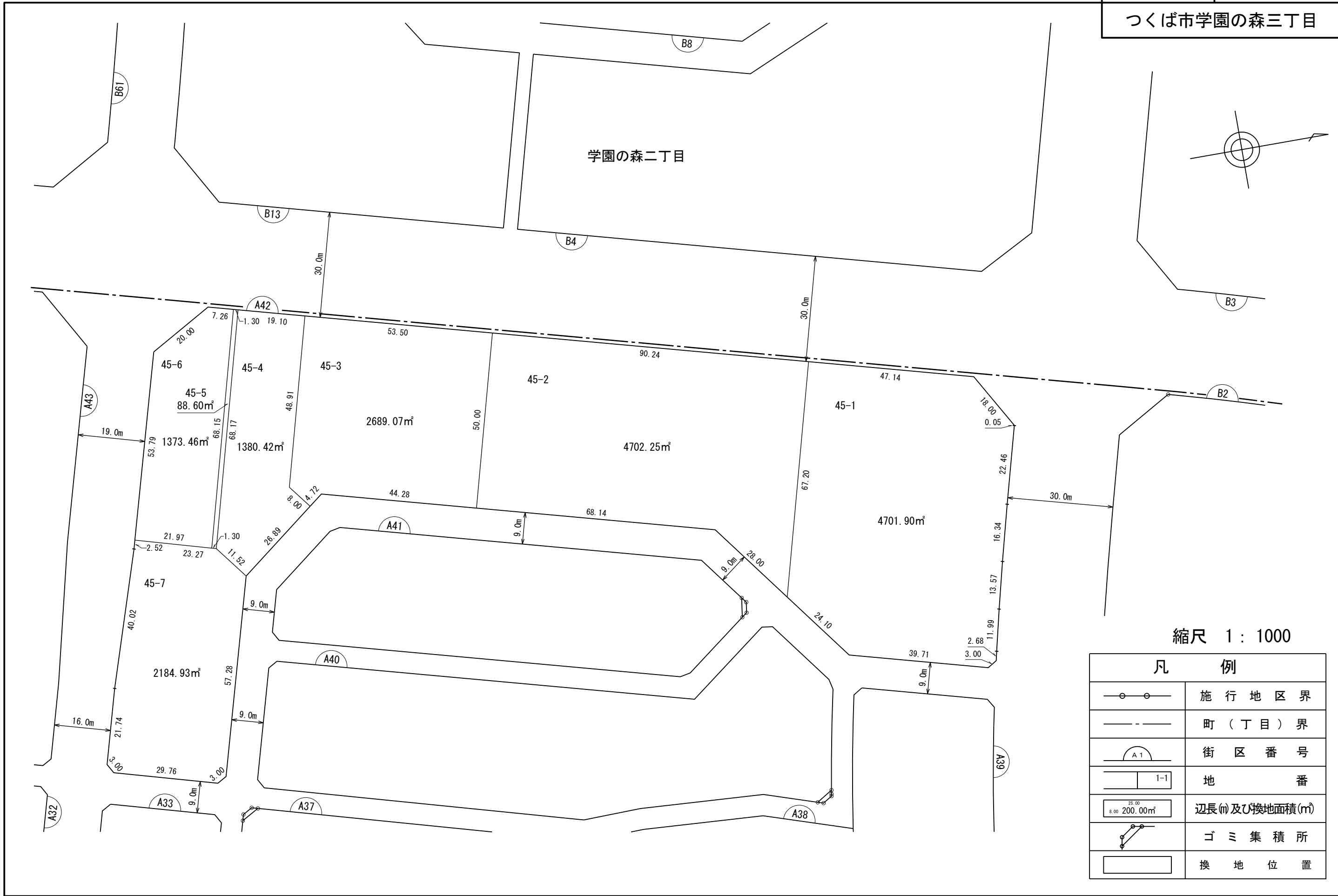
縮尺 1 : 1000

凡 例	
	施行地区界
	町（丁目）界
	街区番号
	地 番
	辺長(m)及び換地面積(m²)
	ゴミ集積所
	換地位置

独立行政法人都市再生機構

# 換地図

街区番号	A 4 2
つくば市学園の森三丁目	



縮尺 1 : 1000

凡 例	
	施行地区界
	町(丁目)界
	街区番号
	地 番
	辺長(m)及び換地面積(m <sup>2</sup> )
	ゴミ集積所
	換地位置

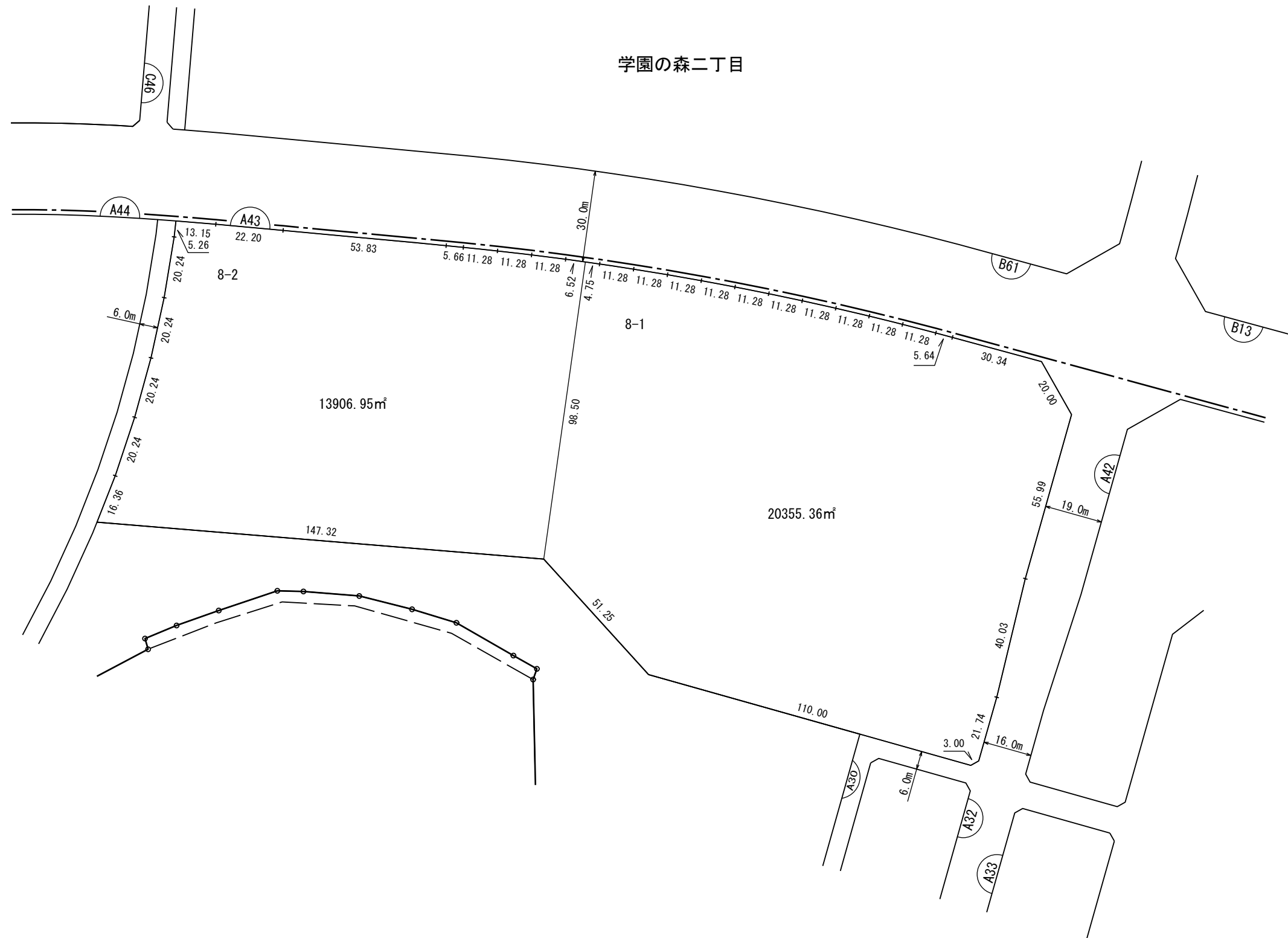
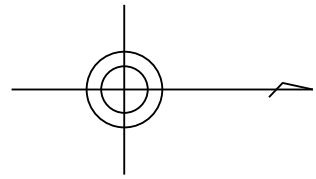
独立行政法人都市再生機構

# 換 地 図

街区番号

A 4 3

つくば市学園の森三丁目



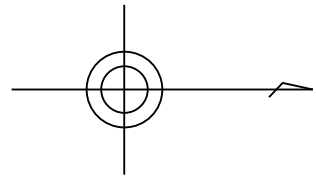
縮尺 1 : 1,500

凡 例	
	施行地区界
	町(丁目)界
	街区番号
	地 番
	辺長(m)及び換地面積(m²)
	ゴミ集積所
	換地位置



# 換 地 図

街区番号	A 4 4
つくば市学園の森三丁目	



縮尺 1 : 1,500

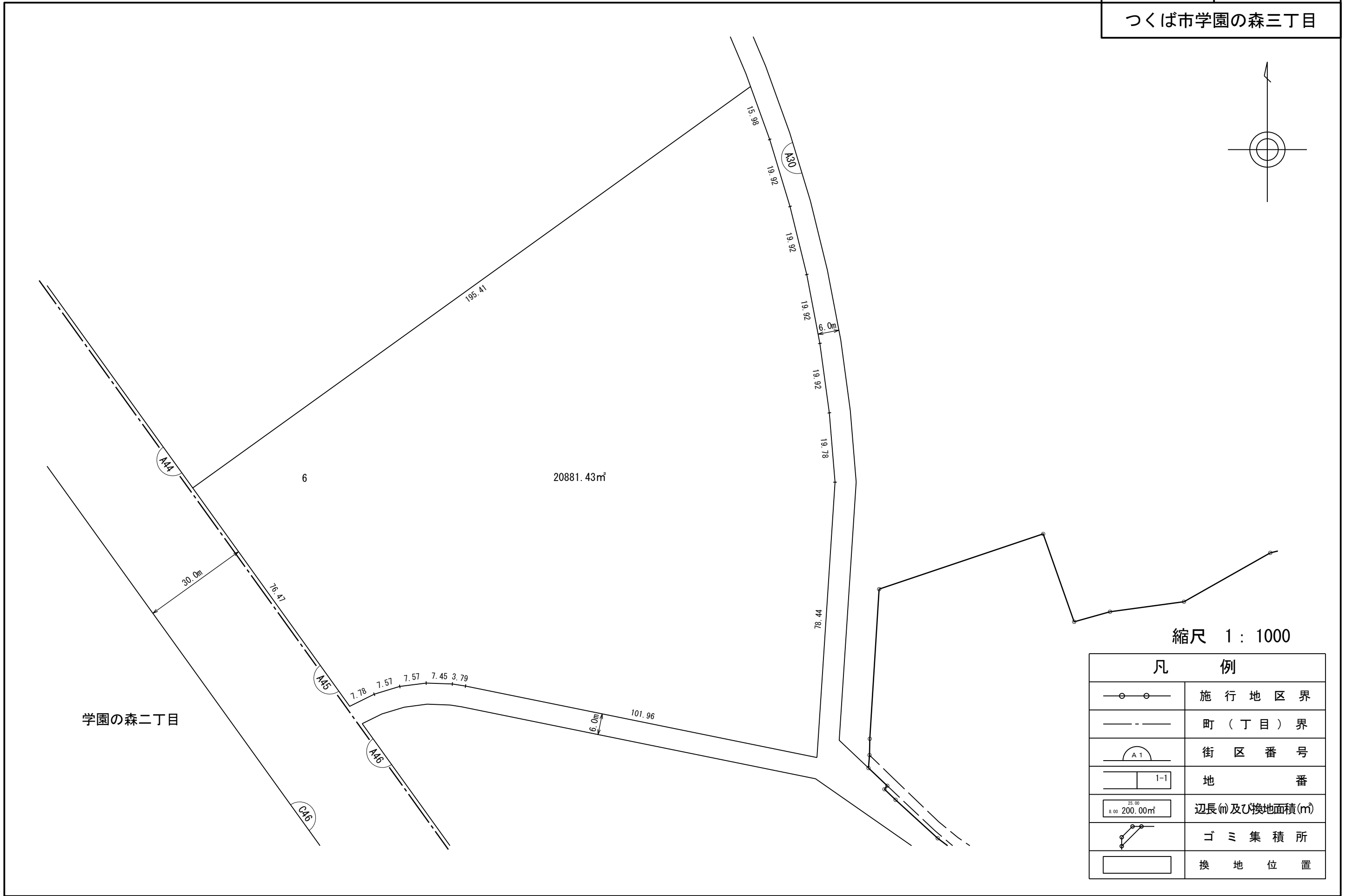
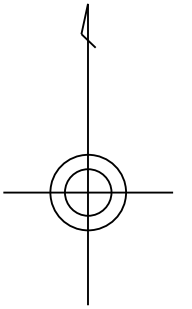
凡 例	
	施行地区界
	町（丁目）界
	街区番号
	地 番
	辺長(m)及び換地面積(m²)
	ゴミ集積所
	換地位置

# 換 地 図

街区番号

A 4 5

つくば市学園の森三丁目



縮尺 1 : 1000

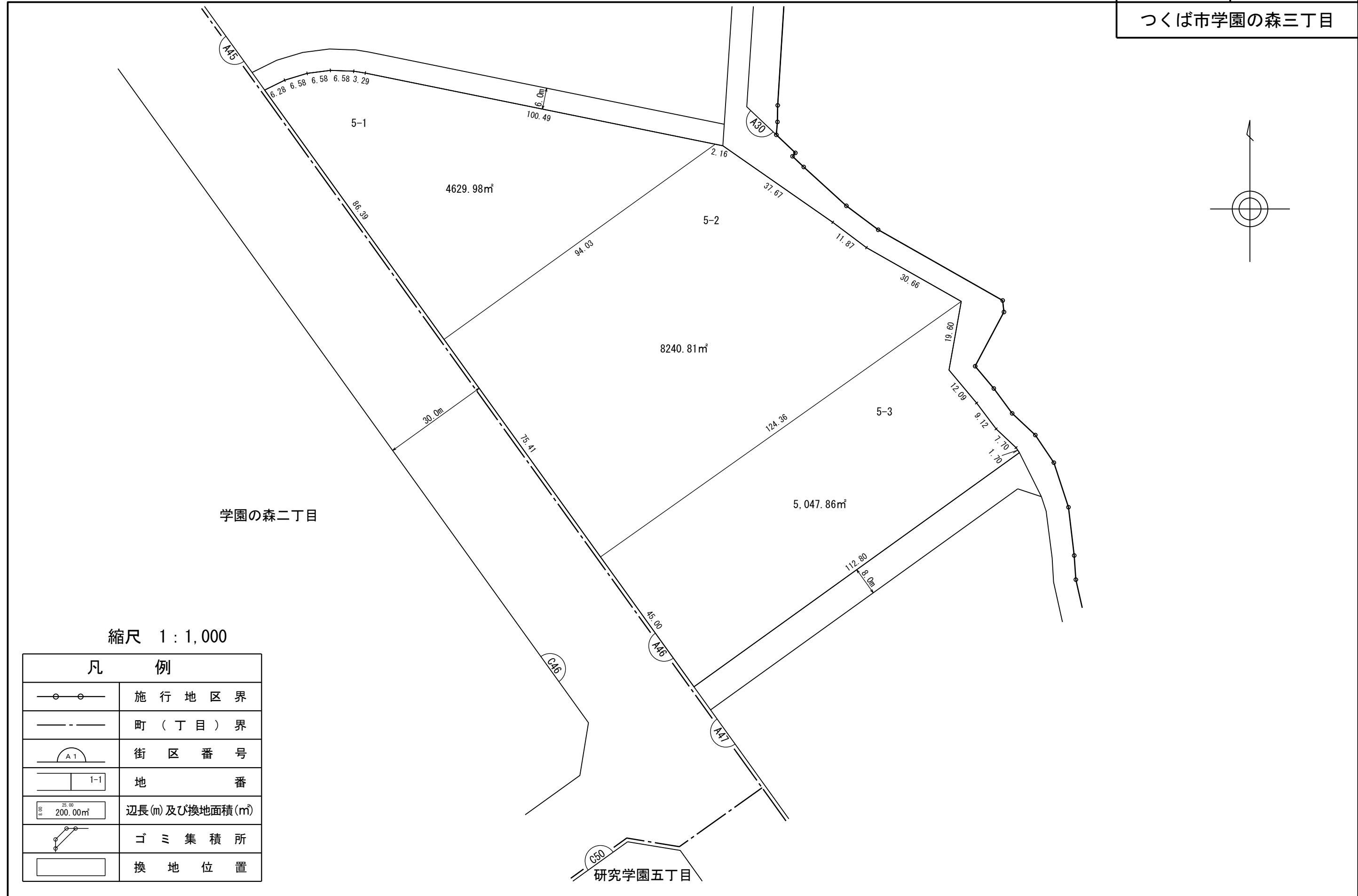
凡 例	
	施行地区界
	町（丁目）界
	街区番号
	地 番
	辺長(m)及び換地面積(m²)
	ゴミ集積所
	換 地 位 置

学園の森二丁目

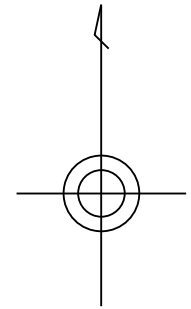
独立行政法人都市再生機構

# 換 地 図

街区番号	A 4 6
つくば市学園の森三丁目	

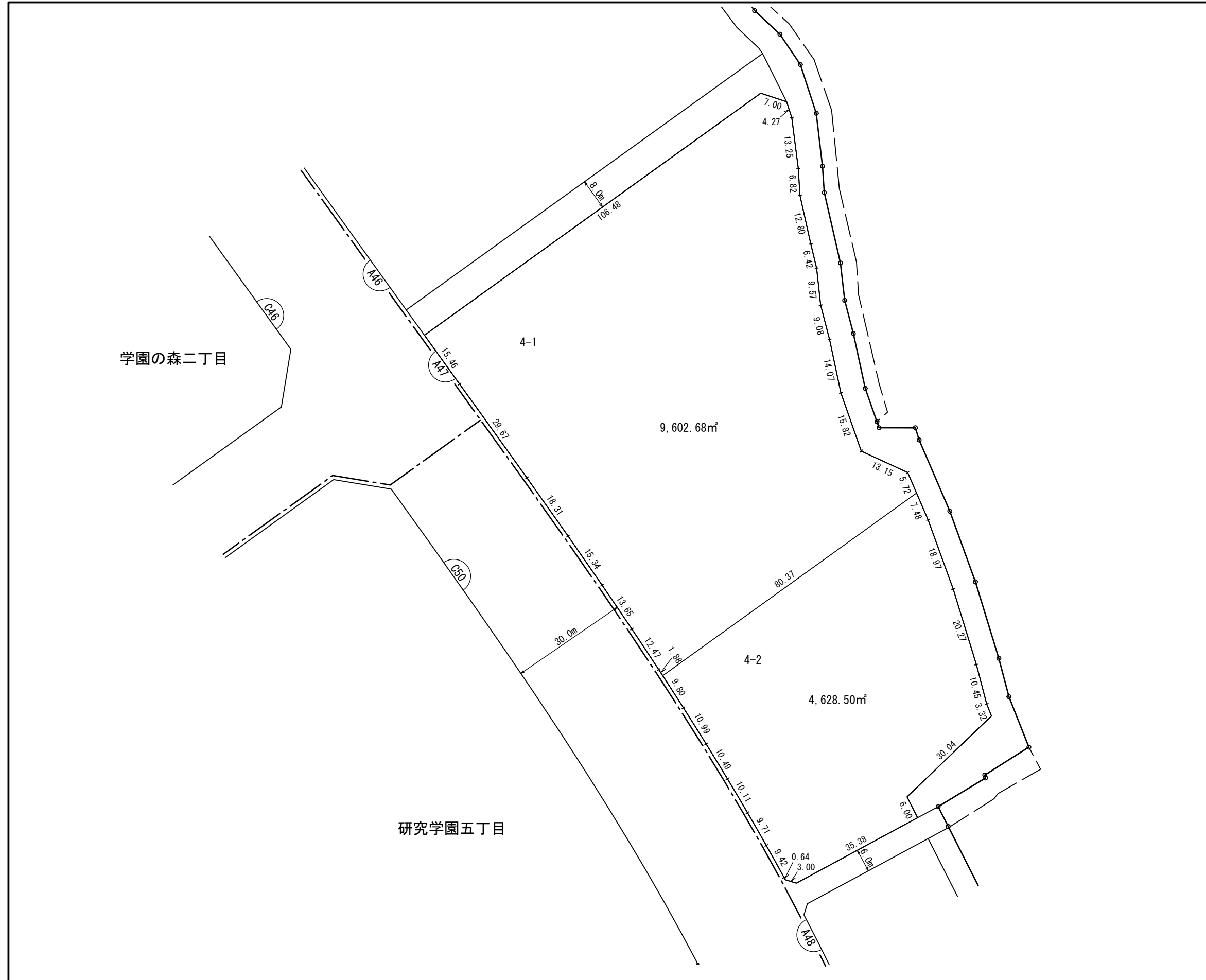


凡 例	
	施行地区界
	町（丁目）界
	街区番号
	地 番
	辺長(m)及び換地面積(m²)
	ゴミ集積所
	換地位置



# 換 地 図

街区番号	A 4 7
つくば市学園の森三丁目	



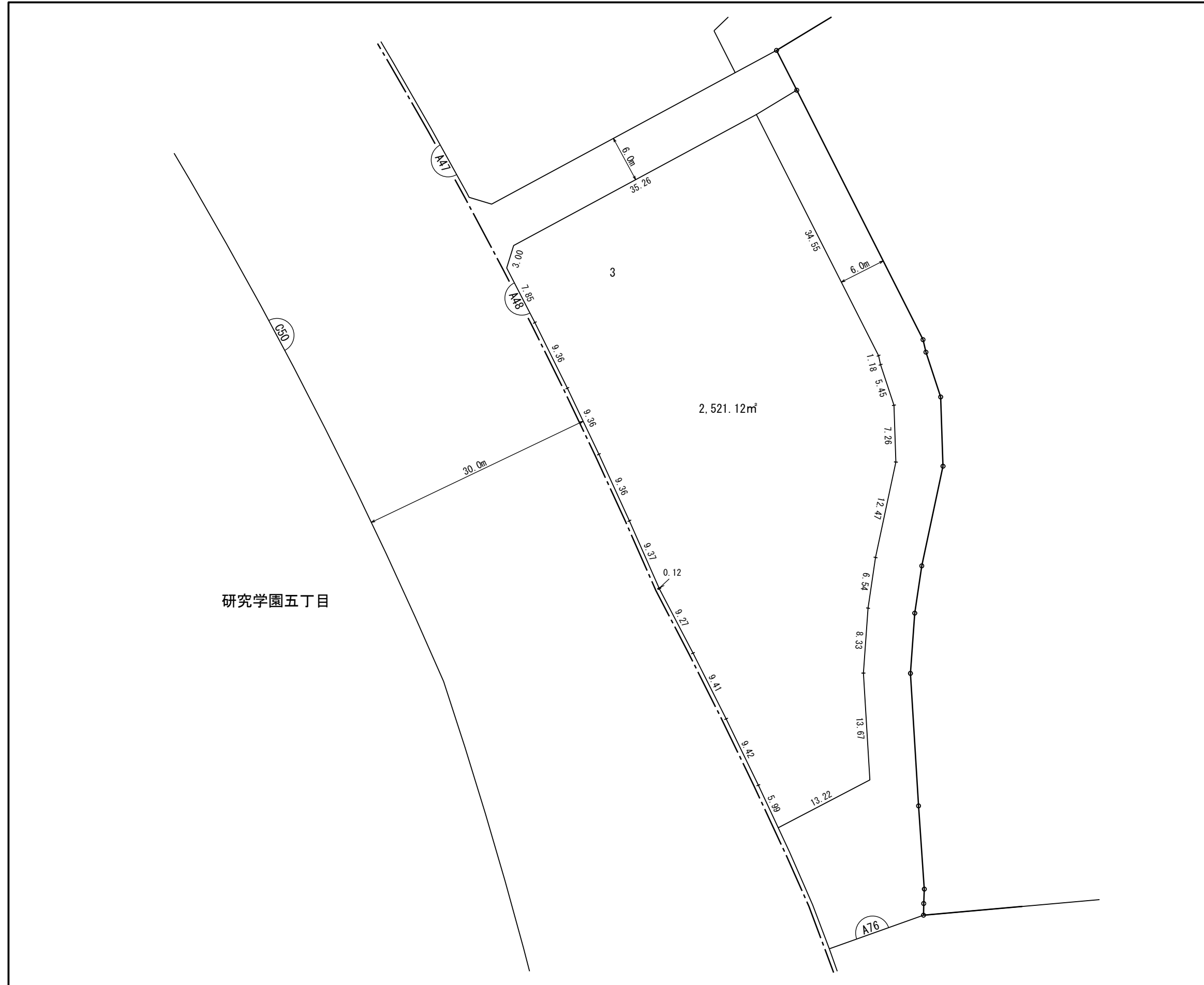
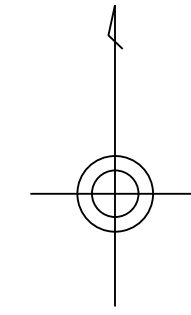
縮尺 1 : 1,000

凡 例	
	施行地区界
	町(丁目)界
	街区番号
	地番
	辺長(m)及び換地面積(m <sup>2</sup> )
	ゴミ集積所
	換地位置

独立行政法人都市再生機構

# 換 地 図

街区番号	A 4 8
つくば市学園の森三丁目	



研究学園五丁目

縮尺 1 : 500

凡 例	
	施行地区界
	町(丁目)界
	街区番号
	地番
	辺長(m)及び換地面積(m²)
	ゴミ集積所
	換地位置

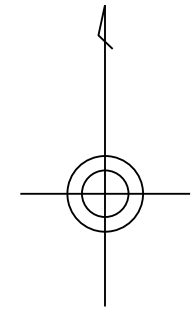
独立行政法人都市再生機構

# 換 地 図

街区番号

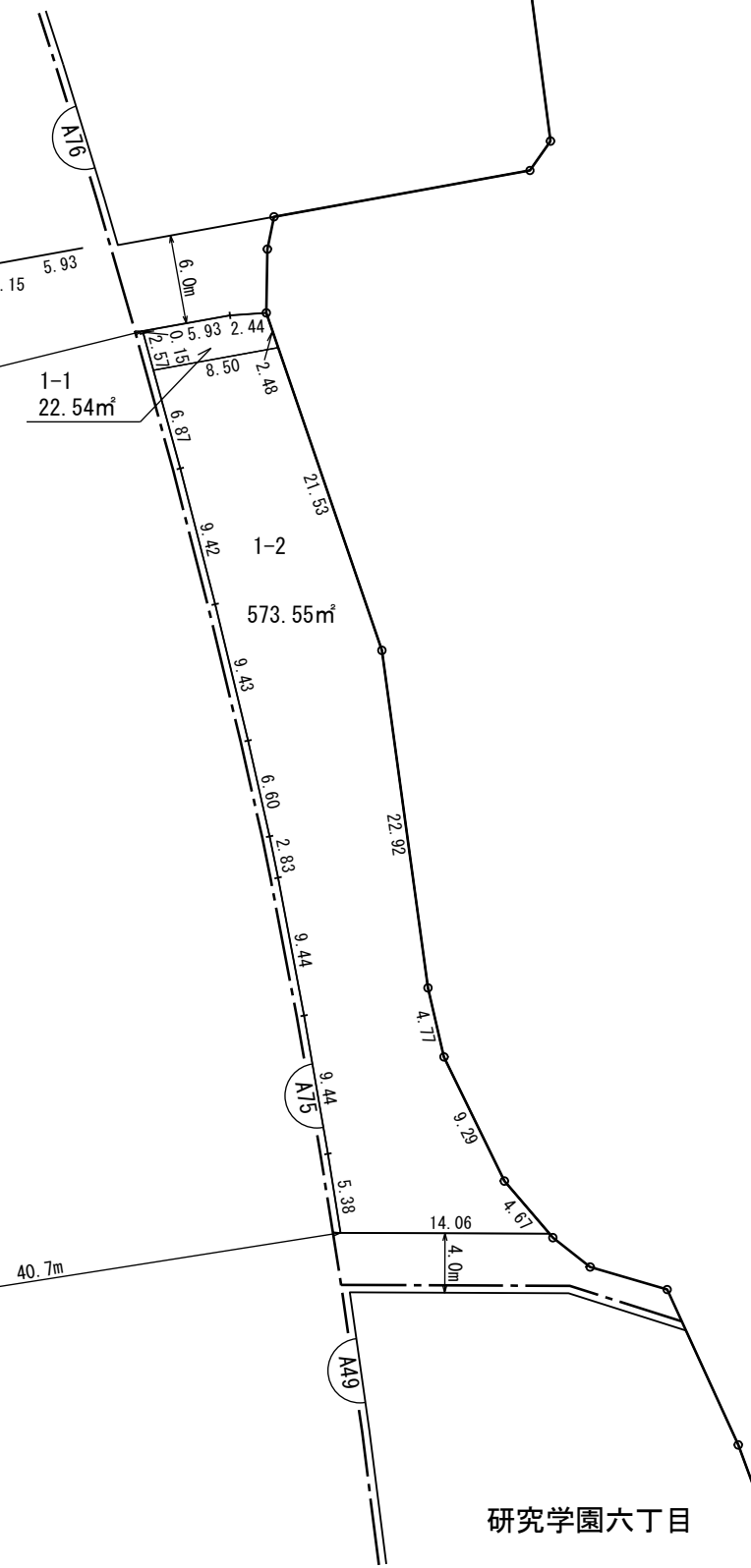
A 7 5

つくば市学園の森三丁目



研究学園五丁目

研究学園六丁目



縮尺 1 : 500

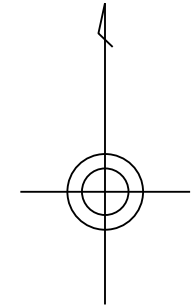
凡 例	
	施行地区界
	町(丁目)界
	街区番号
	地番
	辺長(m)及び換地面積(m <sup>2</sup> )
	ゴミ集積所
	換地位置

# 換地図

街区番号

A 7 6

つくば市学園の森三丁目

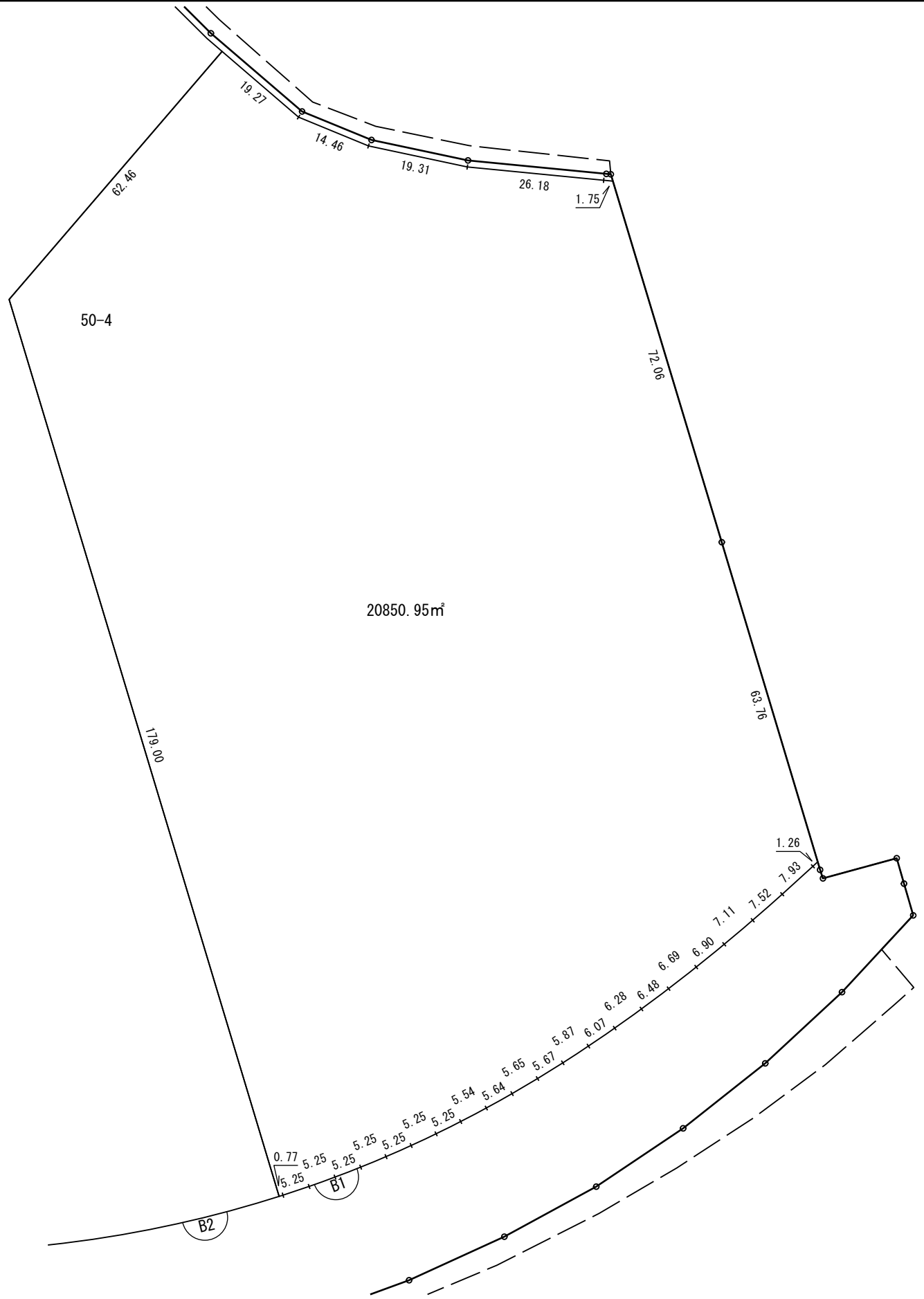


縮尺 1 : 500

凡 例	
	施行地区界
	町（丁目）界
	街区番号
	地 番
	辺長(m)及び換地面積(m <sup>2</sup> )
	ゴミ集積所
	換地位置

# 換 地 図

街区番号	B 1
つくば市学園の森三丁目	



縮尺 1 : 1,000

凡 例	
	施行地区界
	町（丁目）界
	街区番号
	地番
	辺長(m)及び換地面積(m <sup>2</sup> )
	ゴミ集積所
	換地位置

独立行政法人都市再生機構



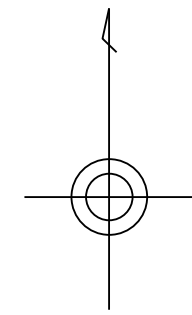
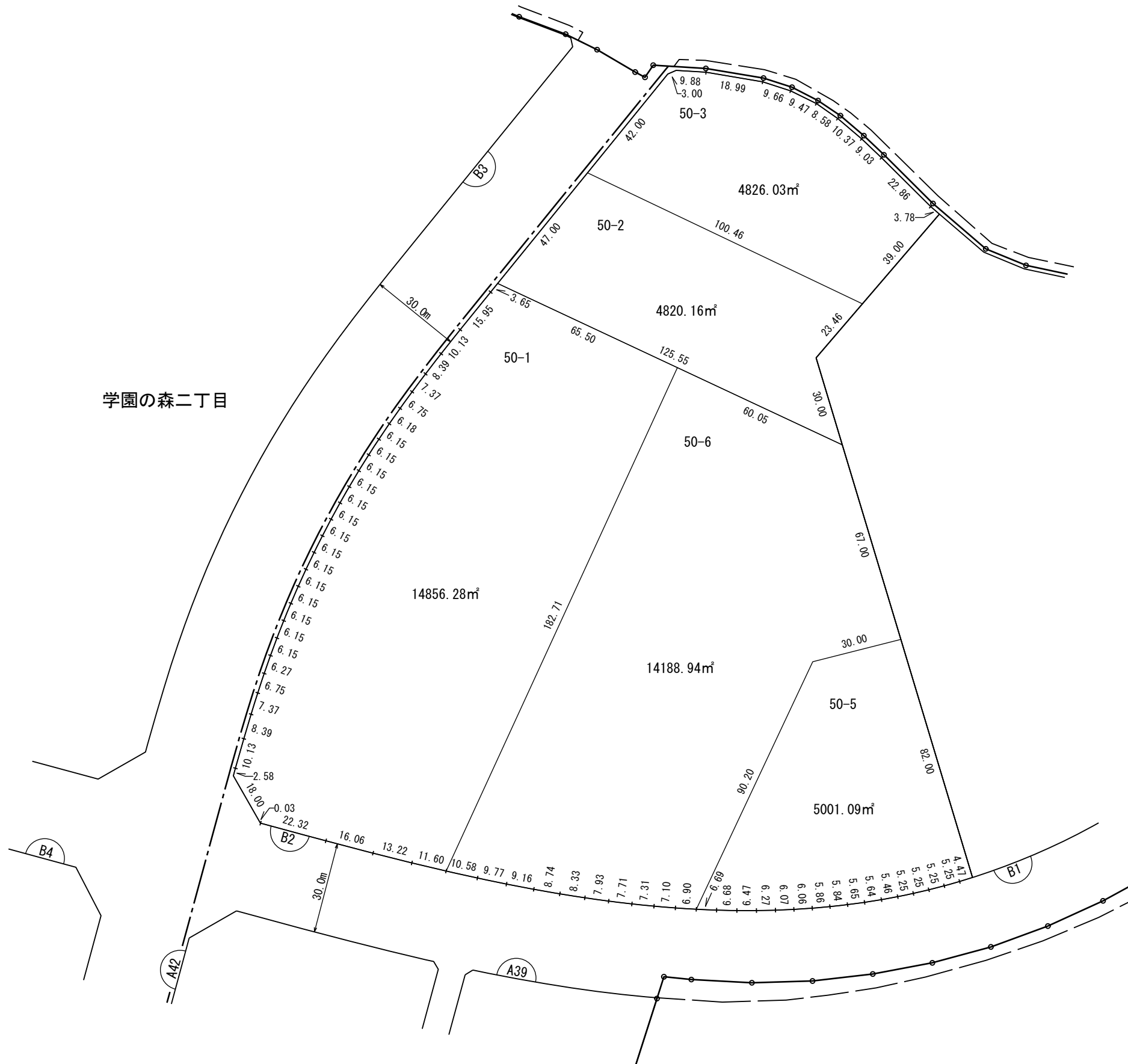
# 換地図

街区番号

B2

つくば市学園の森三丁目

学園の森二丁目



縮尺 1 : 1,500

凡 例	
	施行地区界
	町（丁目）界
	街区番号
	地番
	辺長(m)及び換地面積(m²)
	ゴミ集積所
	換地位置