

換地図

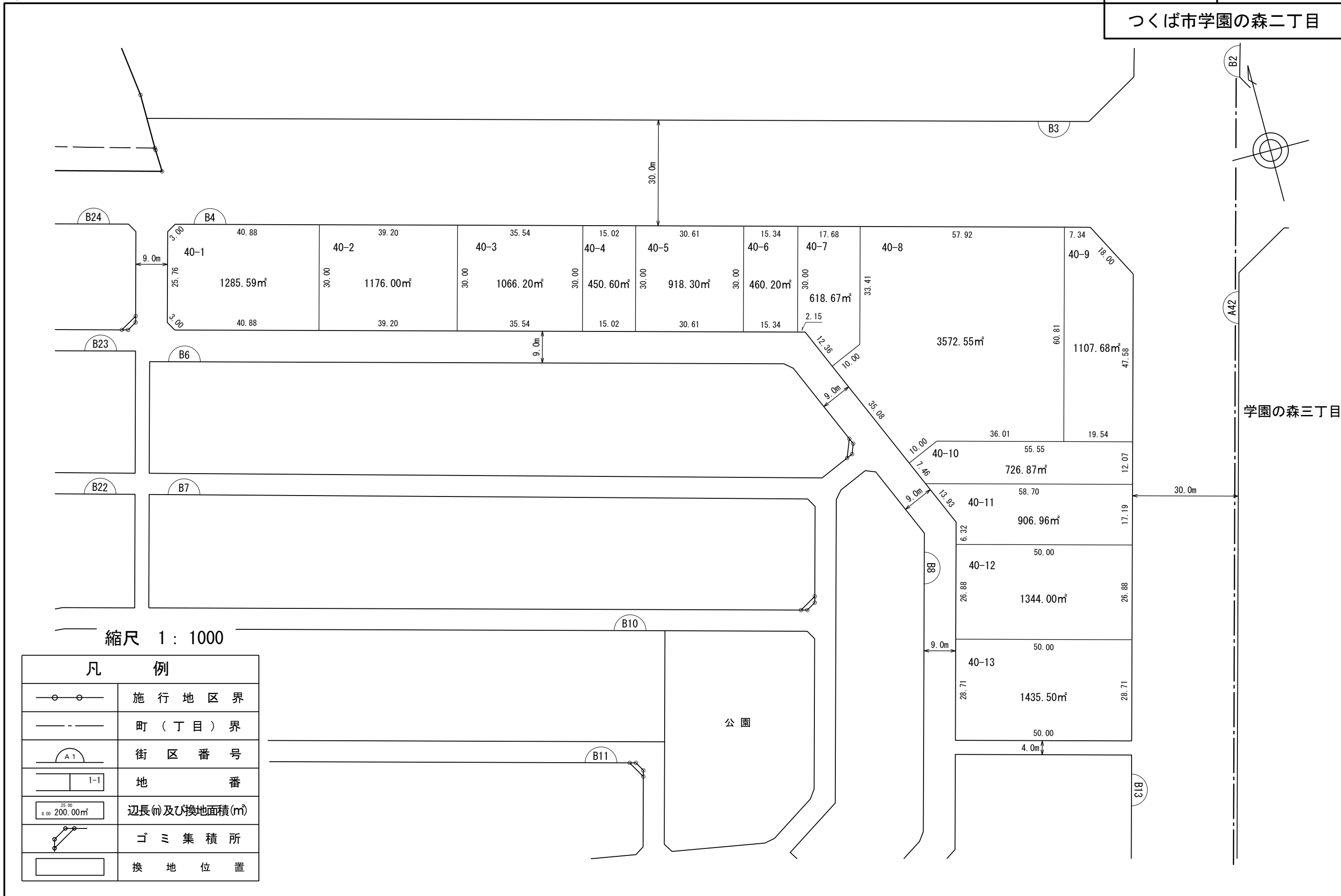
街区番号	B3
つくば市学園の森二丁目	



独立行政法人都市再生機構

換 地 図

街区番号 B 4
つくば市学園の森二丁目



凡 例	
	施行地区界
	町(丁目)界
	街区番号
	地番
	辺長(m)及び換地面積(㎡)
	ゴミ集積所
	換地位置

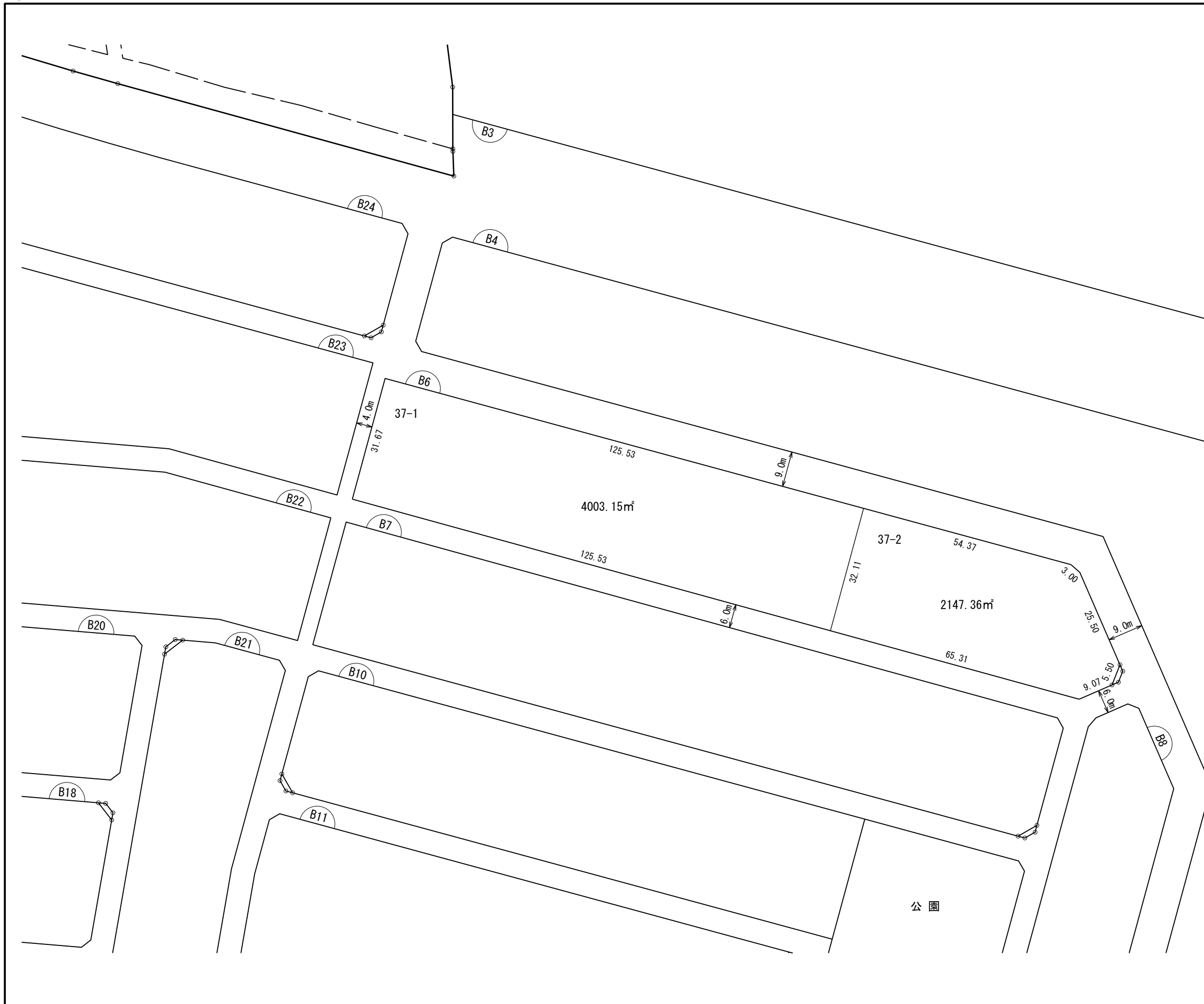
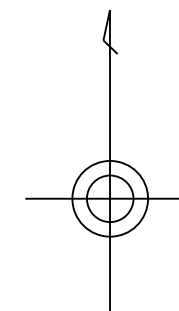
独立行政法人都市再生機構

換 地 図

街区番号

B 6

つくば市学園の森二丁目



縮尺 1 : 1000

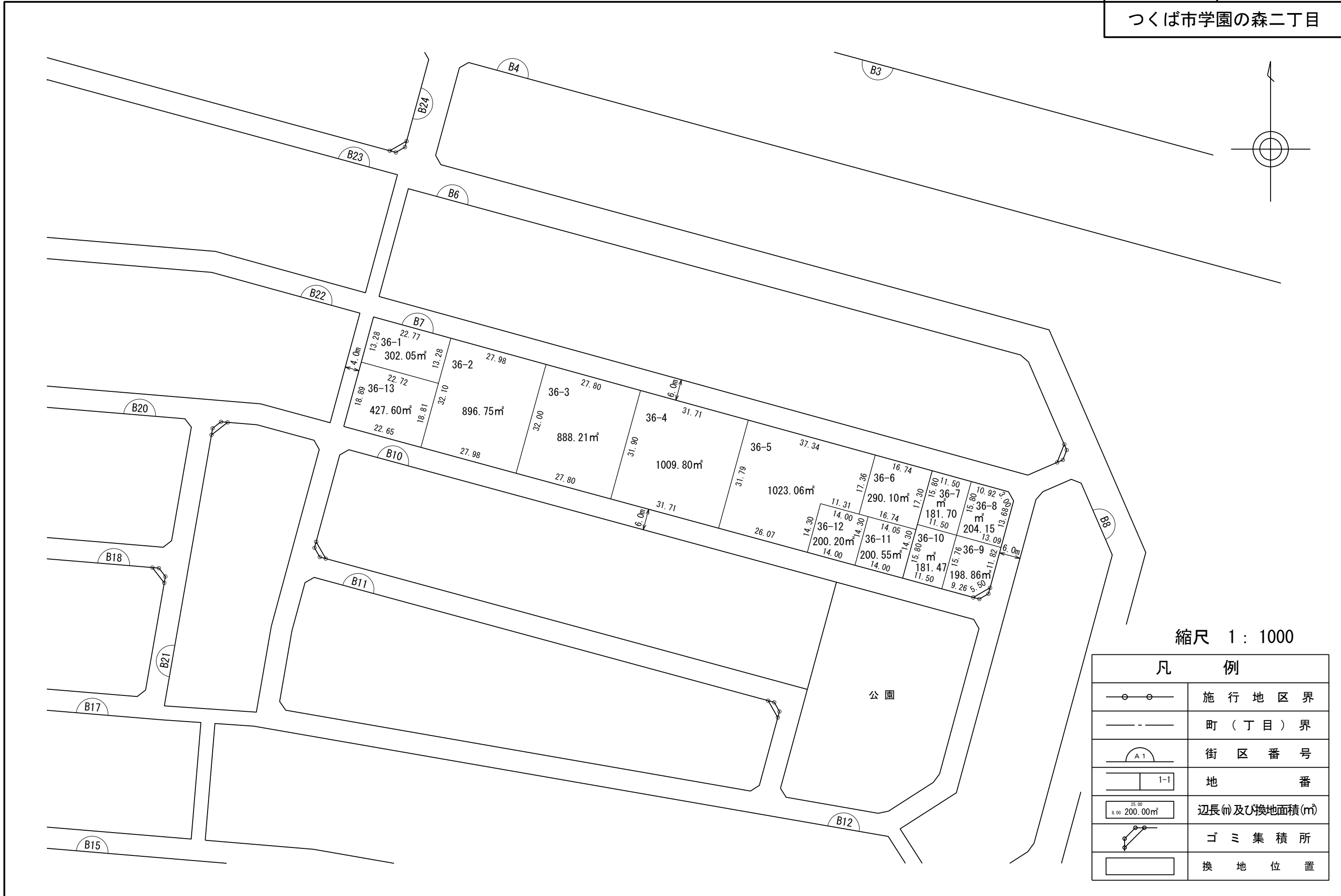
凡 例	
	施行地区界
	町（丁目）界
	街区番号
	地 番
	辺長(m)及び換地面積(m ²)
	ゴミ集積所
	換 地 位 置

独立行政法人都市再生機構

換 地 図

街区番号 B7

つくば市学園の森二丁目

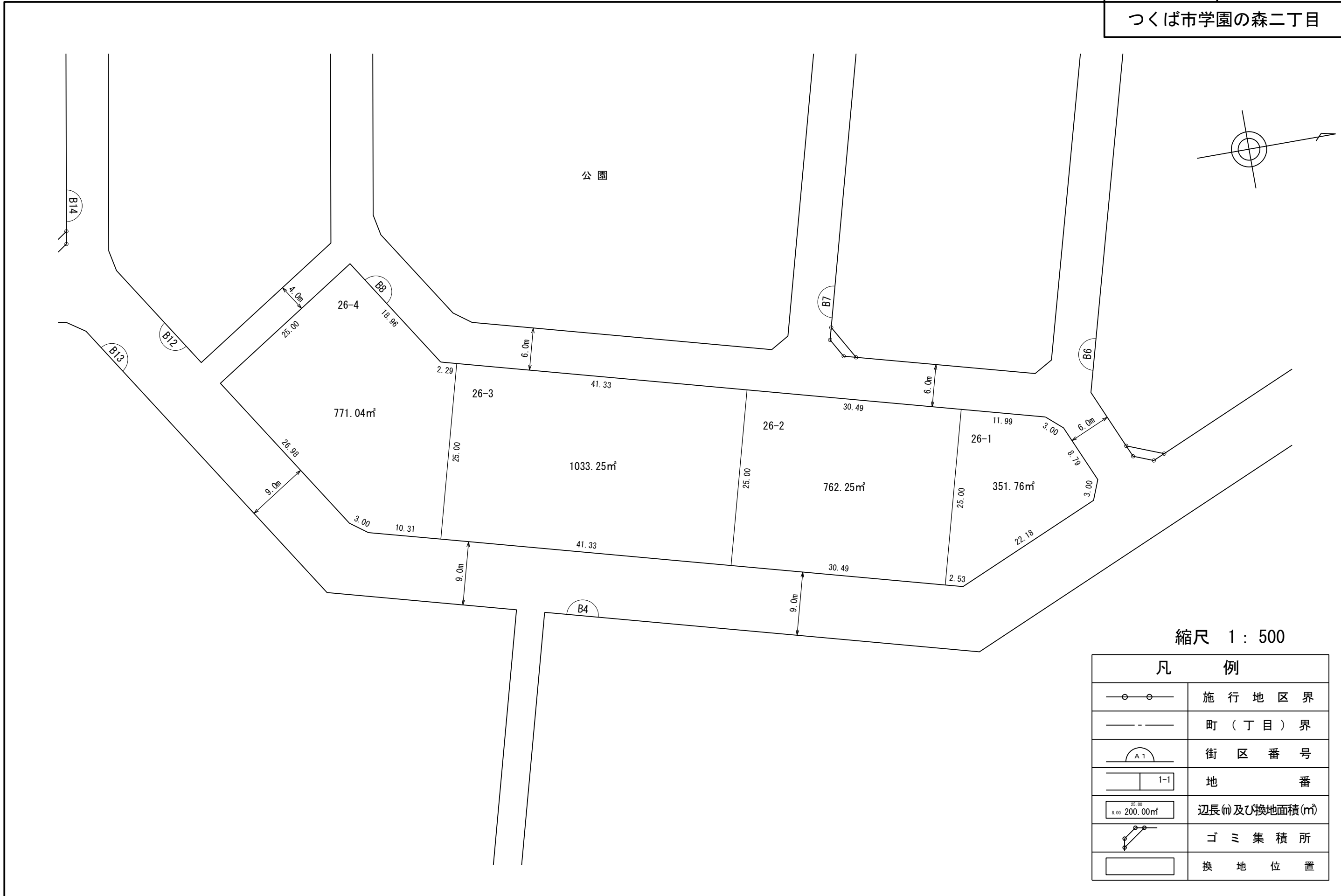


独立行政法人都市再生機構

換 地 図

街区番号 B 8

つくば市学園の森二丁目



独立行政法人都市再生機構

換 地 図

街区番号

B10

つくば市学園の森二丁目



縮尺 1 : 500

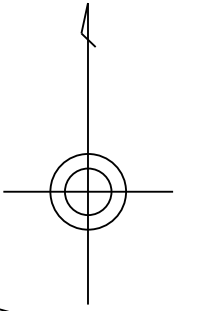
凡 例	
	施行地区界
	町(丁目)界
	街区番号
	地番
	辺長(m)及び換地面積(m²)
	ゴミ集積所
	換地位置

換 地 図

街区番号

B 1 1

つくば市学園の森二丁目



公園

縮尺 1 : 500

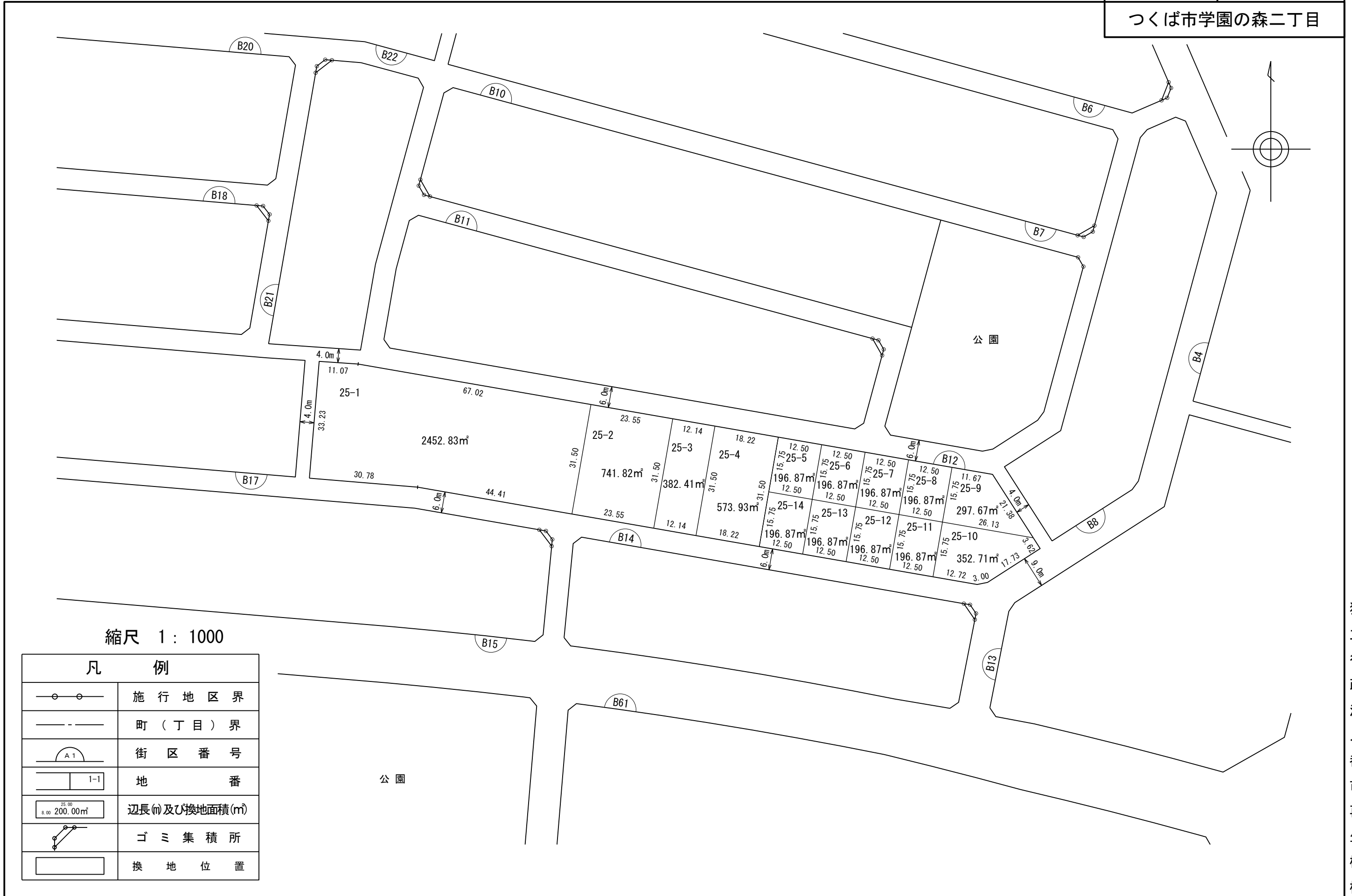
凡 例	
	施行地区界
	町(丁目)界
	街区番号
	地番
	辺長(m)及び換地面積(m²)
	ゴミ集積所
	換地位置

独立行政法人都市再生機構

換 地 図

街区番号 B12

つくば市学園の森二丁目



縮尺 1 : 1000

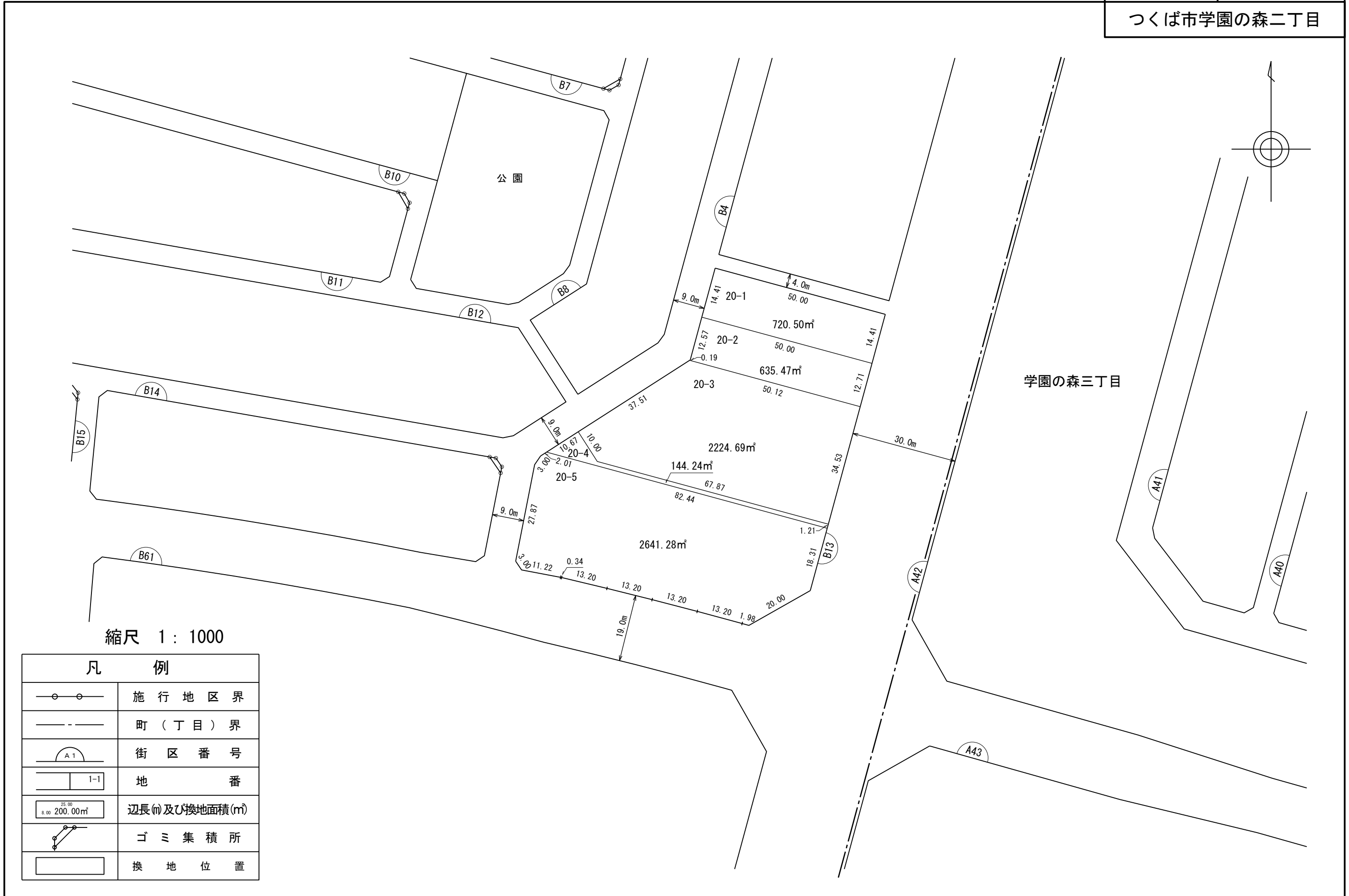
凡 例	
	施行地区界
	町(丁目)界
	街区番号
	地番
	辺長(m)及び換地面積(m²)
	ゴミ集積所
	換地位置

換 地 図

街区番号

B 1 3

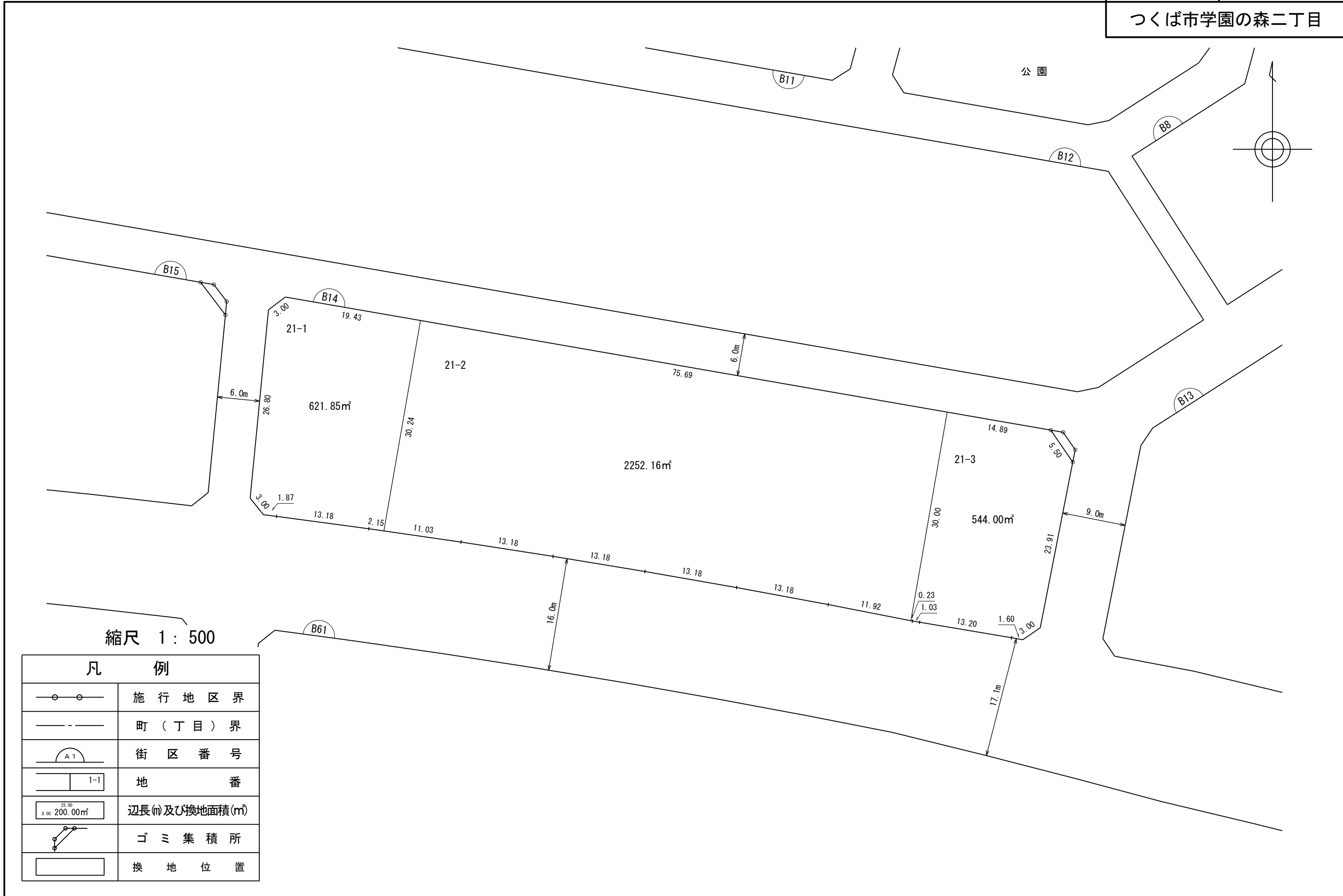
つくば市学園の森二丁目



換 地 図

街区番号 B14

つくば市学園の森二丁目

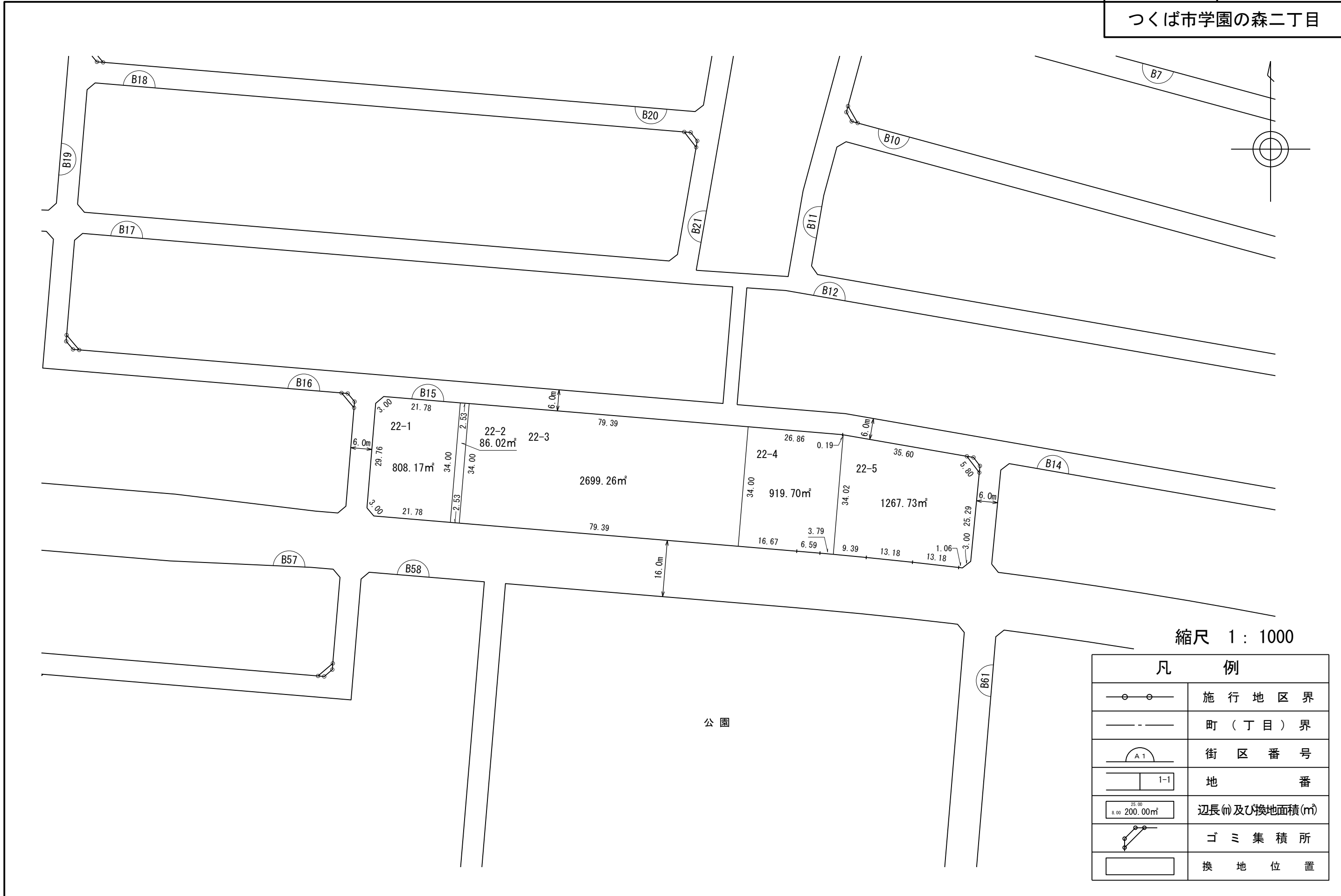


独立行政法人都市再生機構

換 地 図

街区番号 B15

つくば市学園の森二丁目

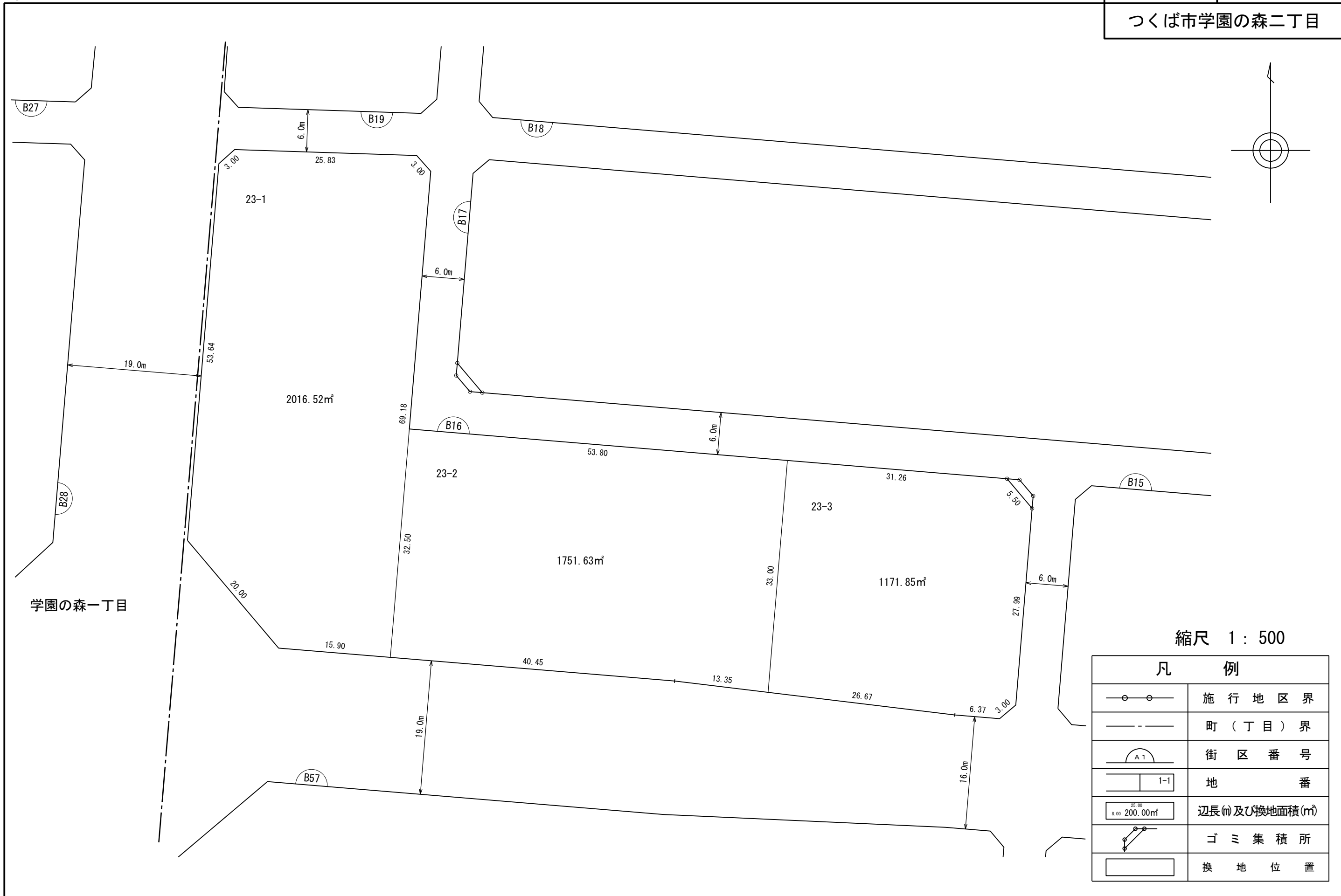


凡 例	
	施行地区界
	町(丁目)界
	街区番号
	地 番
	辺長(m)及び換地面積(m²)
	ゴミ集積所
	換地位置

換 地 図

街区番号 B16

つくば市学園の森二丁目



縮尺 1 : 500

凡 例	
	施行地区界
	町(丁目)界
	街区番号
	地 番
	辺長(m)及び換地面積(m ²)
	ゴミ集積所
	換地位置

独立行政法人都市再生機構

換 地 図

街区番号

B17

つくば市学園の森二丁目



縮尺 1 : 500

凡 例	
	施行地区界
	町(丁目)界
	街区番号
	地番
	辺長(m)及び換地面積(m²)
	ゴミ集積所
	換地位置

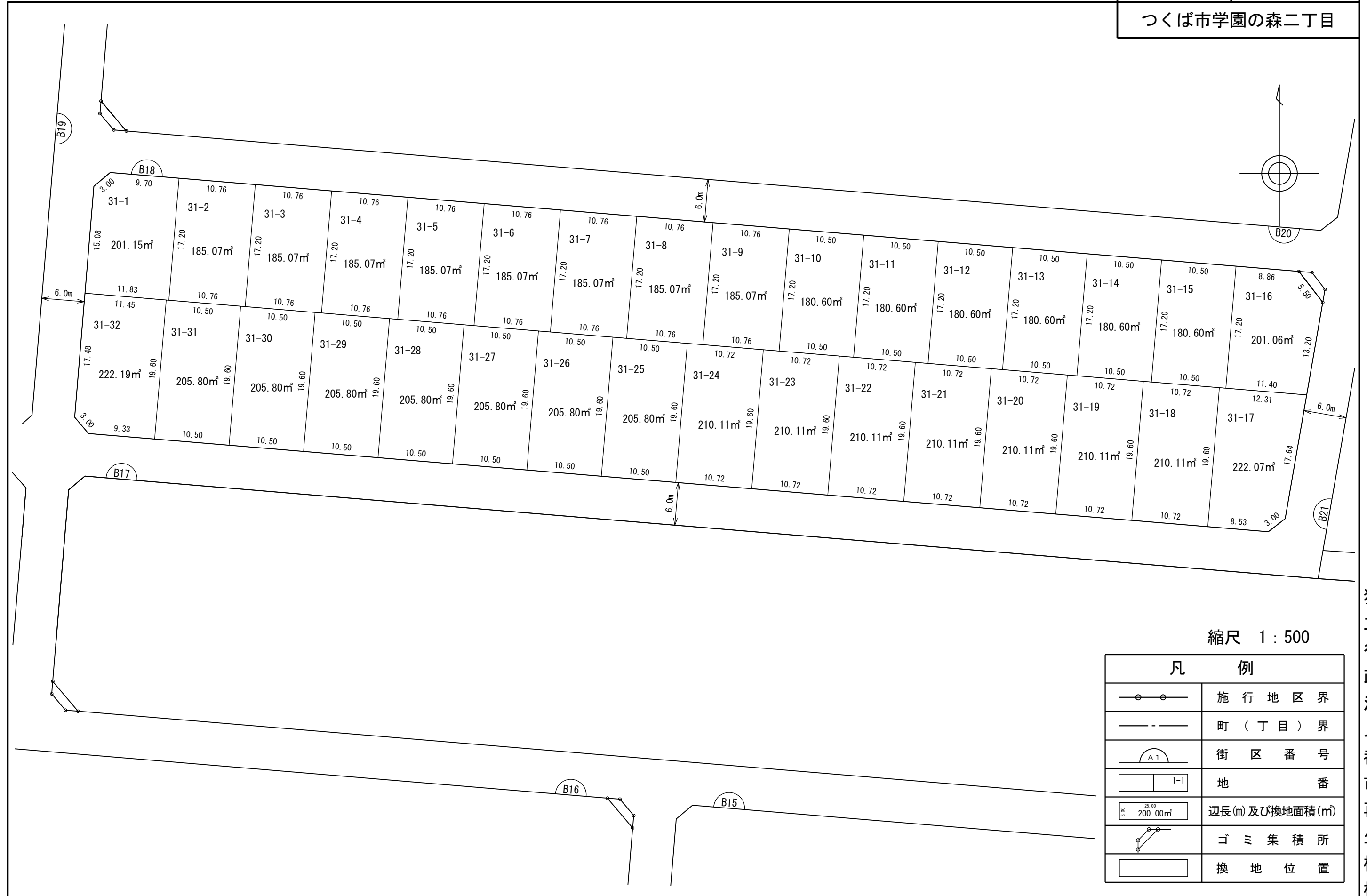
独立行政法人都市再生機構

換 地 図

街区番号

B18

つくば市学園の森二丁目

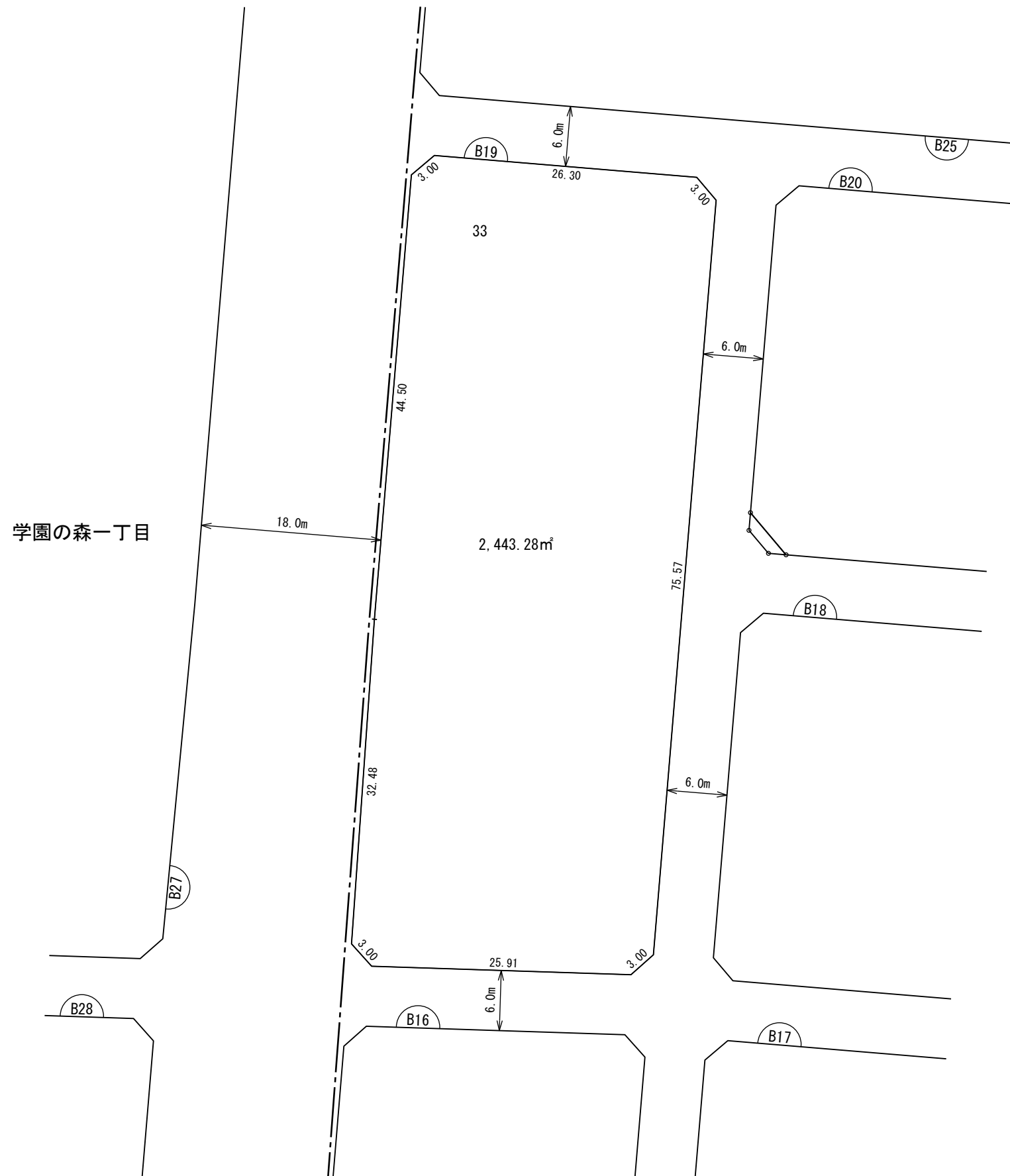


凡 例	
	施行地区界
	町(丁目)界
	街区番号
	地番
	辺長(m)及び換地面積(m ²)
	ゴミ集積所
	換地位置

独立行政法人都市再生機構

換 地 図

街区番号	B 1 9
つくば市学園の森二丁目	



縮尺 1 : 500

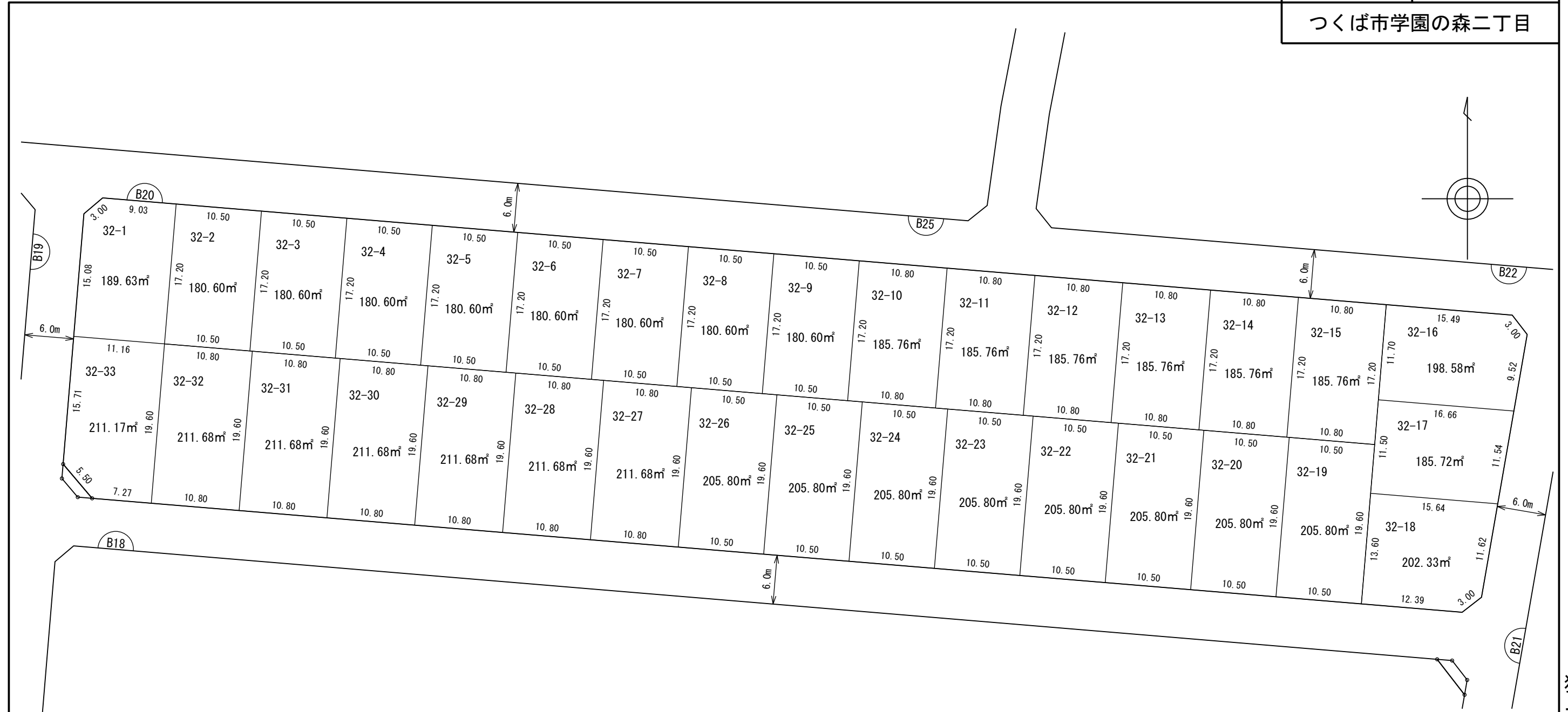
凡 例	
	施行地区界
	町（丁目）界
	街区番号
	地 番
	辺長(m)及び換地面積(m ²)
	ゴミ集積所
	換 地 位 置

換地図

街区番号

B20

つくば市学園の森二丁目



縮尺 1 : 500

凡 例	
	施行地区界
	町(丁目)界
	街区番号
	地番
	辺長(m)及び換地面積(m²)
	ゴミ集積所
	換地位置

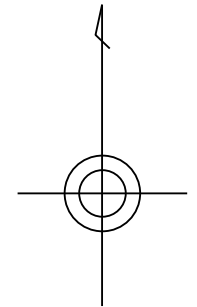
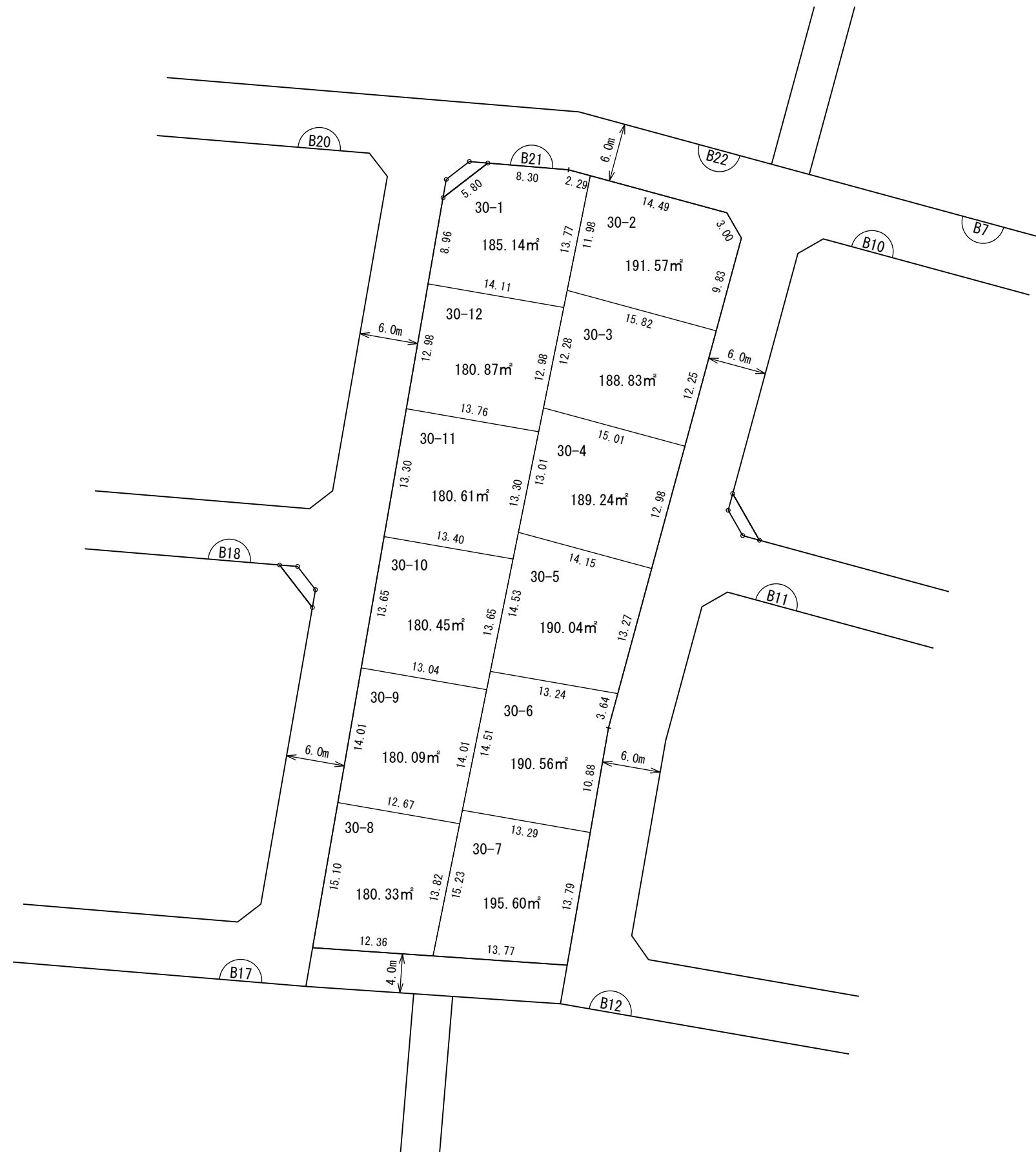
独立行政法人都市再生機構

換 地 図

街区番号

B 2 1

つくば市学園の森二丁目



縮尺 1 : 500

凡 例	
	施行地区界
	町（丁目）界
	街区番号
	地 番
	辺長(m)及び換地面積(m ²)
	ゴミ集積所
	換 地 位 置

換地図

街区番号

B22

つくば市学園の森二丁目



縮尺 1 : 500

凡 例	
	施行地区界
	町(丁目)界
	街区番号
	地番
	辺長(m)及び換地面積(m ²)
	ゴミ集積所
	換地位置

換 地 図

街区番号 B 2 3

つくば市学園の森二丁目



縮尺 1 : 500

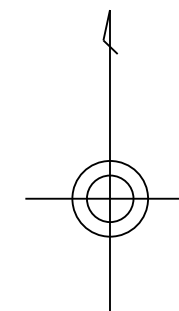
凡 例	
	施行地区界
	町（丁目）界
	街区番号
	地 番
	辺長(m)及び換地面積(m ²)
	ゴミ集積所
	換地位置

換 地 図

街区番号

B25

つくば市学園の森二丁目



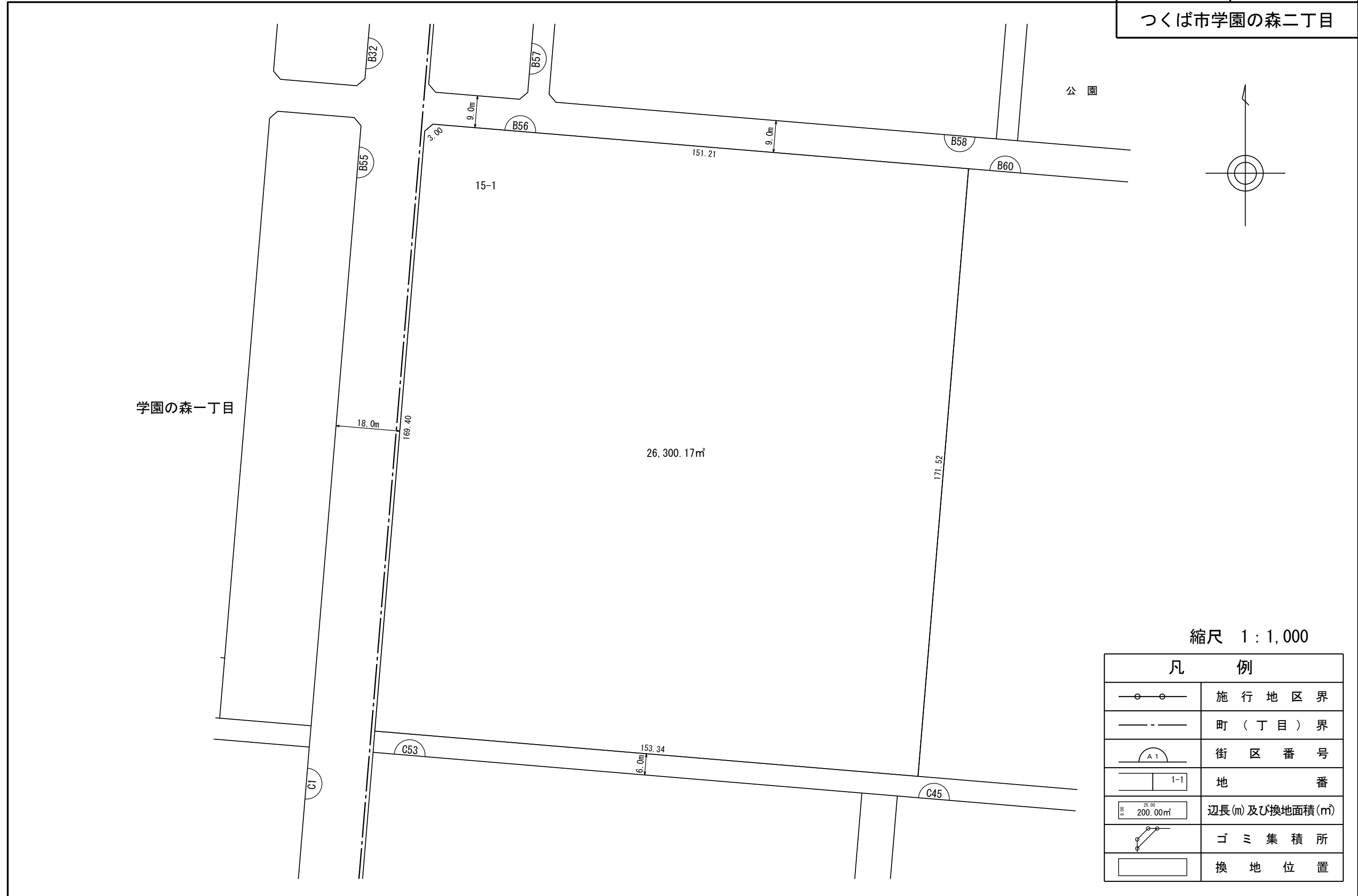
縮尺 1 : 1000

凡 例	
	施行地区界
	町(丁目)界
	街区番号
	地 番
	辺長(m)及び換地面積(m²)
	ゴミ集積所
	換地位置

独立行政法人都市再生機構

換地図

街区番号	B56
つくば市学園の森二丁目	



縮尺 1 : 1,000

凡 例	
	施行地区界
	町(丁目)界
	街区番号
	地番
	辺長(m)及び換地面積(m²)
	ゴミ集積所
	換地位置

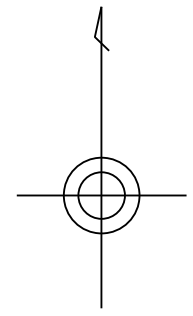
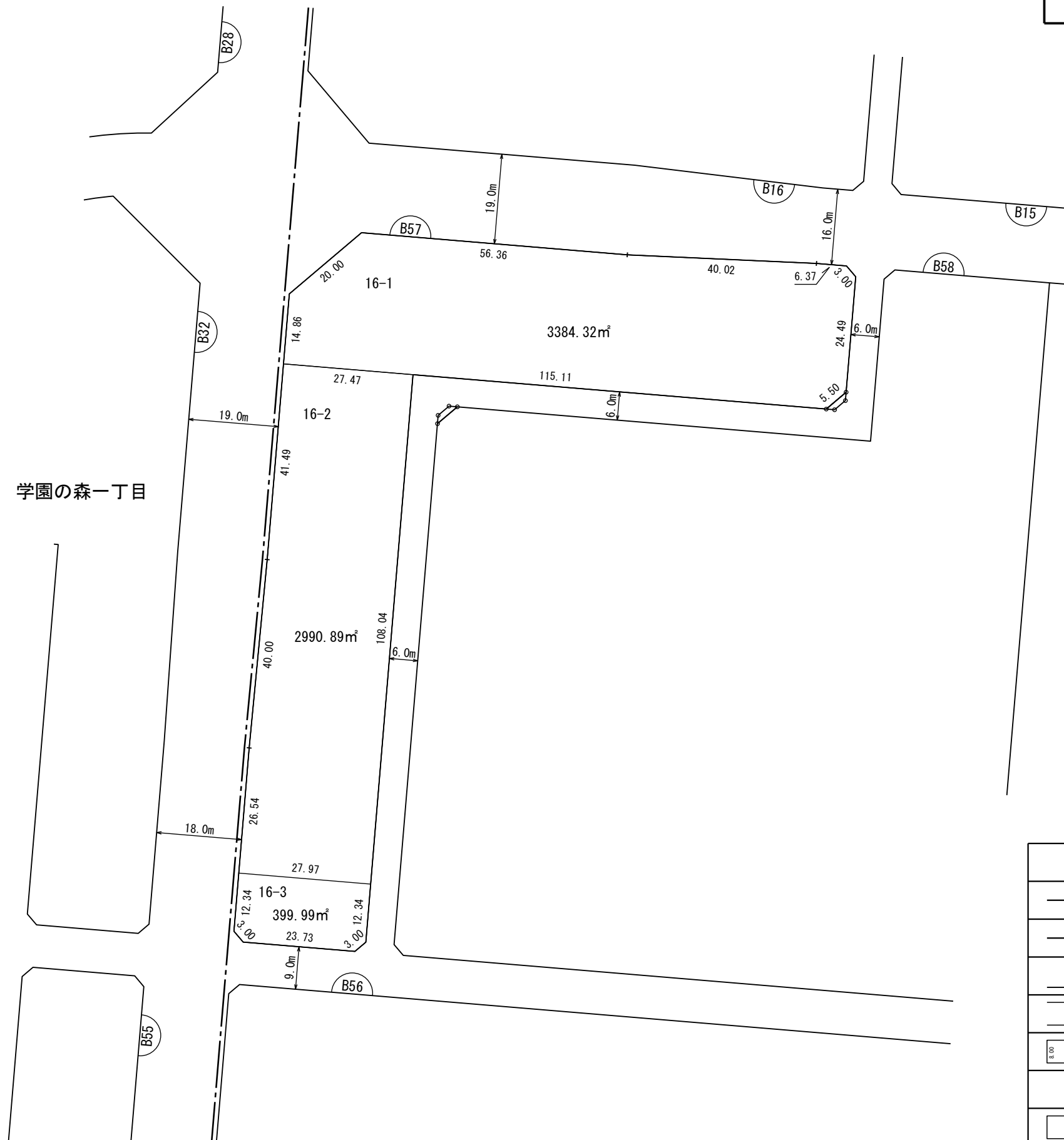
独立行政法人都市再生機構

換地図

街区番号

B57

つくば市学園の森二丁目



縮尺 1 : 1,000

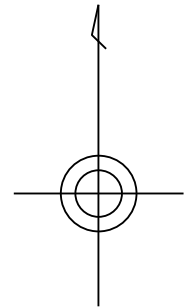
凡 例	
	施行地区界
	町(丁目)界
	街区番号
	地番
	辺長(m)及び換地面積(m ²)
	ゴミ集積所
	換地位置

換 地 図

街区番号

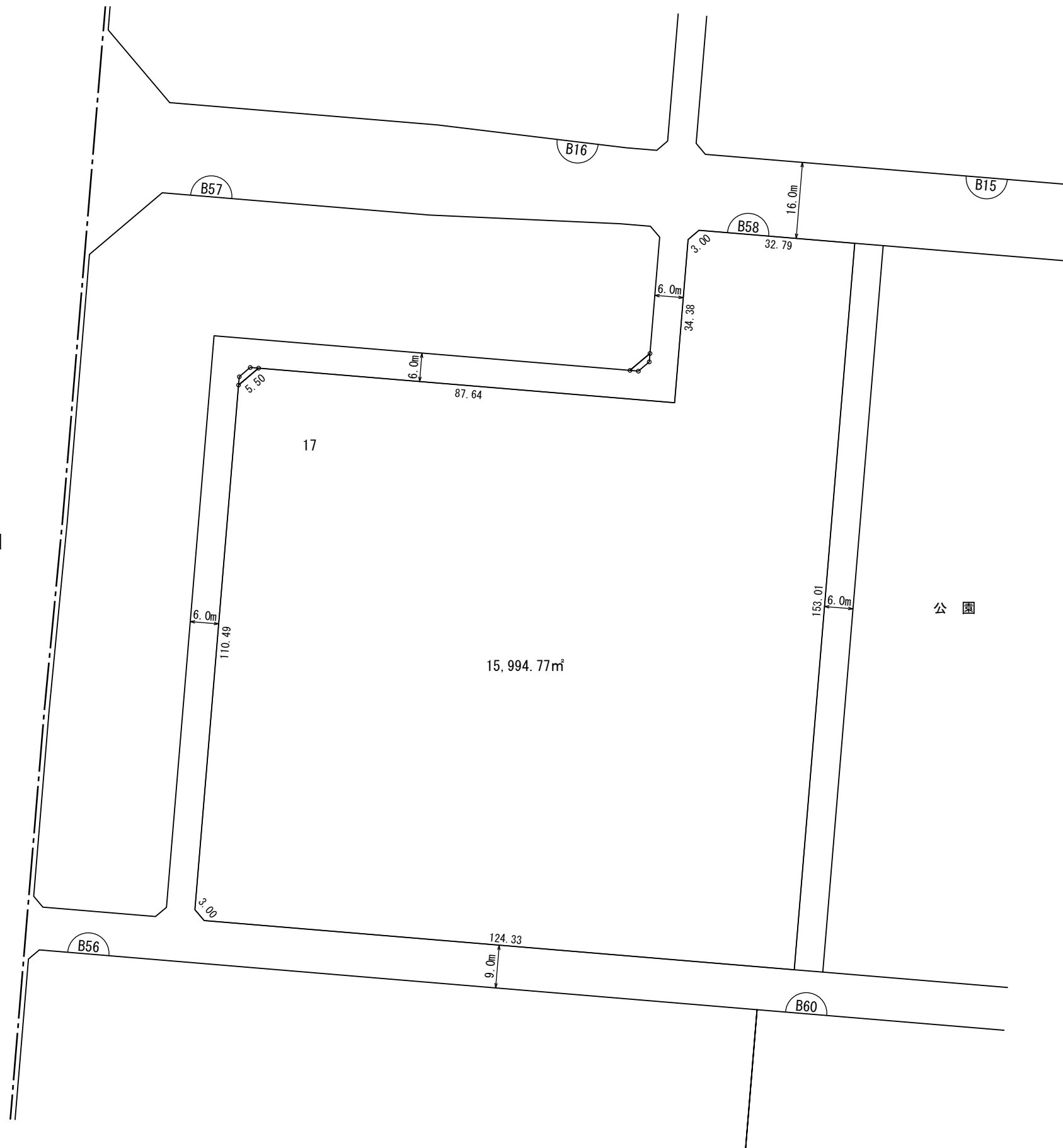
B 5 8

つくば市学園の森二丁目



学園の森一丁目

公園



縮尺 1 : 1,000

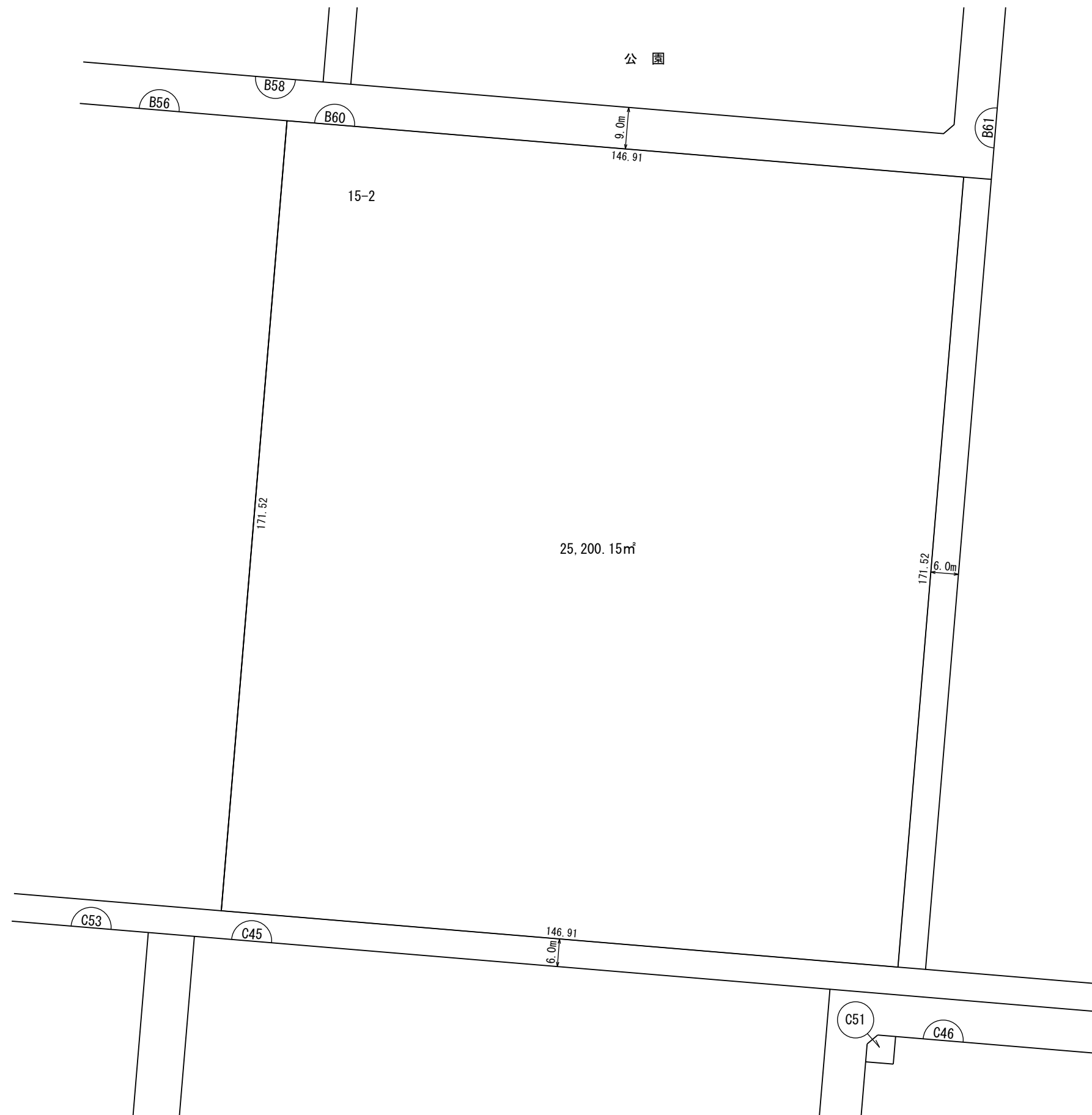
凡 例	
	施行地区界
	町（丁目）界
	街区番号
	地 番
	辺長(m)及び換地面積(m ²)
	ゴミ集積所
	換 地 位 置

換地図

街区番号

B60

つくば市学園の森二丁目



縮尺 1 : 1,000

凡 例	
	施行地区界
	町(丁目)界
	街区番号
	地番
	辺長(m)及び換地面積(m²)
	ゴミ集積所
	換地位置

換地図

街区番号	B 6 1
つくば市学園の森二丁目	



縮尺 1 : 1,500

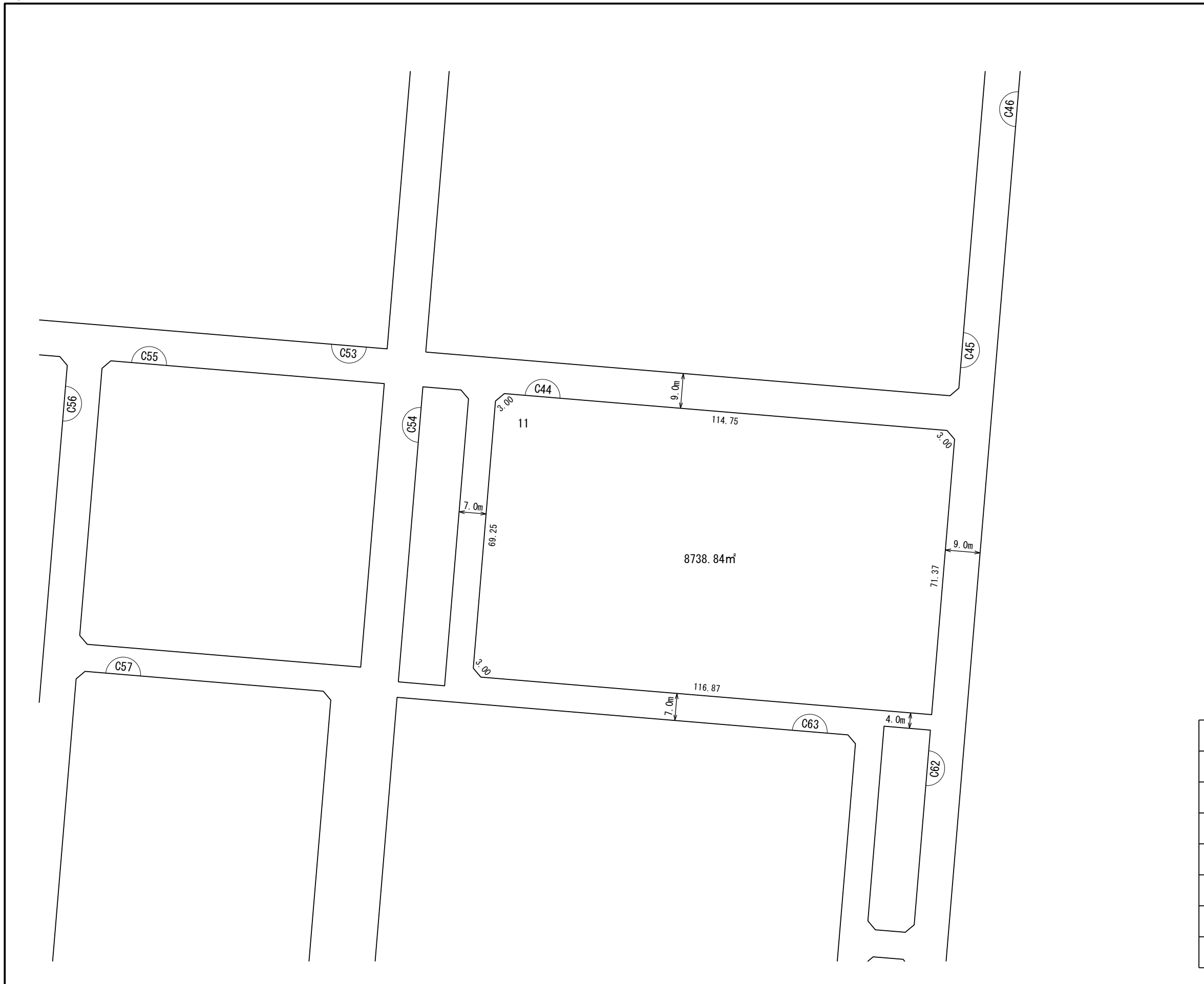
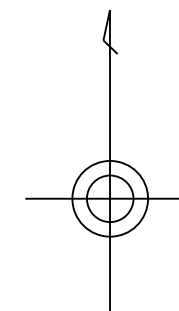
凡 例	
	施行地区界
	町(丁目)界
	街区番号
	地 番
	辺長(m)及び換地面積(m²)
	ゴミ集積所
	換地位置

換 地 図

街区番号

C 4 4

つくば市学園の森二丁目



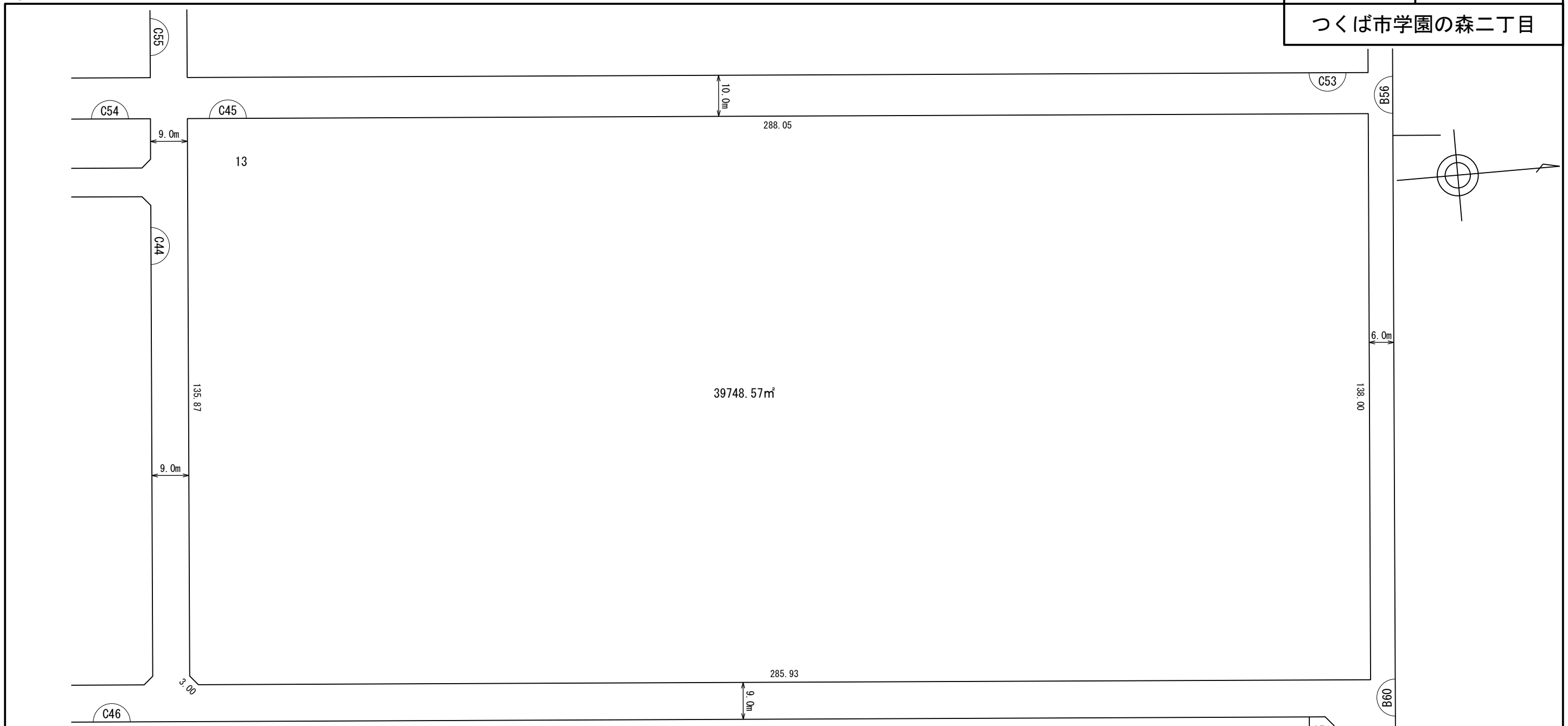
縮尺 1 : 1000

凡 例	
	施行地区界
	町（丁目）界
	街区番号
	地 番
	辺長(m)及び換地面積(m²)
	ゴミ集積所
	換 地 位 置

独立行政法人都市再生機構

換 地 図

街区番号	C 4 5
つくば市学園の森二丁目	



縮尺 1 : 1000

凡 例	
	施行地区界
	町（丁目）界
	街区番号
	地 番
	辺長(m)及び換地面積(m²)
	ゴミ集積所
	換 地 位 置

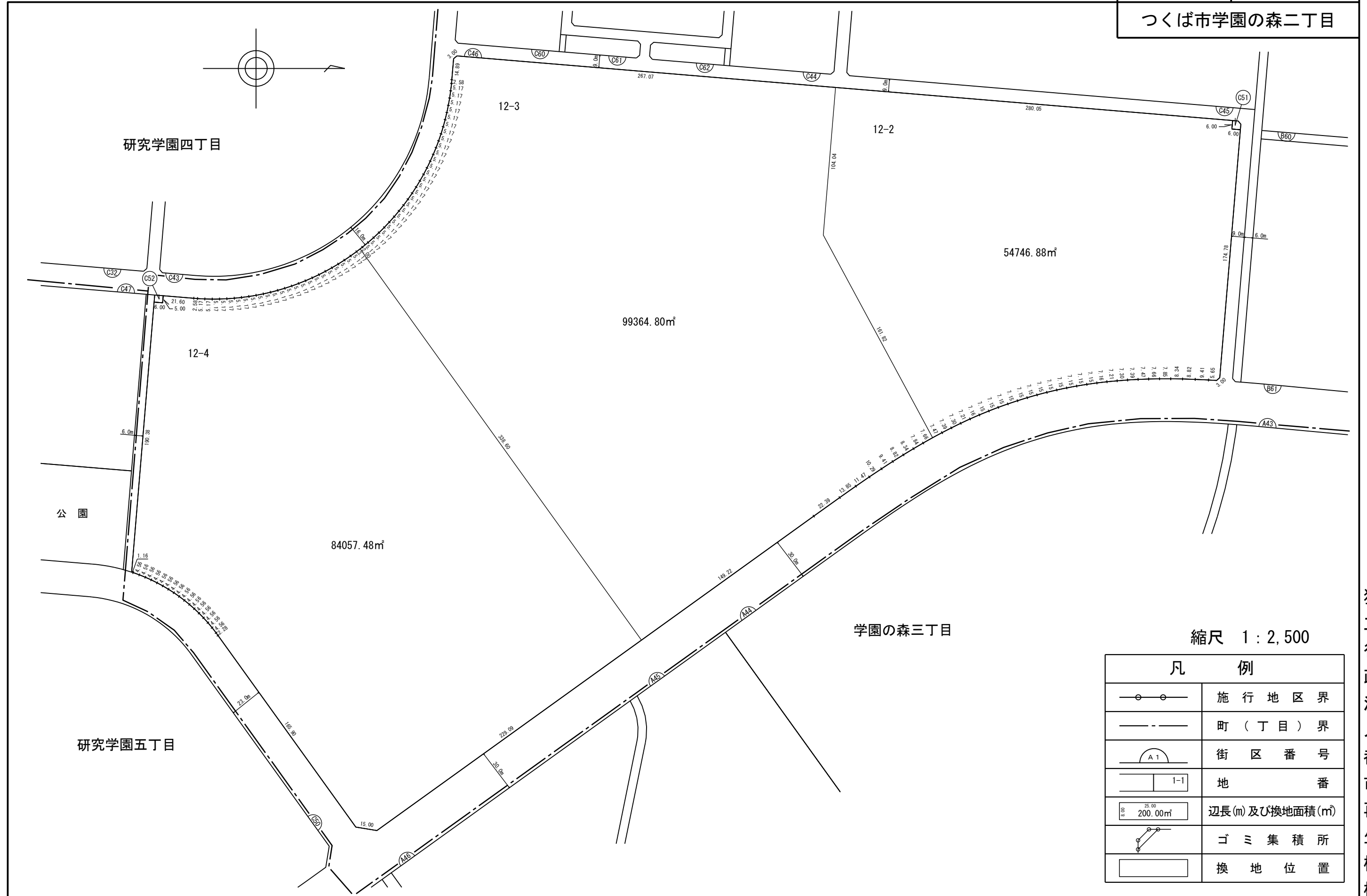
独立行政法人都市再生機構

換地図

街区番号

C46

つくば市学園の森二丁目



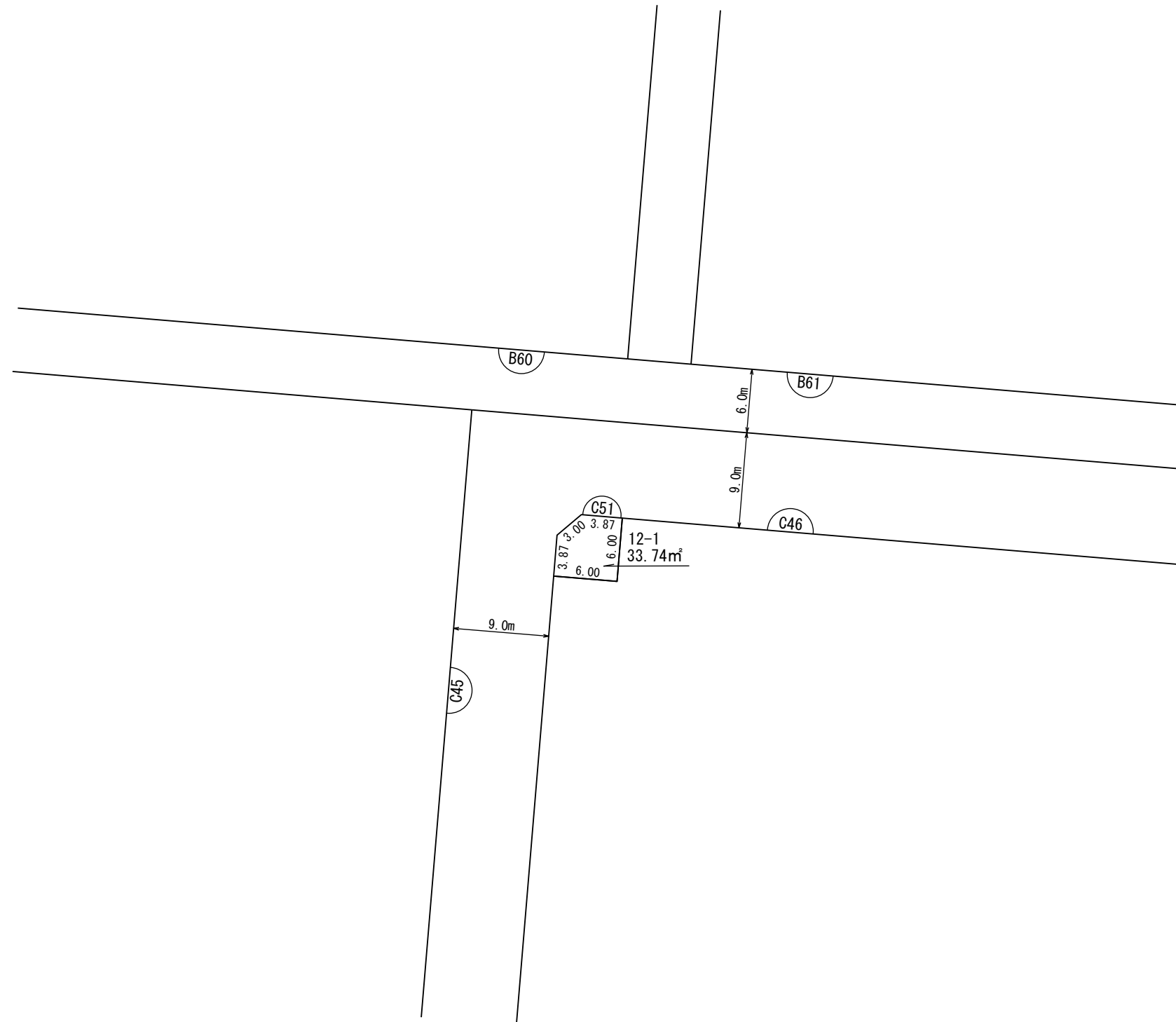
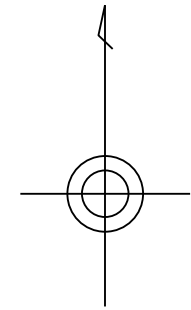
縮尺 1 : 2,500

凡 例	
	施行地区界
	町(丁目)界
	街区番号
	地番
	辺長(m)及び換地面積(m²)
	ゴミ集積所
	換地位置

独立行政法人都市再生機構

換 地 図

街区番号	C51
つくば市学園の森二丁目	

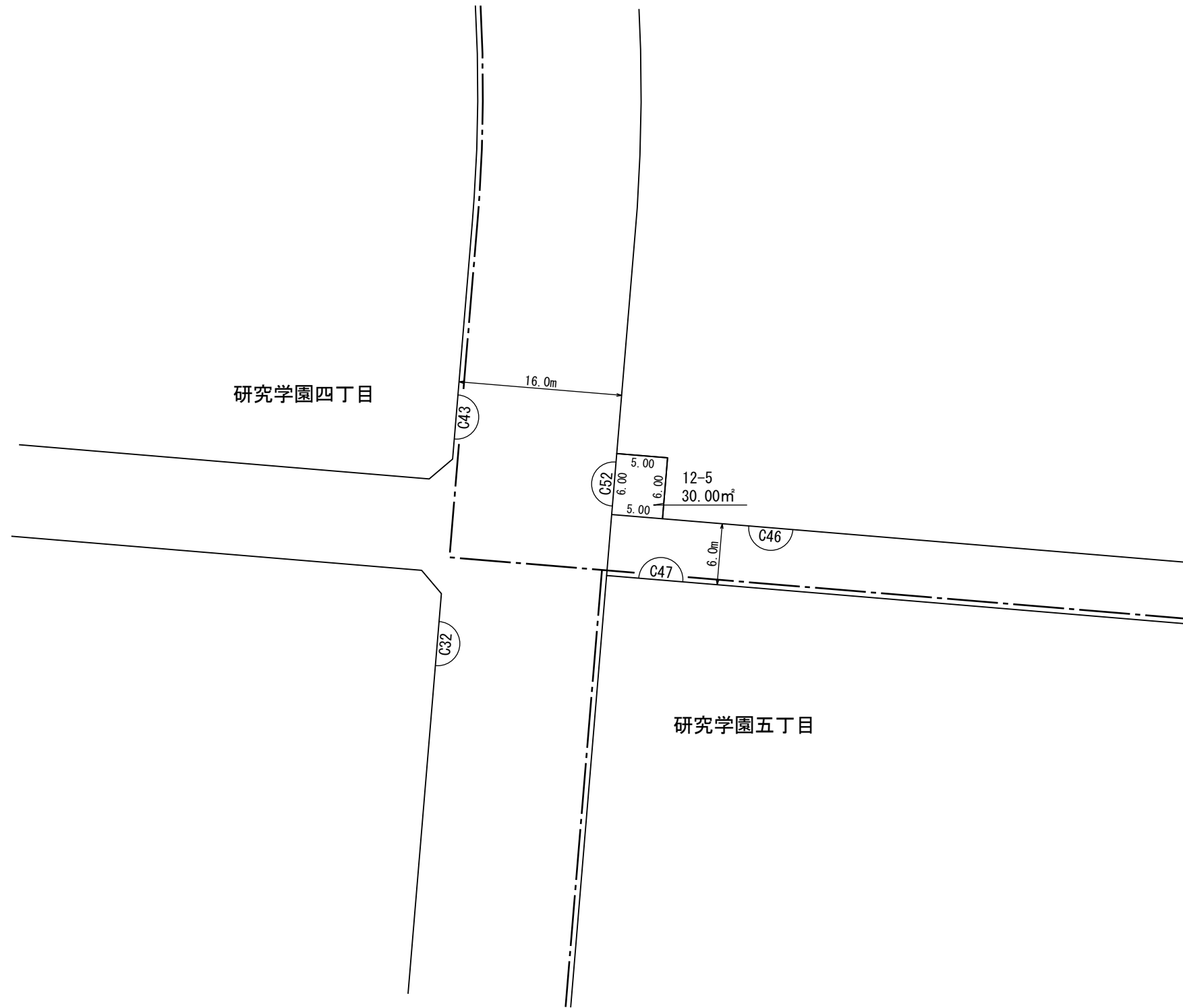
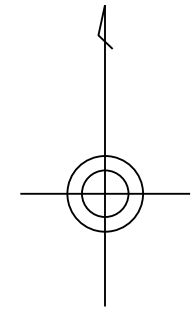


縮尺 1 : 500

凡 例	
	施行地区界
	町(丁目)界
	街区番号
	地番
	辺長(m)及び換地面積(m²)
	ゴミ集積所
	換地位置

換 地 図

街区番号	C52
つくば市学園の森二丁目	



縮尺 1 : 500

凡 例	
	施行地区界
	町(丁目)界
	街区番号
	地番
	辺長(m)及び換地面積(m²)
	ゴミ集積所
	換地位置

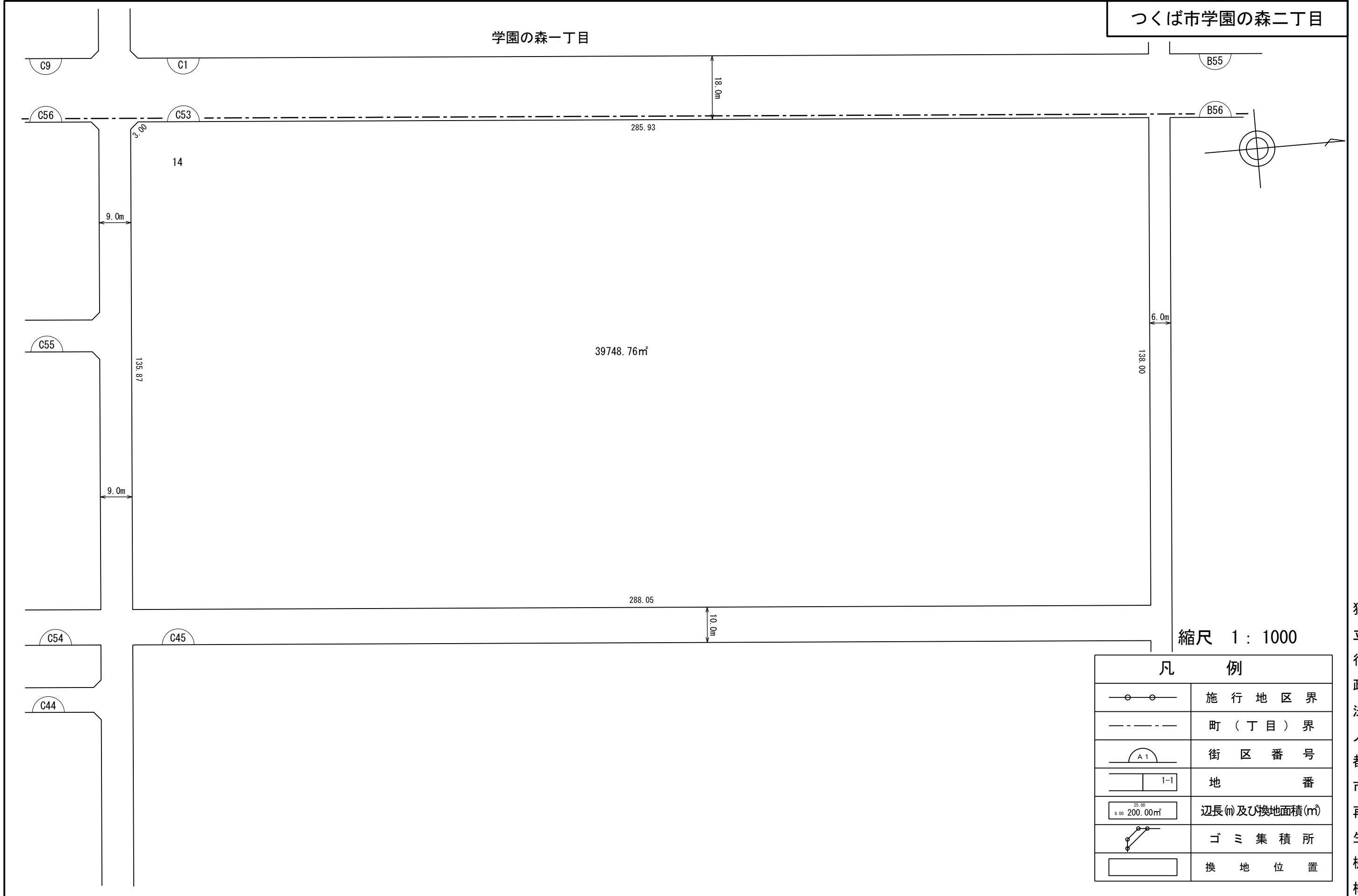
換 地 図

街区番号

C 5 3

つくば市学園の森二丁目

学園の森一丁目

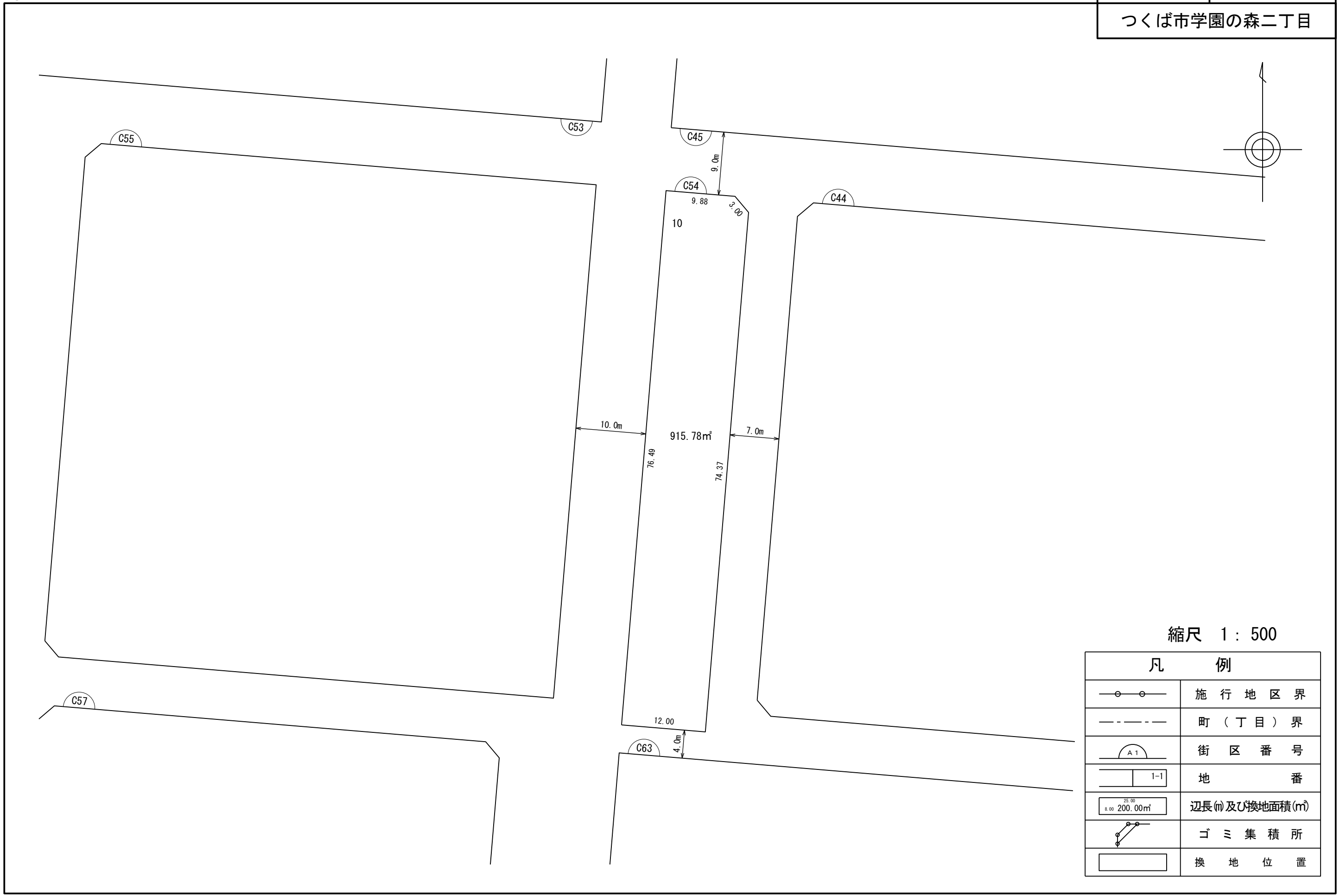


縮尺 1 : 1000

凡 例	
	施行地区界
	町（丁目）界
	街区番号
	地 番
	辺長(m)及び換地面積(m²)
	ゴミ集積所
	換 地 位 置

換 地 図

街区番号	C54
つくば市学園の森二丁目	



縮尺 1 : 500

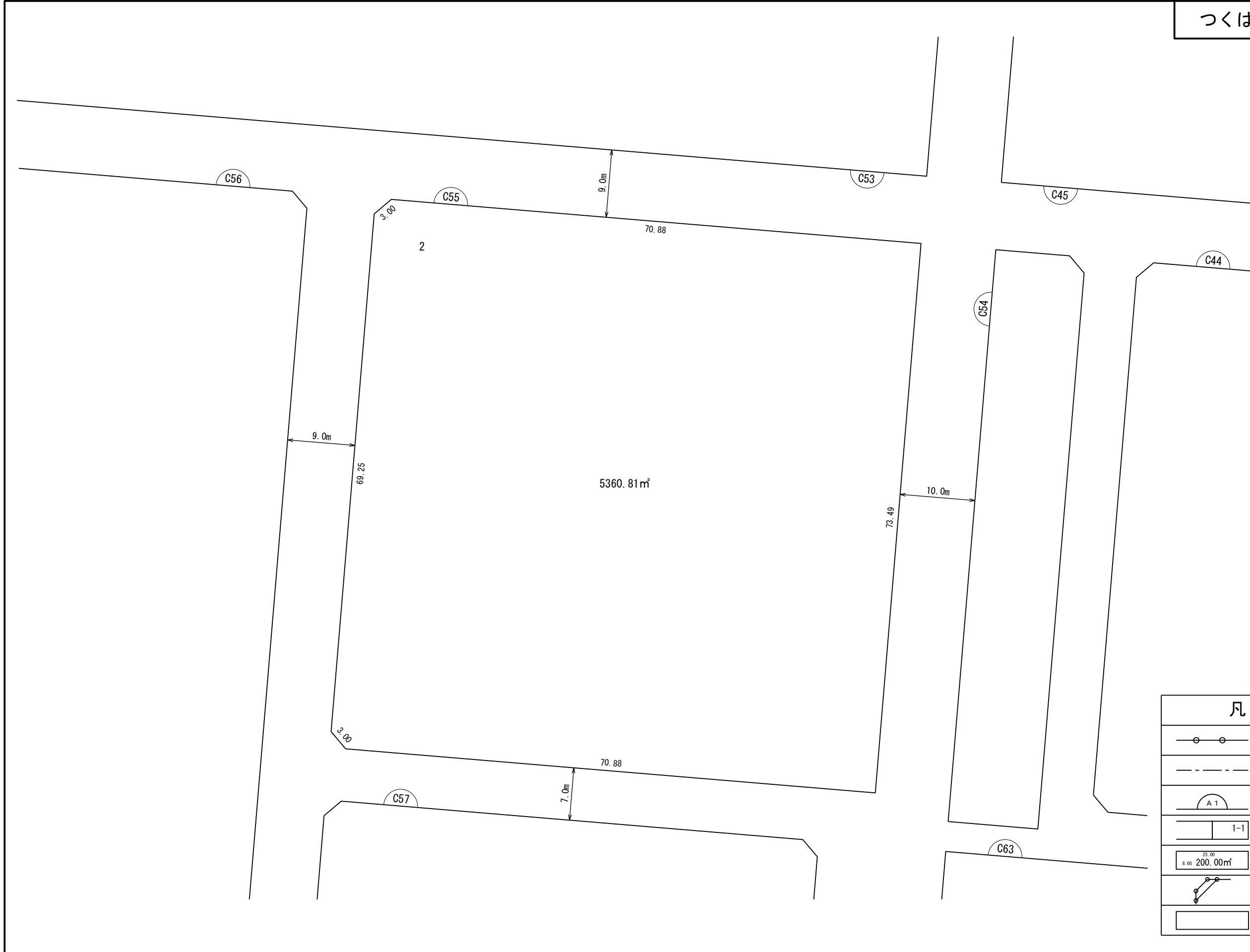
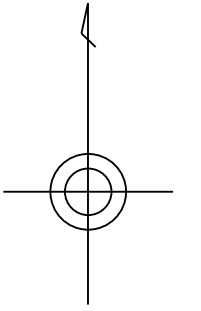
凡 例	
	施行地区界
	町(丁目)界
	街区番号
	地 番
	辺長(m)及び換地面積(m²)
	ゴミ集積所
	換地位置

独立行政法人都市再生機構

換 地 図

街区番号 C55

つくば市学園の森二丁目

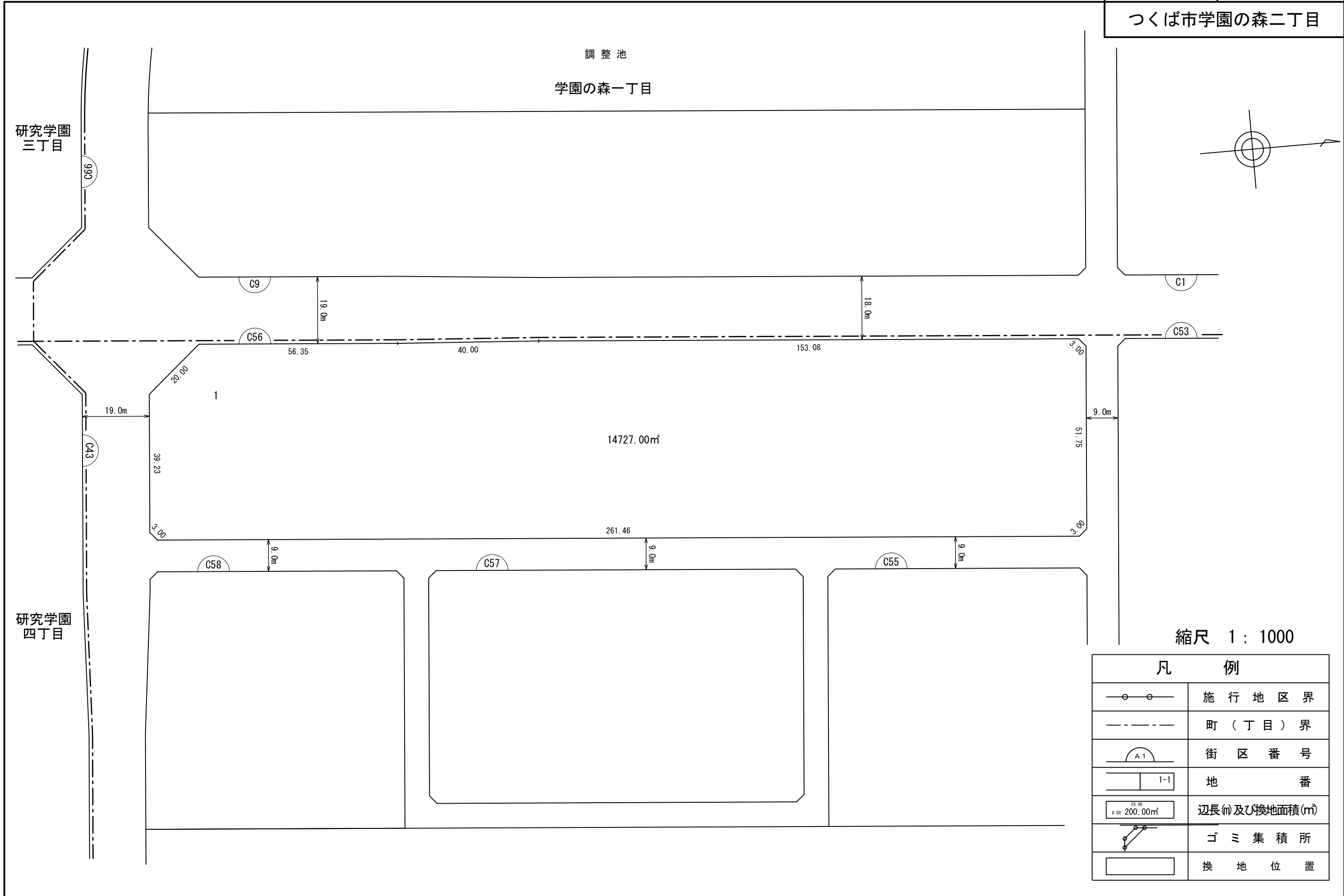


縮尺 1 : 500

凡 例	
	施行地区界
	町(丁目)界
	街区番号
	地 番
	辺長(m)及び換地面積(m²)
	ゴミ集積所
	換地位置

換 地 図

街区番号 C56
つくば市学園の森二丁目



縮尺 1 : 1000

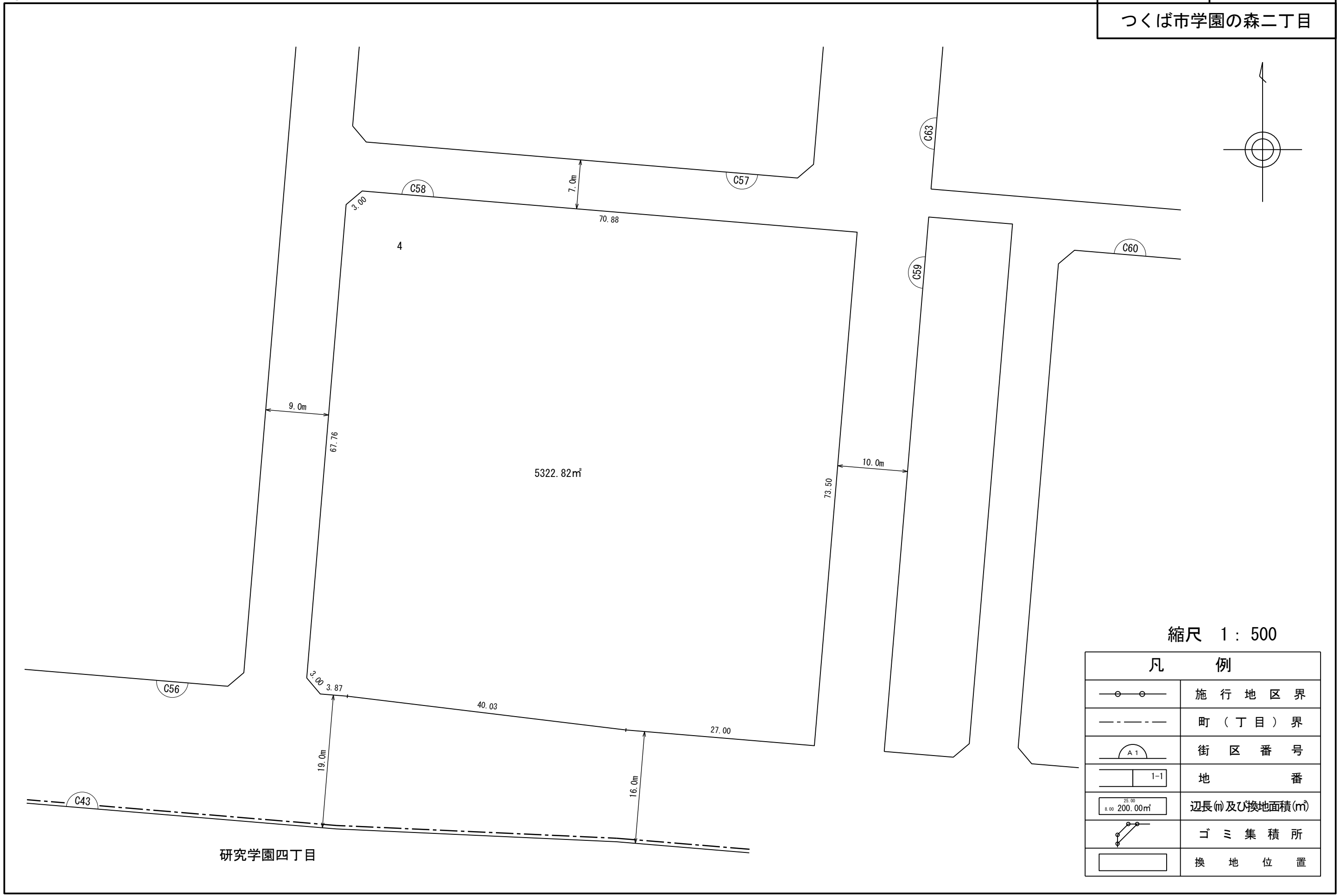
凡 例	
	施行地区界
	町(丁目)界
	街区番号
	地 番
	辺長(m)及び換地面積(m²)
	ゴミ集積所
	換地位置

独立行政法人都市再生機構

換 地 図

街区番号 C58

つくば市学園の森二丁目



縮尺 1 : 500

凡 例	
	施行地区界
	町(丁目)界
	街区番号
	地 番
	辺長(m)及び換地面積(m²)
	ゴミ集積所
	換 地 位 置

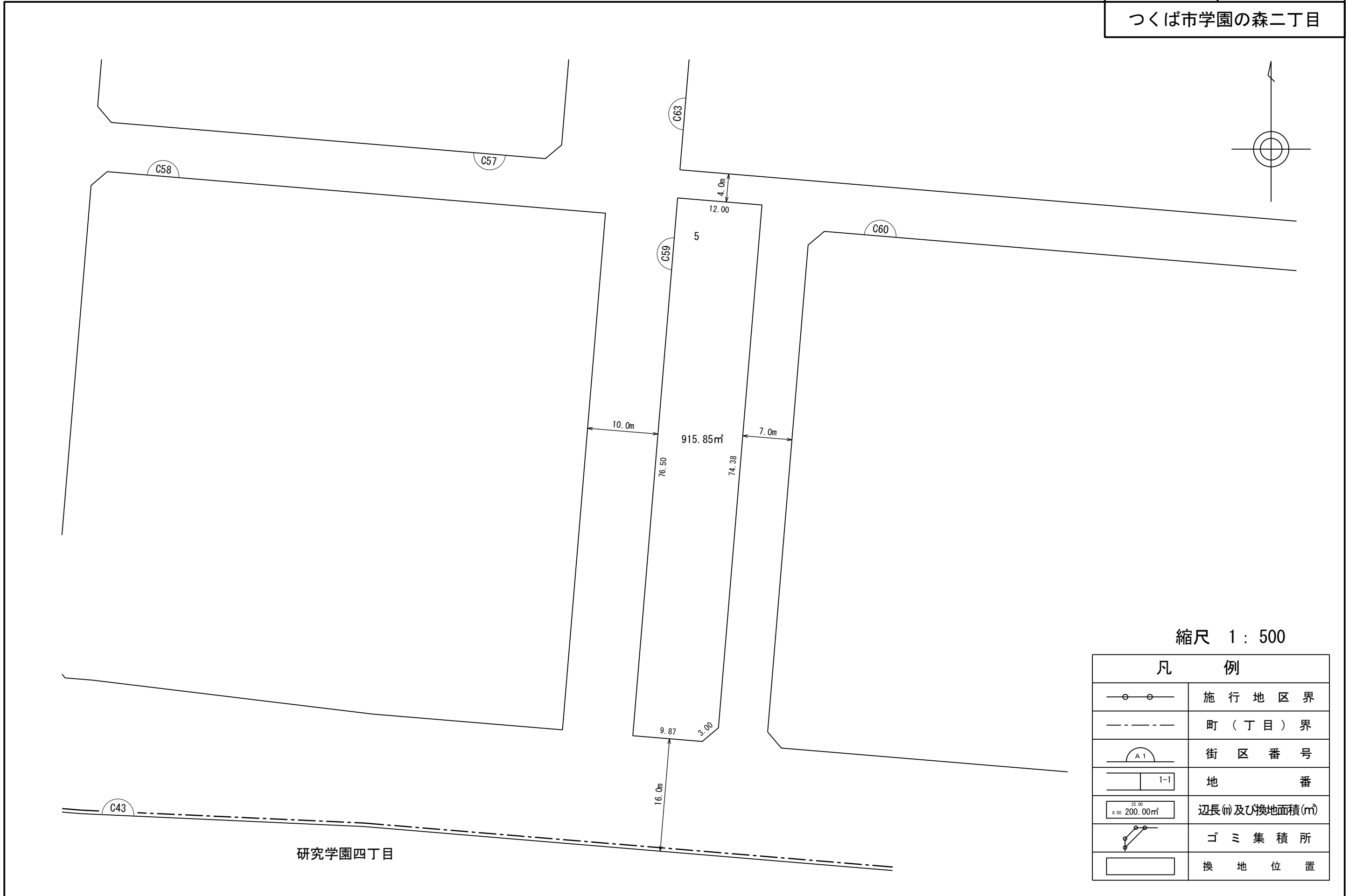
研究学園四丁目

独立行政法人都市再生機構

換 地 図

街区番号 C59

つくば市学園の森二丁目



縮尺 1 : 500

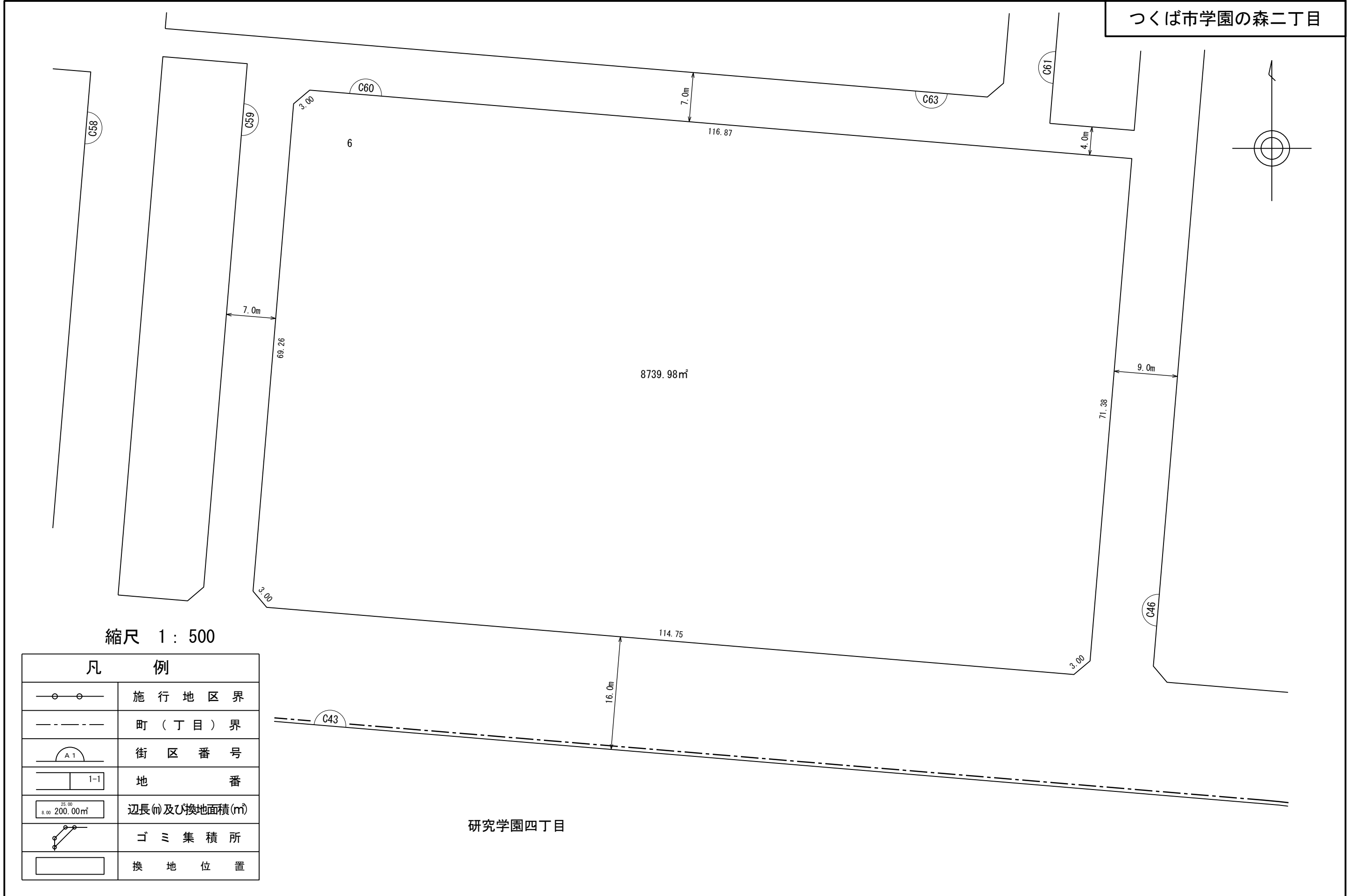
凡 例	
	施行地区界
	町(丁目)界
	街区番号
	地 番
	辺長(m)及び換地面積(m²)
	ゴミ集積所
	換地位置

研究学園四丁目

換 地 図

街区番号 C60

つくば市学園の森二丁目



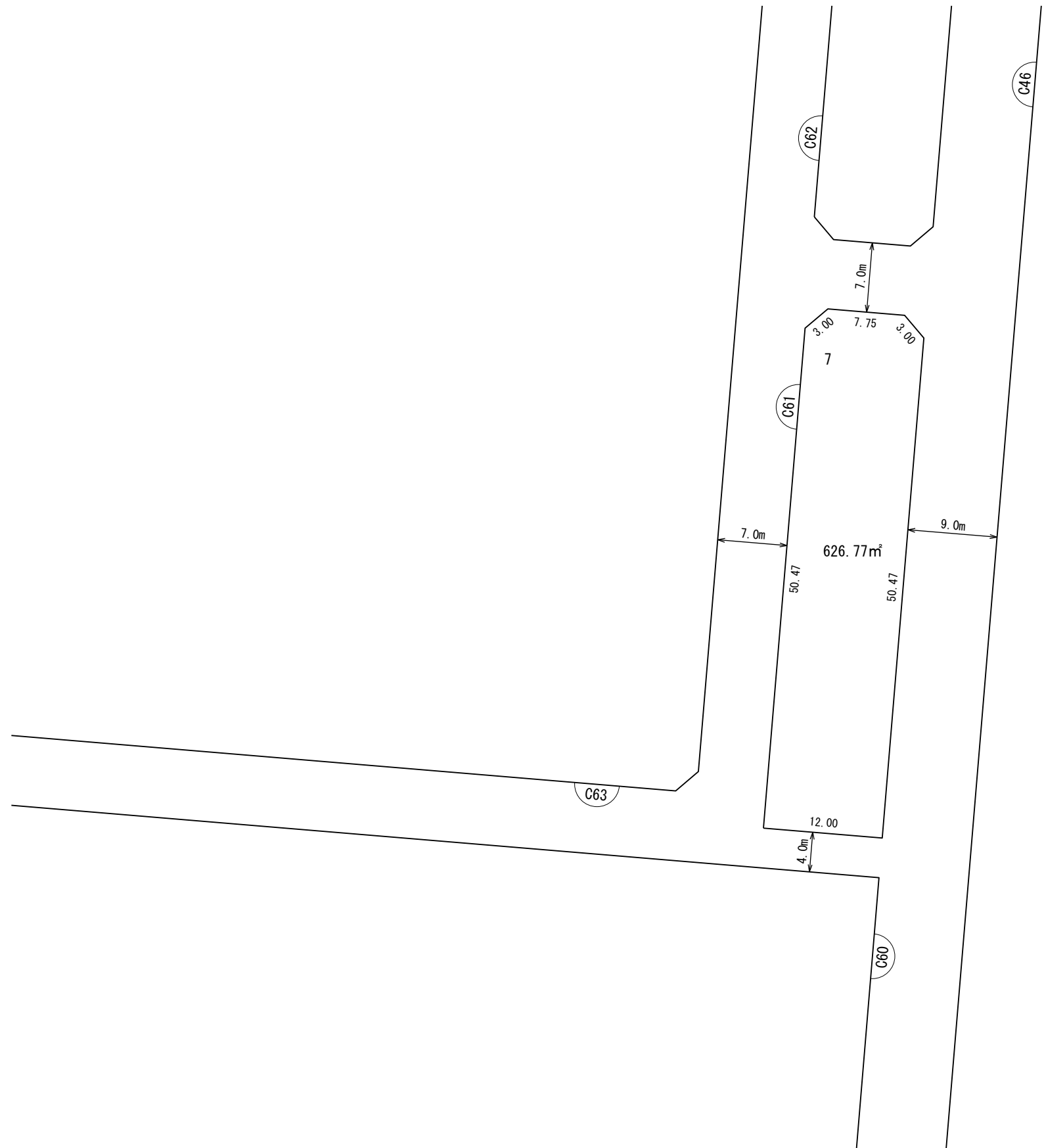
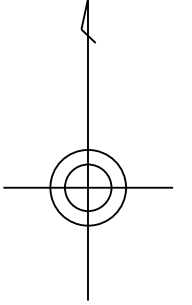
縮尺 1 : 500

凡 例	
	施行地区界
	町(丁目)界
	街区番号
	地番
	辺長(m)及び換地面積(m²)
	ゴミ集積所
	換地位置

研究学園四丁目

換 地 図

街区番号	C 6 1
つくば市学園の森二丁目	



縮尺 1 : 500

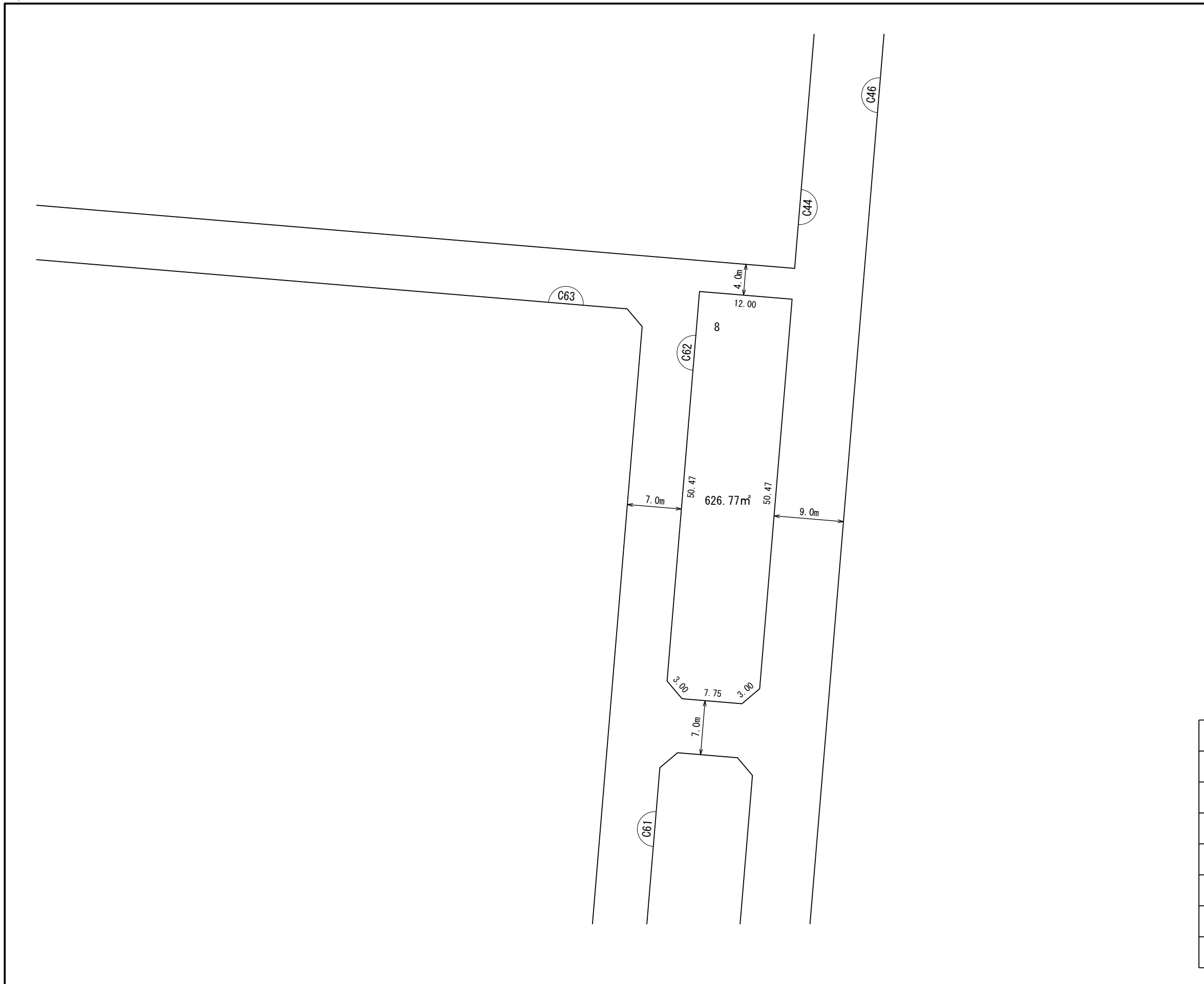
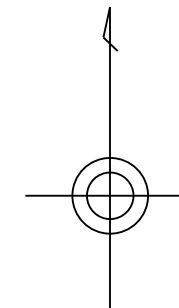
凡 例	
	施行地区界
	町（丁目）界
	街区番号
	地 番
	辺長(m)及び換地面積(m²)
	ゴミ集積所
	換 地 位 置

独立行政法人都市再生機構

換 地 図

街区番号 C62

つくば市学園の森二丁目



縮尺 1 : 500

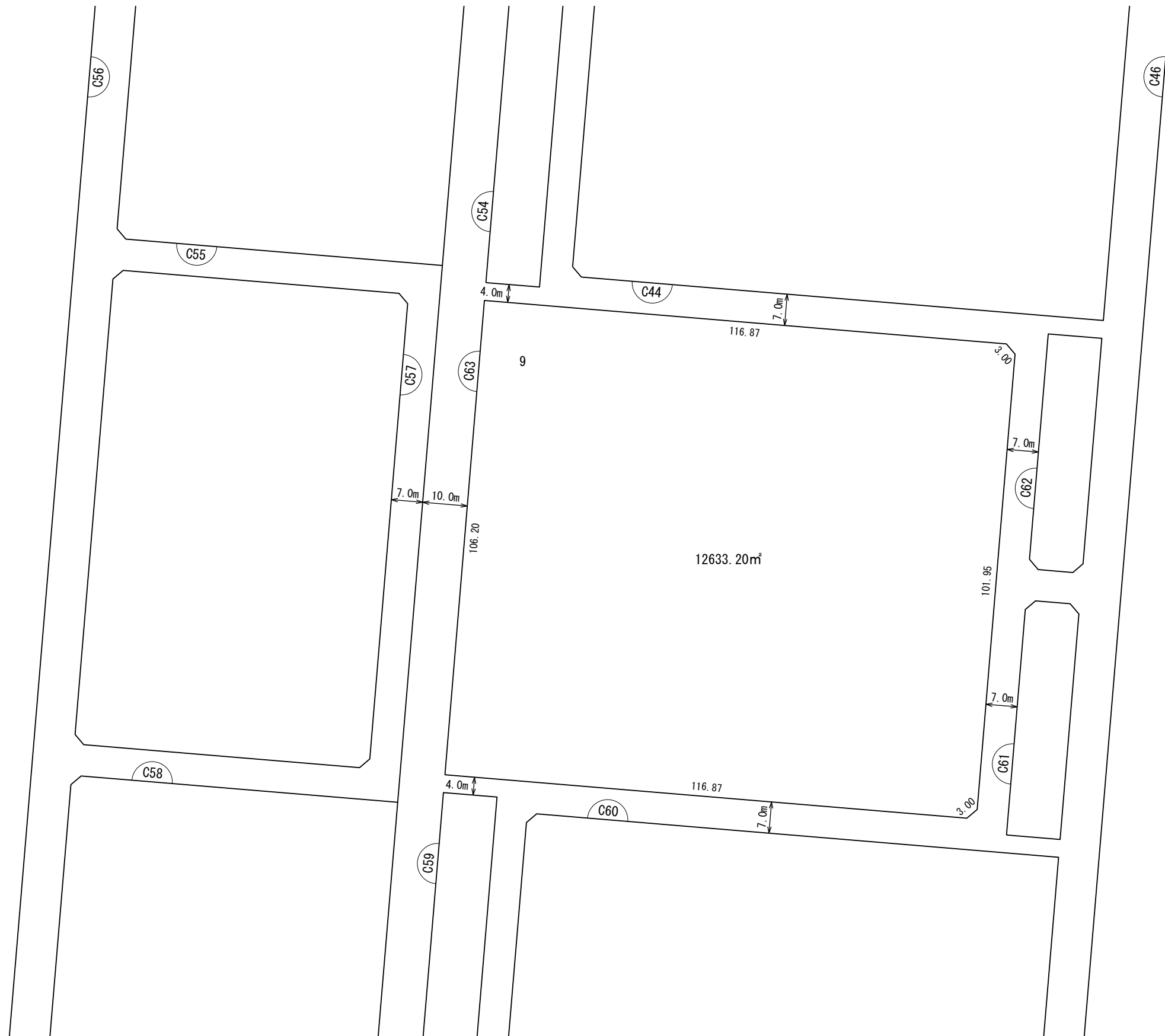
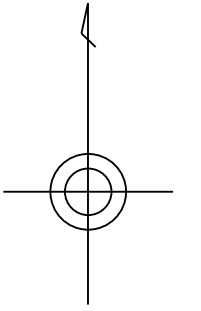
凡 例	
	施行地区界
	町(丁目)界
	街区番号
	地 番
	辺長(m)及び換地面積(m²)
	ゴミ集積所
	換 地 位 置

独立行政法人都市再生機構

換 地 図

街区番号 C63

つくば市学園の森二丁目



縮尺 1 : 1000

凡 例	
	施行地区界
	町(丁目)界
	街区番号
	地 番
	辺長(m)及び換地面積(m²)
	ゴミ集積所
	換地位置