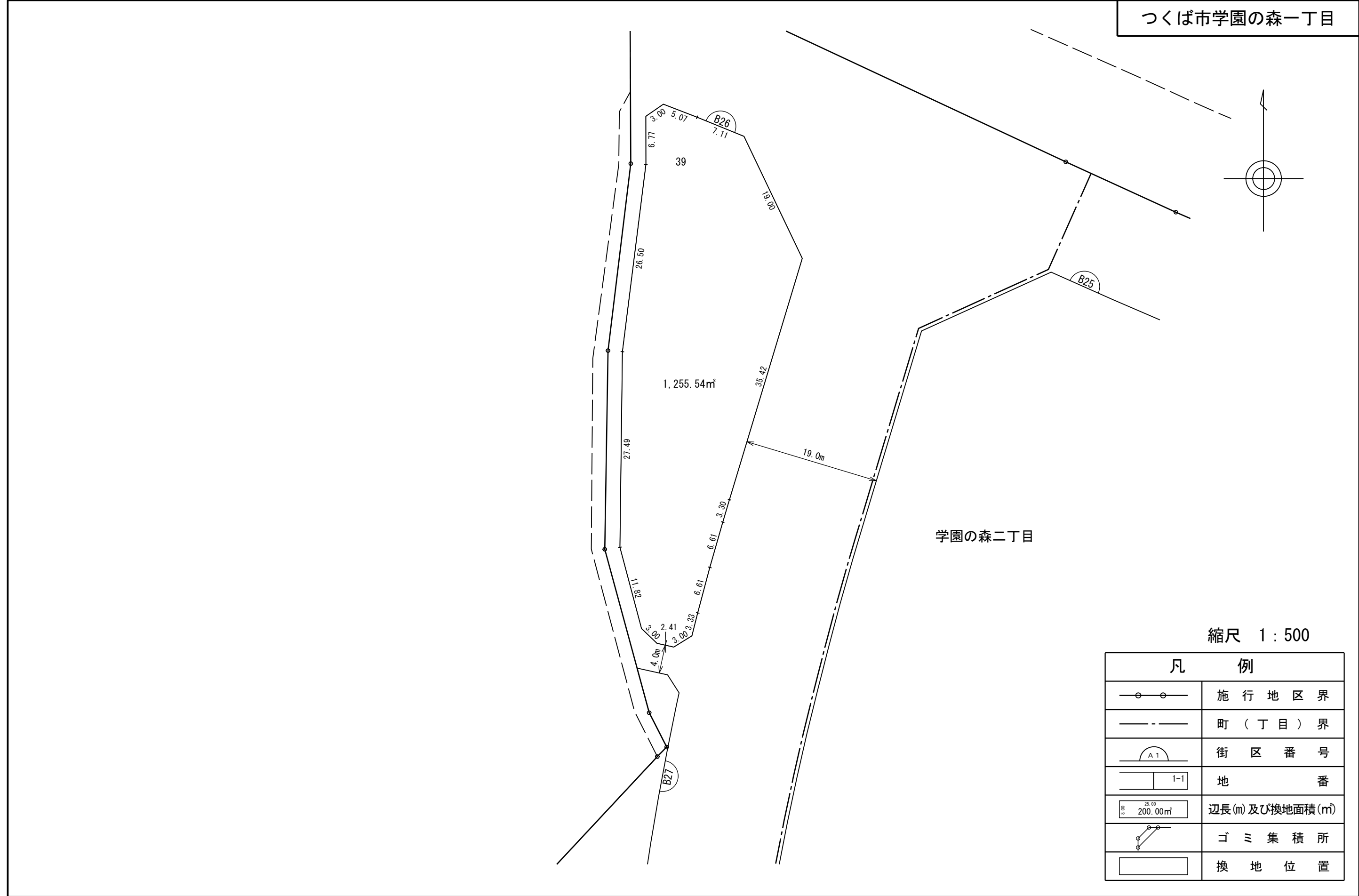


換 地 図

街区番号	B26
つくば市学園の森一丁目	



凡 例	
	施行地区界
	町(丁目)界
	街区番号
	地番
	辺長(m)及び換地面積(m ²)
	ゴミ集積所
	換地位置

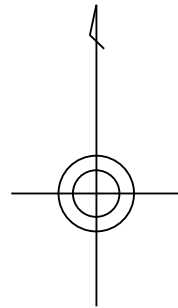
独立行政法人都市再生機構

換地図

街区番号

B27

つくば市学園の森一丁目

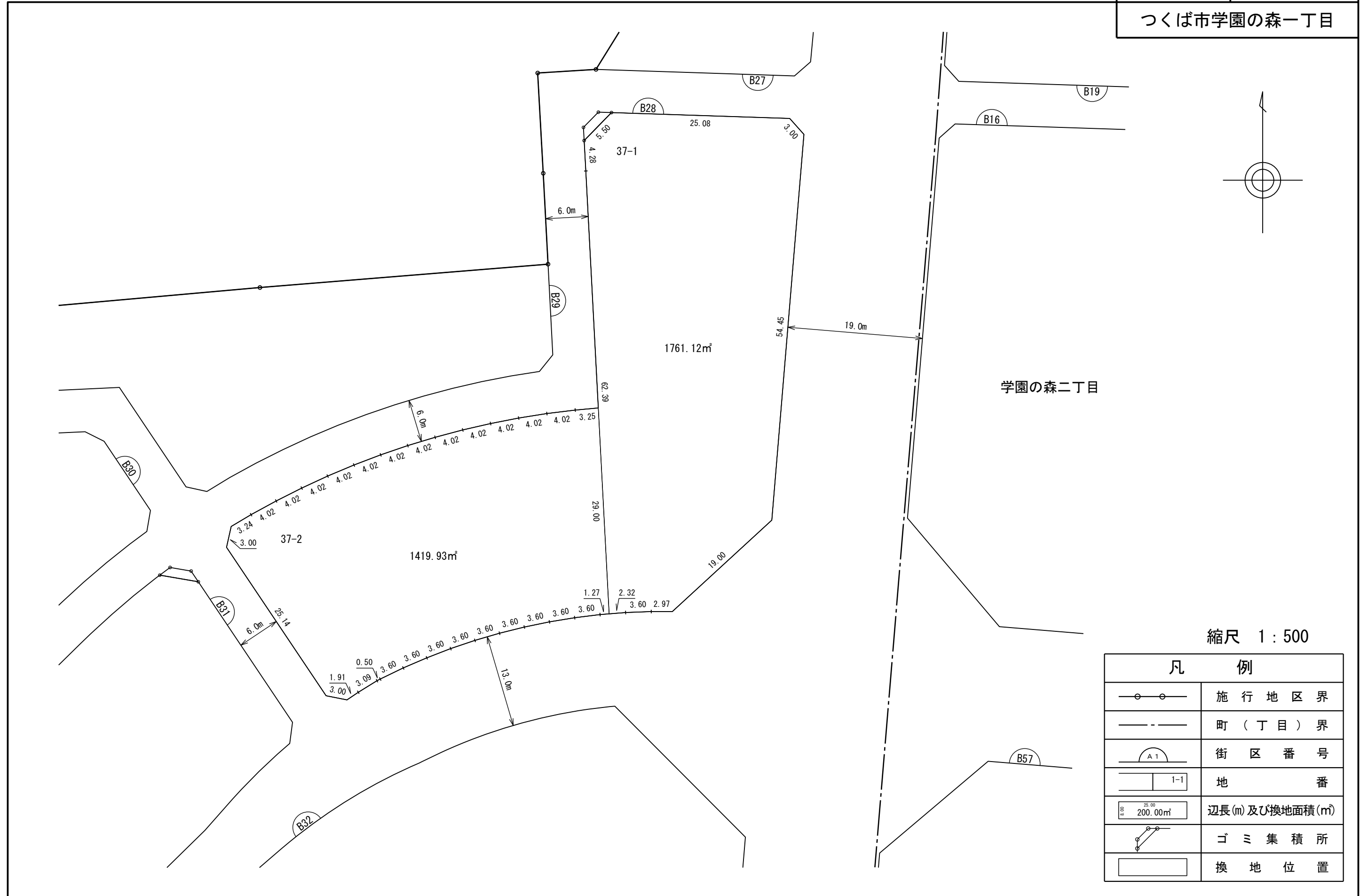


縮尺 1 : 500

凡 例	
	施行地区界
	町（丁目）界
	街区番号
	地番
	辺長(m)及び換地面積(m²)
	ゴミ集積所
	換地位置

換 地 図

街区番号	B 2 8
つくば市学園の森一丁目	



縮尺 1 : 500

凡 例	
	施行地区界
	町(丁目)界
	街区番号
	地番
	辺長(m)及び換地面積(m ²)
	ゴミ集積所
	換地位置

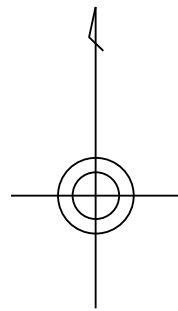
独立行政法人都市再生機構

換 地 図

街区番号

B29

つくば市学園の森一丁目

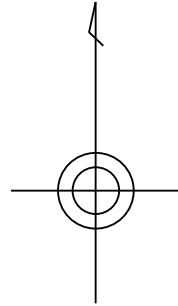


縮尺 1 : 500

凡 例	
	施行地区界
	町(丁目)界
	街区番号
	地番
	辺長(m)及び換地面積(m²)
	ゴミ集積所
	換地位置

換地図

街区番号	B30
つくば市学園の森一丁目	

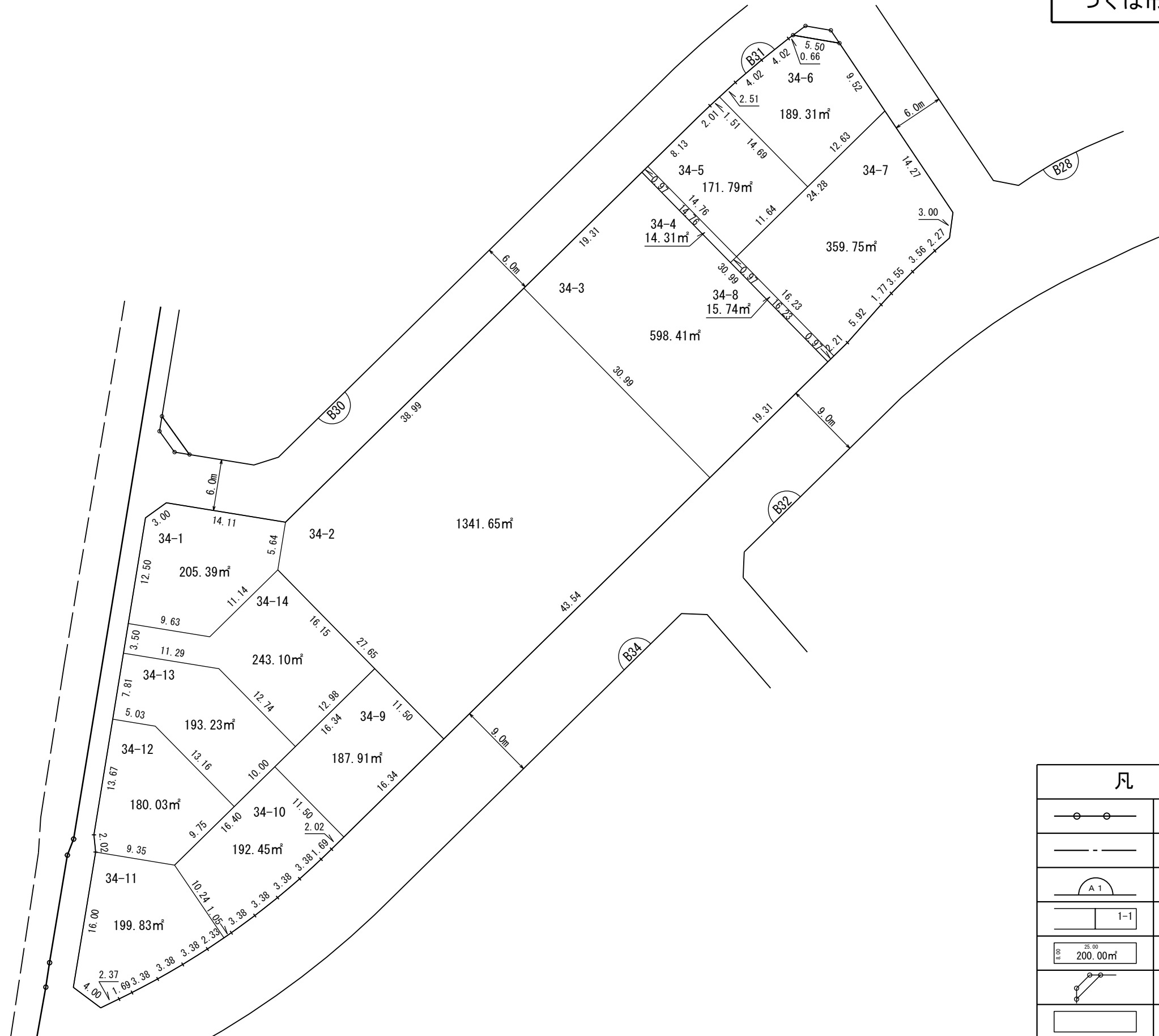
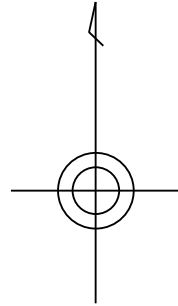


縮尺 1 : 500

凡 例	
	施行地区界
	町(丁目)界
	街区番号
	地番
	辺長(m)及び換地面積(m²)
	ゴミ集積所
	換地位置

換地図

街区番号	B31
つくば市学園の森一丁目	



縮尺 1 : 500

凡 例	
	施行地区界
	町（丁目）界
	街区番号
	地番
	辺長(m)及び換地面積(m ²)
	ゴミ集積所
	換地位置

独立行政法人都市再生機構

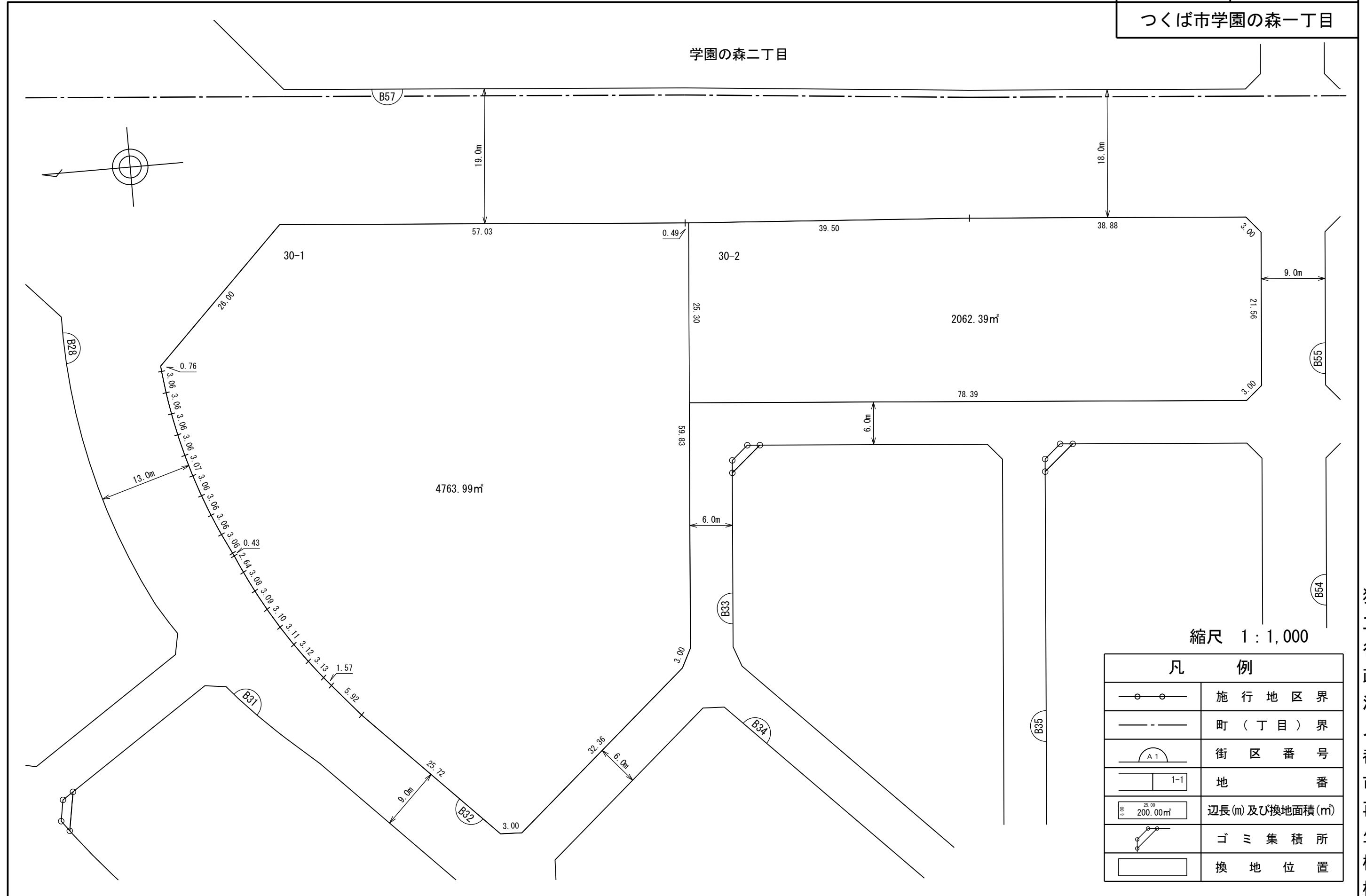
換 地 図

街区番号

B 3 2

つくば市学園の森一丁目

学園の森二丁目



縮尺 1 : 1,000

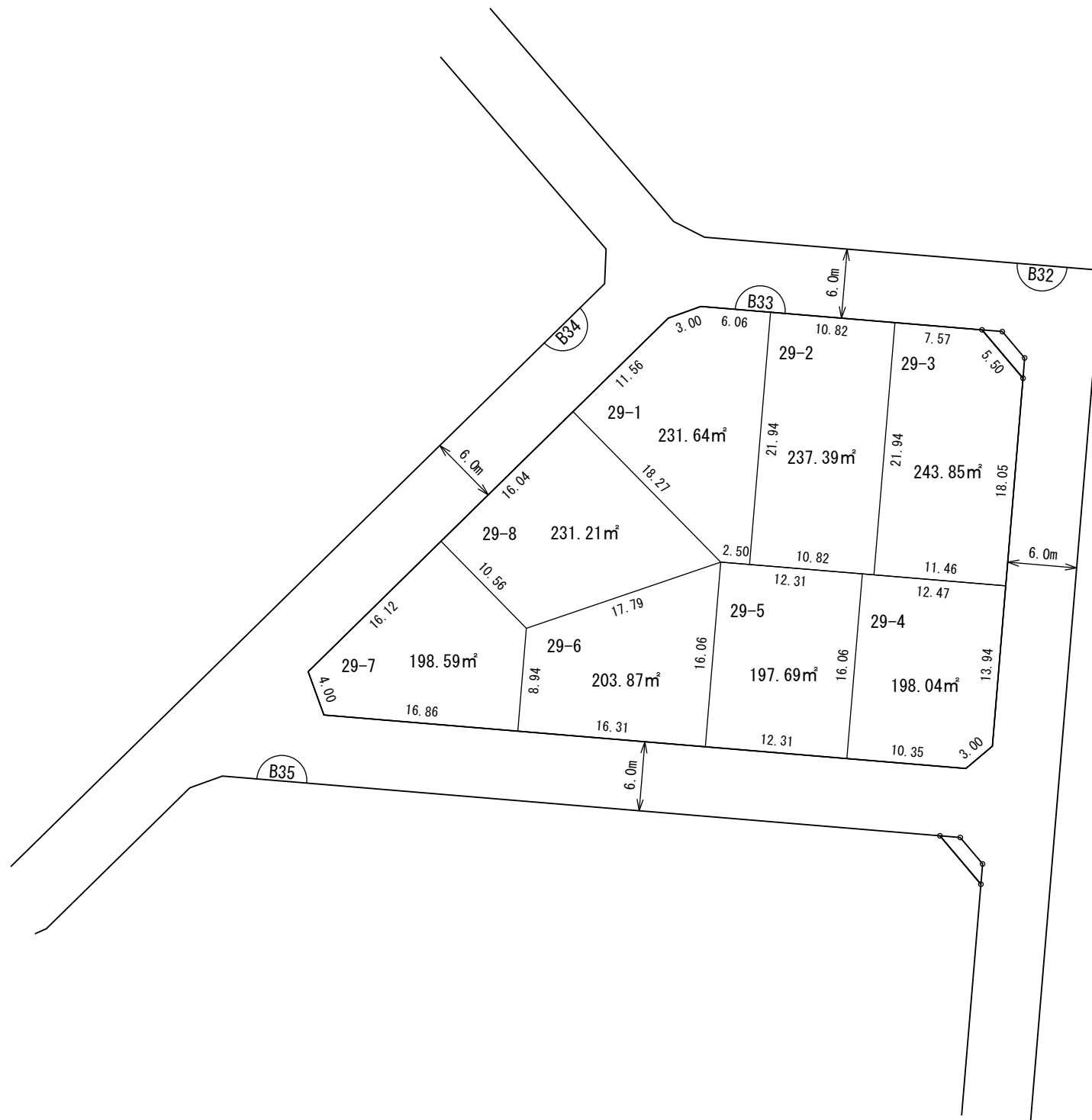
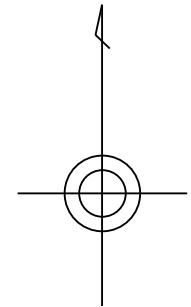
凡 例	
	施行地区界
	町（丁目）界
	街区番号
	地番
	辺長(m)及び換地面積(m²)
	ゴミ集積所
	換地位置

換地図

街区番号

B33

つくば市学園の森一丁目



縮尺 1 : 500

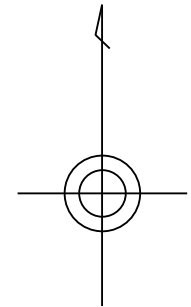
凡 例	
	施行地区界
	町(丁目)界
	街区番号
	地番
	辺長(m)及び換地面積(m ²)
	ゴミ集積所
	換地位置

換地図

街区番号

B34

つくば市学園の森一丁目



縮尺 1 : 500

凡 例	
	施行地区界
	町(丁目)界
	街区番号
	地番
	辺長(m)及び換地面積(m²)
	ゴミ集積所
	換地位置

換地図

街区番号

B35

つくば市学園の森一丁目

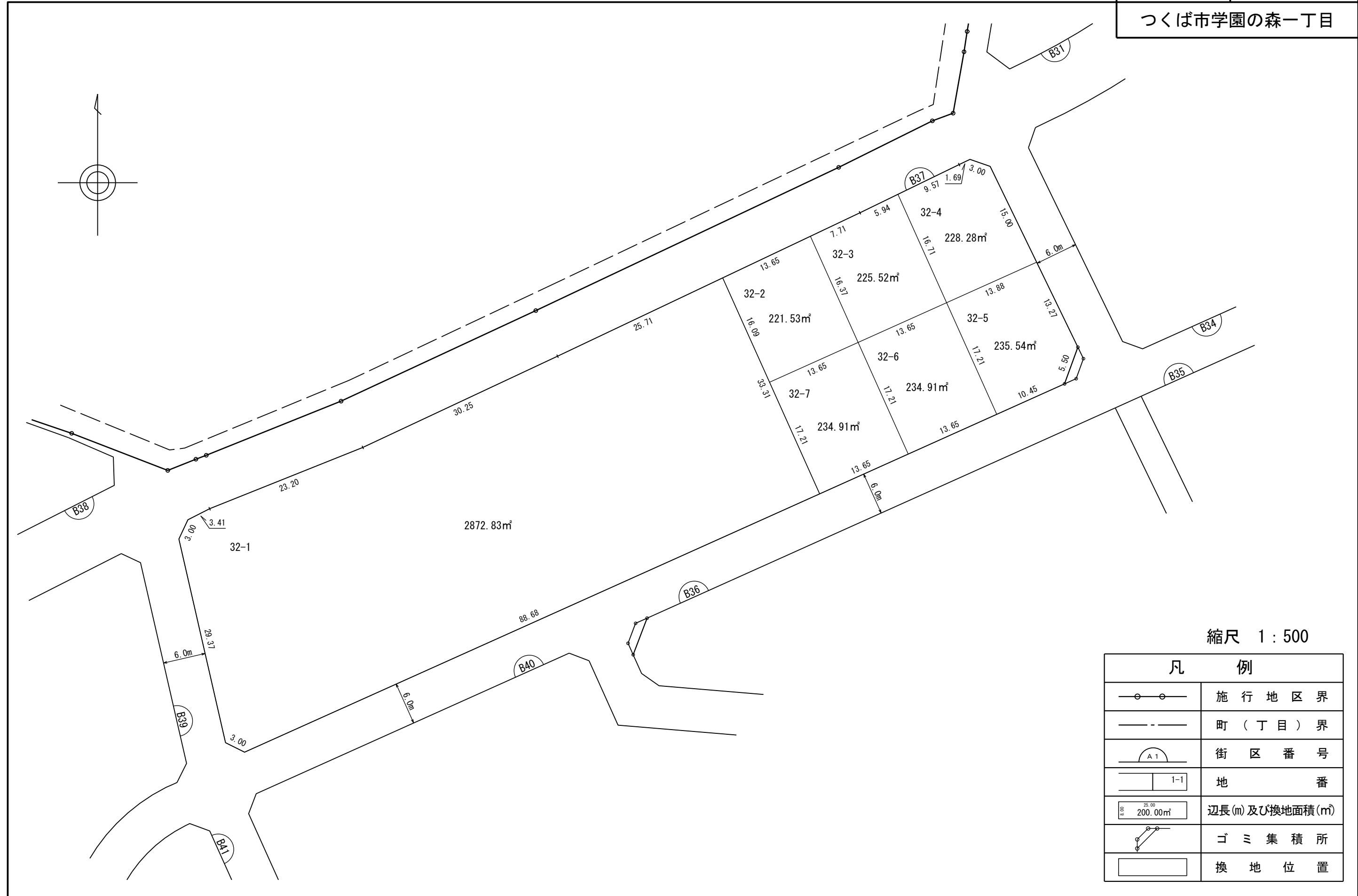


縮尺 1 : 500

凡 例	
	施行地区界
	町(丁目)界
	街区番号
	地番
	辺長(m)及び換地面積(m²)
	ゴミ集積所
	換地位置

換 地 図

街区番号	B37
つくば市学園の森一丁目	



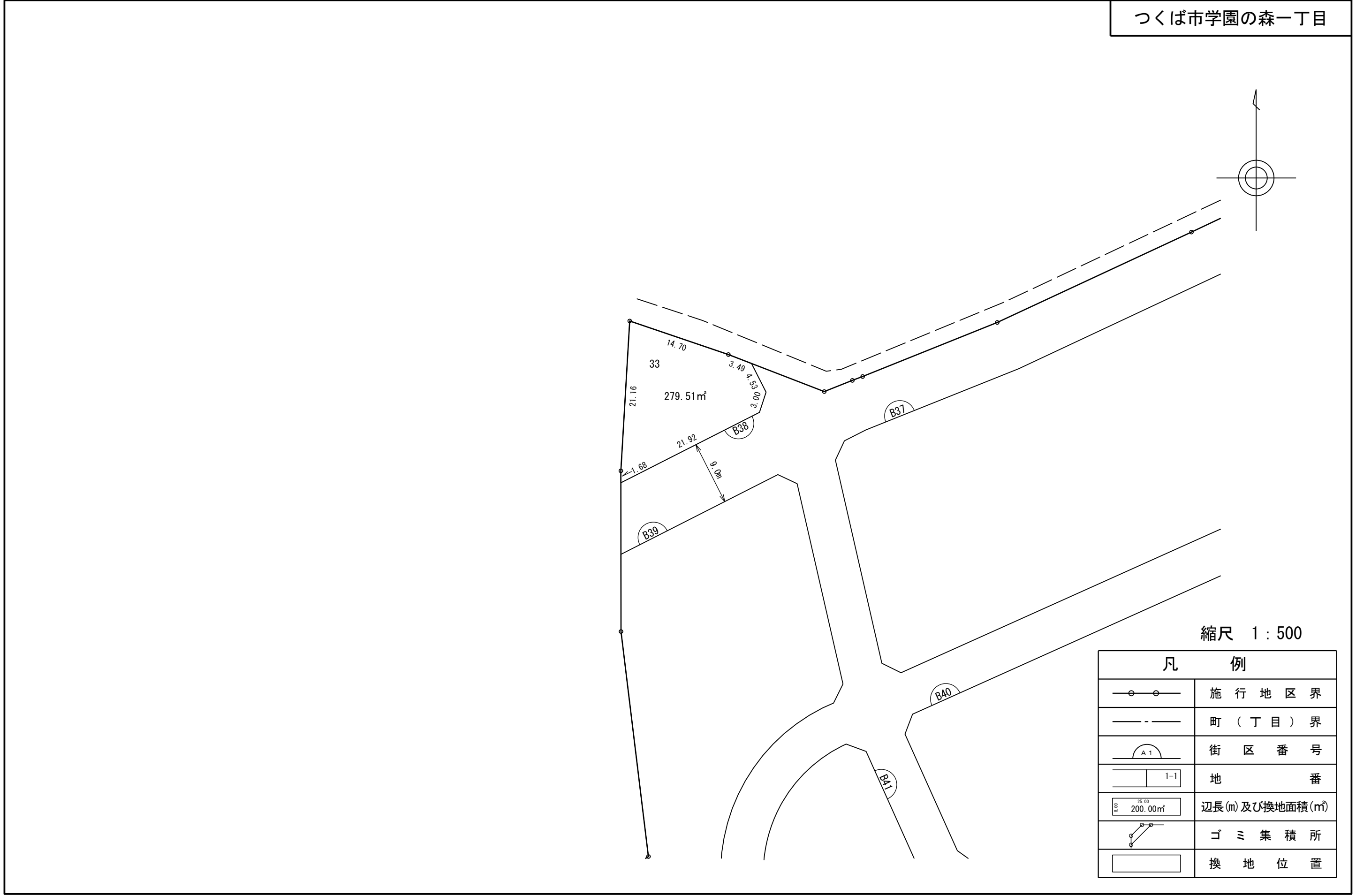
縮尺 1 : 500

凡 例	
	施行地区界
	町（丁目）界
	街区番号
	地番
	辺長(m)及び換地面積(m²)
	ゴミ集積所
	換地位置

独立行政法人都市再生機構

換 地 図

街区番号	B38
つくば市学園の森一丁目	



縮尺 1 : 500

凡 例	
	施行地区界
	町(丁目)界
	街区番号
	地番
	辺長(m)及び換地面積(m²)
	ゴミ集積所
	換地位置

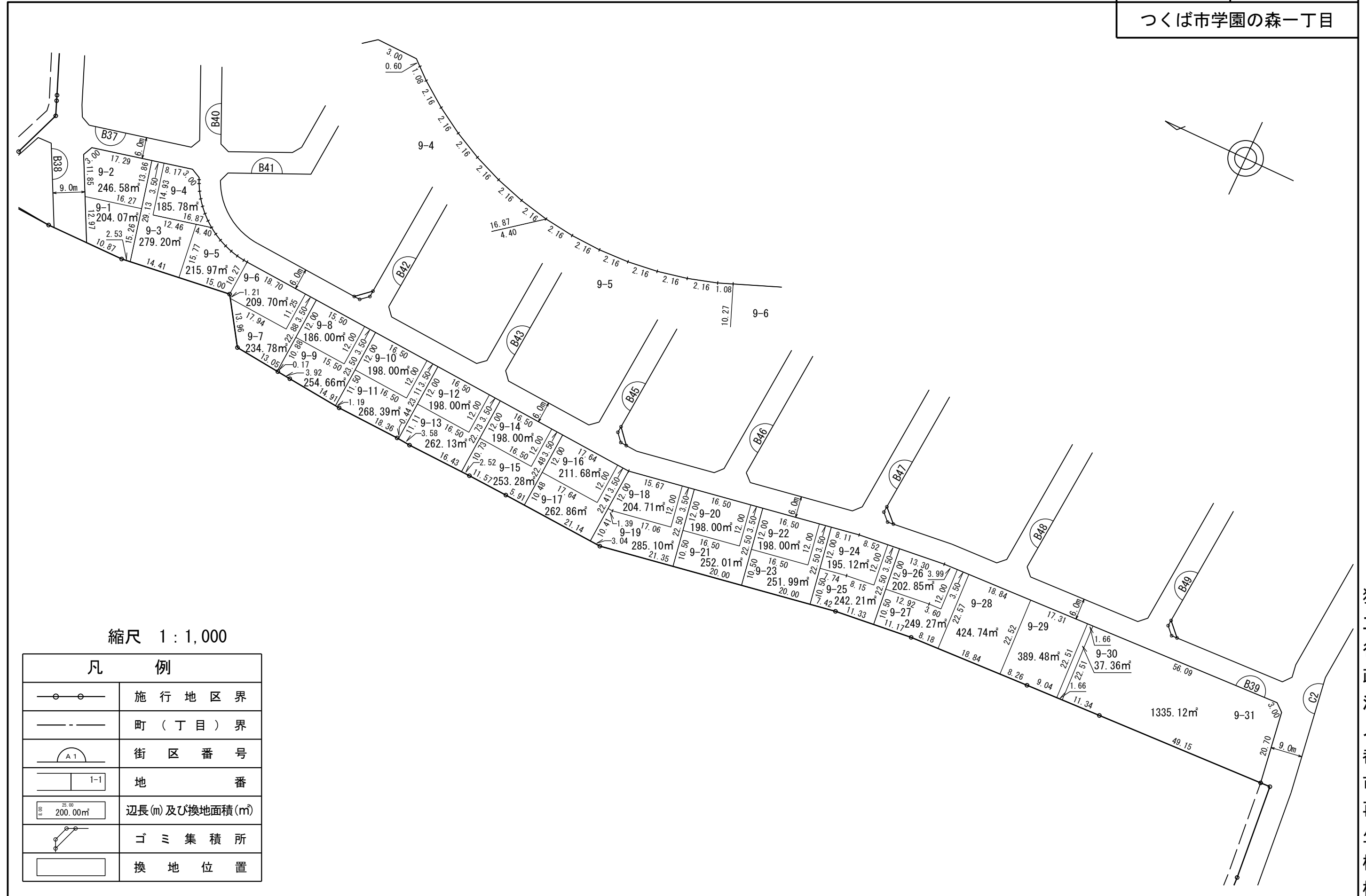
独立行政法人都市再生機構

換 地 図

街区番号

B39

つくば市学園の森一丁目



縮尺 1 : 1,000

凡 例	
	施行地区界
	町(丁目)界
	街区番号
	地 番
	辺長(m)及び換地面積(m²)
	ゴミ集積所
	換地位置

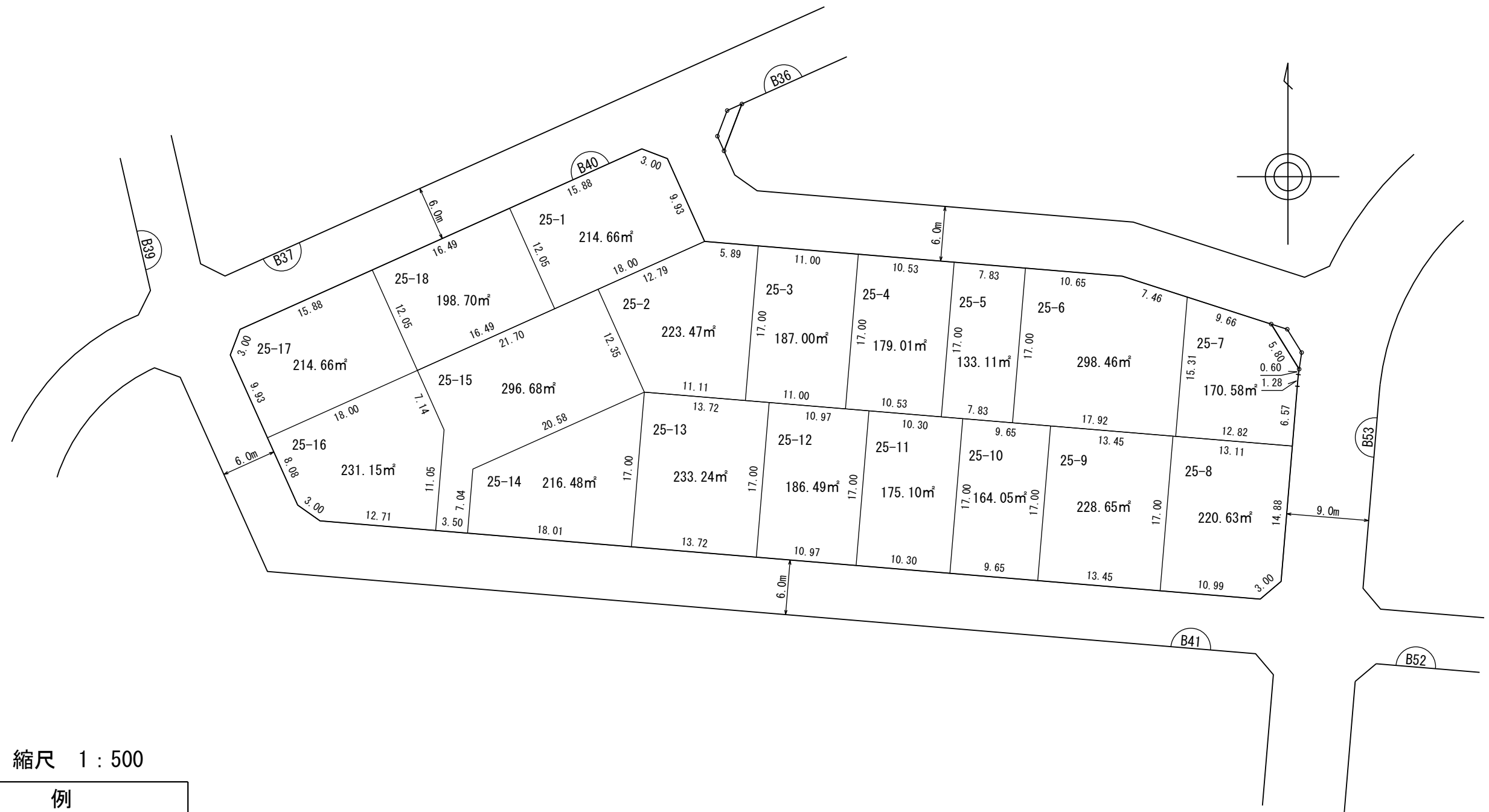
独立行政法人都市再生機構

換 地 図

街区番号

B40

つくば市学園の森一丁目



縮尺 1 : 500

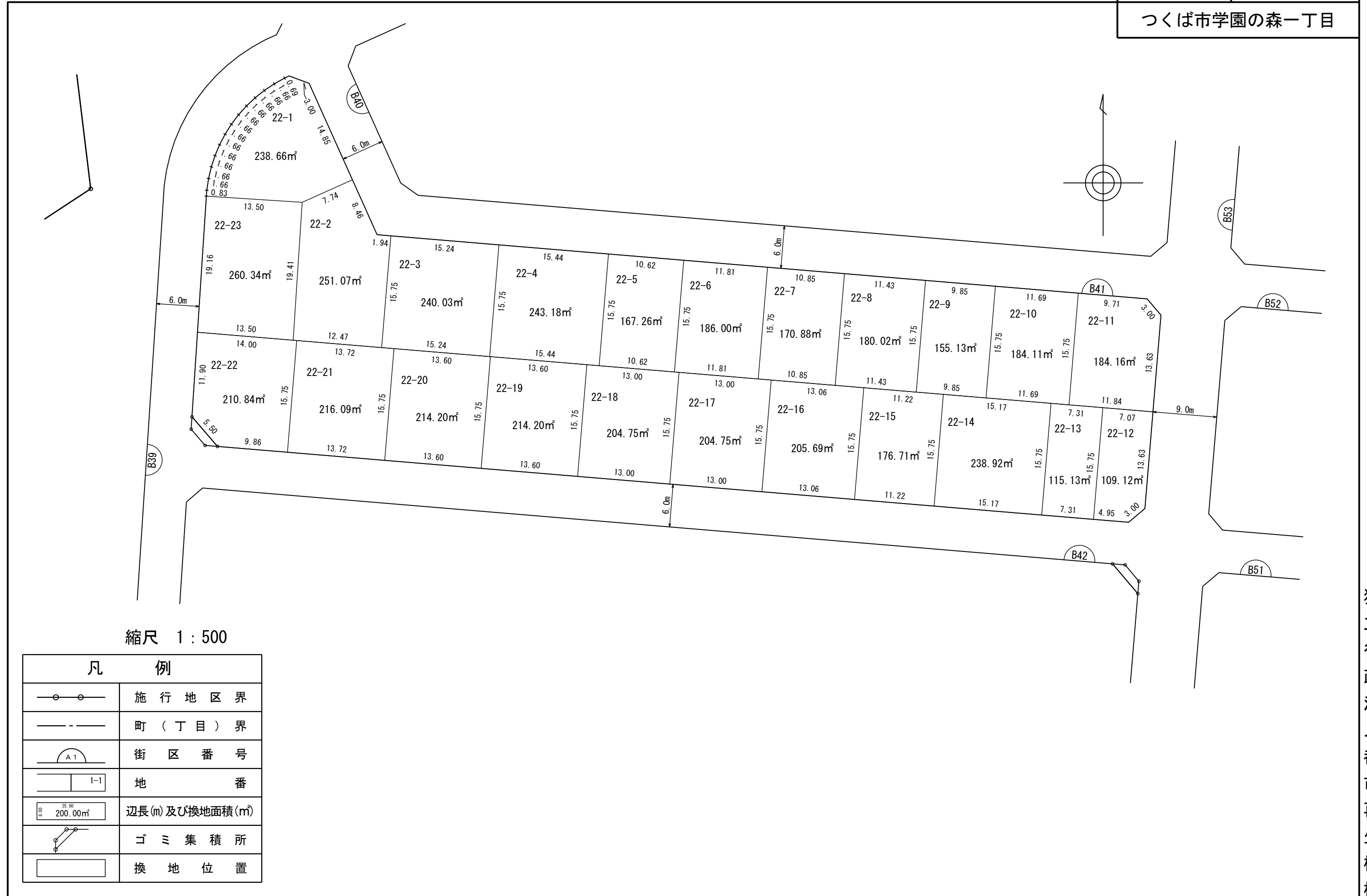
凡 例	
	施行地区界
	町(丁目)界
	街区番号
	地 番
	辺長(m)及び換地面積(m²)
	ゴミ集積所
	換地位置

換地図

街区番号

B41

つくば市学園の森一丁目



縮尺 1 : 500

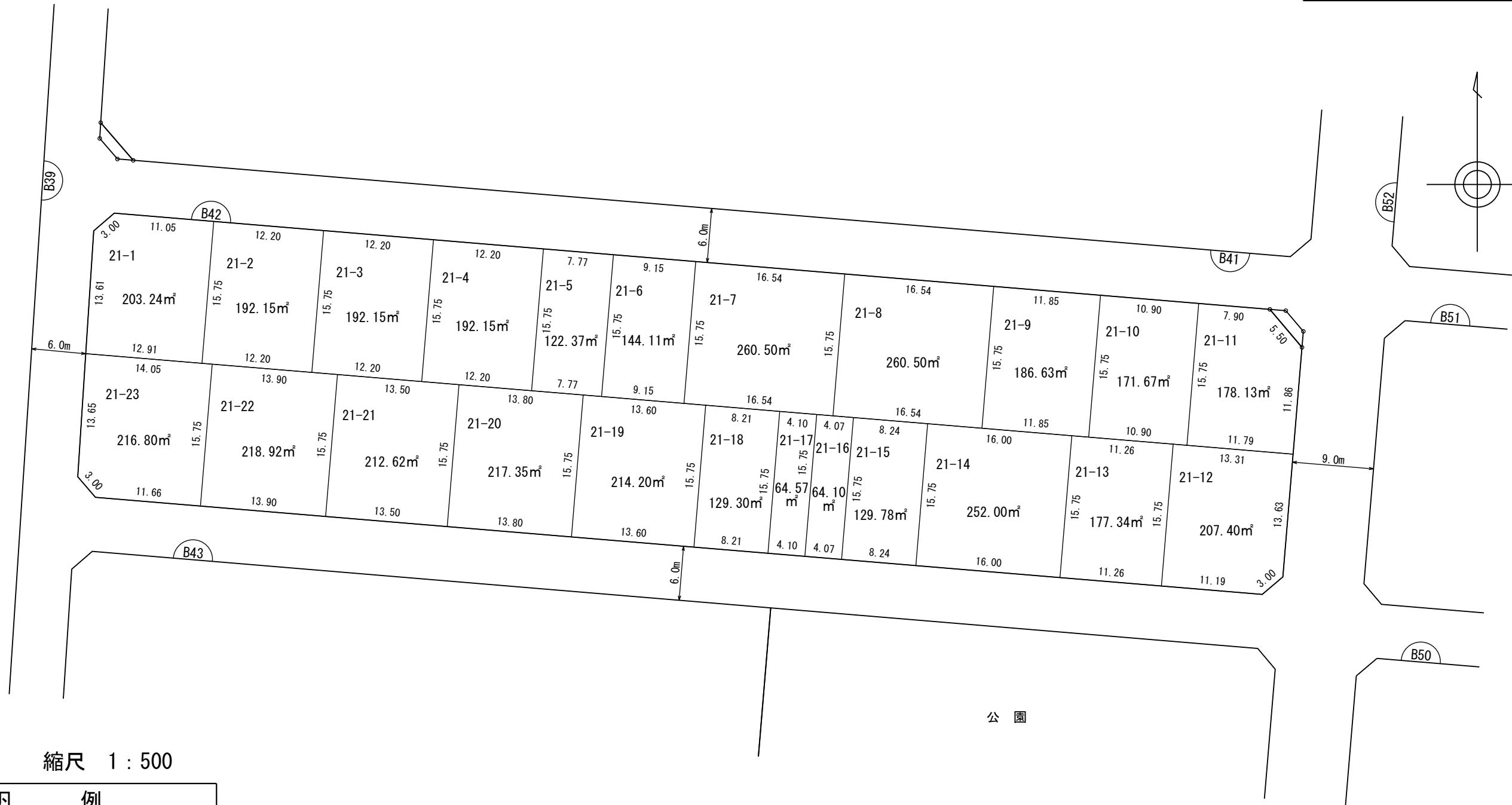
凡 例	
	施行地区界
	町（丁目）界
	街区番号
	地 番
	辺長(m)及び換地面積(m²)
	ゴミ集積所
	換地位置

換地 図

街区番号

B42

つくば市学園の森一丁目

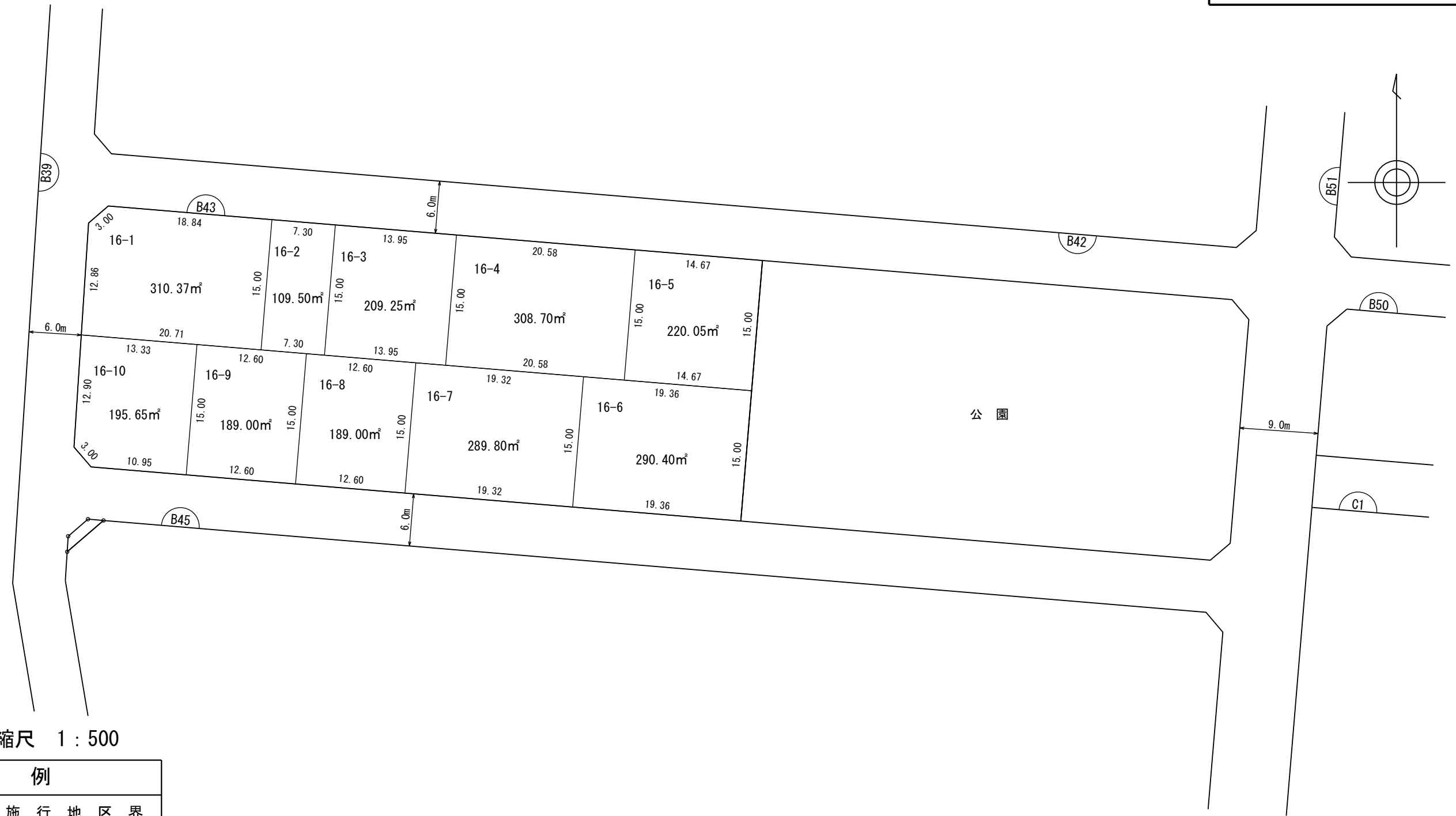


縮尺 1 : 500

凡 例	
	施行地区界
	町(丁目)界
	街区番号
	地 番
	辺長(m)及び換地面積(m²)
	ゴミ集積所
	換地位置

換地図

街区番号	B43
つくば市学園の森一丁目	

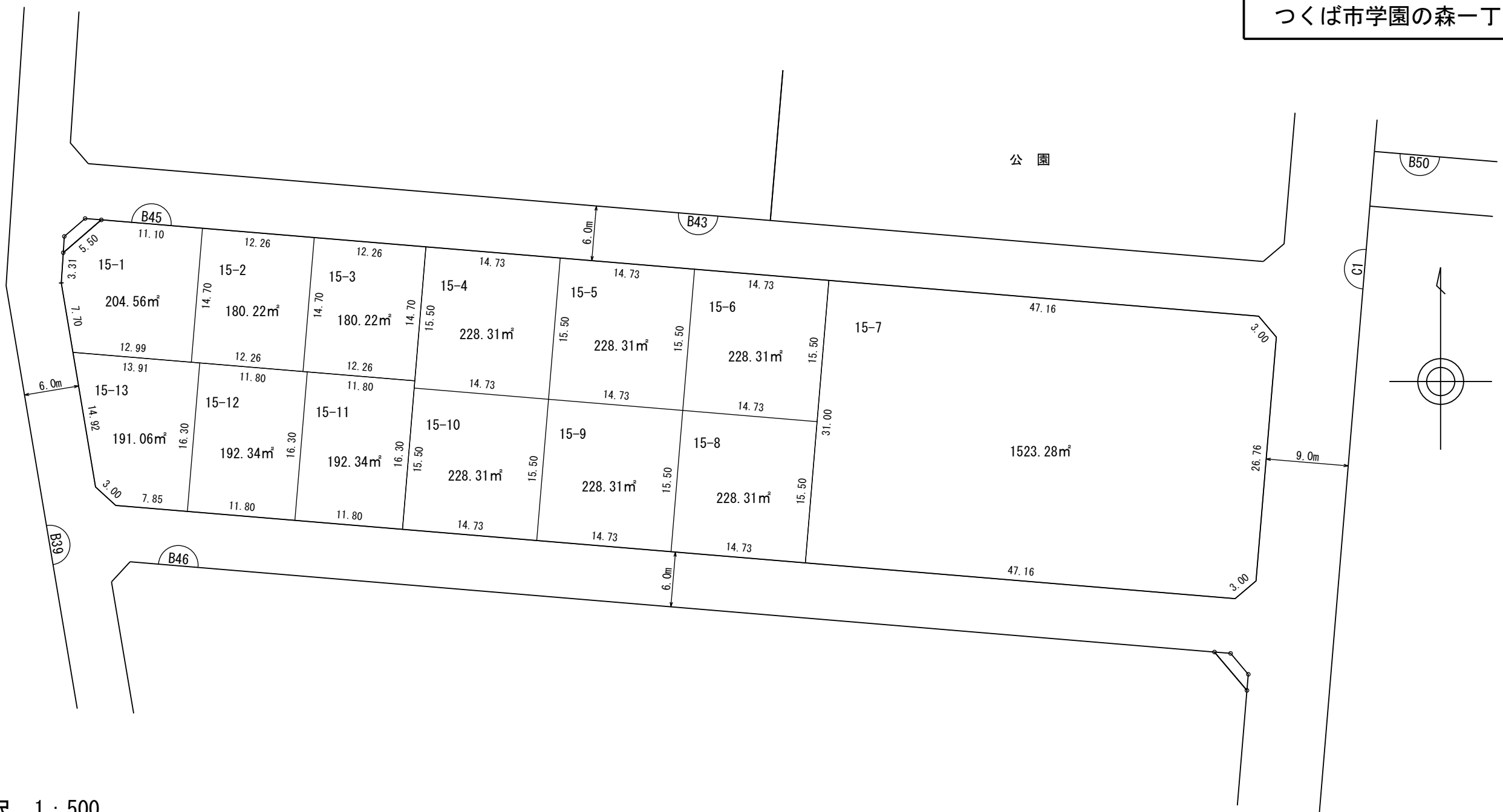


縮尺 1 : 500

凡 例	
	施行地区界
	町(丁目)界
	街区番号
	地 番
	辺長(m)及び換地面積(m²)
	ゴミ集積所
	換地位置

換地図

街区番号	B45
つくば市学園の森一丁目	



縮尺 1 : 500

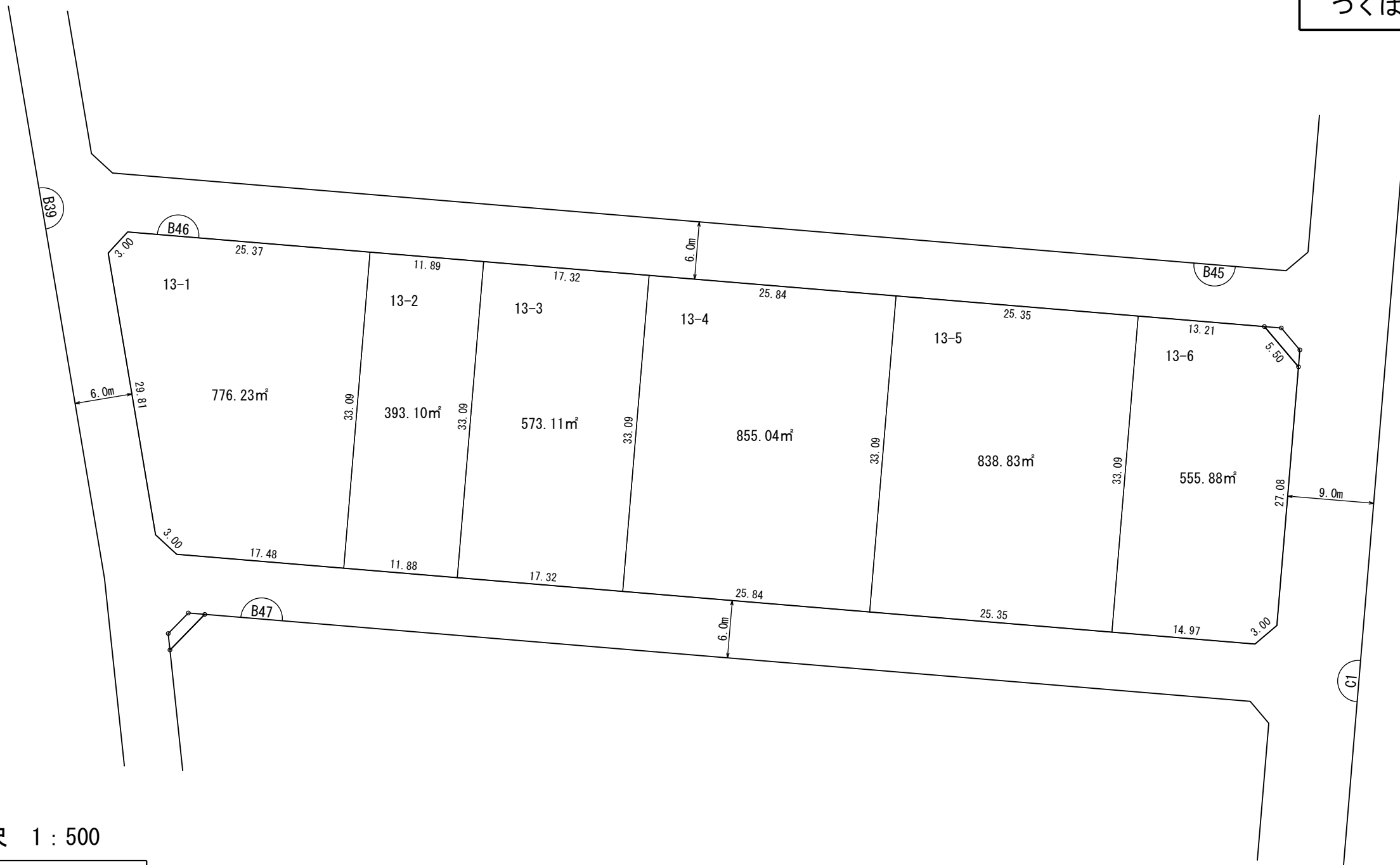
凡 例	
	施行地区界
	町(丁目)界
	街区番号
	地 番
	辺長(m)及び換地面積(m²)
	ゴミ集積所
	換地位置

換 地 図

街区番号

B 4 6

つくば市学園の森一丁目



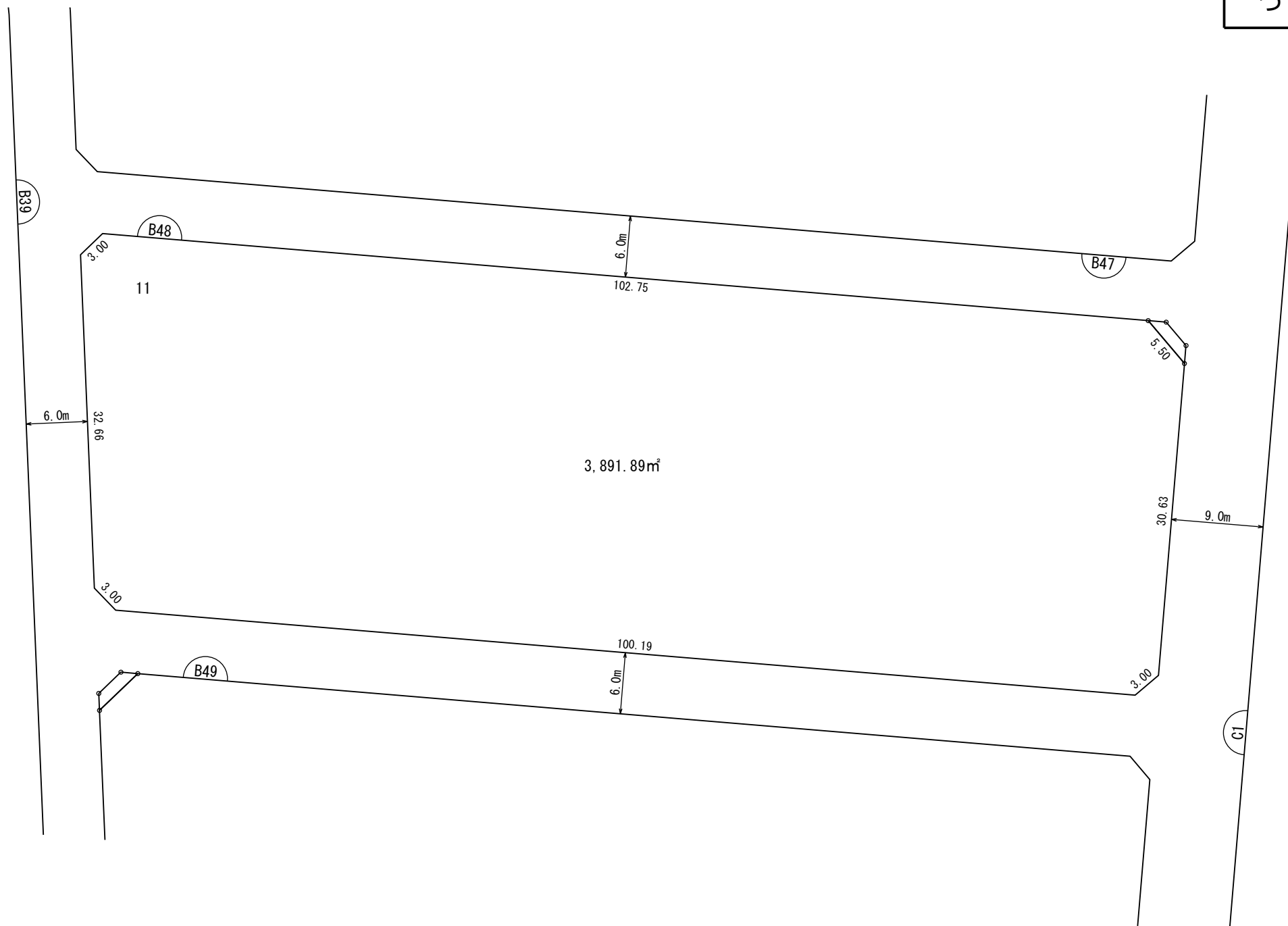
縮尺 1 : 500

凡 例	
	施行地区界
	町（丁目）界
	街区番号
	地 番
	辺長(m)及び換地面積(m²)
	ゴミ集積所
	換地位置

換 地 図

街区番号 B48

つくば市学園の森一丁目

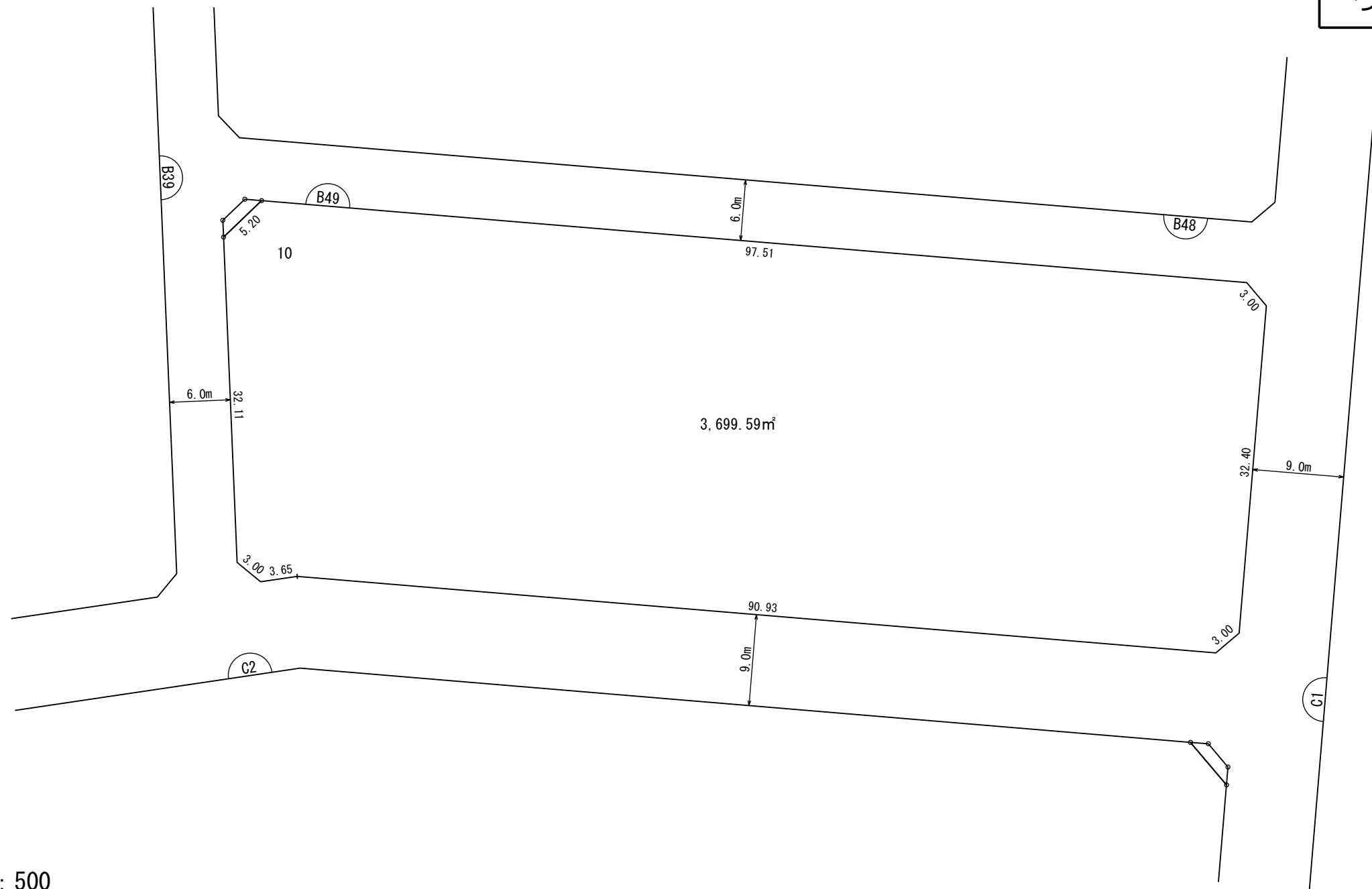


縮尺 1 : 500

凡 例	
	施行地区界
	町(丁目)界
	街区番号
	地 番
	辺長(m)及び換地面積(m²)
	ゴミ集積所
	換地位置

換 地 図

街区番号	B 4 9
つくば市学園の森一丁目	

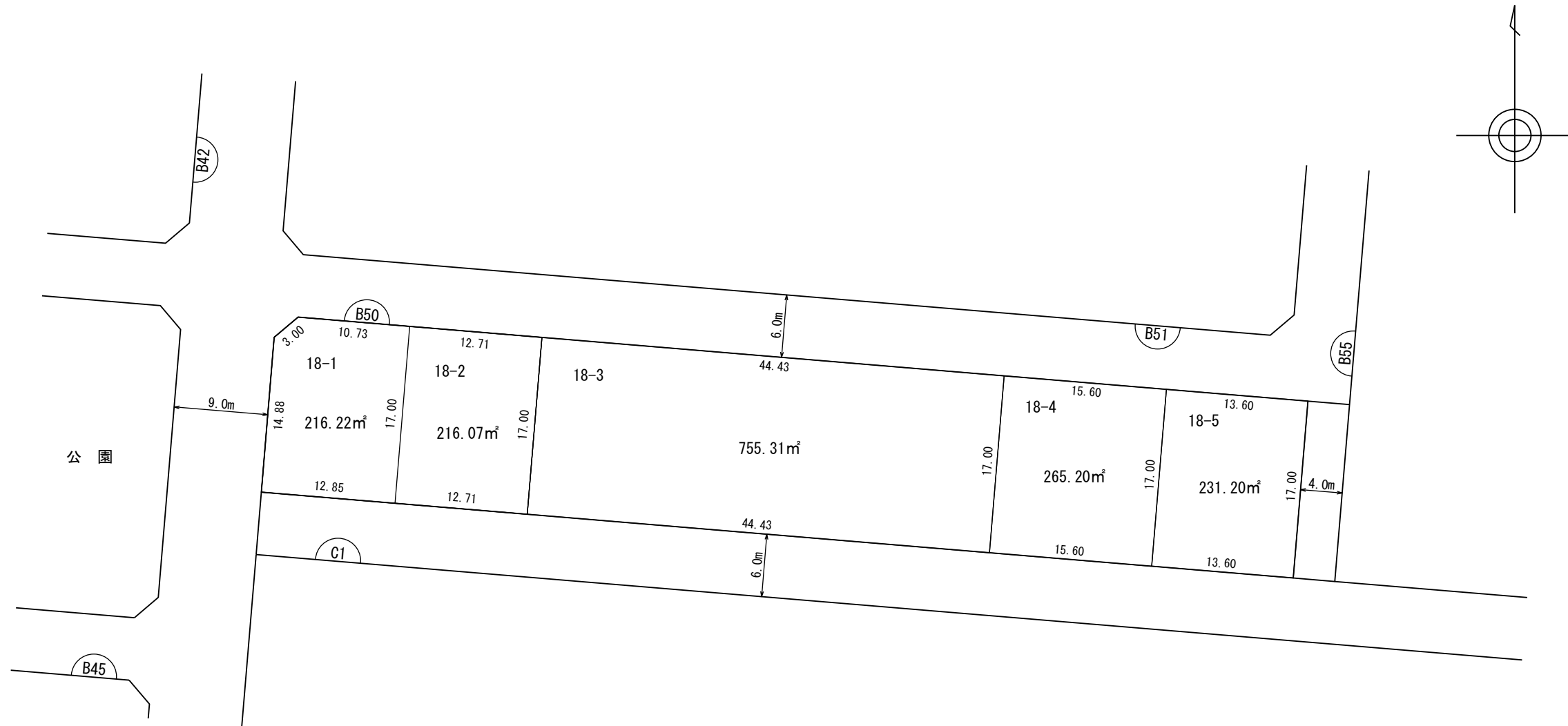


縮尺 1 : 500

凡 例	
	施行地区界
	町(丁目)界
	街区番号
	地 番
	辺長(m)及び換地面積(m²)
	ゴミ集積所
	換地位置

換 地 図

街区番号	B50
つくば市学園の森一丁目	



縮尺 1 : 500

凡 例	
	施行地区界
	町(丁目)界
	街区番号
	地番
	辺長(m)及び換地面積(m ²)
	ゴミ集積所
	換地位置

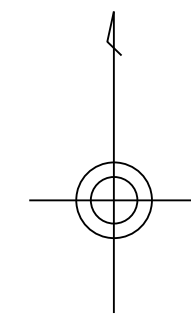
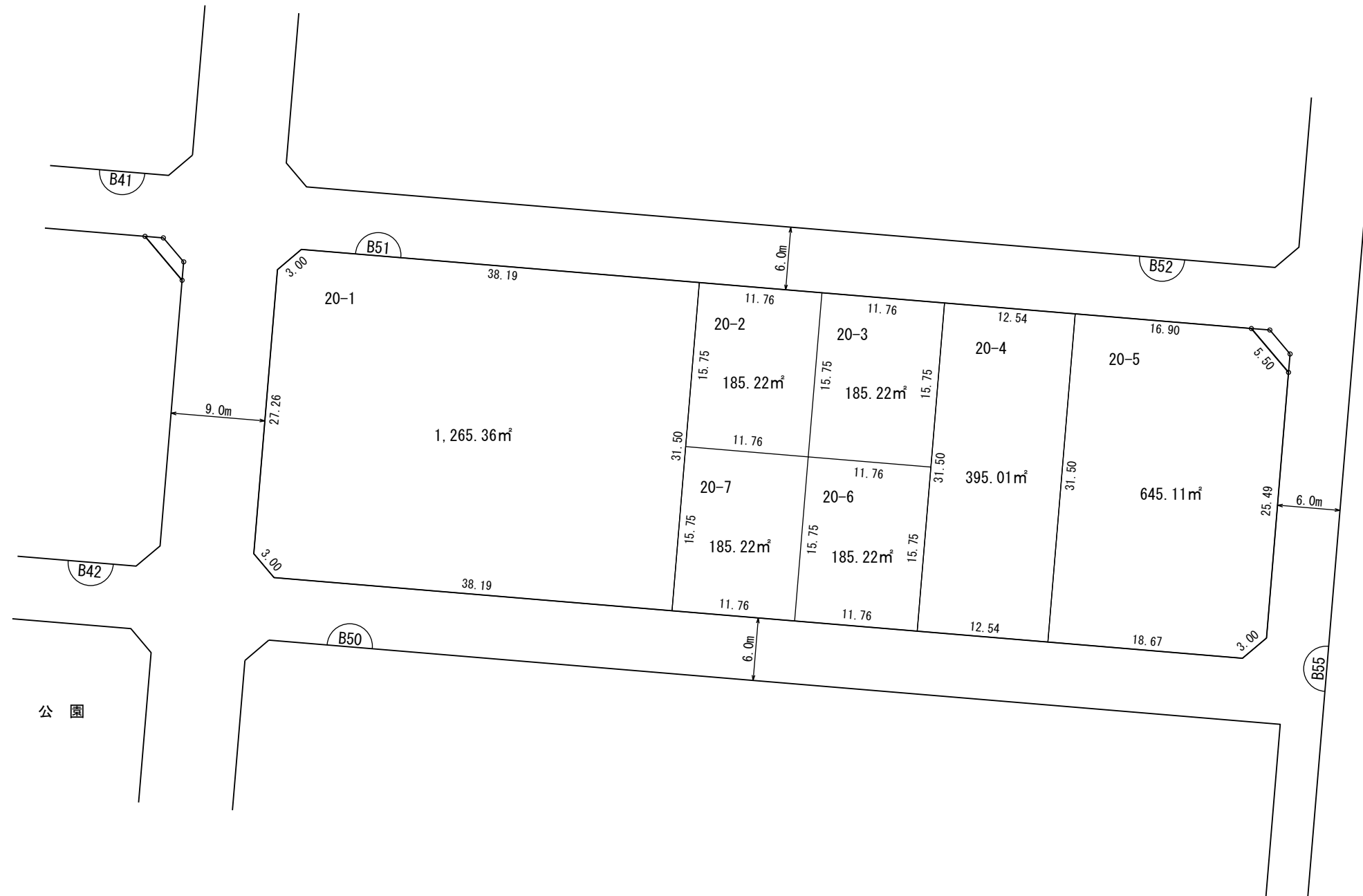
独立行政法人都市再生機構

換地図

街区番号

B51

つくば市学園の森一丁目

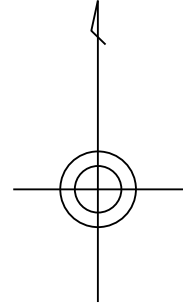
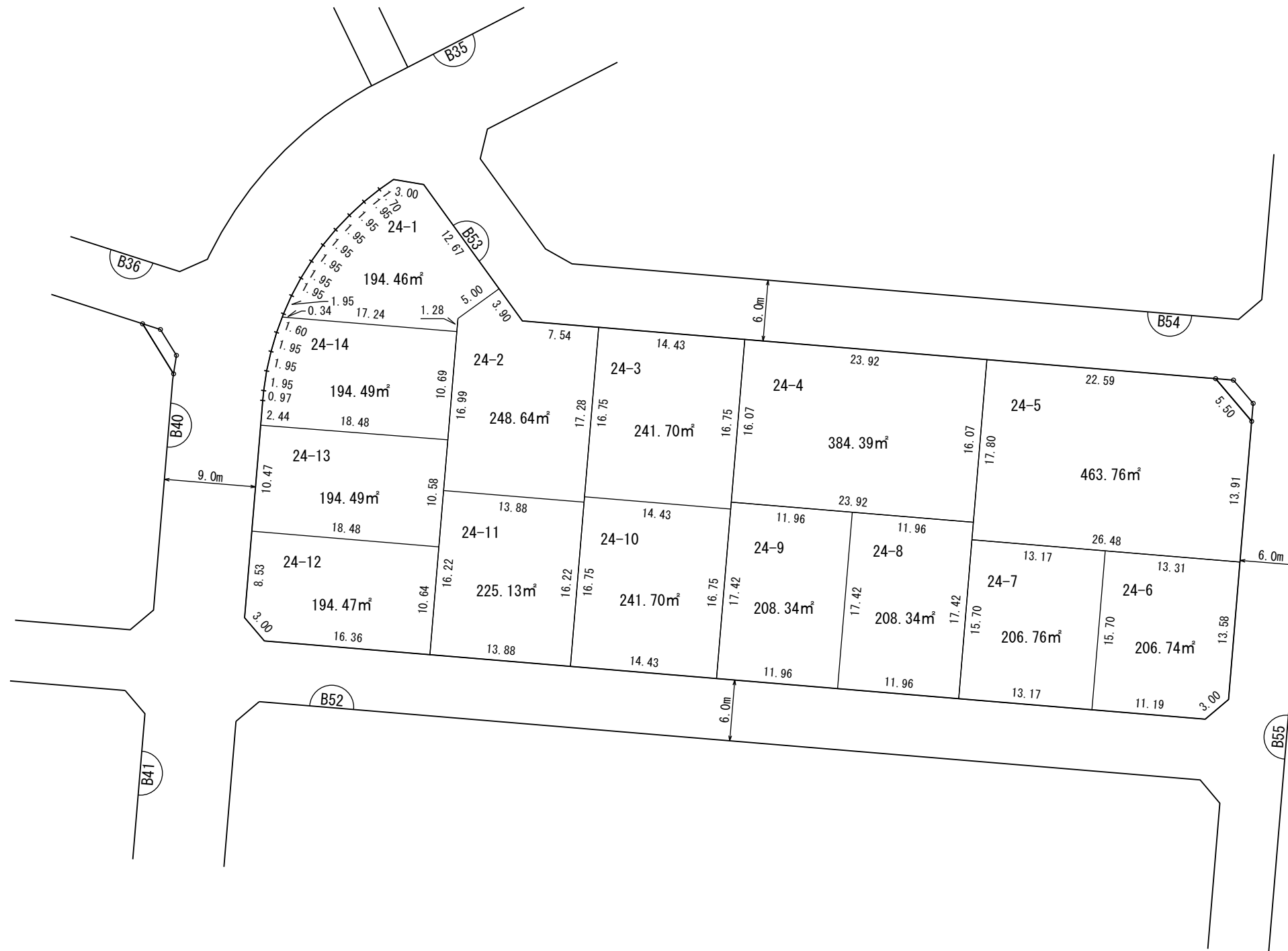


縮尺 1 : 500

凡 例	
	施行地区界
	町(丁目)界
	街区番号
	地番
	辺長(m)及び換地面積(m²)
	ゴミ集積所
	換地位置

換地図

街区番号	B53
つくば市学園の森一丁目	



縮尺 1 : 500

凡 例	
	施行地区界
	町(丁目)界
	街区番号
	地番
	辺長(m)及び換地面積(m ²)
	ゴミ集積所
	換地位置

独立行政法人都市再生機構

換地図

街区番号

B54

つくば市学園の森一丁目



縮尺 1 : 500

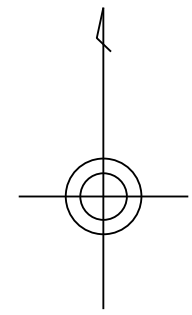
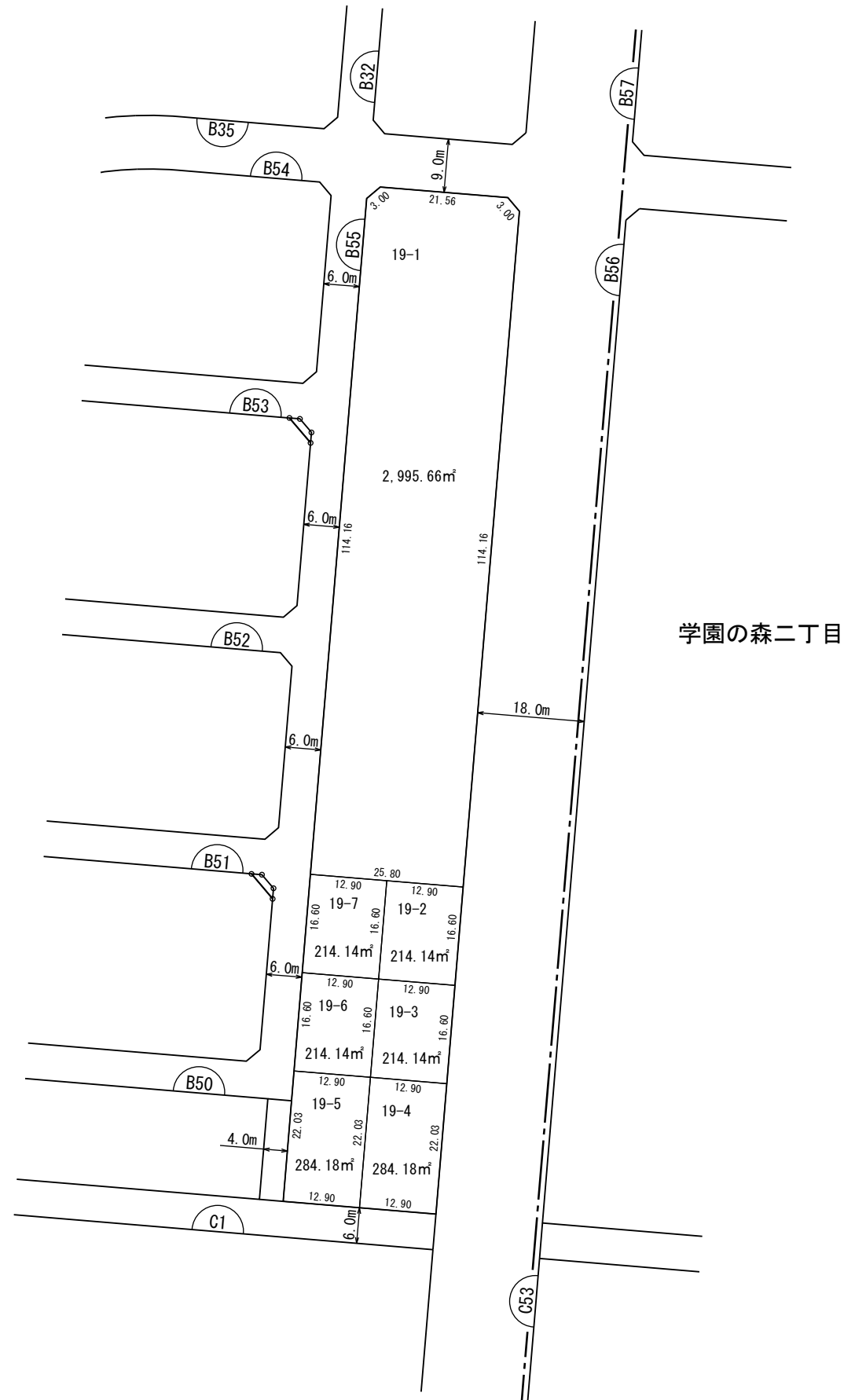
凡 例	
	施行地区界
	町（丁目）界
	街区番号
	地番
	辺長(m)及び換地面積(m²)
	ゴミ集積所
	換地位置

換 地 図

街区番号

B 5 5

つくば市学園の森一丁目

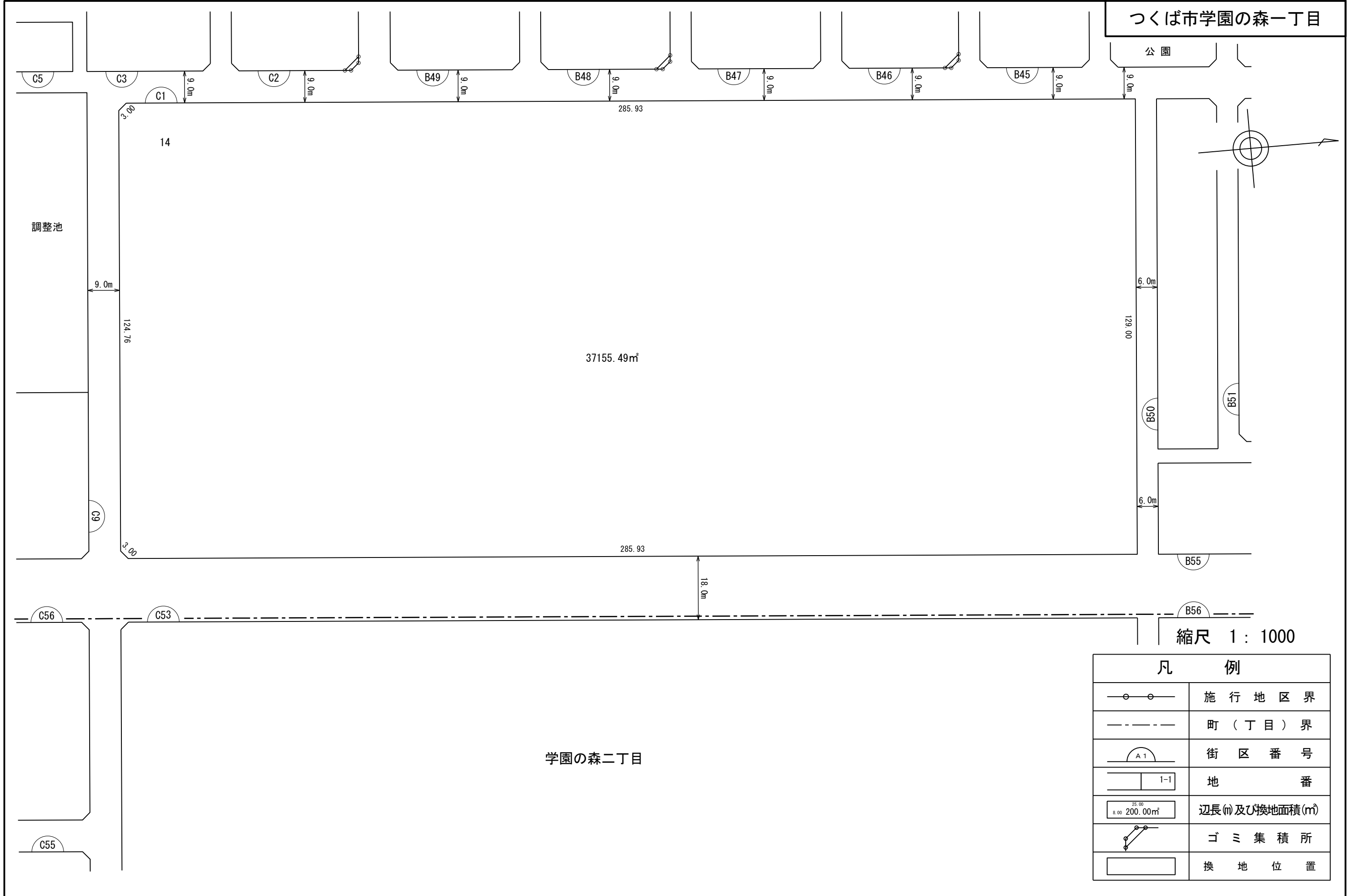


縮尺 1 : 1,000

凡 例	
	施行地区界
	町（丁目）界
	街区番号
	地番
	辺長(m)及び換地面積(m ²)
	ゴミ集積所
	換地位置

換 地 図

街区番号	C 1
つくば市学園の森一丁目	



学園の森二丁目

縮尺 1 : 1000

凡 例	
	施行地区界
	町(丁目)界
	街区番号
	地 番
	辺長(m)及び換地面積(m²)
	ゴミ集積所
	換 地 位 置

換 地 図

街区番号

C 2

つくば市学園の森一丁目



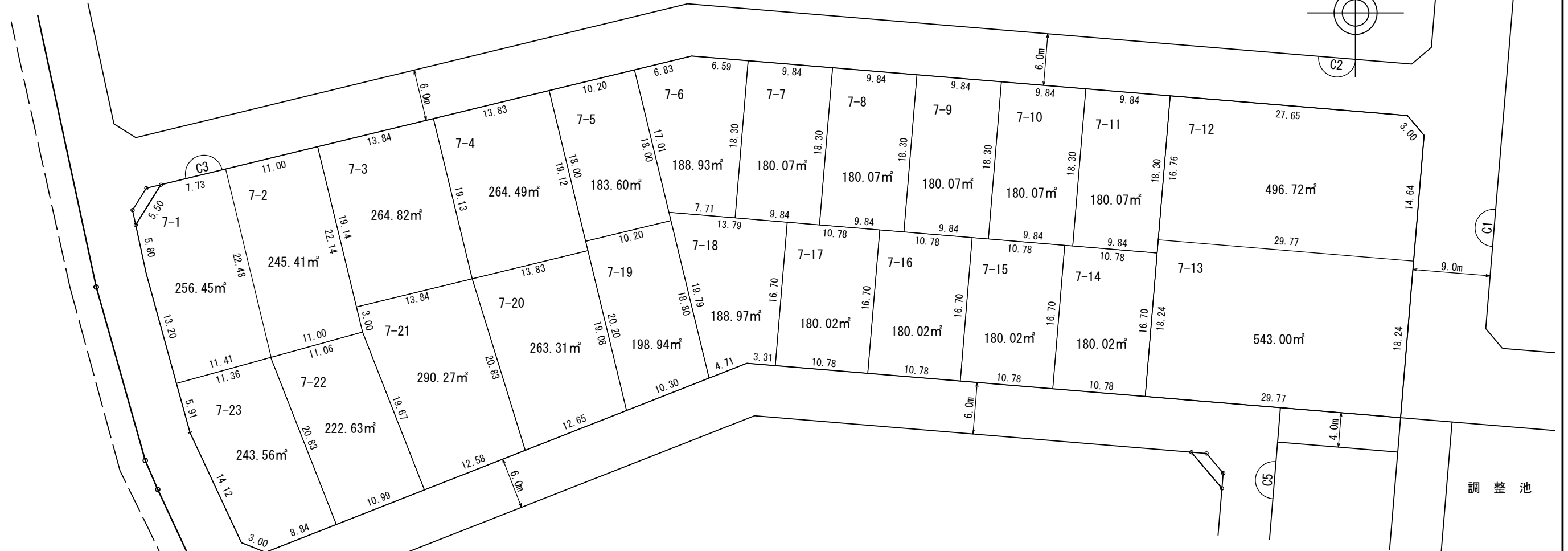
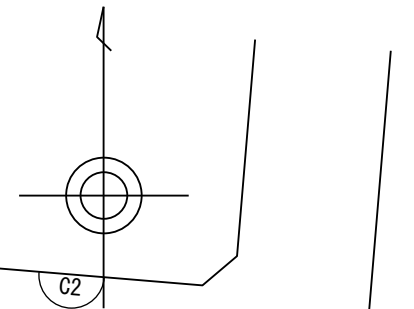
縮尺 1 : 500

凡 例	
	施行地区界
	町(丁目)界
	街区番号
	地番
	辺長(m)及び換地面積(m²)
	ゴミ集積所
	換地位置

独立行政法人都市再生機構

換地図

街区番号 C3
つくば市学園の森一丁目



縮尺 1 : 500

凡 例	
	施行地区界
	町（丁目）界
	街区番号
	地番
	辺長(m)及び換地面積(m²)
	ゴミ集積所
	換地位置

独立行政法人都市再生機構

換 地 図

街区番号

C4

つくば市学園の森一丁目



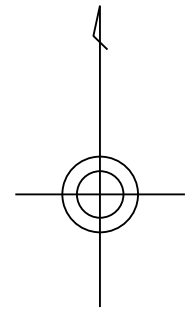
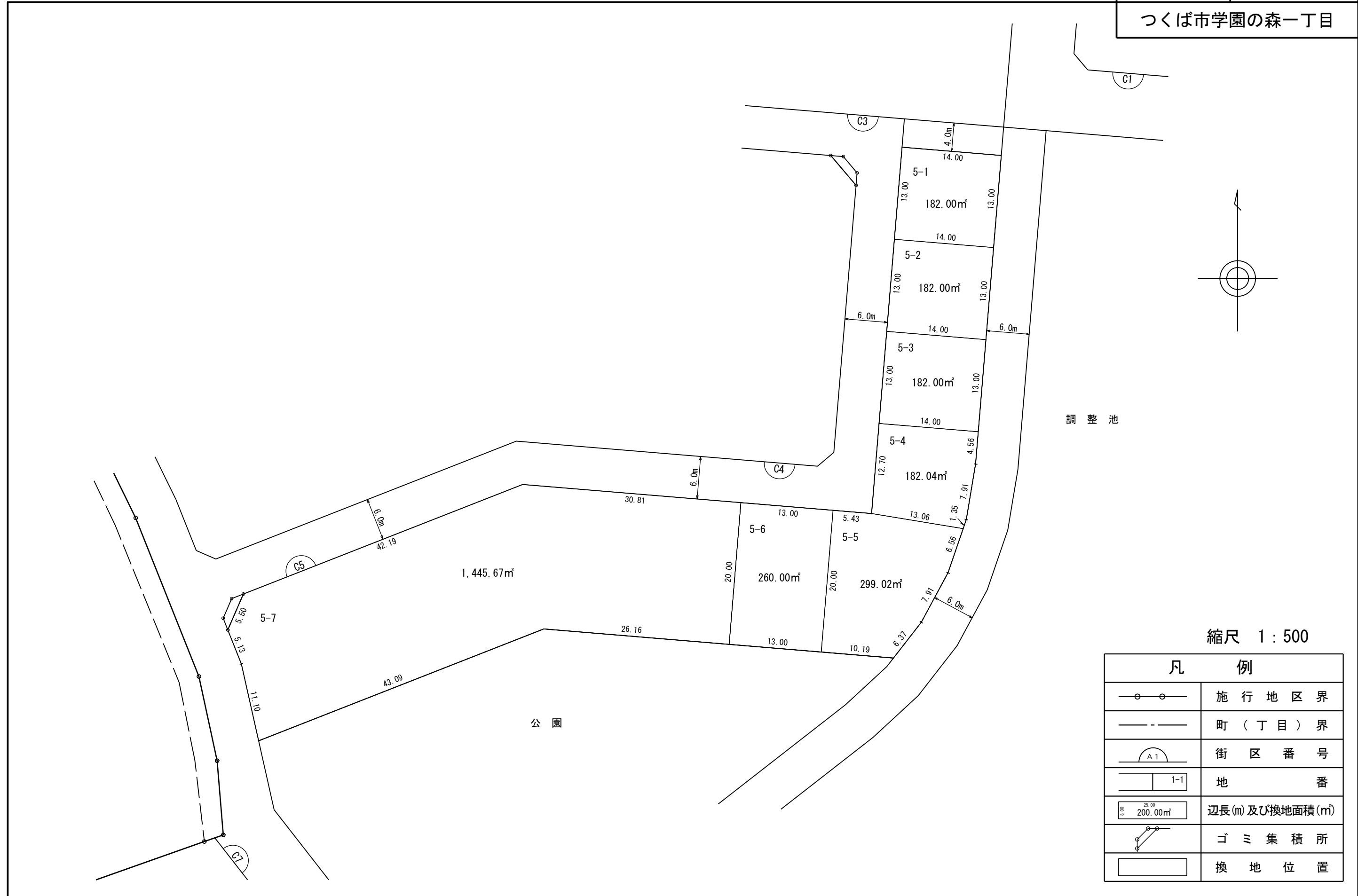
縮尺 1 : 500

凡 例	
	施行地区界
	町（丁目）界
	街区番号
	地番
	辺長(m)及び換地面積(m ²)
	ゴミ集積所
	換地位置

独立行政法人都市再生機構

換地図

街区番号	C5
つくば市学園の森一丁目	



縮尺 1 : 500

凡 例	
	施行地区界
	町(丁目)界
	街区番号
	地番
	辺長(m)及び換地面積(m²)
	ゴミ集積所
	換地位置

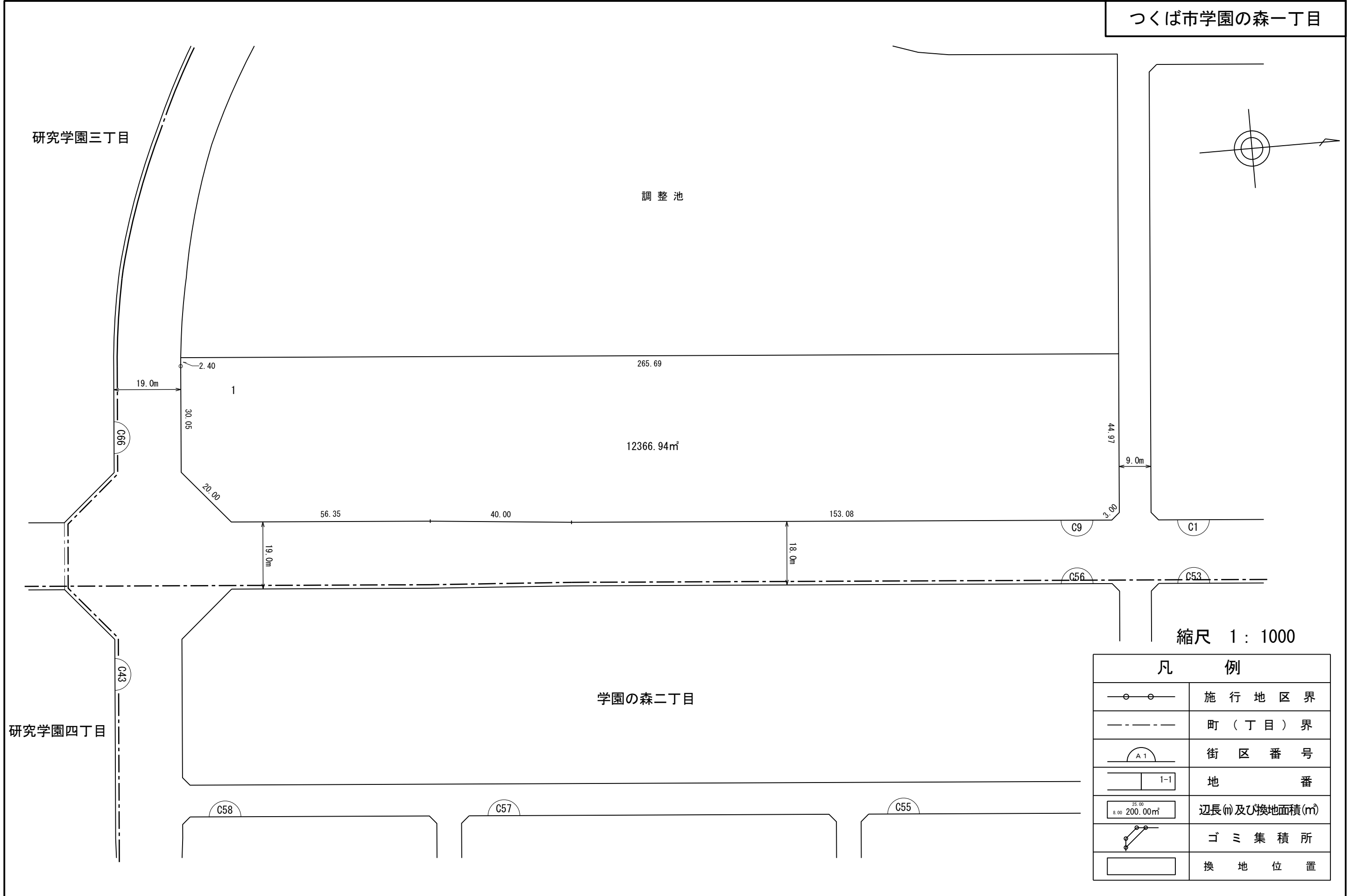
独立行政法人都市再生機構

換 地 図

街区番号

C9

つくば市学園の森一丁目



縮尺 1 : 1000

凡 例

	施行地区界
	町(丁目)界
	街区番号
	地 番
	辺長(m)及び換地面積(m ²)
	ゴミ集積所
	換地位置