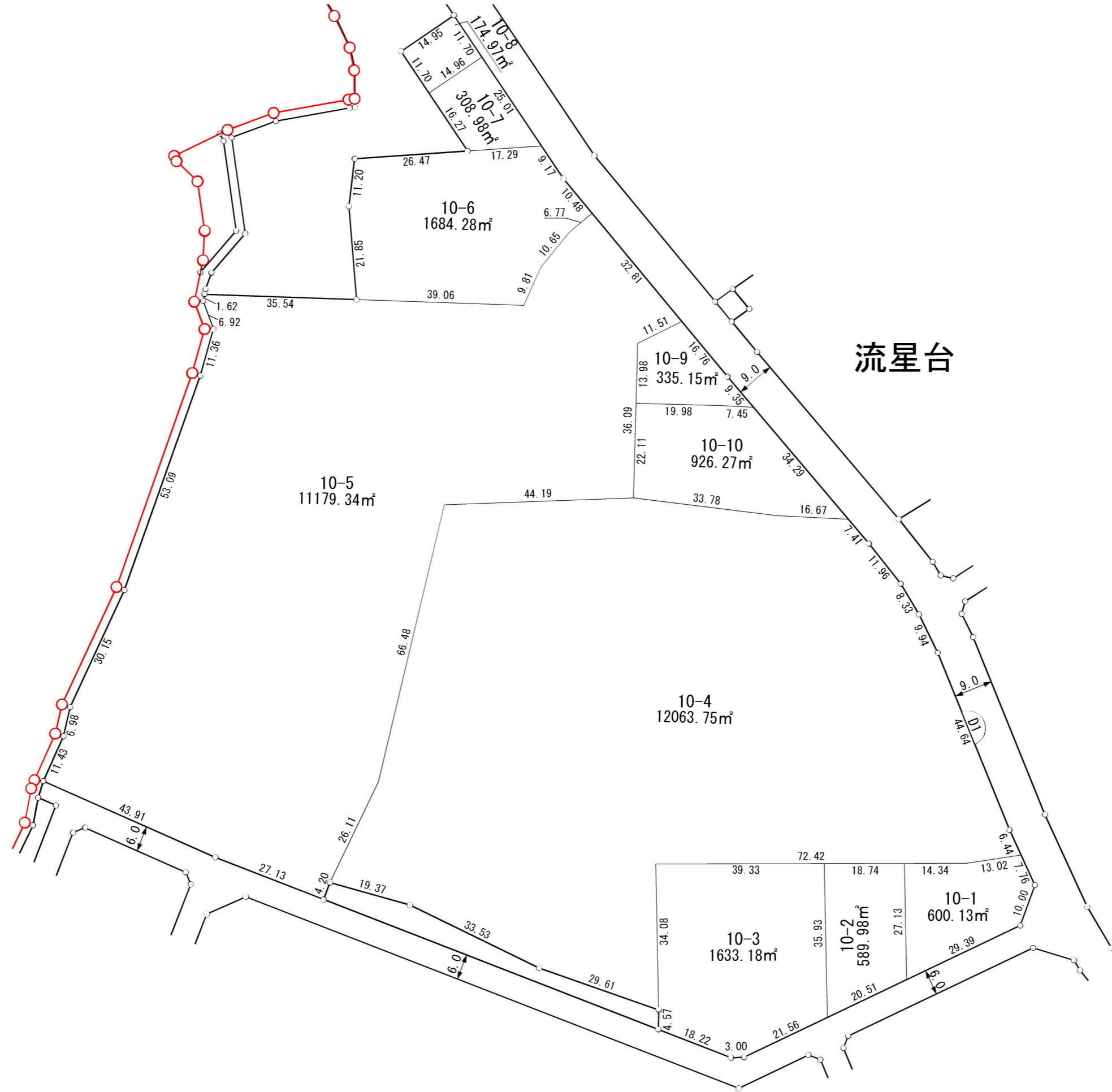
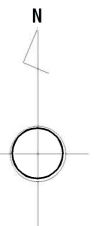
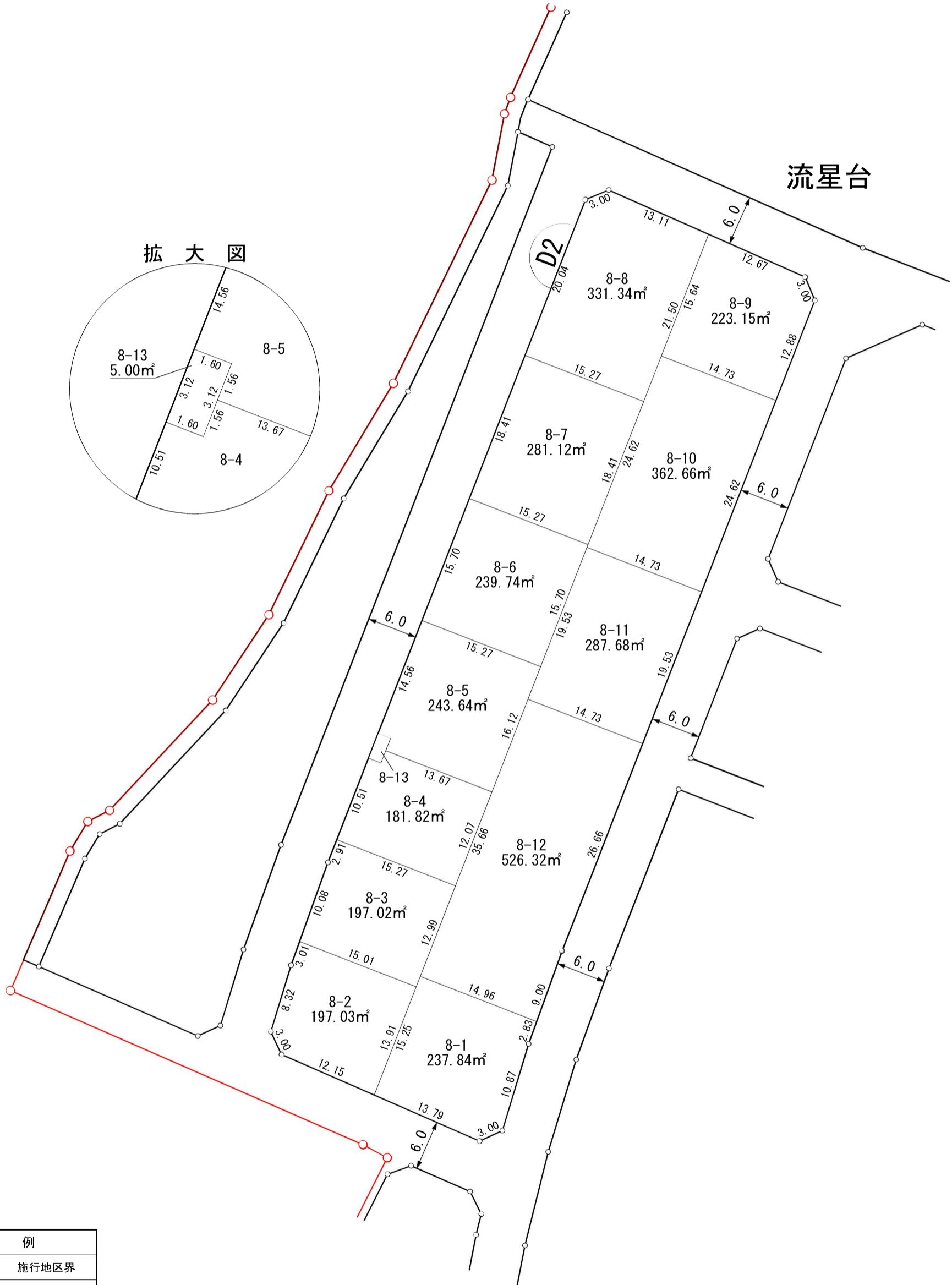
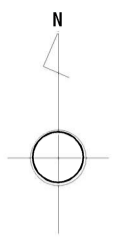


換地図

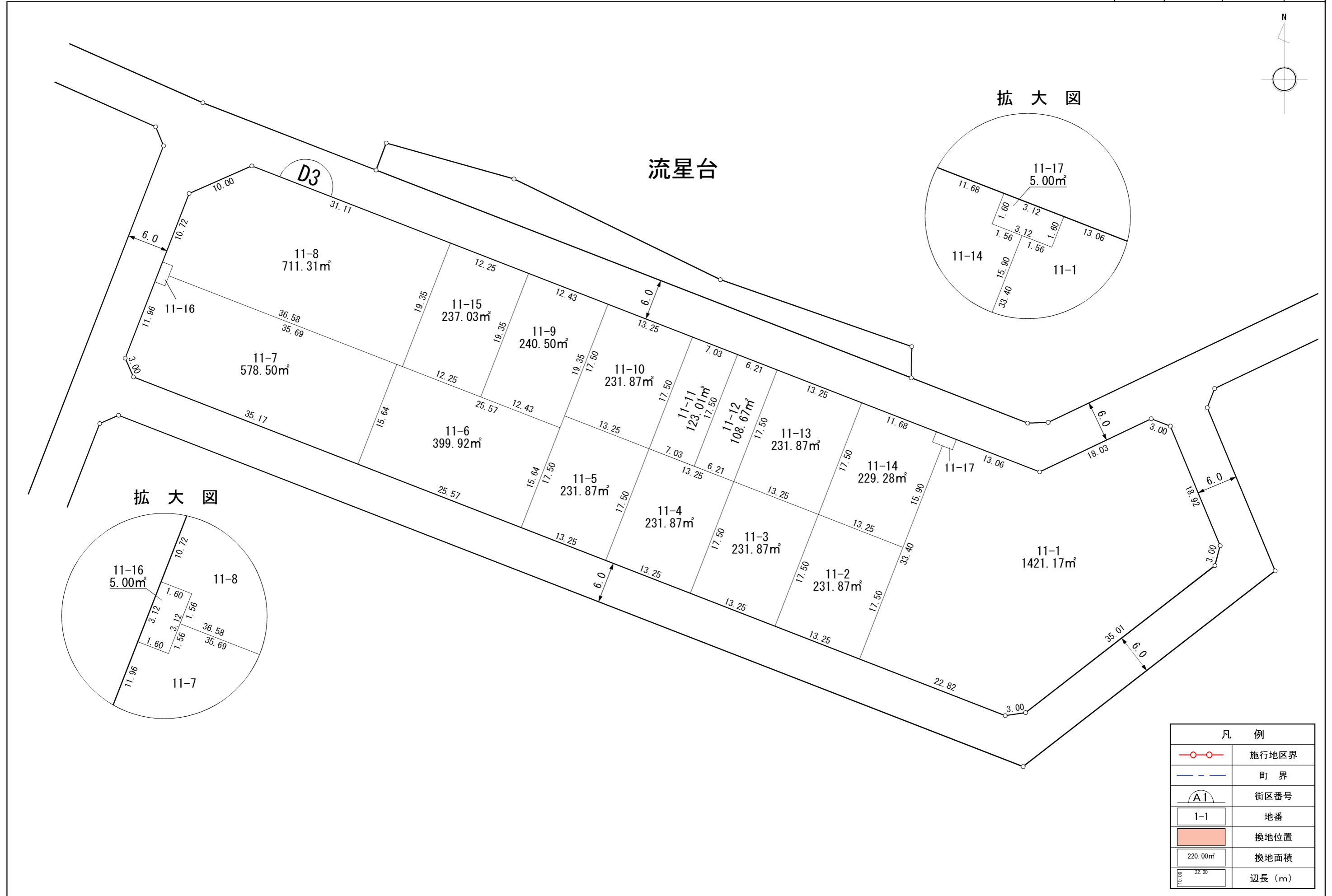


流星台

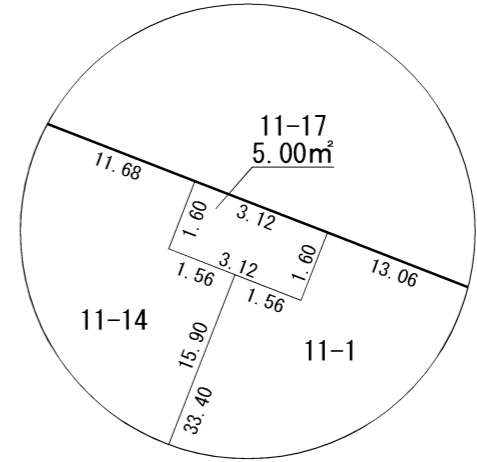
凡 例	
	施行地区界
	町 界
	街区番号
	地 番
	換地位置
	換地面積
	辺長 (m)



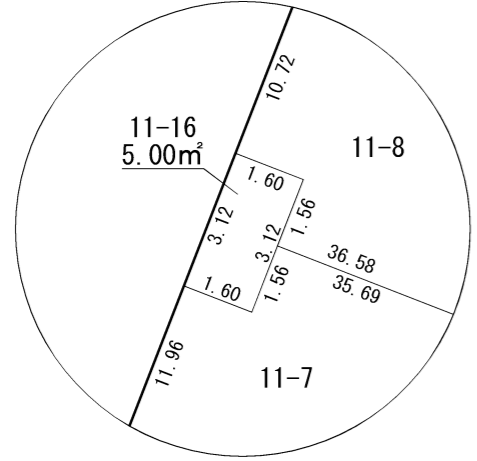
凡 例	
	施行地区界
	町 界
	街区番号
	地番
	換地位置
	換地面積
	辺長 (m)



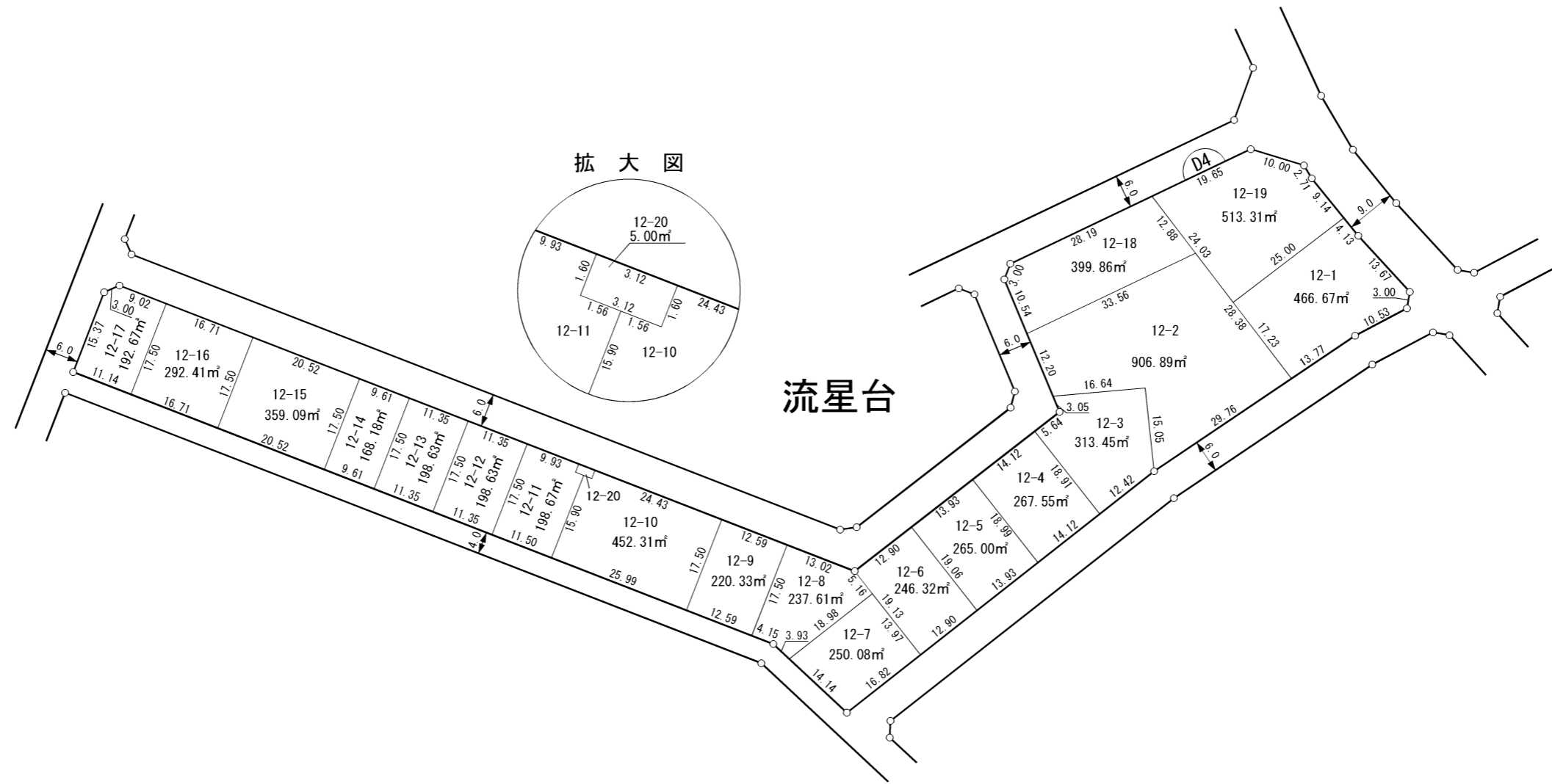
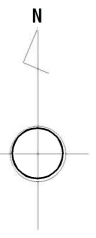
拡大図



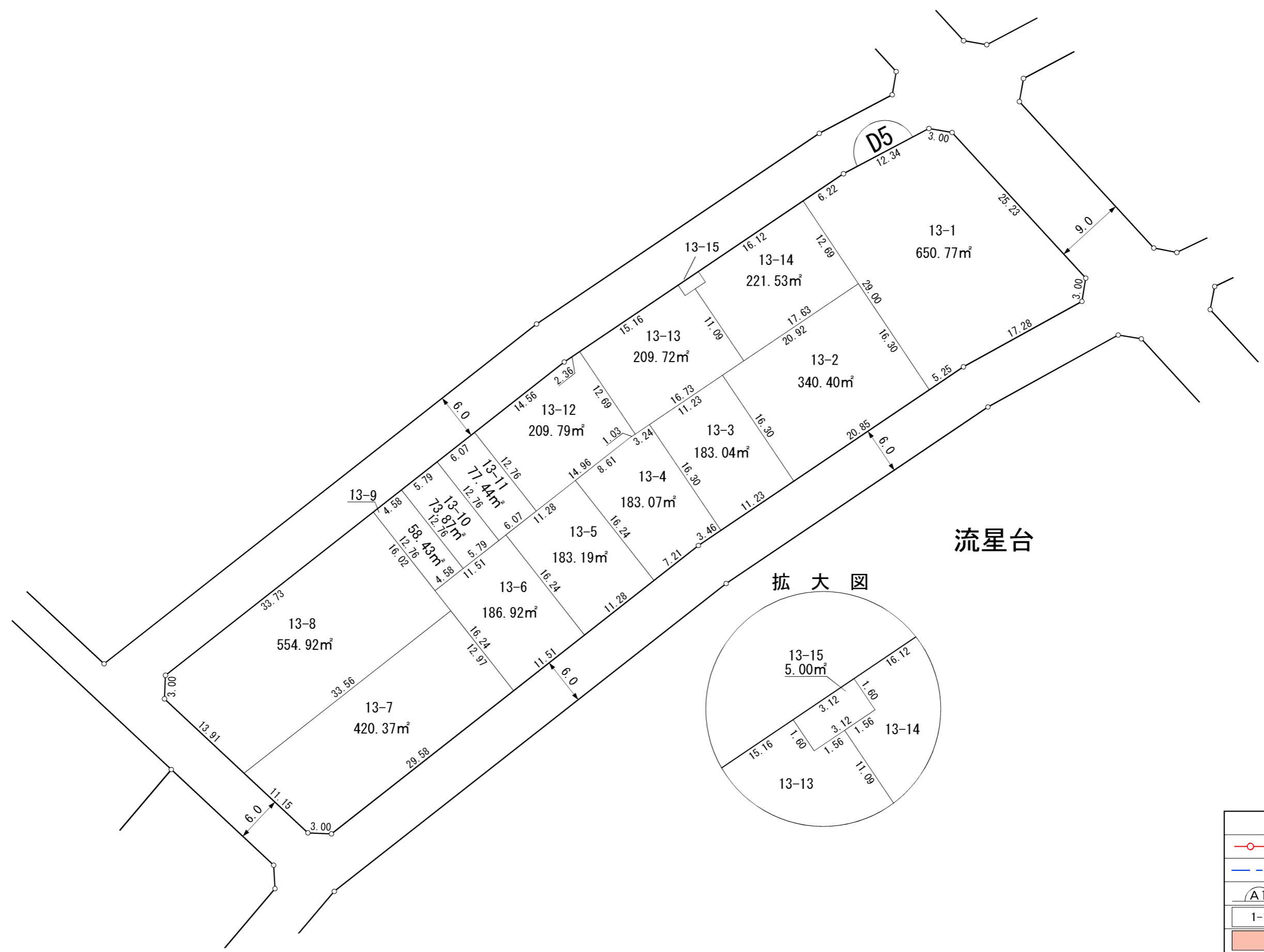
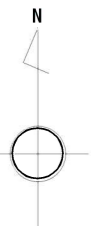
拡大図



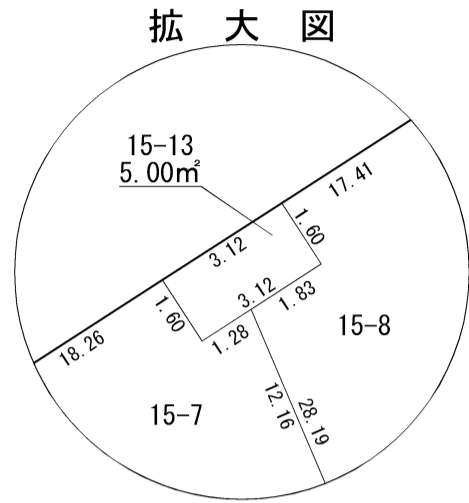
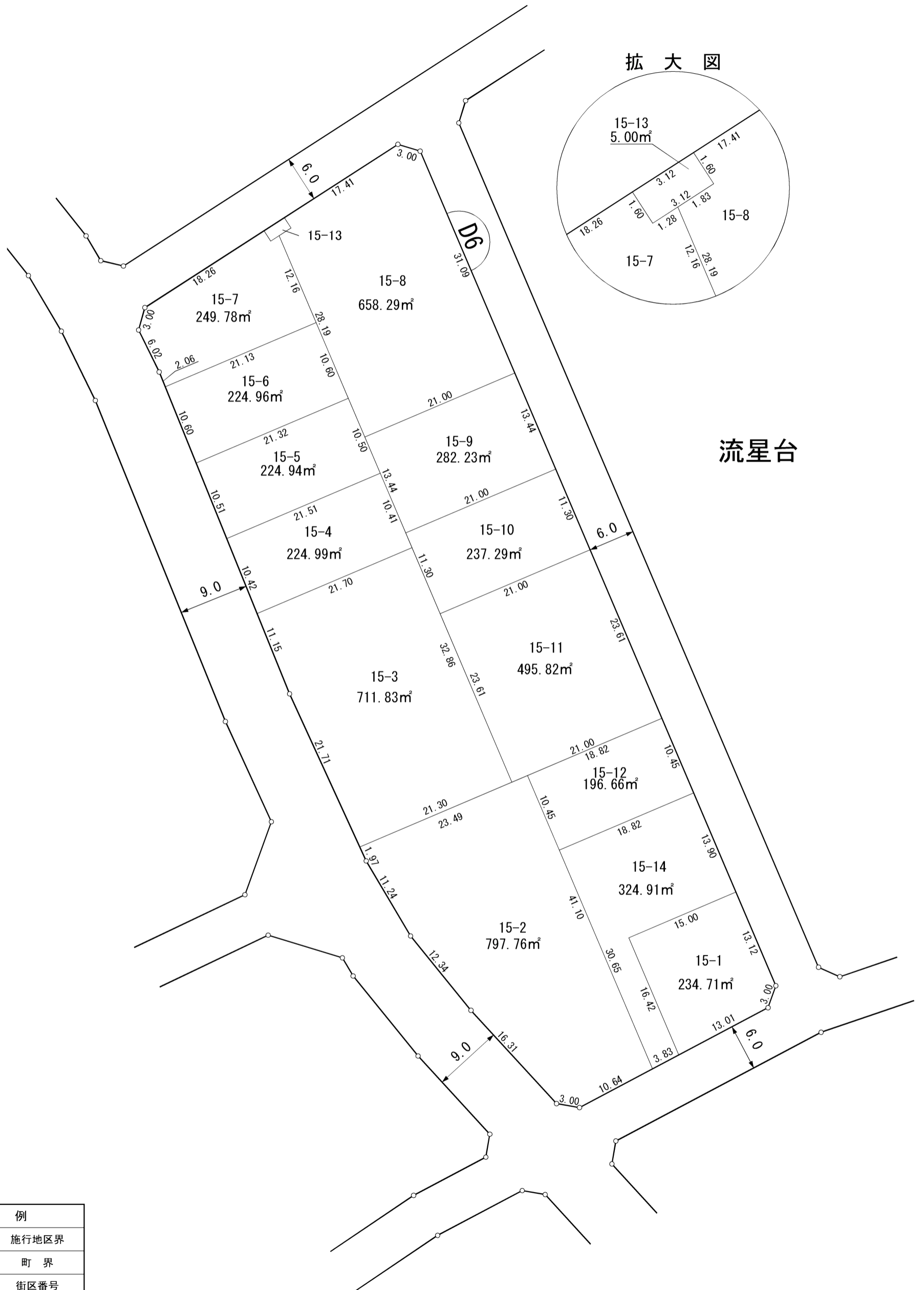
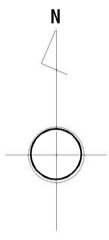
凡 例	
	施行地区界
	町 界
	街区番号
	地番
	換地位置
	換地面積
	辺長 (m)



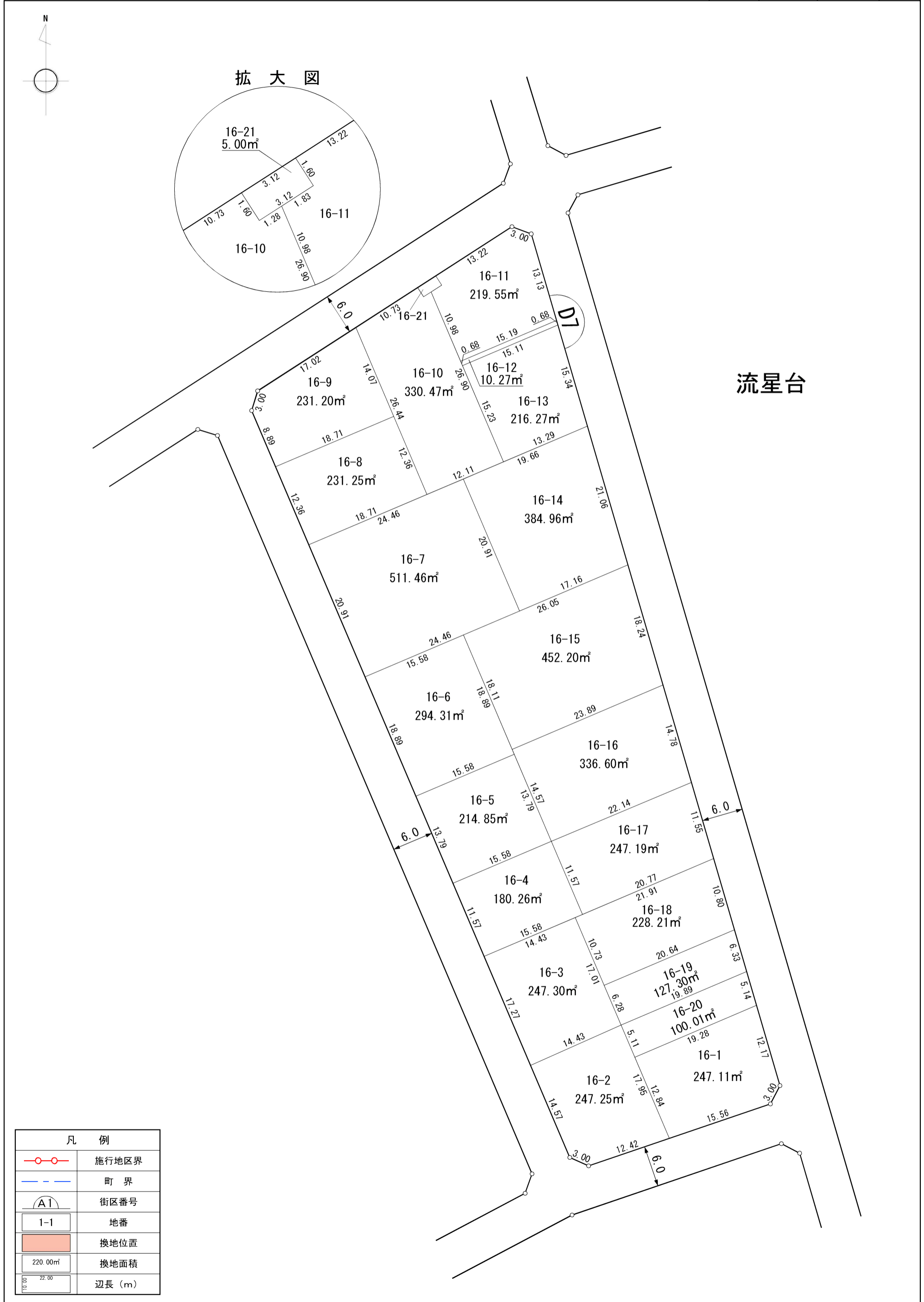
凡 例	
	施行地区界
	町 界
	街区番号
	地番
	換地位置
	換地面積
	辺長 (m)

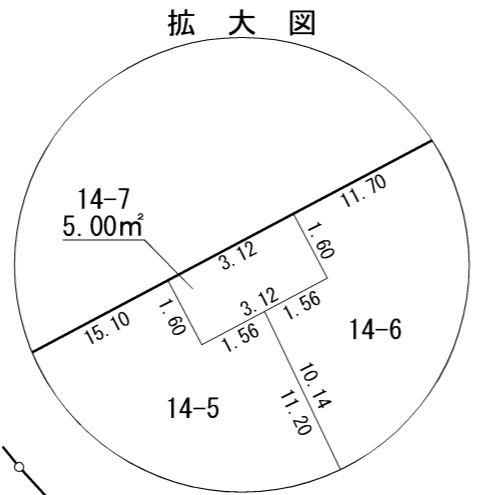
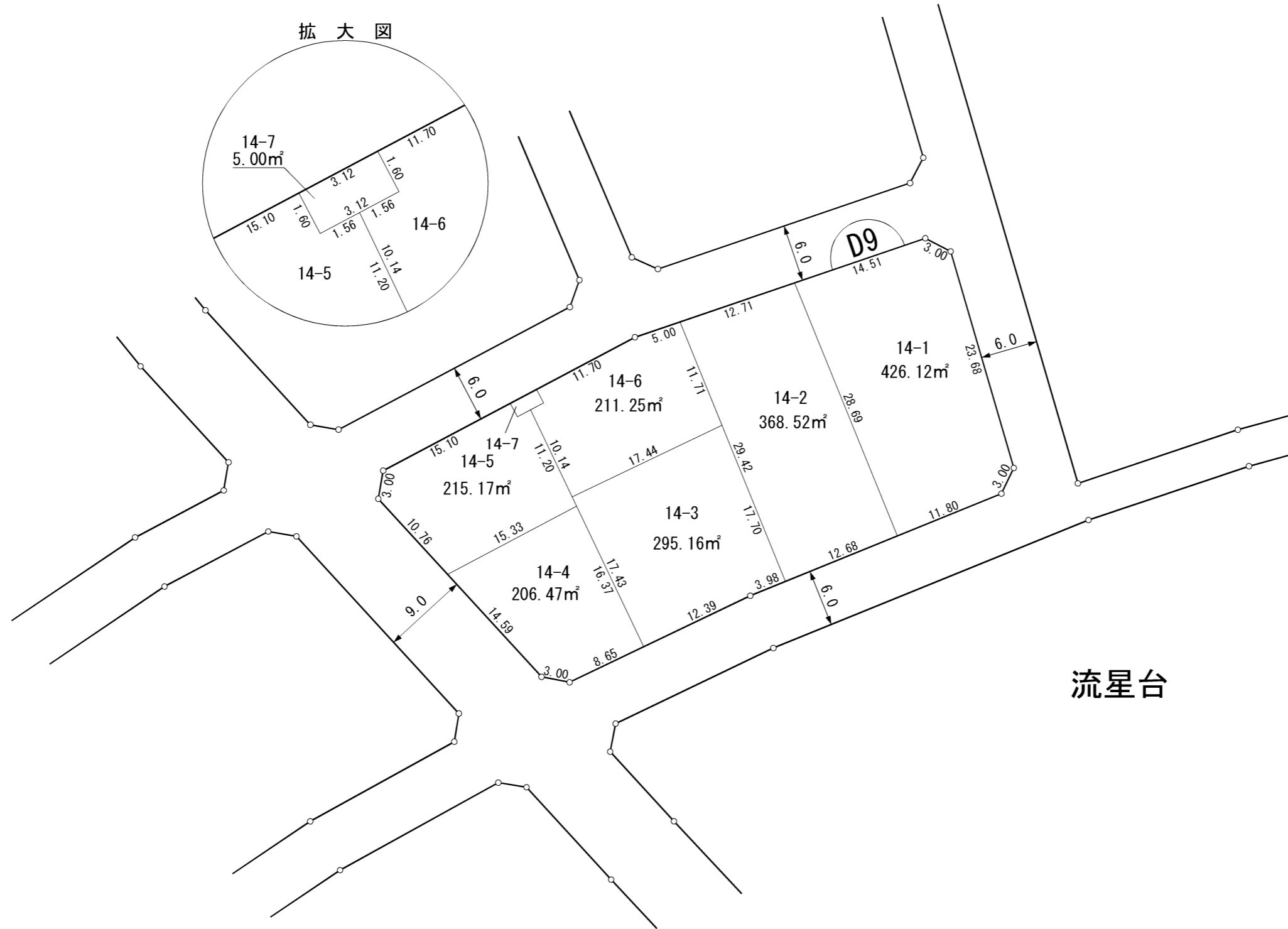
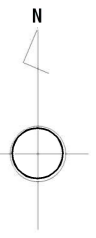


凡 例	
	施行地区界
	町 界
	街区番号
	地番
	換地位置
	換地面積
	辺長 (m)



凡 例	
	施行地区界
	町 界
	街区番号
	地番
	換地位置
	換地面積
	辺長 (m)





流星台

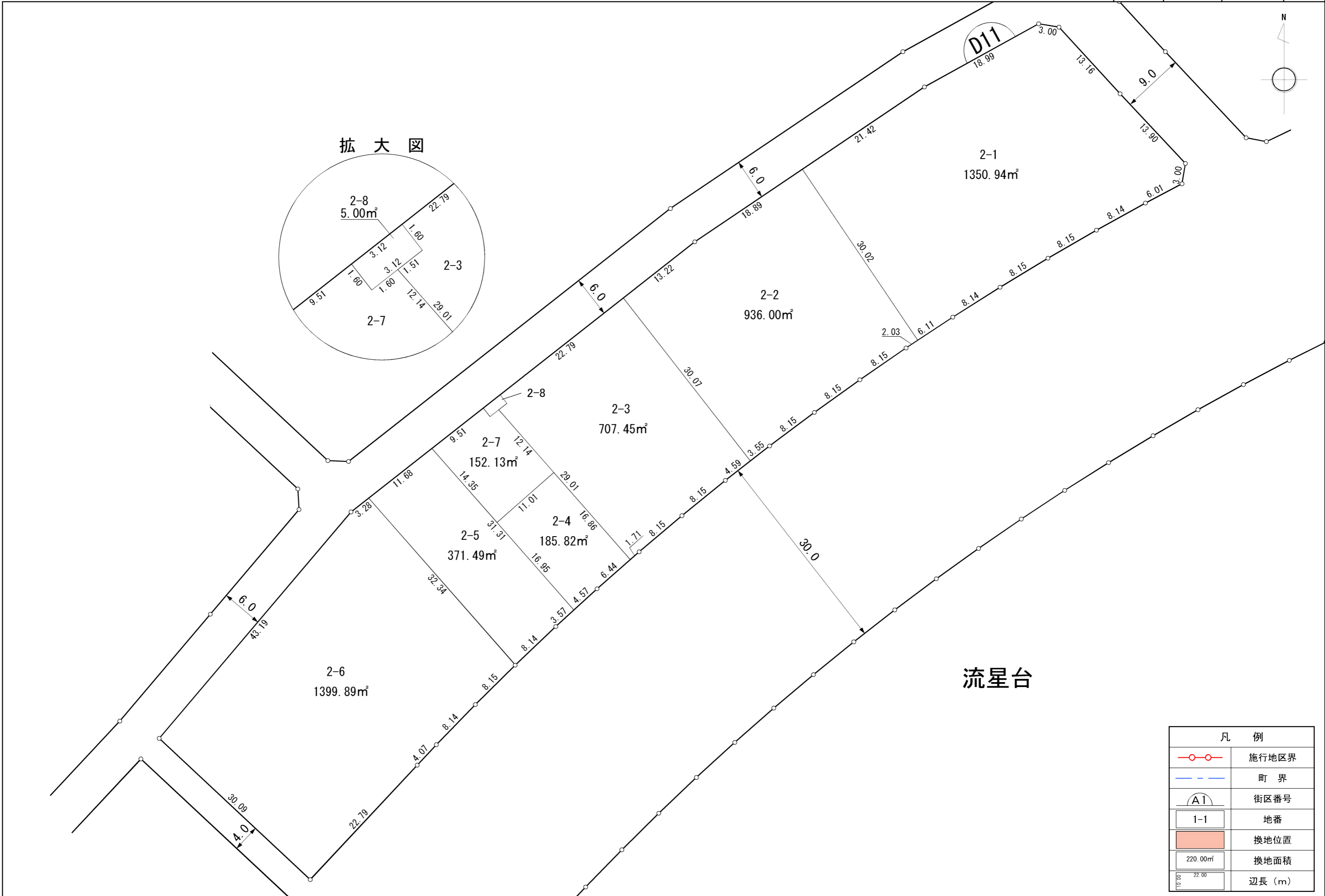
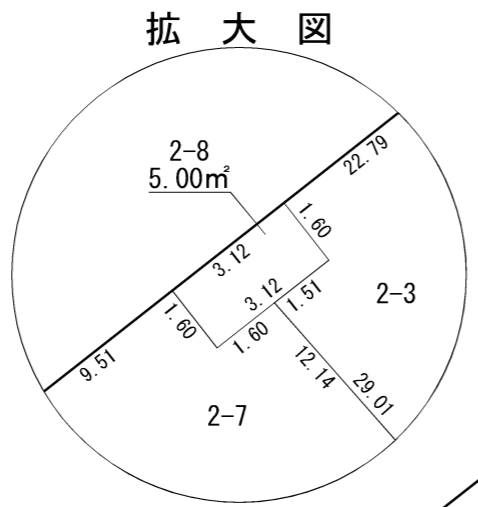
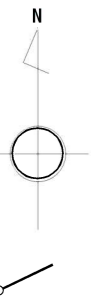
凡 例	
	施行地区界
	町 界
	街区番号
	地番
	換地位置
	換地面積
	辺長 (m)

換地図



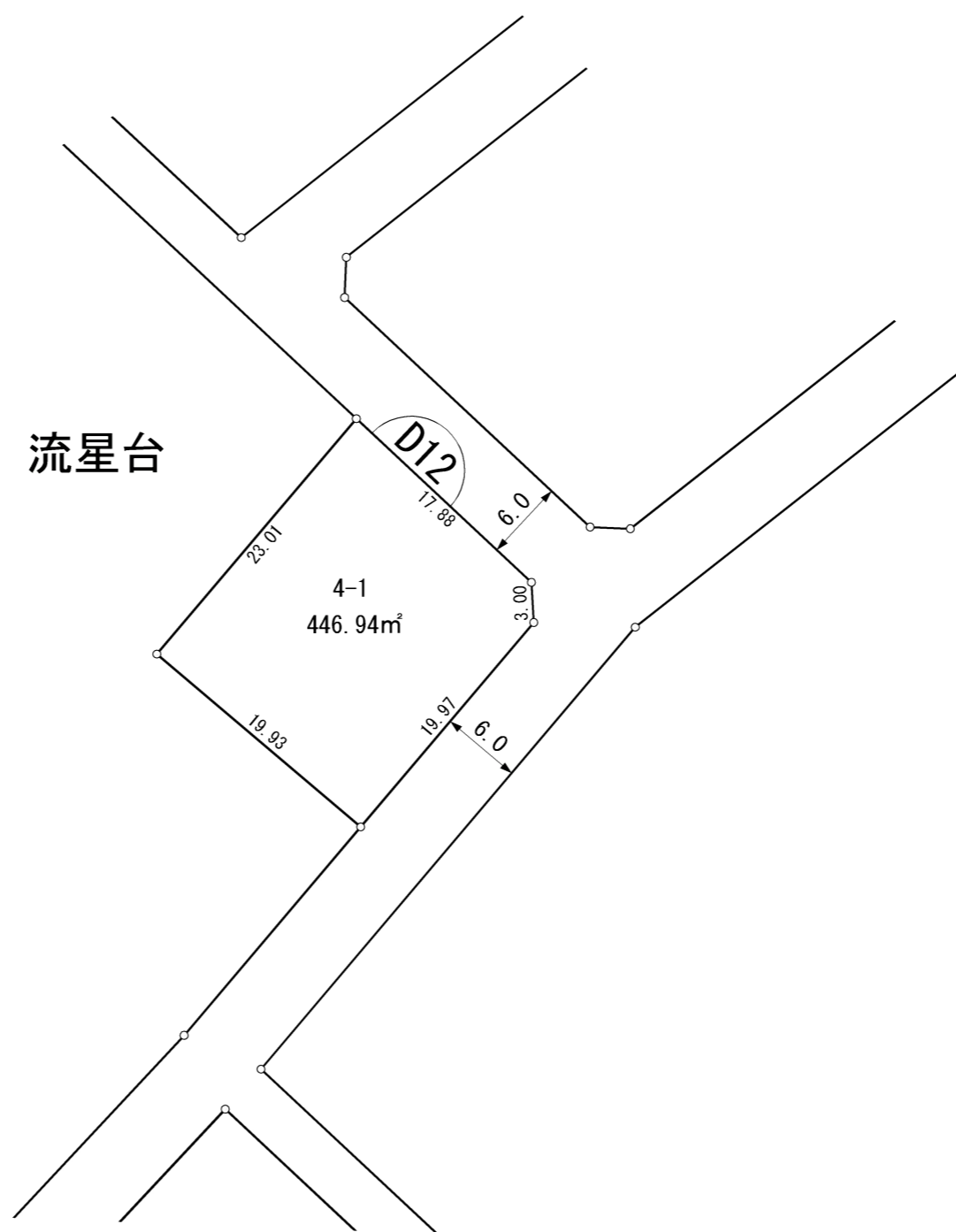
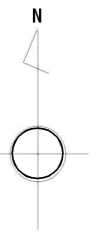
凡 例	
	施行地区界
	町 界
	街区番号
	地 番
	換地位置
	換地面積
	辺長 (m)

換地図



凡 例	
	施行地区界
	町 界
	街区番号
	地番
	換地位置
	換地面積
	辺長 (m)

換地図

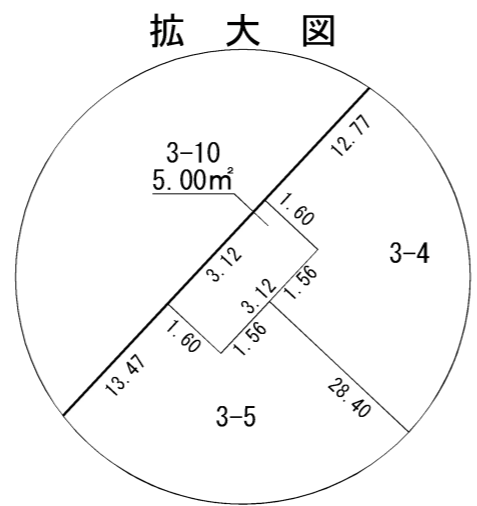
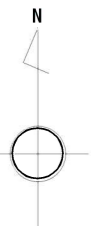


流星台

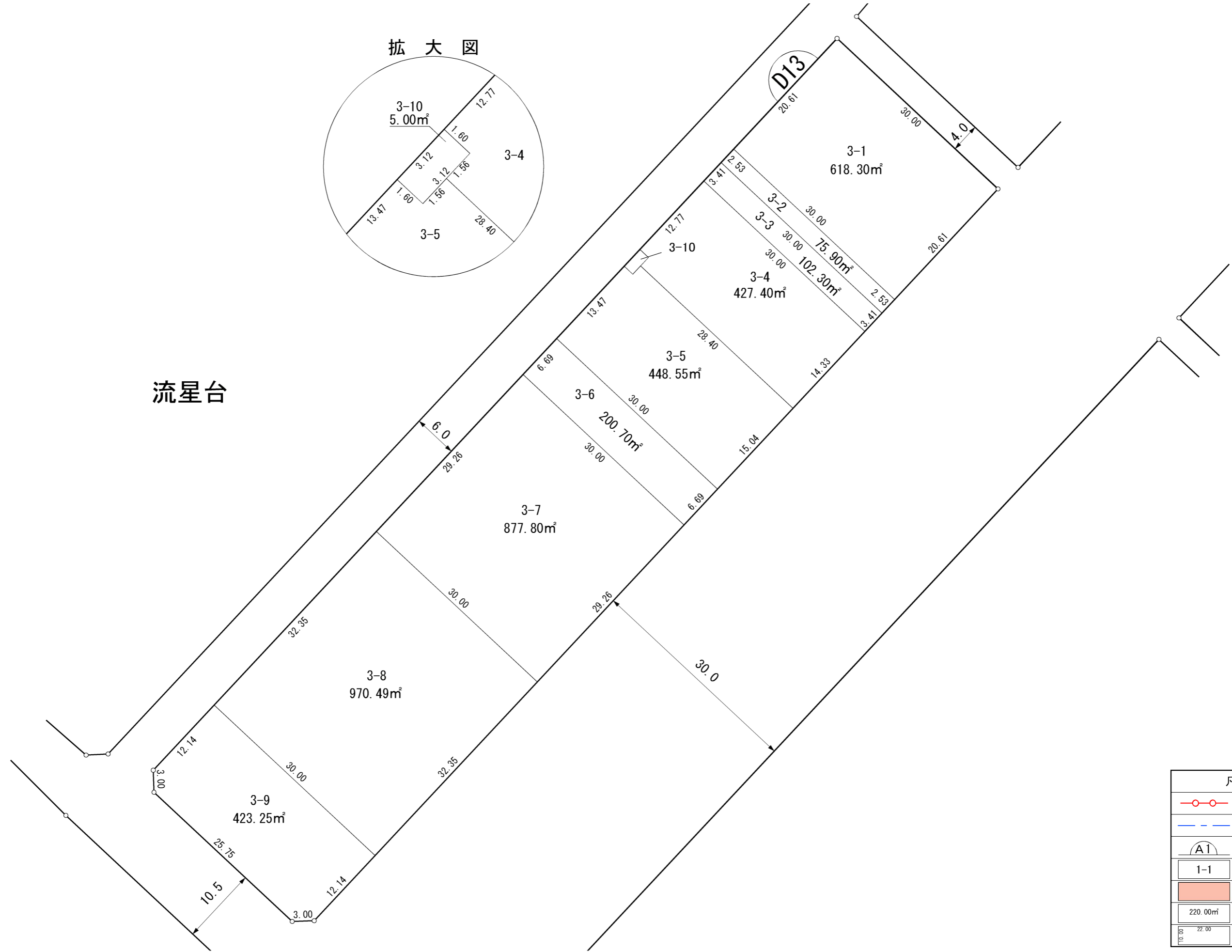
4-1
446.94m²

D12

凡 例	
	施行地区界
	町 界
	街区番号
	地 番
	換地位置
	換地面積
	辺長 (m)

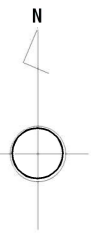


流星台

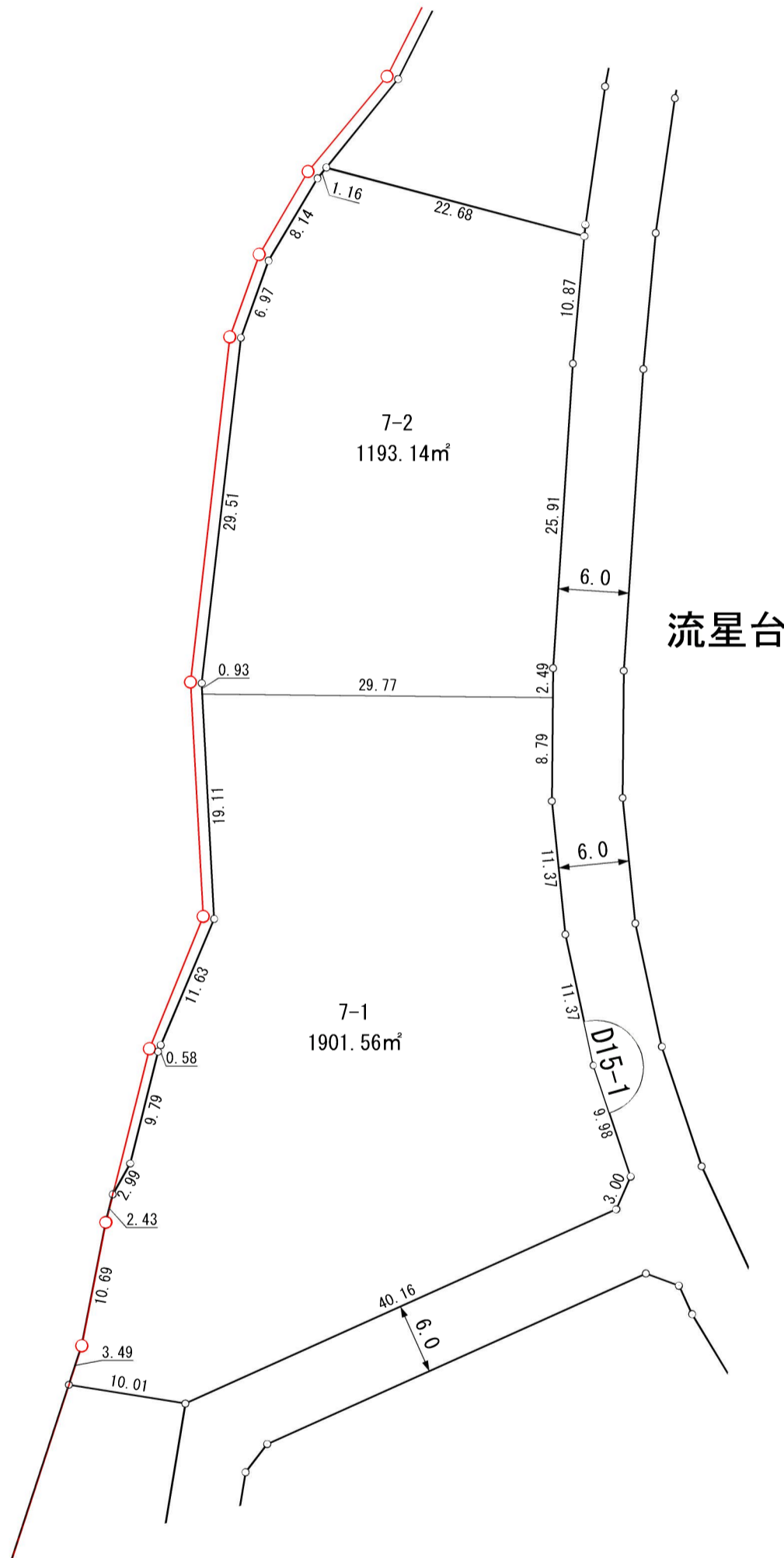
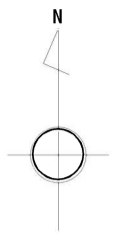


凡 例	
	施行地区界
	町 界
	街区番号
	地番
	換地位置
	換地面積
	辺長 (m)

換地図

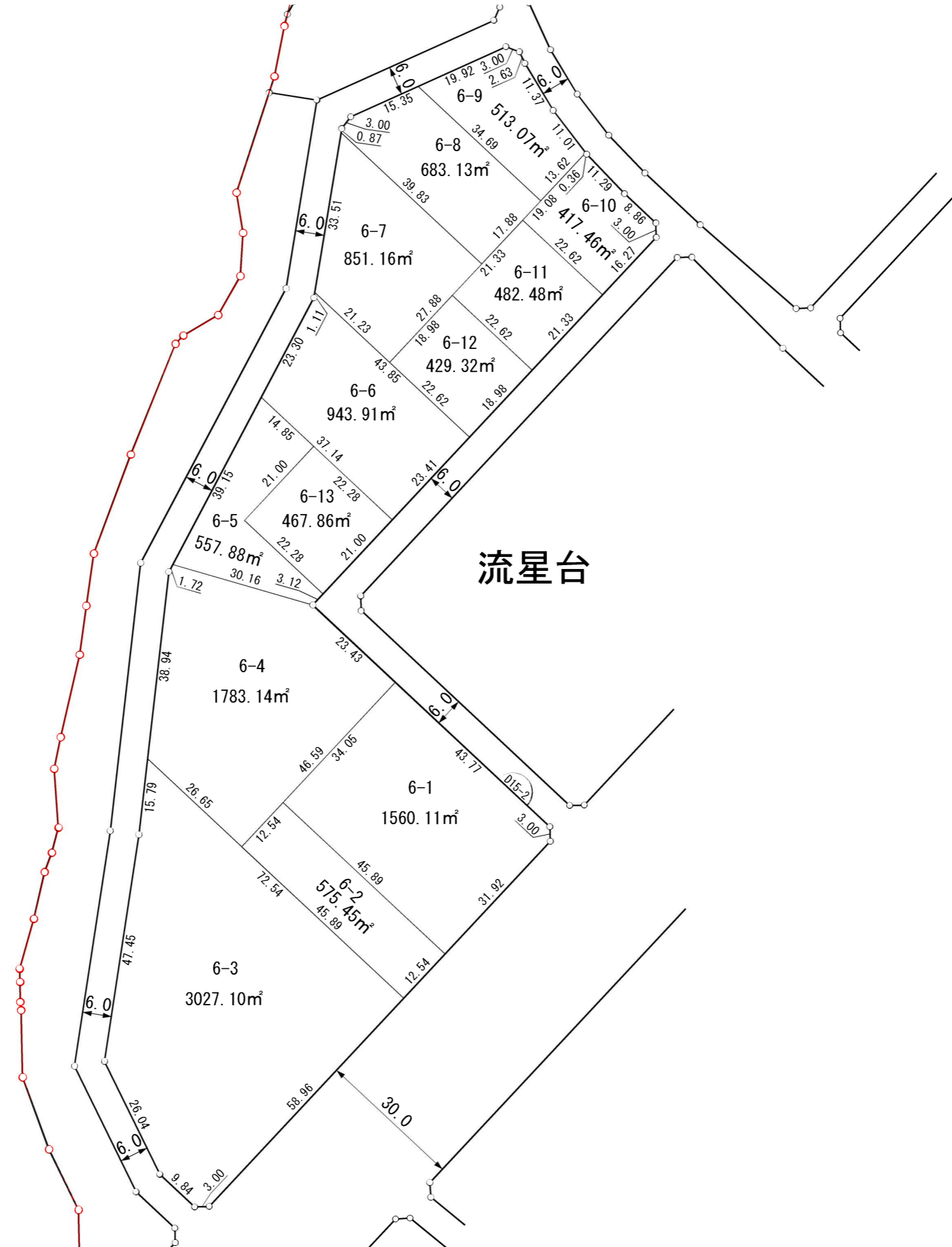
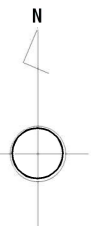


凡 例	
	施行地区界
	町 界
	街区番号
	地番
	換地位置
	換地面積
	辺長 (m)



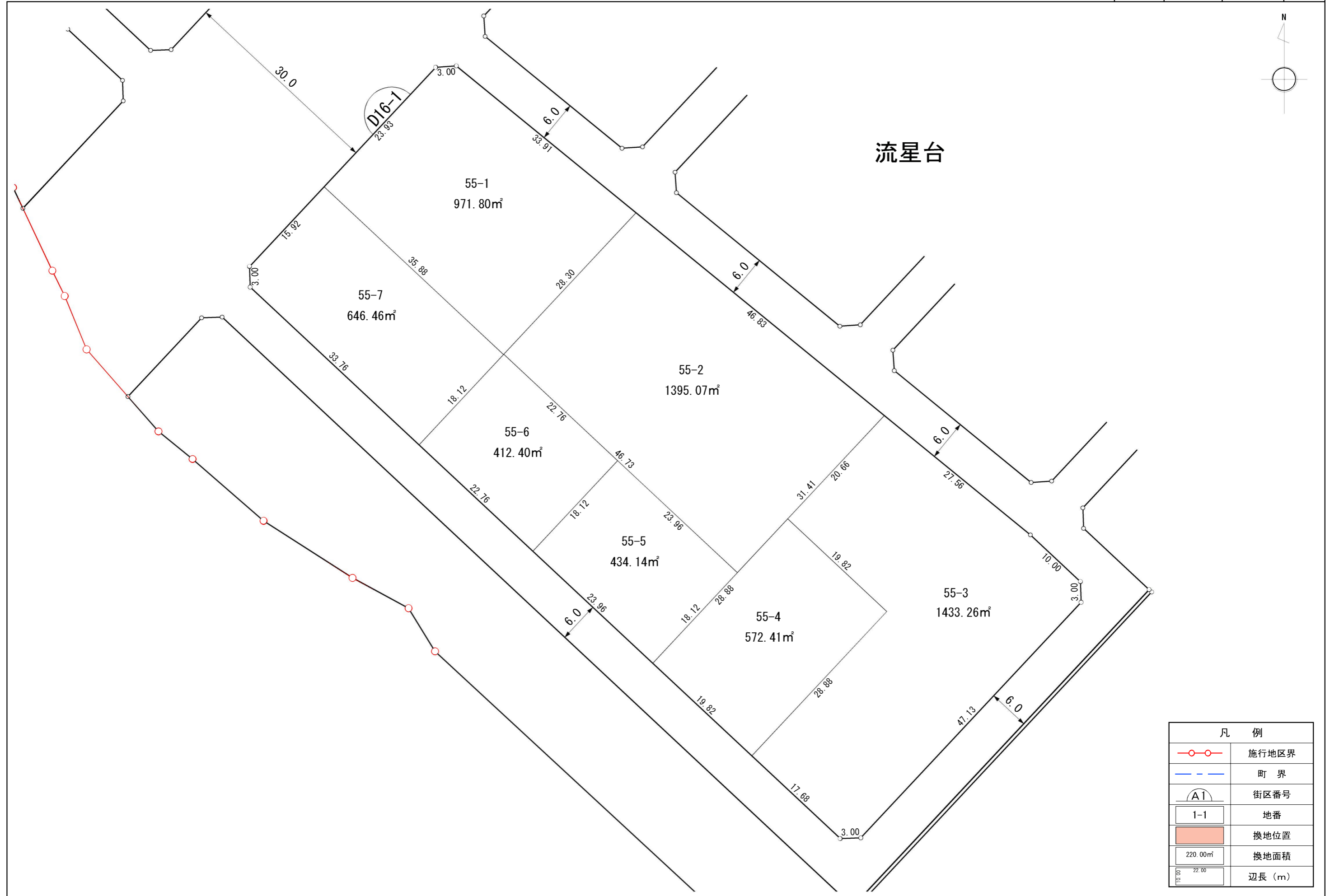
凡 例	
	施行地区界
	町 界
	街区番号
	地番
	換地位置
	換地面積
	辺長 (m)

換地図

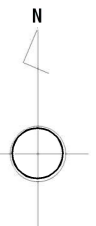


流星台

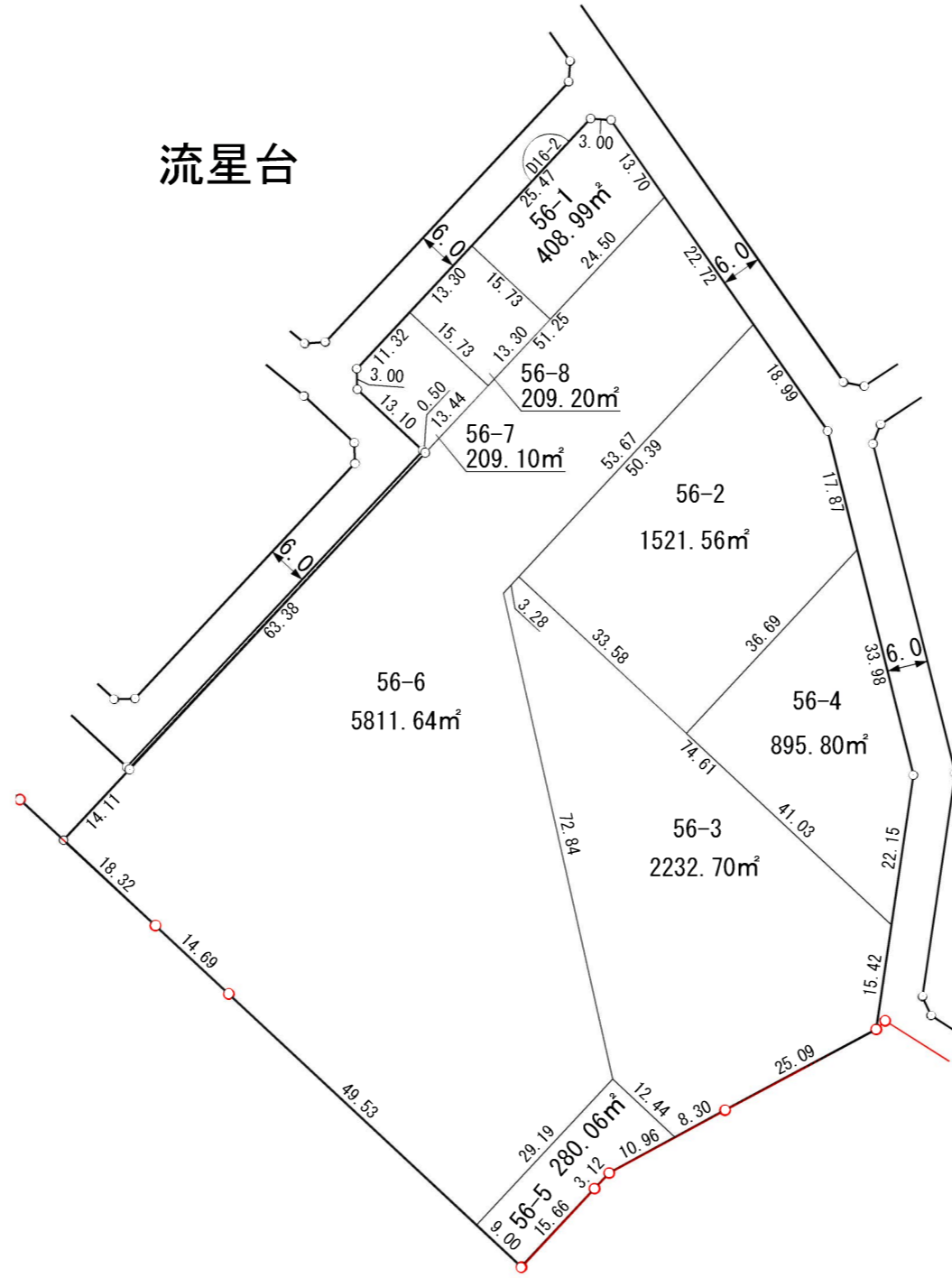
凡 例	
	施行地区界
	町 界
	街区番号
	地番
	換地位置
	換地面積
	辺長 (m)



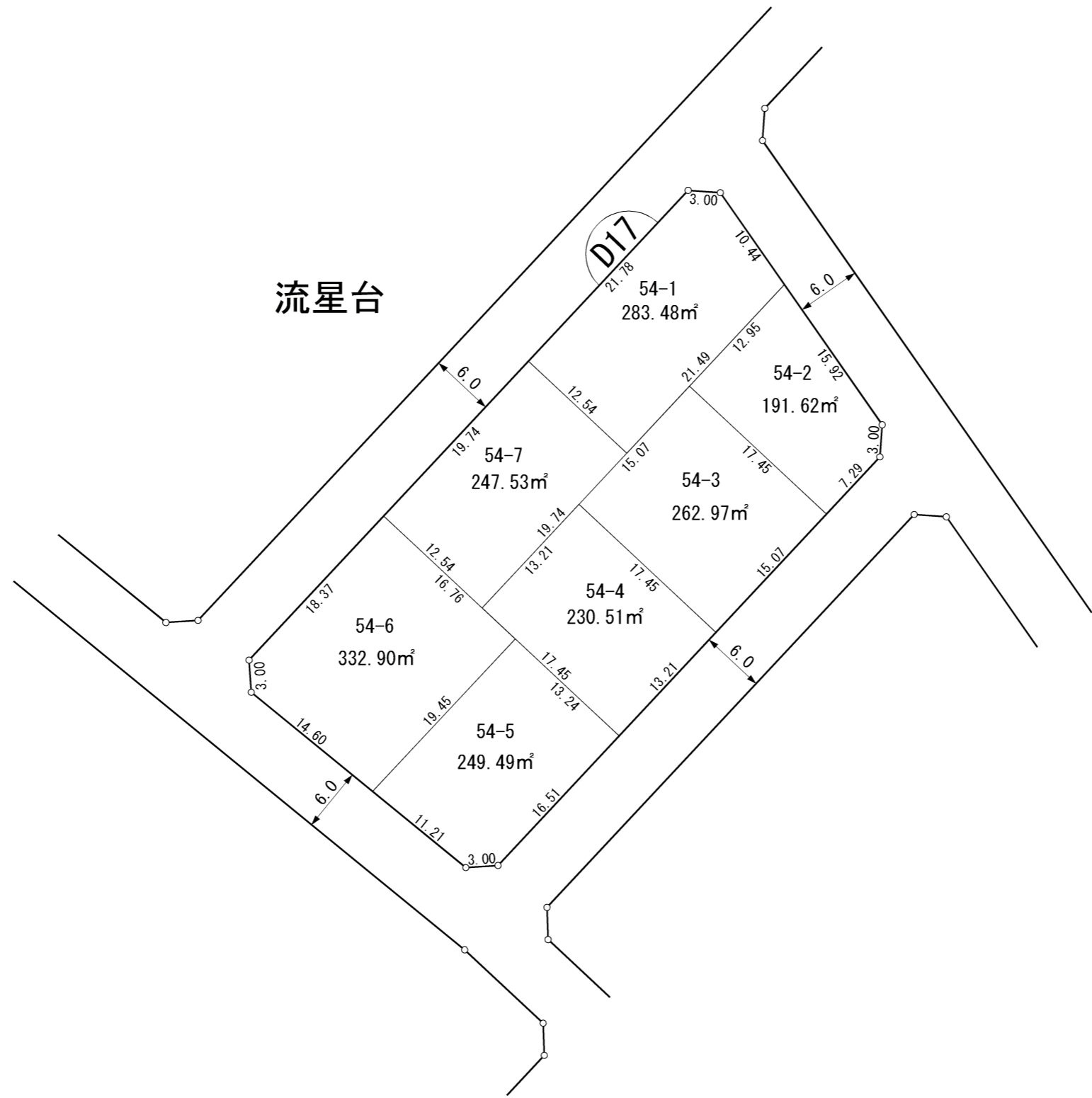
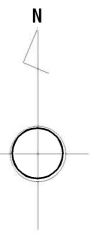
凡 例	
	施行地区界
	町 界
	街区番号
	地番
	換地位置
	換地面積
	辺長 (m)



流星台



凡 例	
	施行地区界
	町 界
	街区番号
	地番
	換地位置
	換地面積
	辺長 (m)

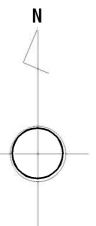


流星台

D17

凡 例	
	施行地区界
	町 界
	街区番号
	地番
	換地位置
	換地面積
	辺長 (m)

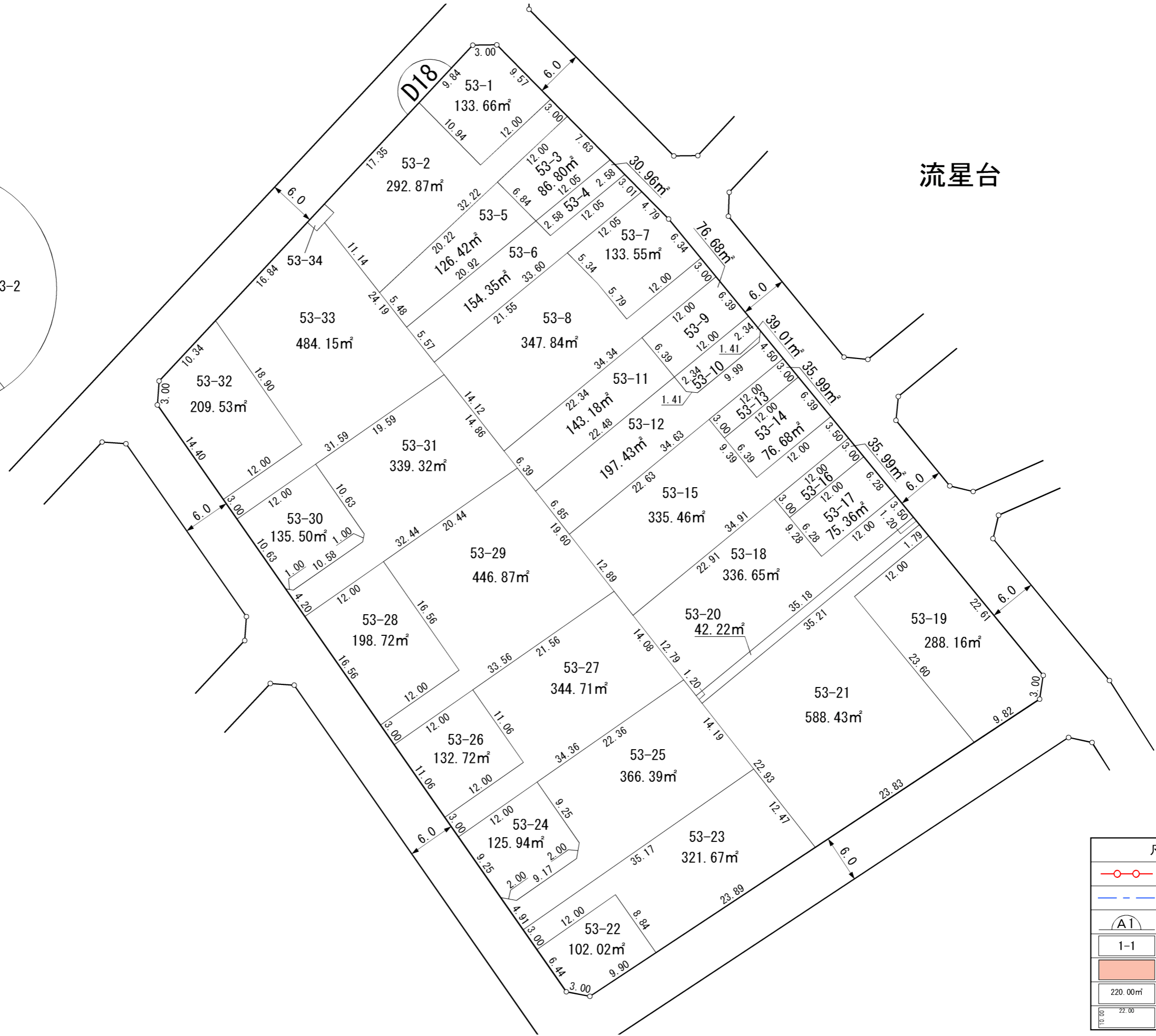
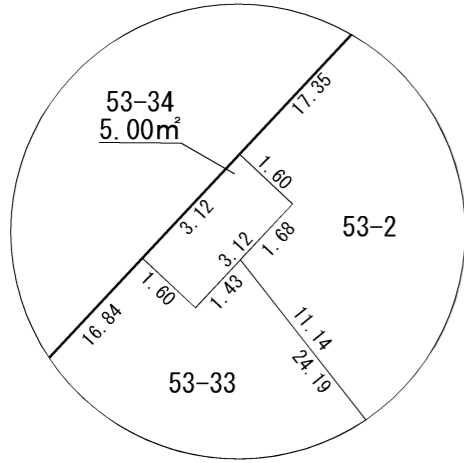
換地図



流星台

D18

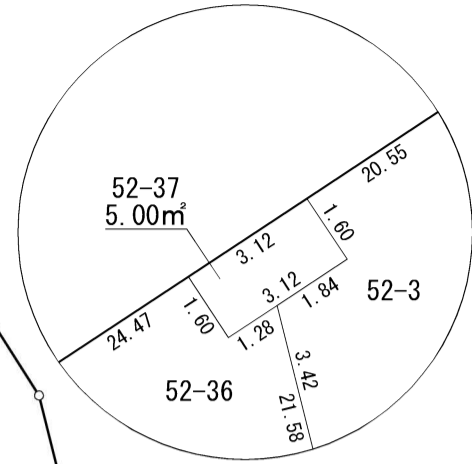
拡大図



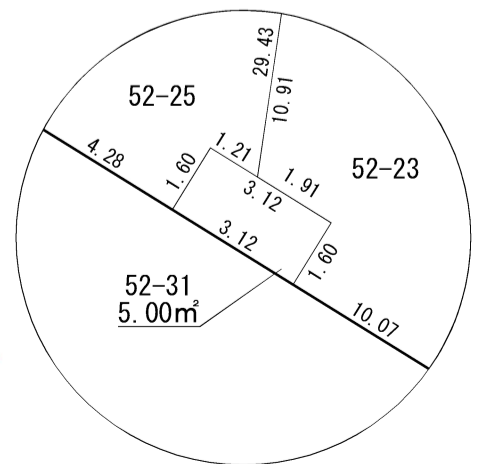
凡 例	
	施行地区界
	町 界
	街区番号
	地番
	換地位置
	換地面積
	辺長 (m)



拡大図



拡大図

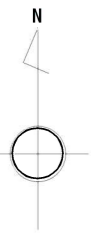


凡 例	
	施行地区界
	町 界
	街区番号
	地 番
	換地位置
	換地面積
	辺長 (m)

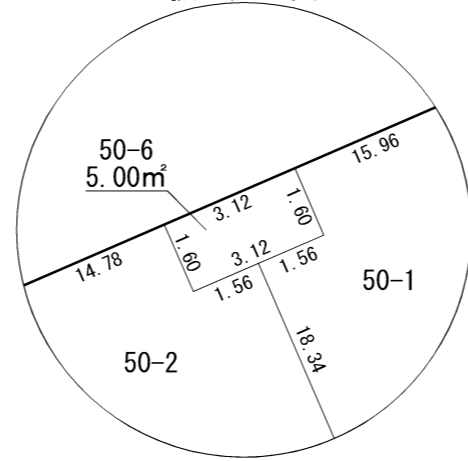


流星台

凡 例	
	施行地区界
	町 界
	街区番号
	地番
	換地位置
	換地面積
	辺長 (m)



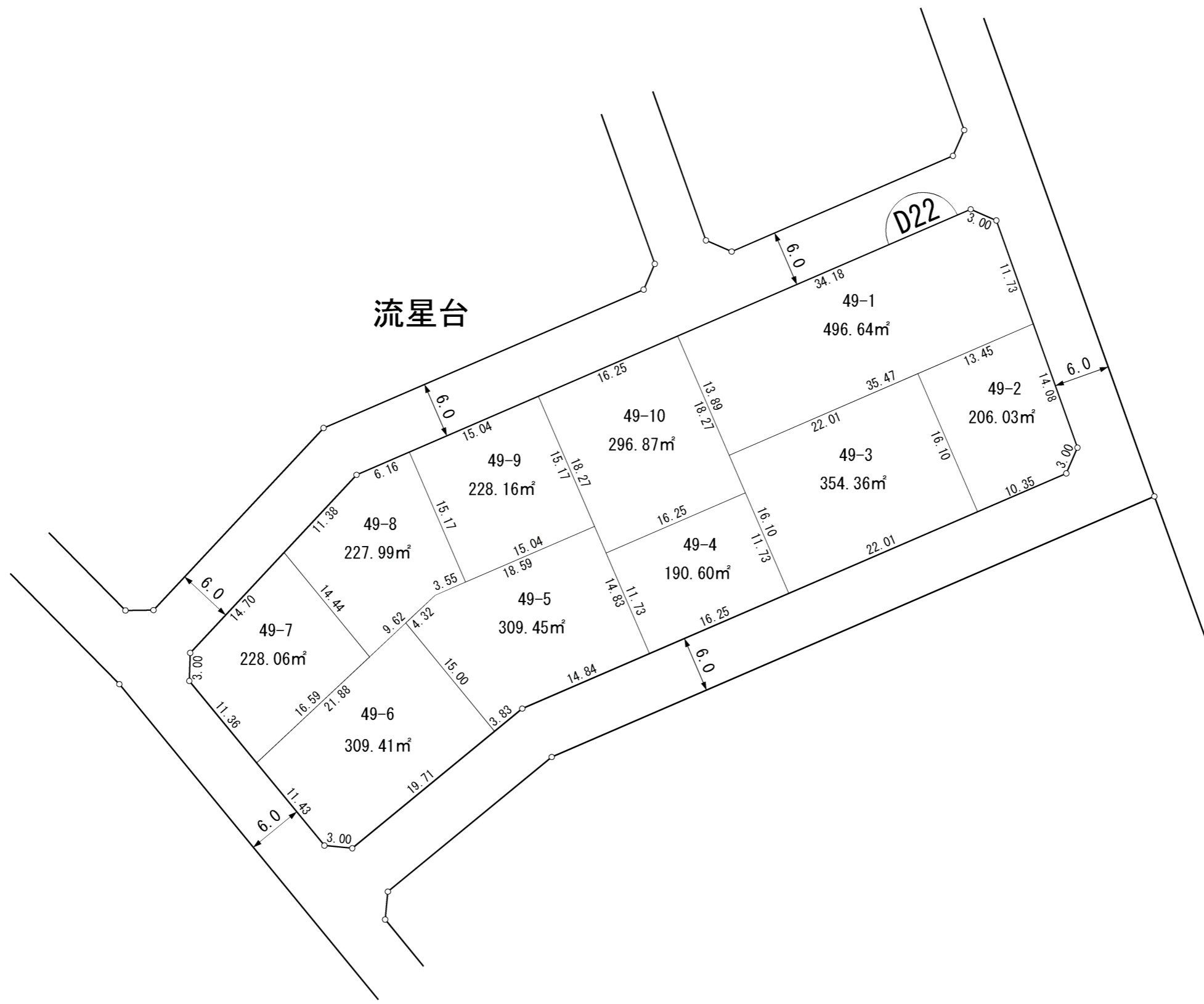
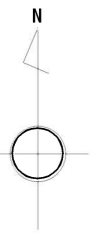
拡大図



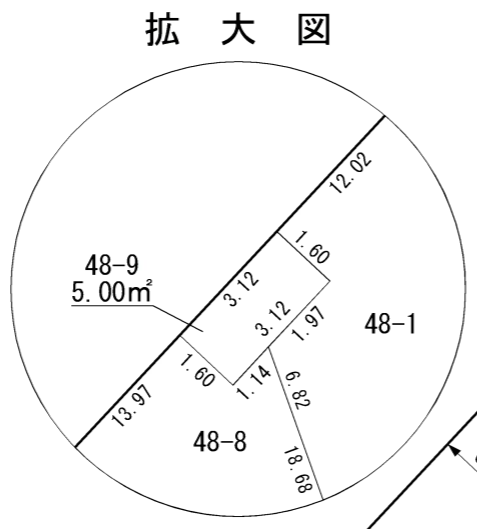
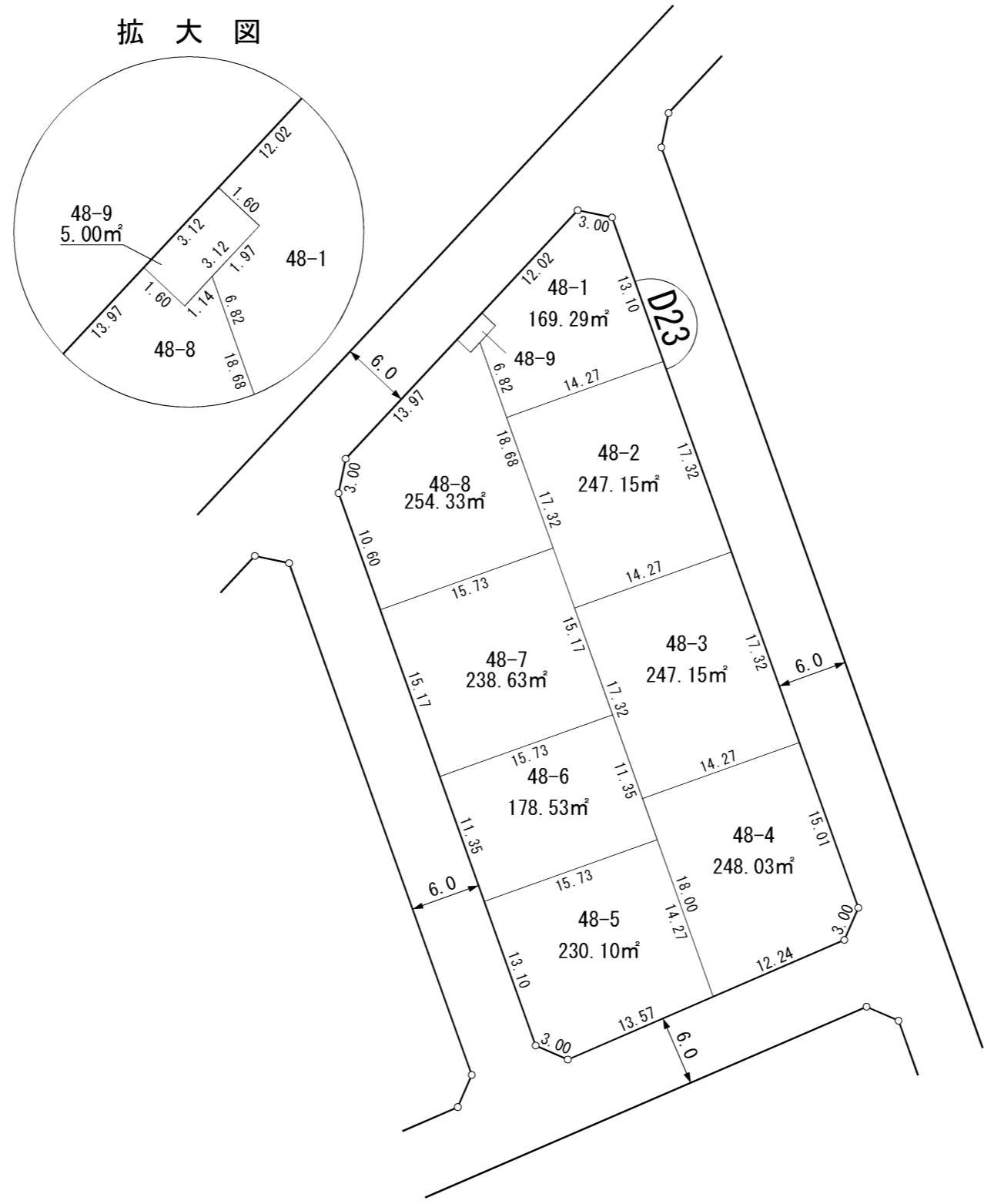
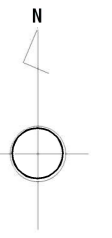
流星台



凡 例	
	施行地区界
	町 界
	街区番号
	地番
	換地位置
	換地面積
	辺長 (m)



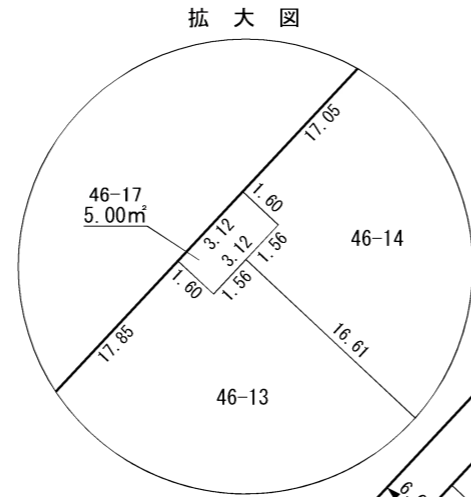
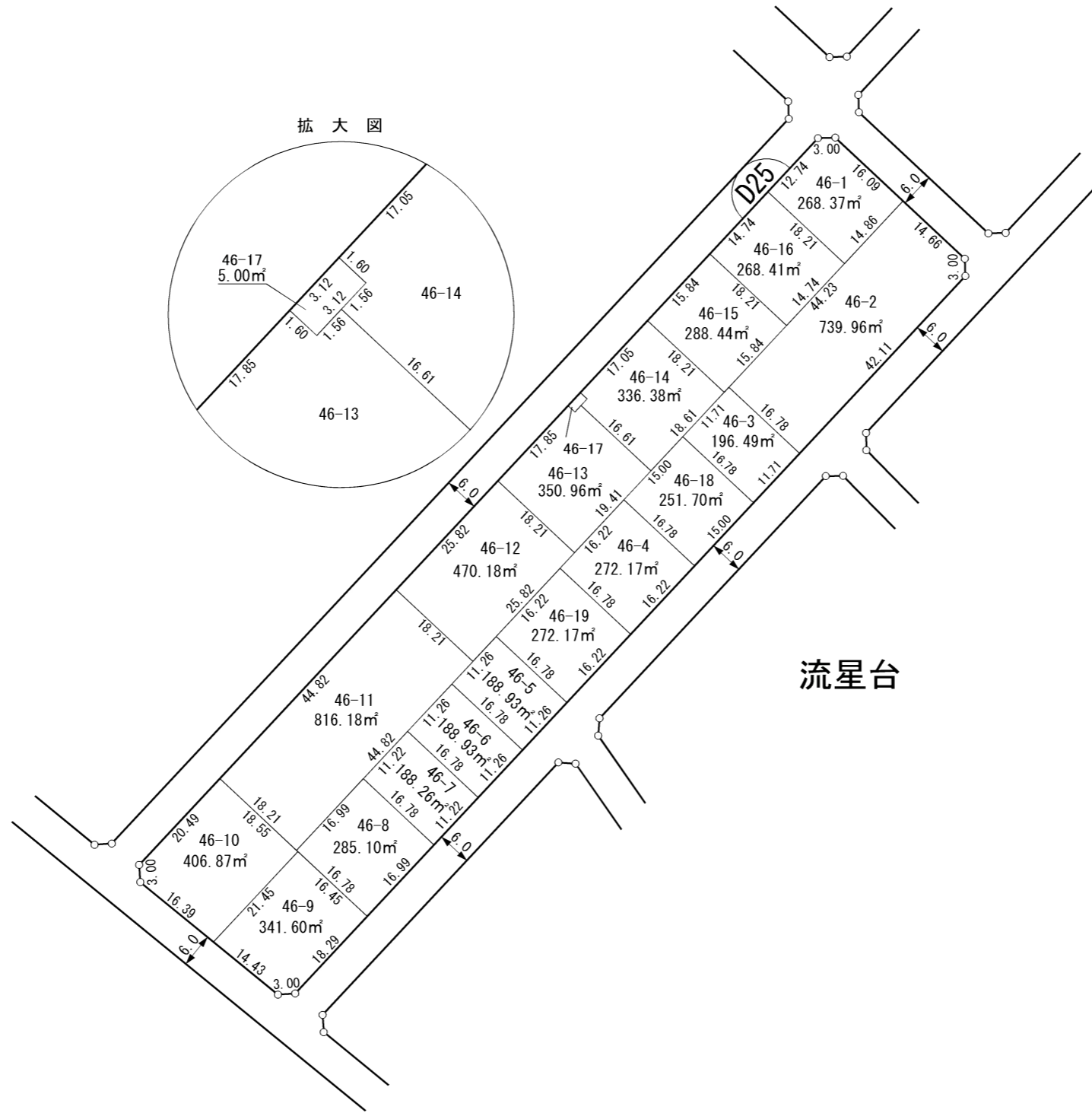
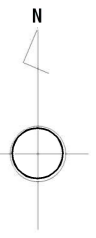
凡 例	
	施行地区界
	町 界
	街区番号
	地番
	換地位置
	換地面積
	辺長 (m)



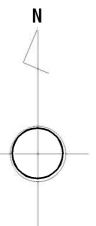
流星台

凡 例	
	施行地区界
	町 界
	街区番号
	地番
	換地位置
	換地面積
	辺長 (m)

換地図



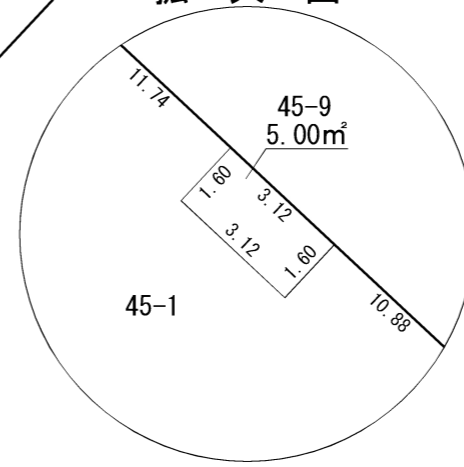
凡 例	
	施行地区界
	町 界
	街区番号
	地番
	換地位置
	換地面積
	辺長 (m)



流星台

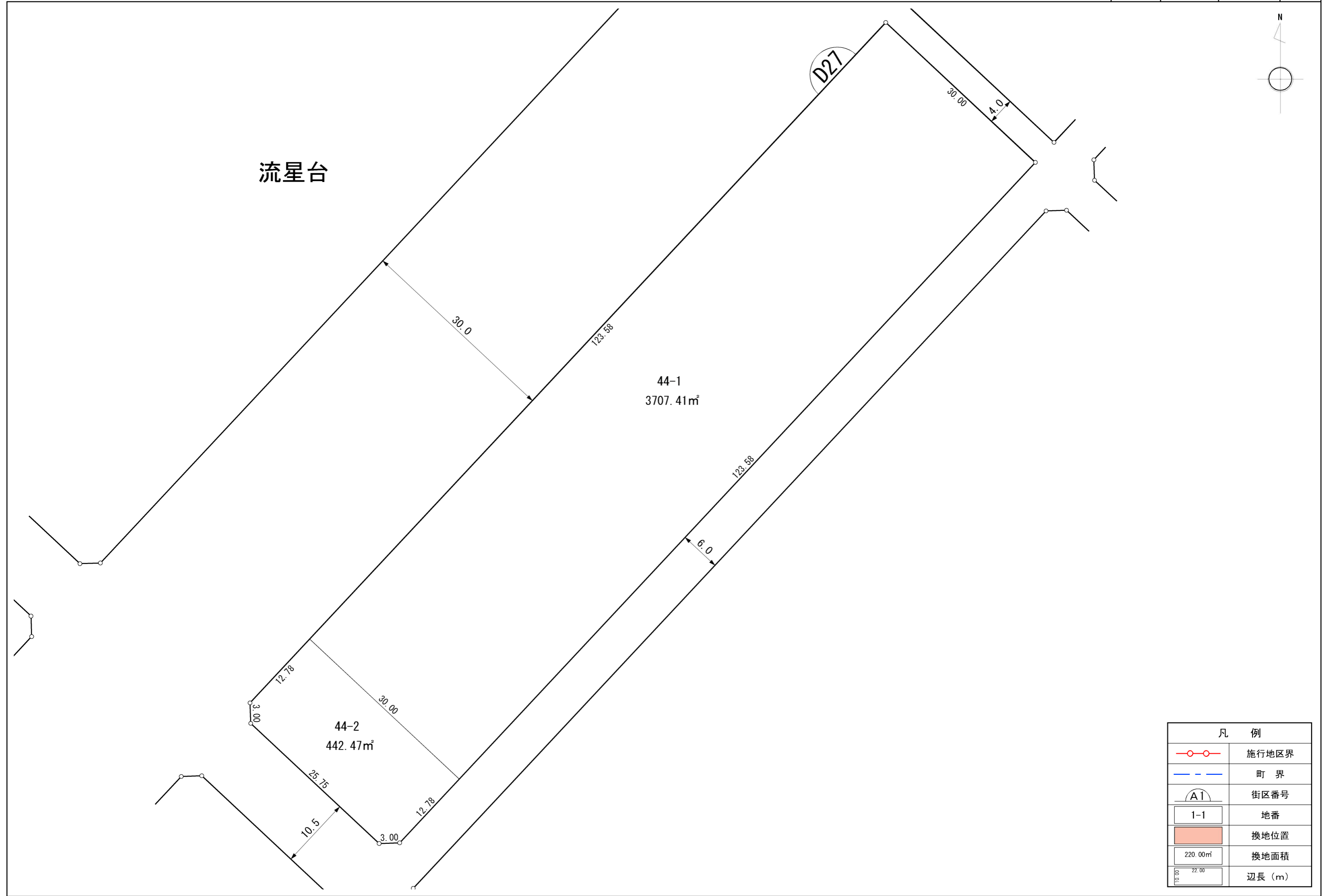


拡大図



凡 例	
	施行地区界
	町 界
	街区番号
	地番
	換地位置
	換地面積
	辺長 (m)

換地図



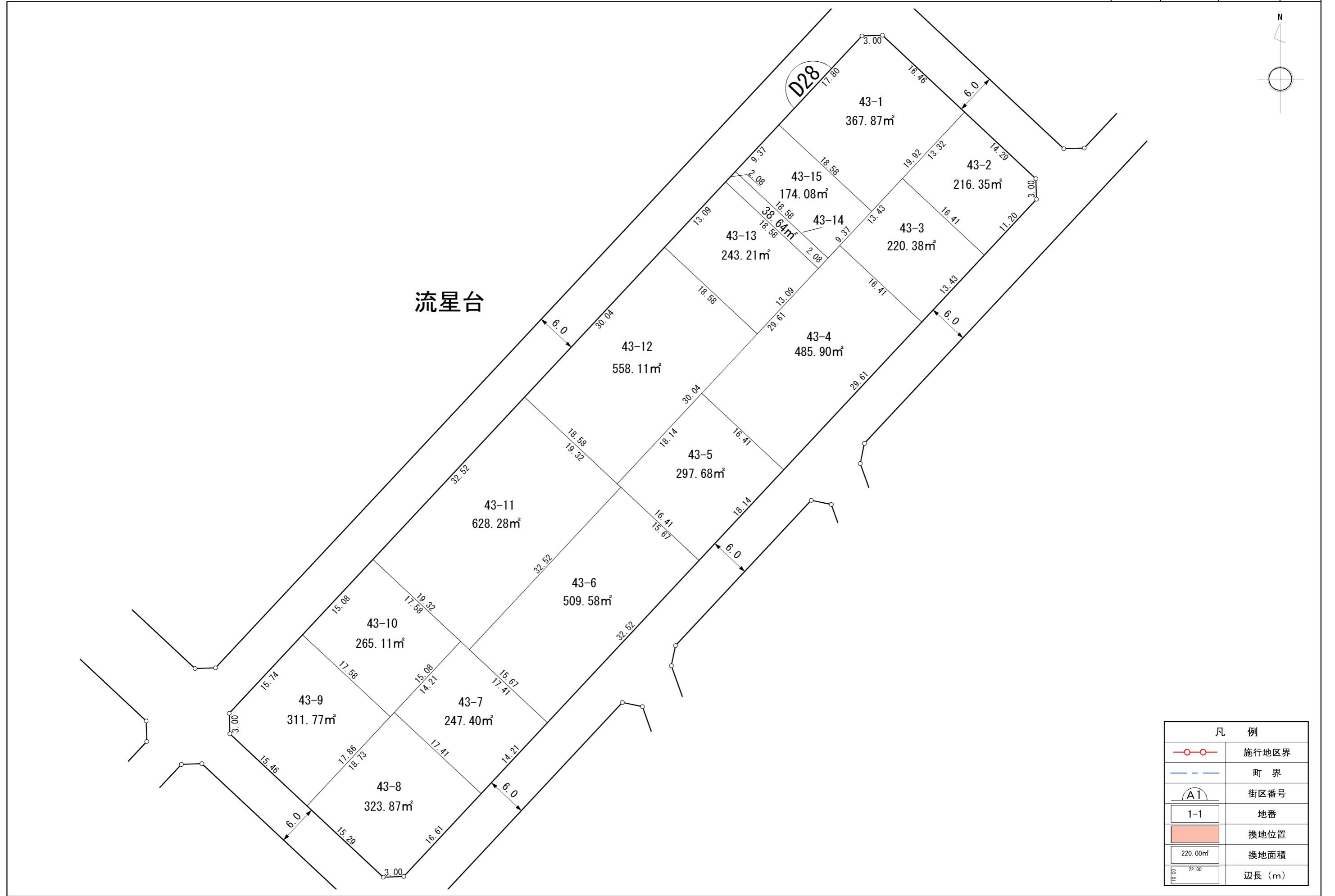
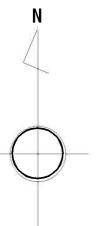
流星台

44-1
3707.41m²

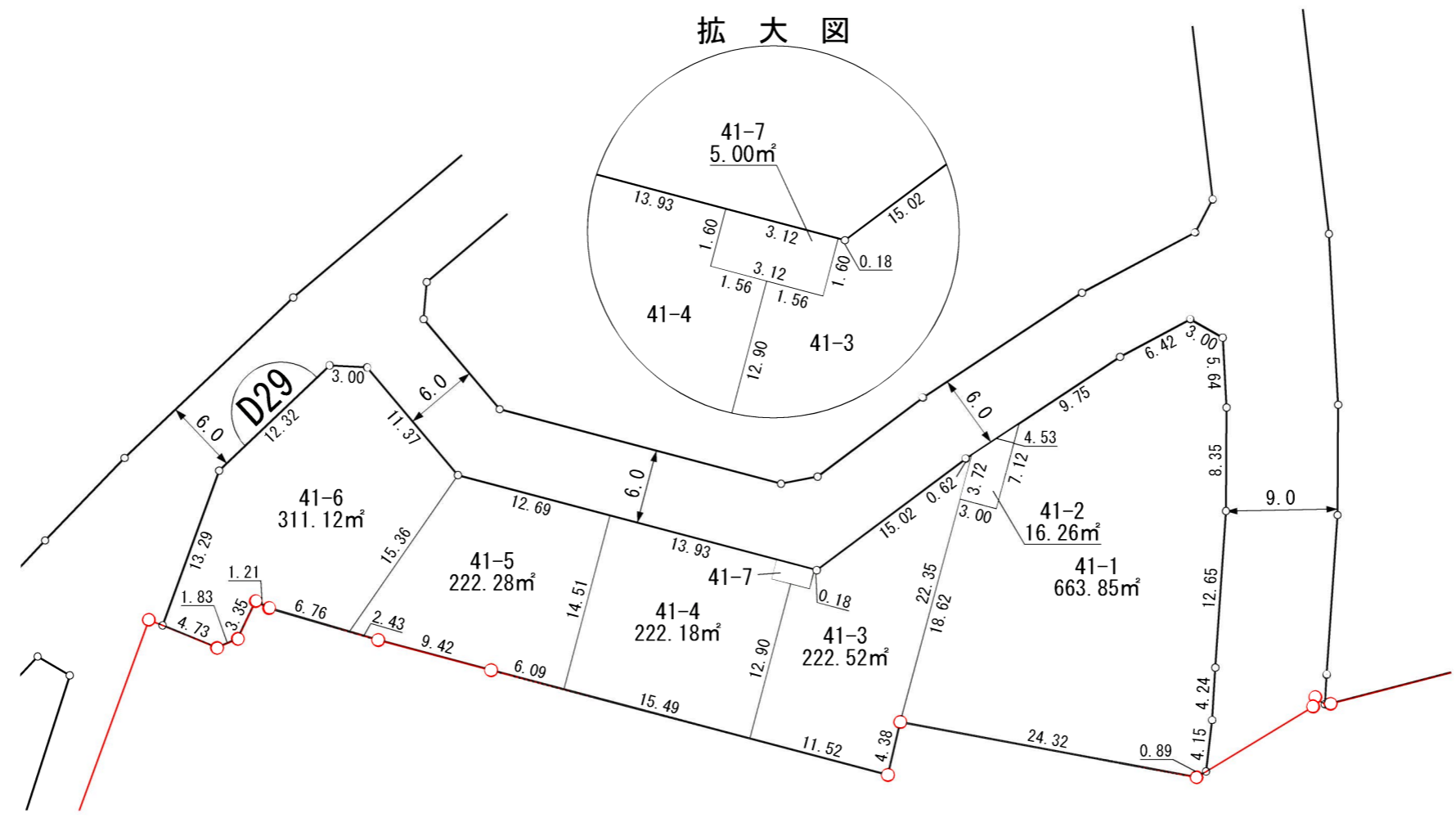
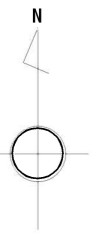
44-2
442.47m²

D27

凡 例	
	施行地区界
	町 界
	街区番号
	地番
	換地位置
	換地面積
	辺長 (m)

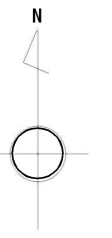


凡 例	
	施行地区界
	町 界
	街区番号
	地番
	換地位置
	換地面積
	辺長 (m)



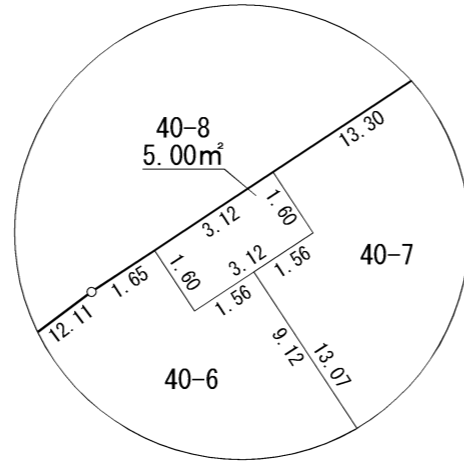
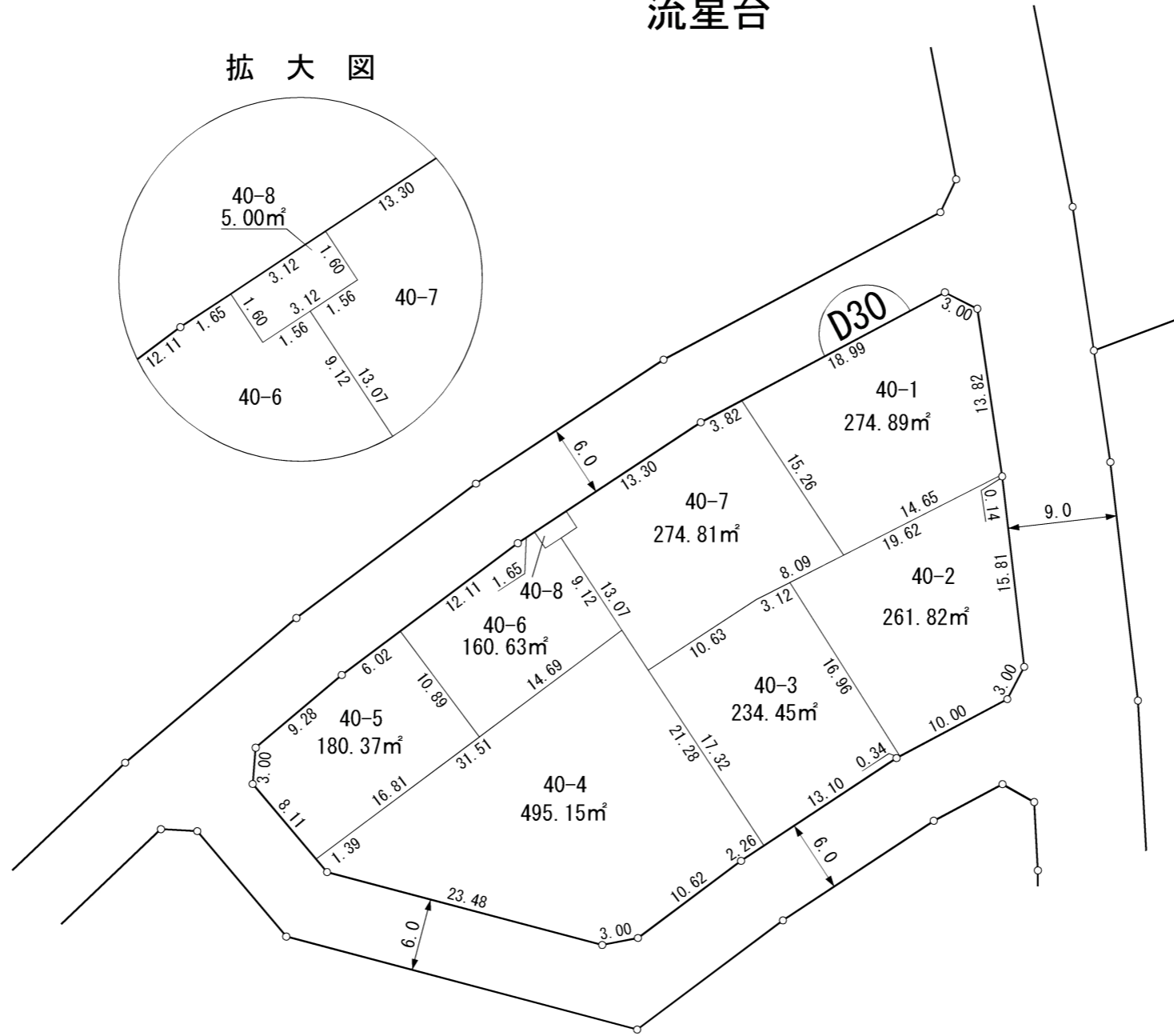
流星台

凡 例	
	施行地区界
	町 界
	街区番号
	地番
	換地位置
	換地面積
	辺長 (m)



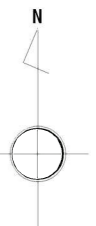
流星台

拡大図

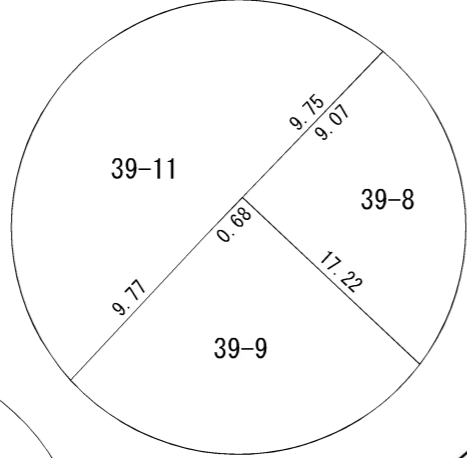


凡 例	
	施行地区界
	町 界
	街区番号
	地番
	換地位置
	換地面積
	辺長 (m)

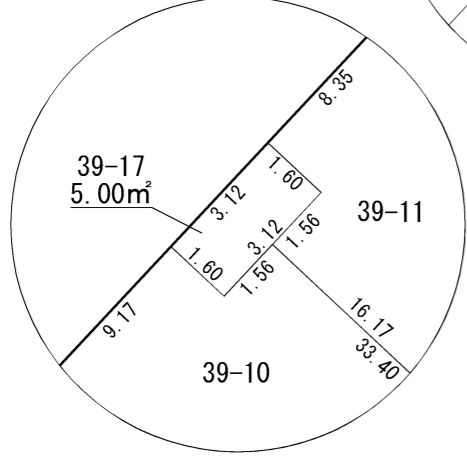
流星台



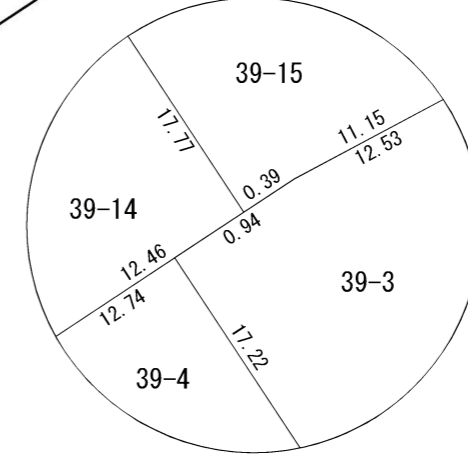
拡大図



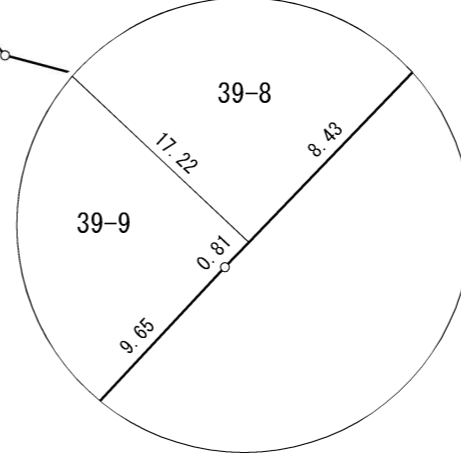
拡大図



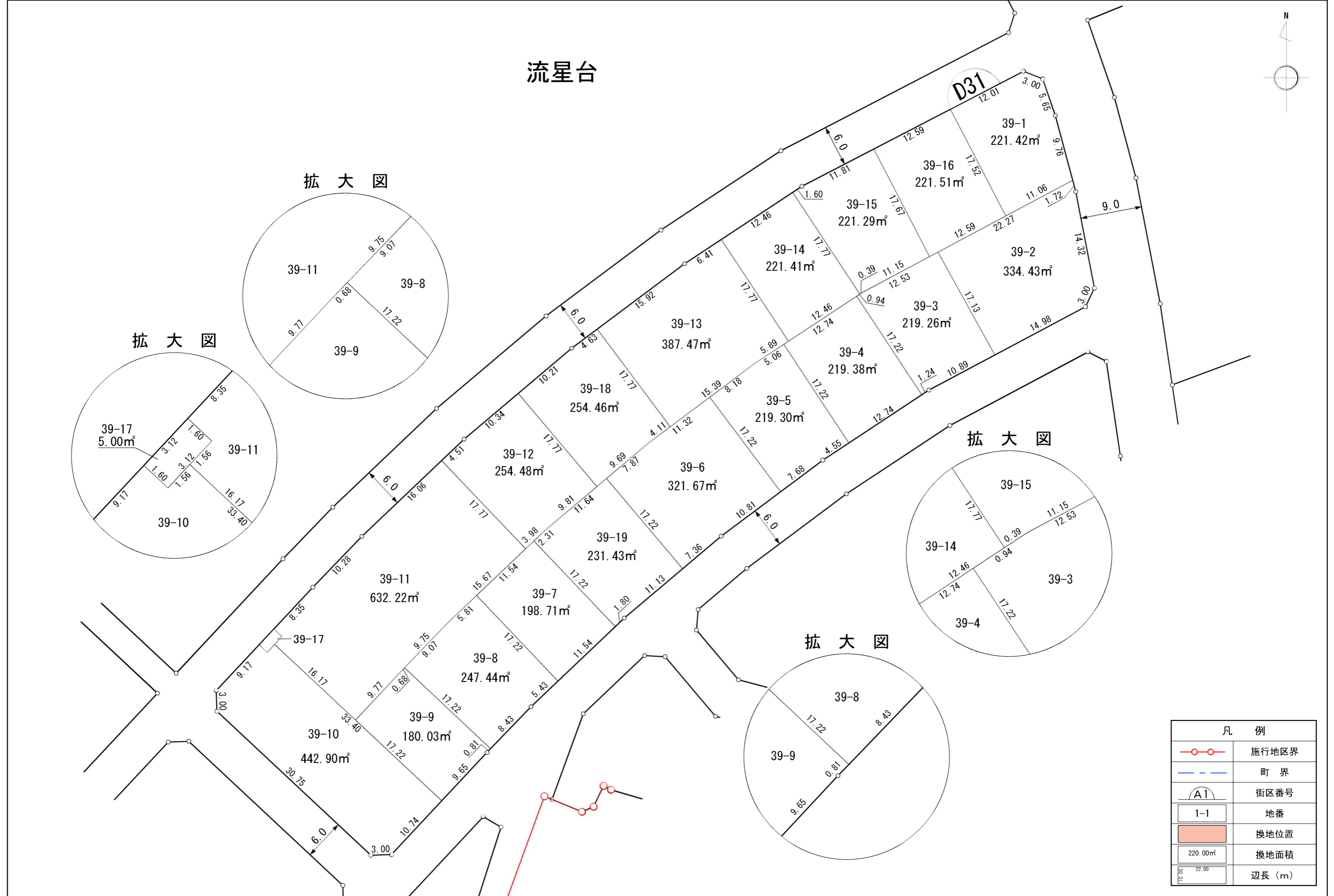
拡大図



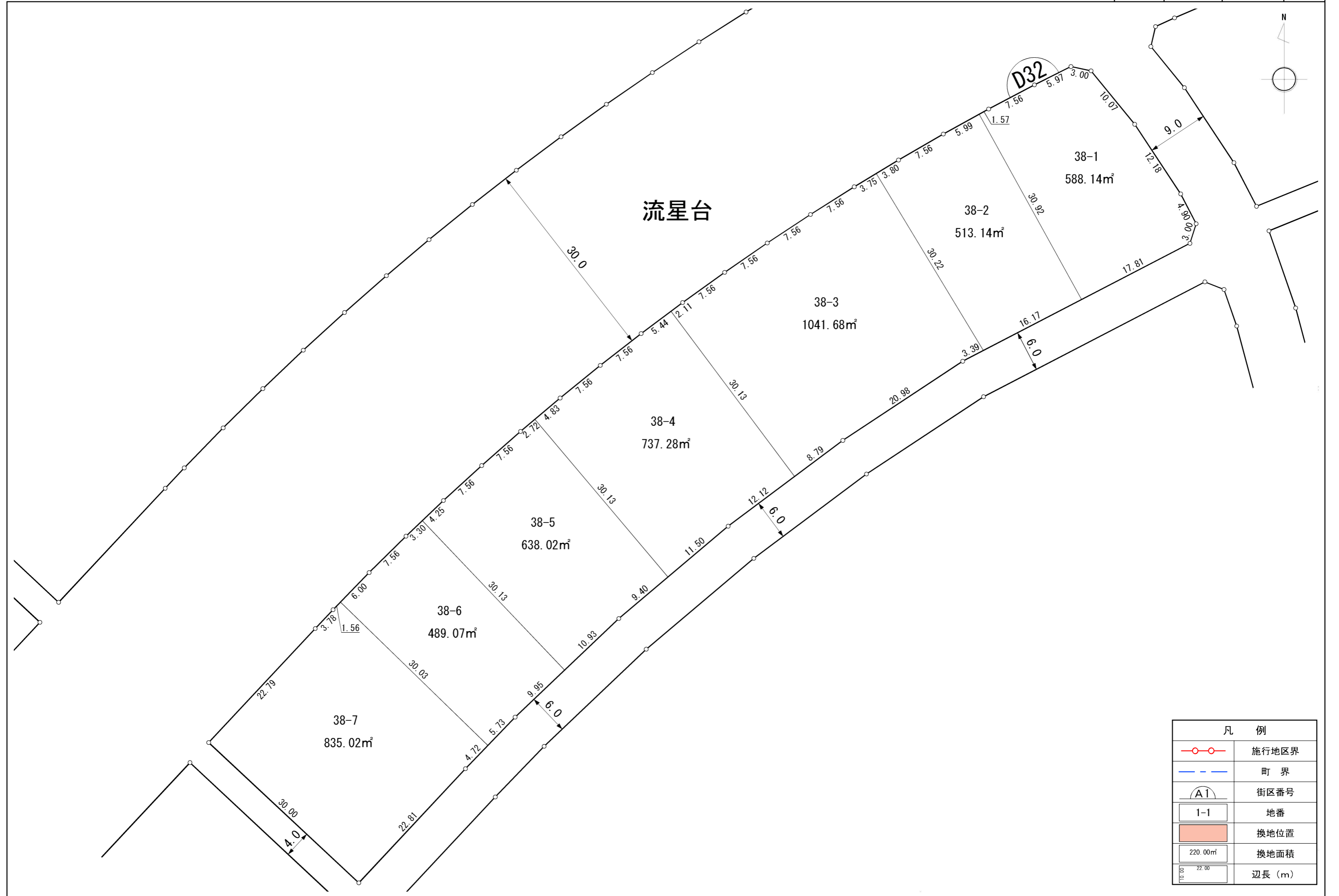
拡大図



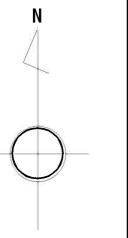
凡 例	
	施行地区界
	町 界
	街区番号
	地番
	換地位置
	換地面積
	辺長 (m)



換地図



換地図



流星台

さくらの森

D33

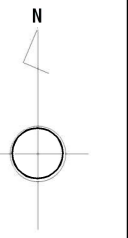
36-1
946.75㎡

36-2
758.68㎡

36-3
359.05㎡

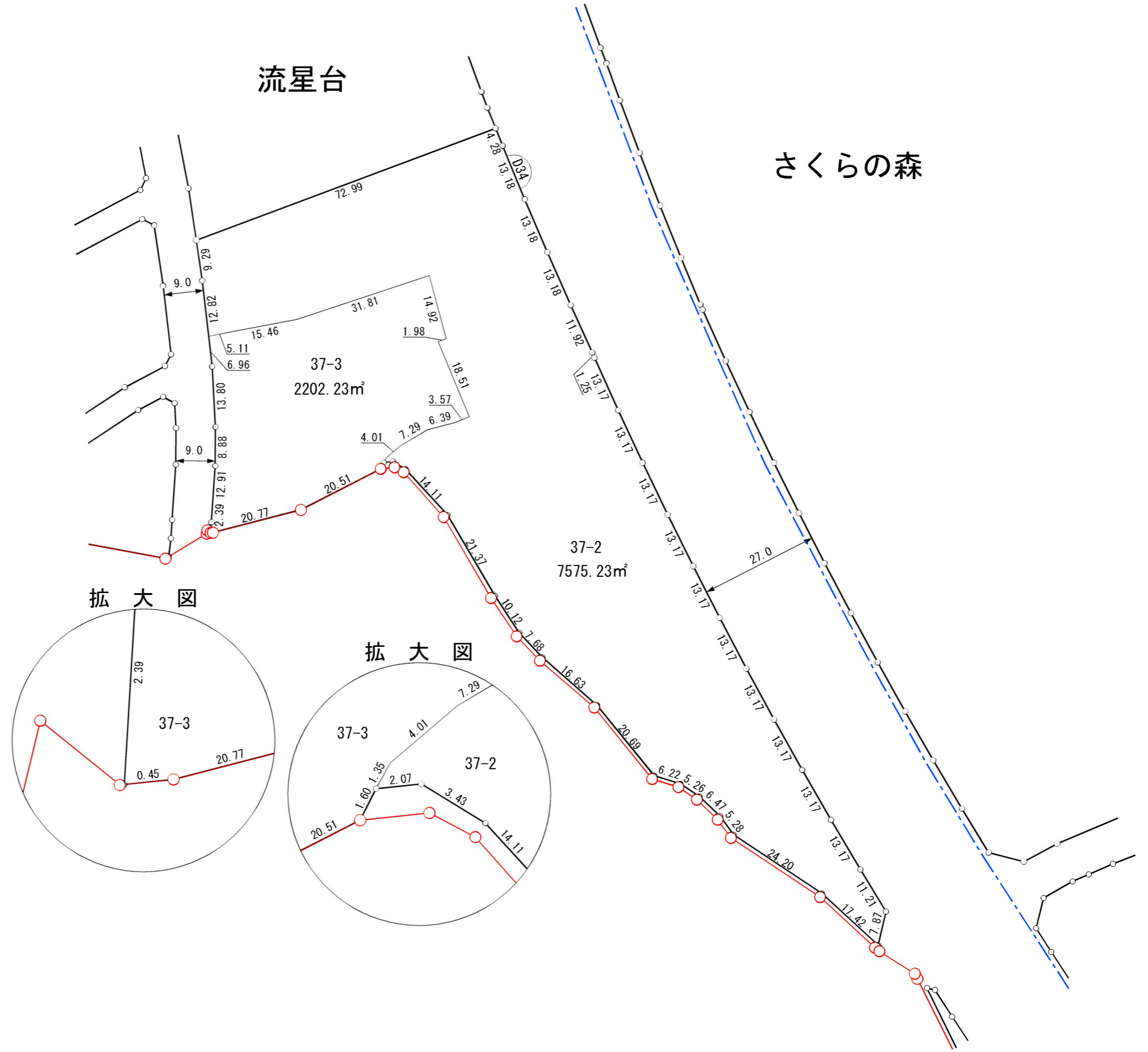


凡 例	
	施行地区界
	町 界
	街区番号
	地 番
	換地位置
	換地面積
	辺長 (m)

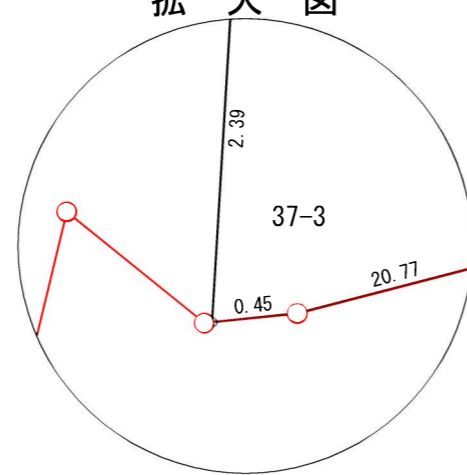


流星台

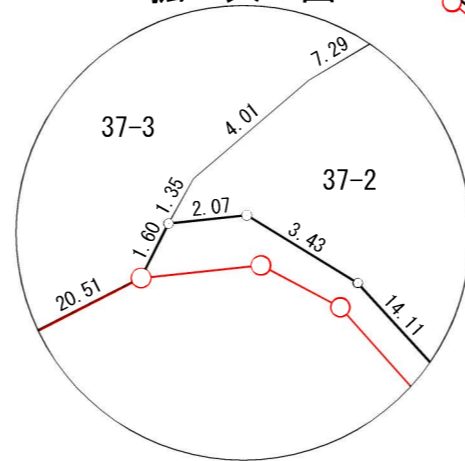
さくらの森



拡大図

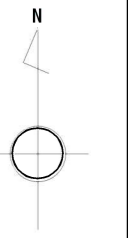


拡大図



凡 例	
	施行地区界
	町 界
	街区番号
	地番
	換地位置
	換地面積
	辺長 (m)

換地図



流星台

さくらの森

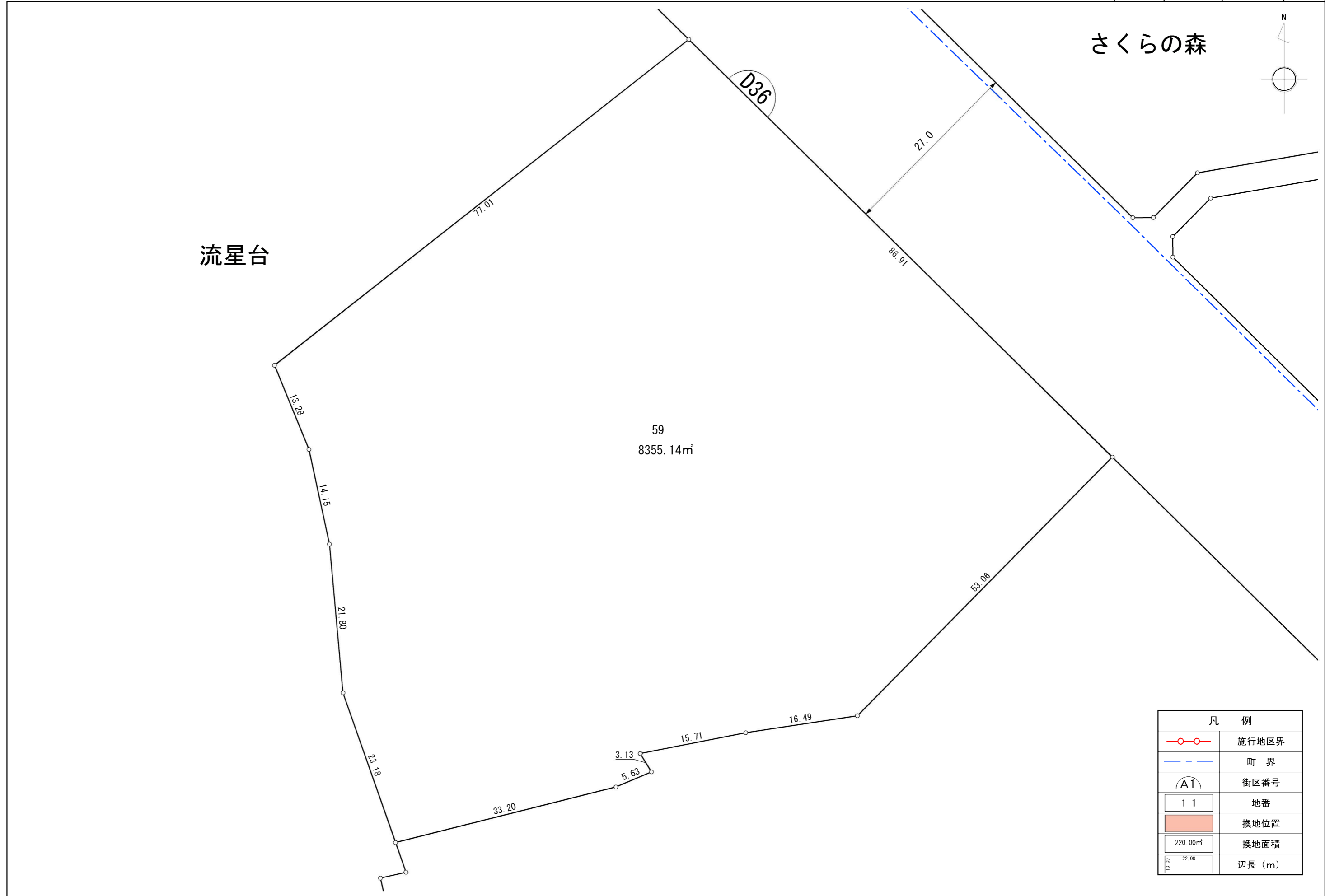
57
1102.23m²

D35

凡 例	
	施行地区界
	町 界
	街区番号
	地番
	換地位置
	換地面積
	辺長 (m)



換地図



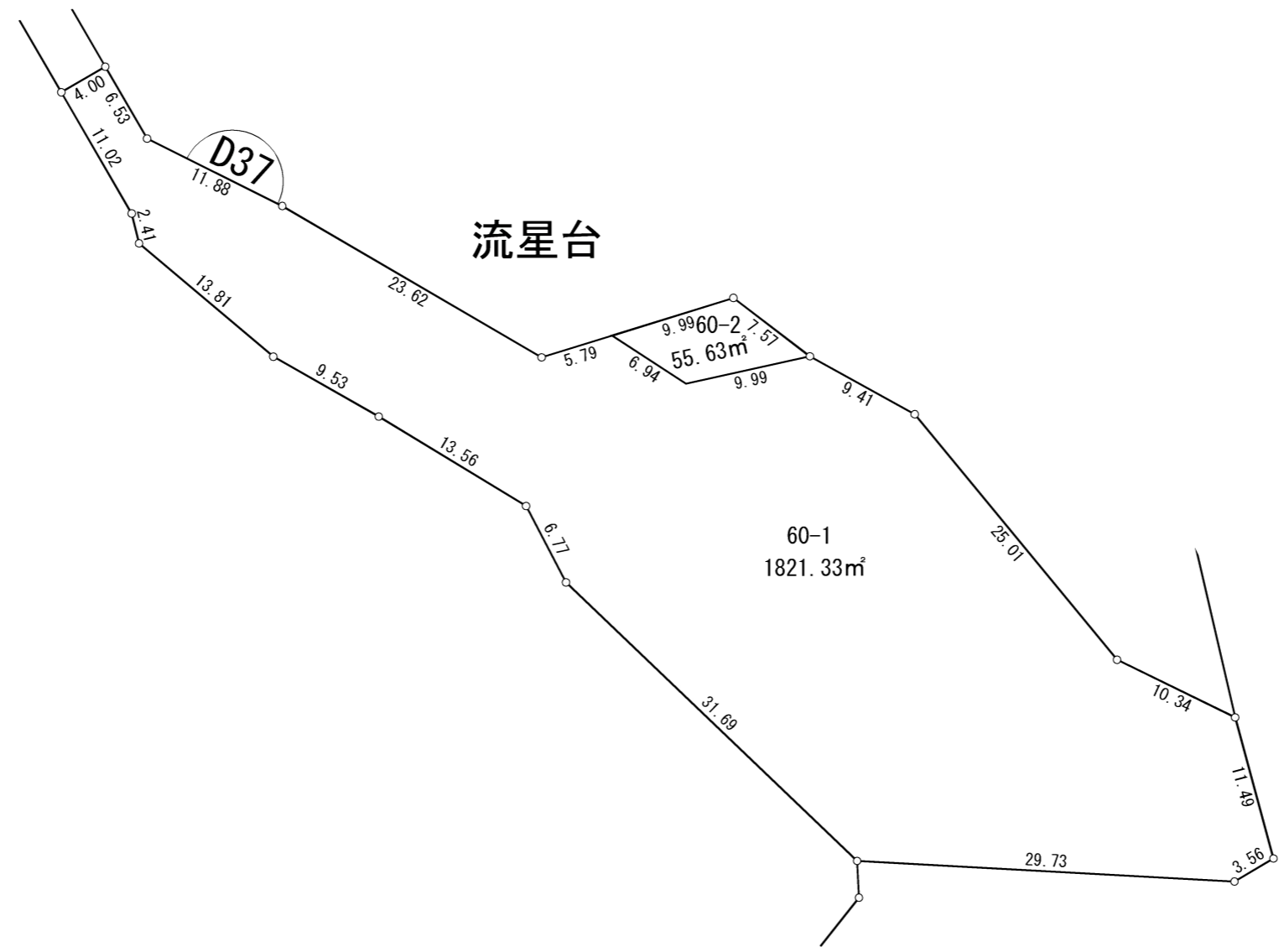
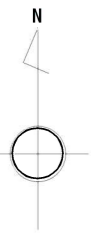
流星台

さくらの森

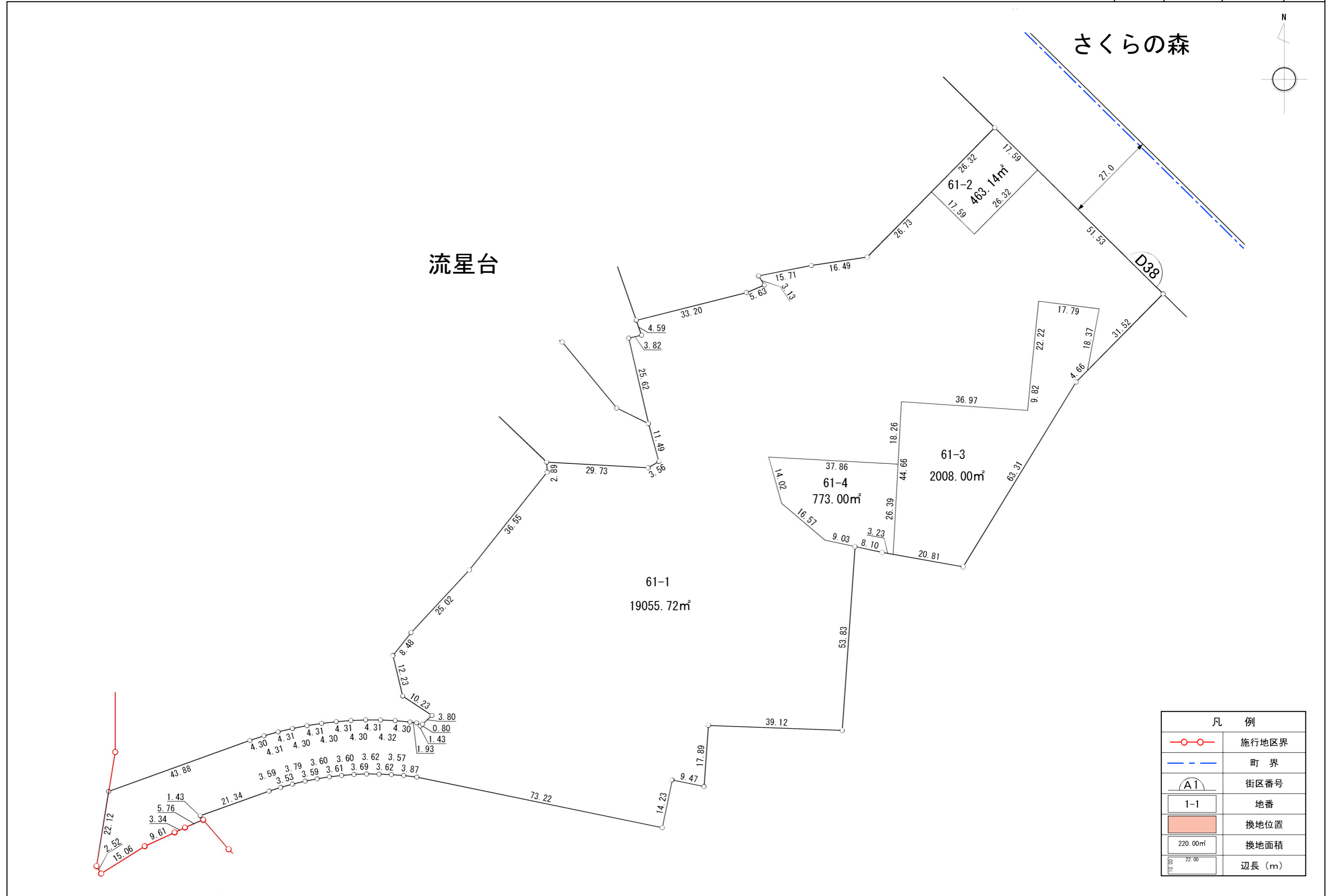
D36

59
8355.14m²

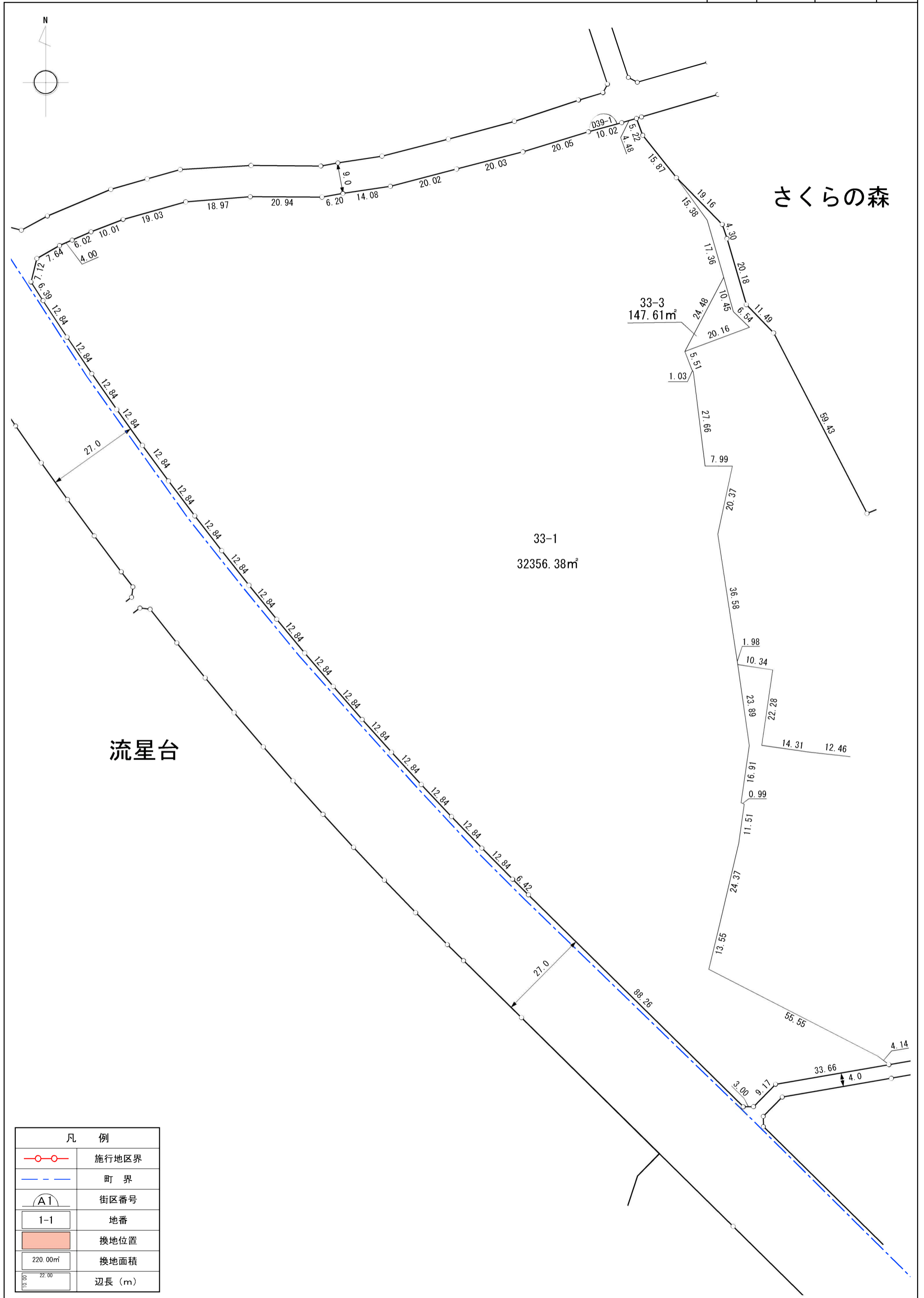
凡 例	
	施行地区界
	町 界
	街区番号
	地 番
	換地位置
	換地面積
	辺長 (m)



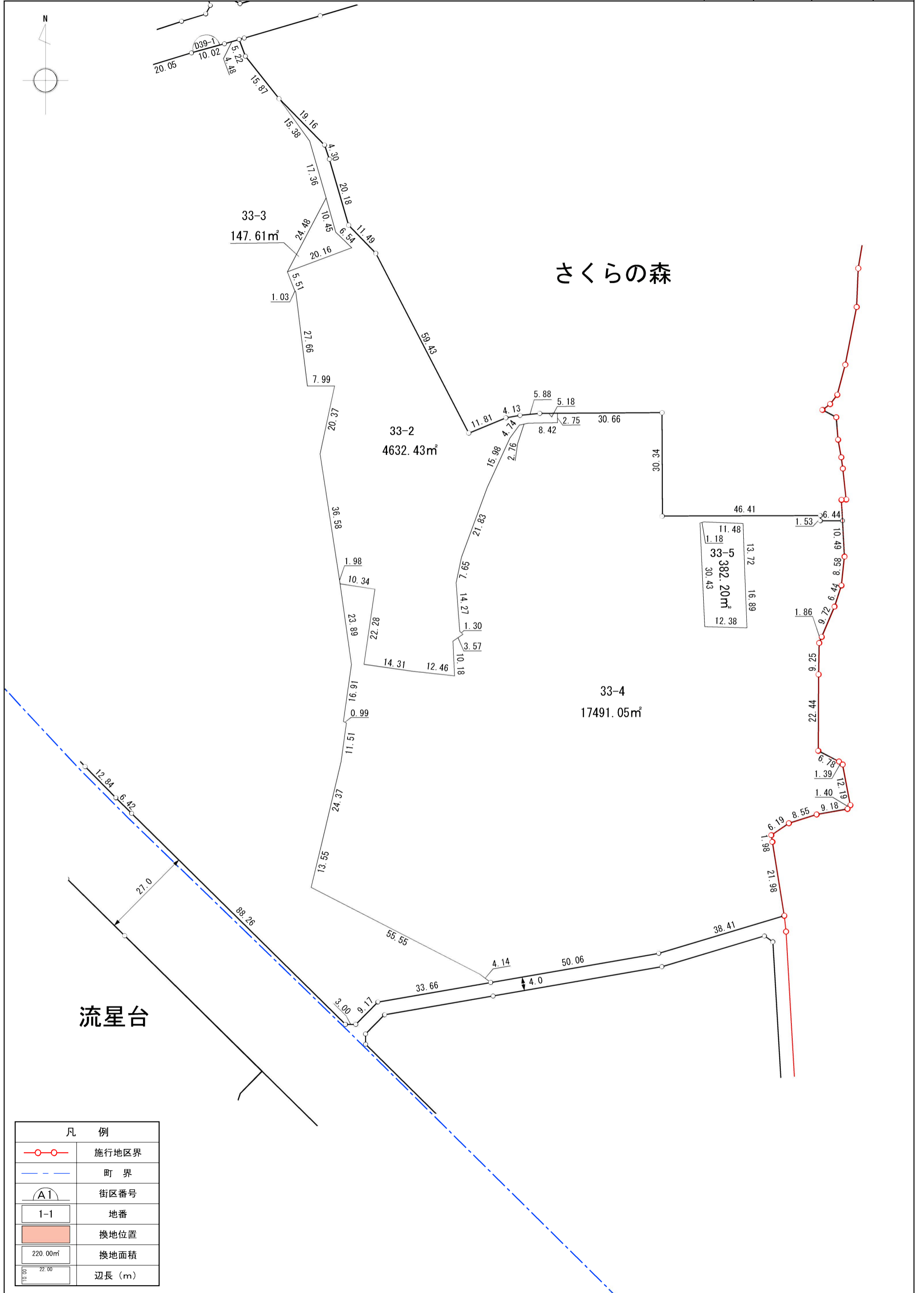
凡 例	
	施行地区界
	町 界
	街区番号
	地番
	換地位置
	換地面積
	辺長 (m)

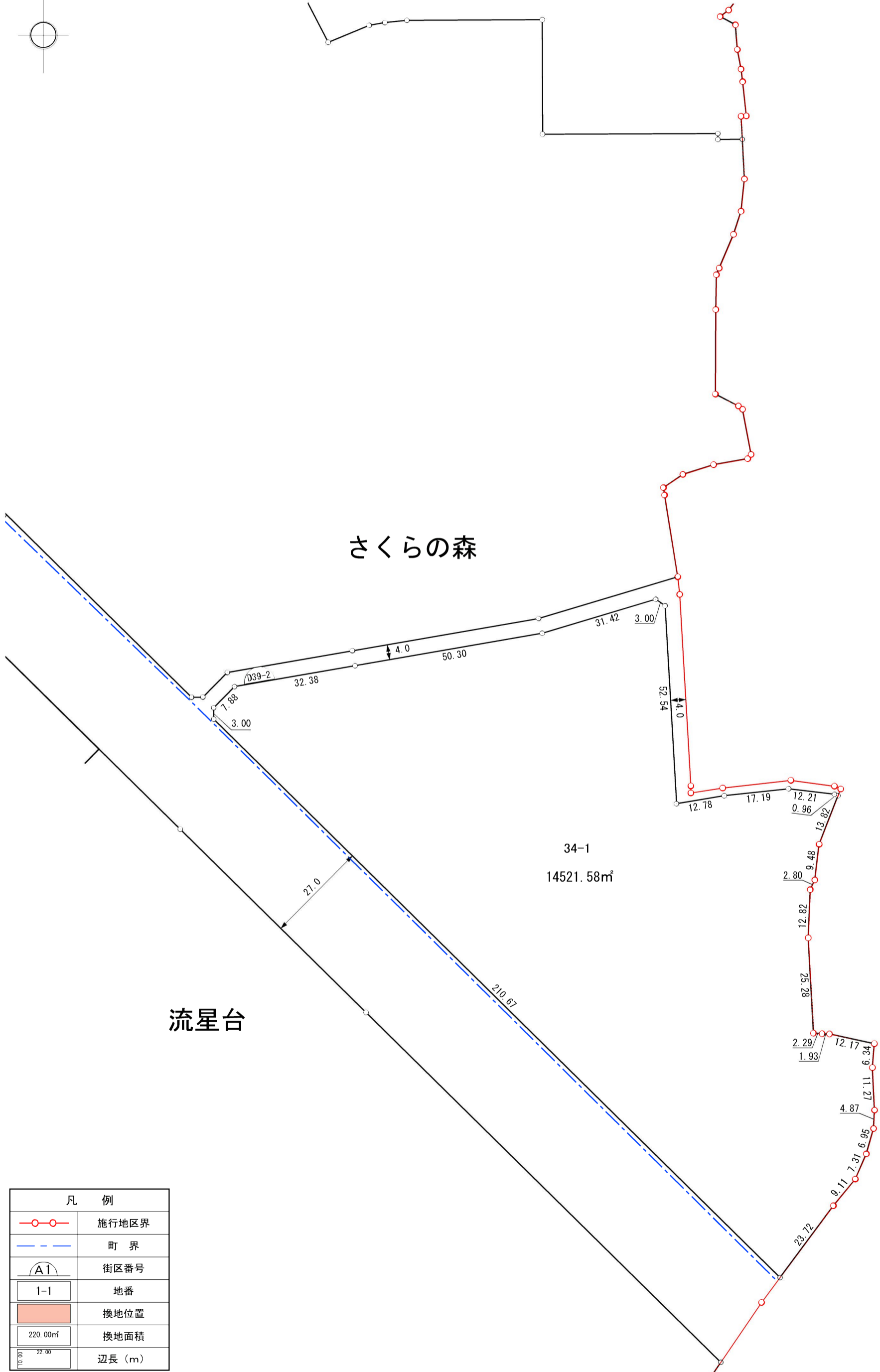
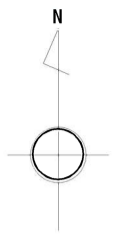


凡 例	
	施行地区界
	町 界
	街区番号
	地番
	換地位置
	換地面積
	辺長 (m)



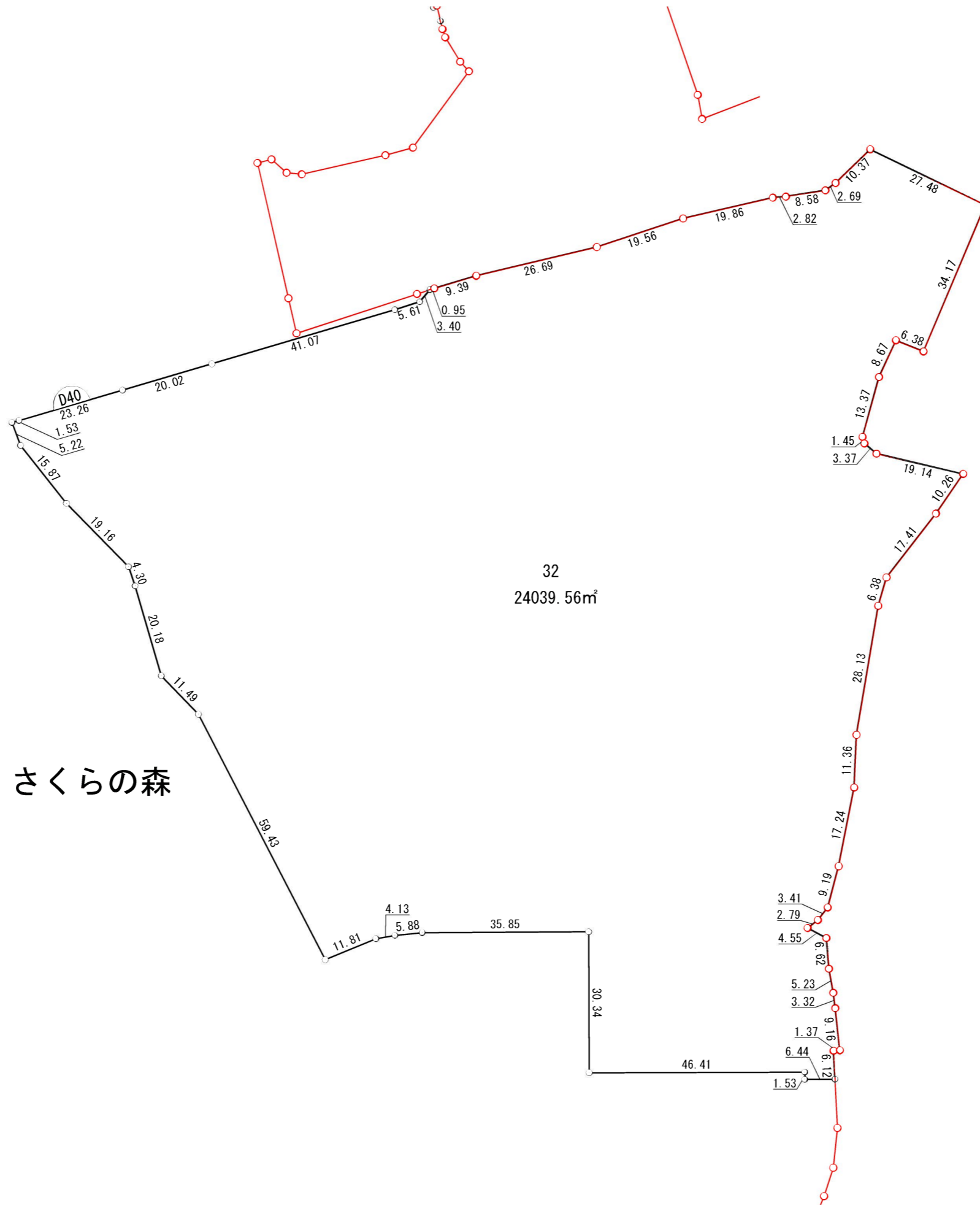
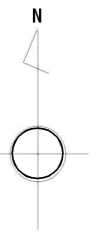
凡 例	
	施行地区界
	町 界
	街区番号
	地番
	換地位置
	換地面積
	辺長 (m)





凡 例	
	施行地区界
	町 界
	街区番号
	地番
	換地位置
	換地面積
	辺長 (m)

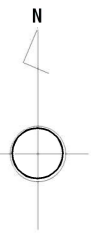
換地図



さくらの森

32
24039.56m²

凡 例	
	施行地区界
	町 界
	街区番号
	地 番
	換地位置
	換地面積
	辺長 (m)



流星台

さくらの森



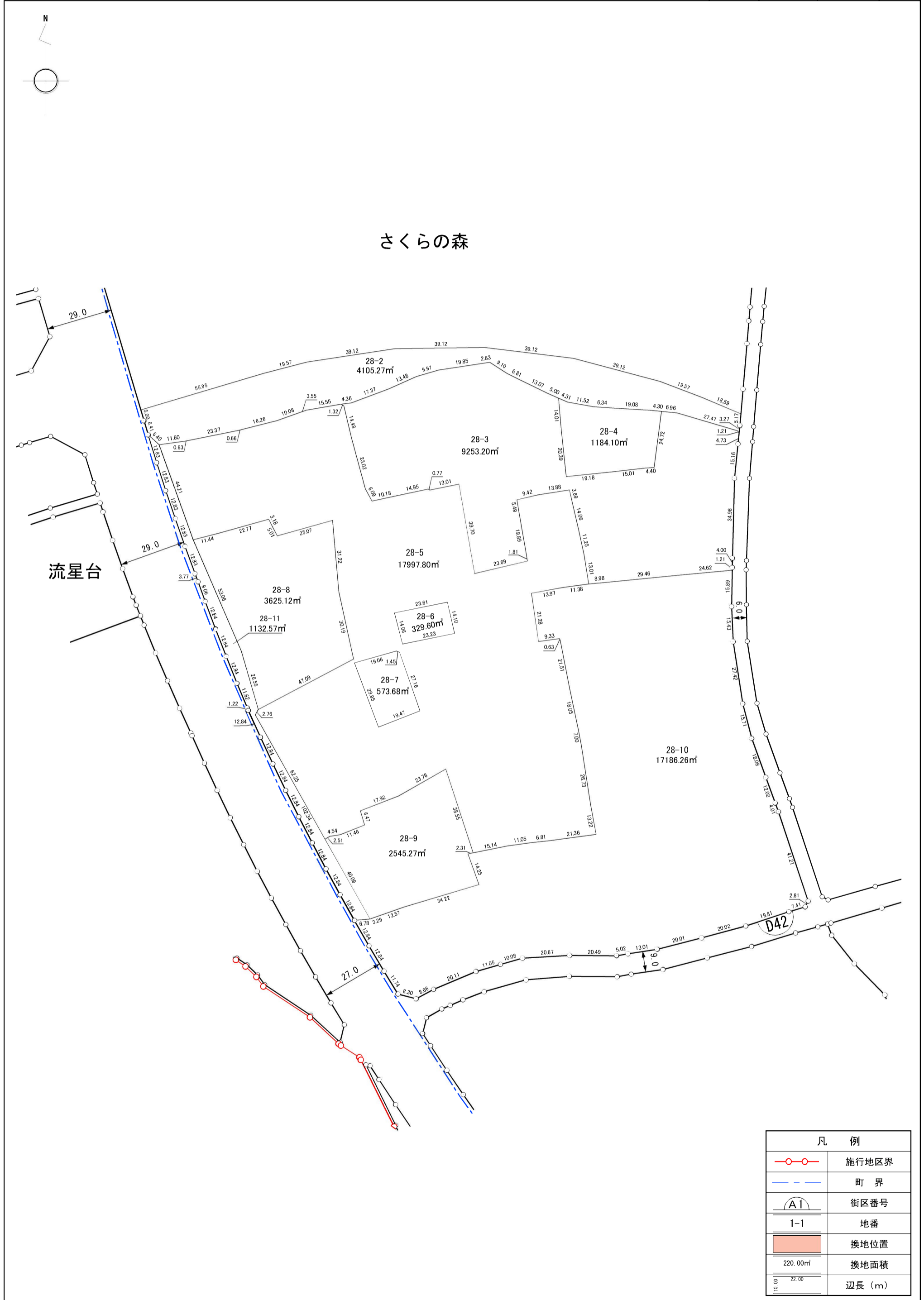
凡 例	
	施行地区界
	町 界
	街区番号
	地番
	換地位置
	換地面積
	辺長 (m)

研究学園都市計画事業
中根・金田台特定土地区画整理事業

換地図



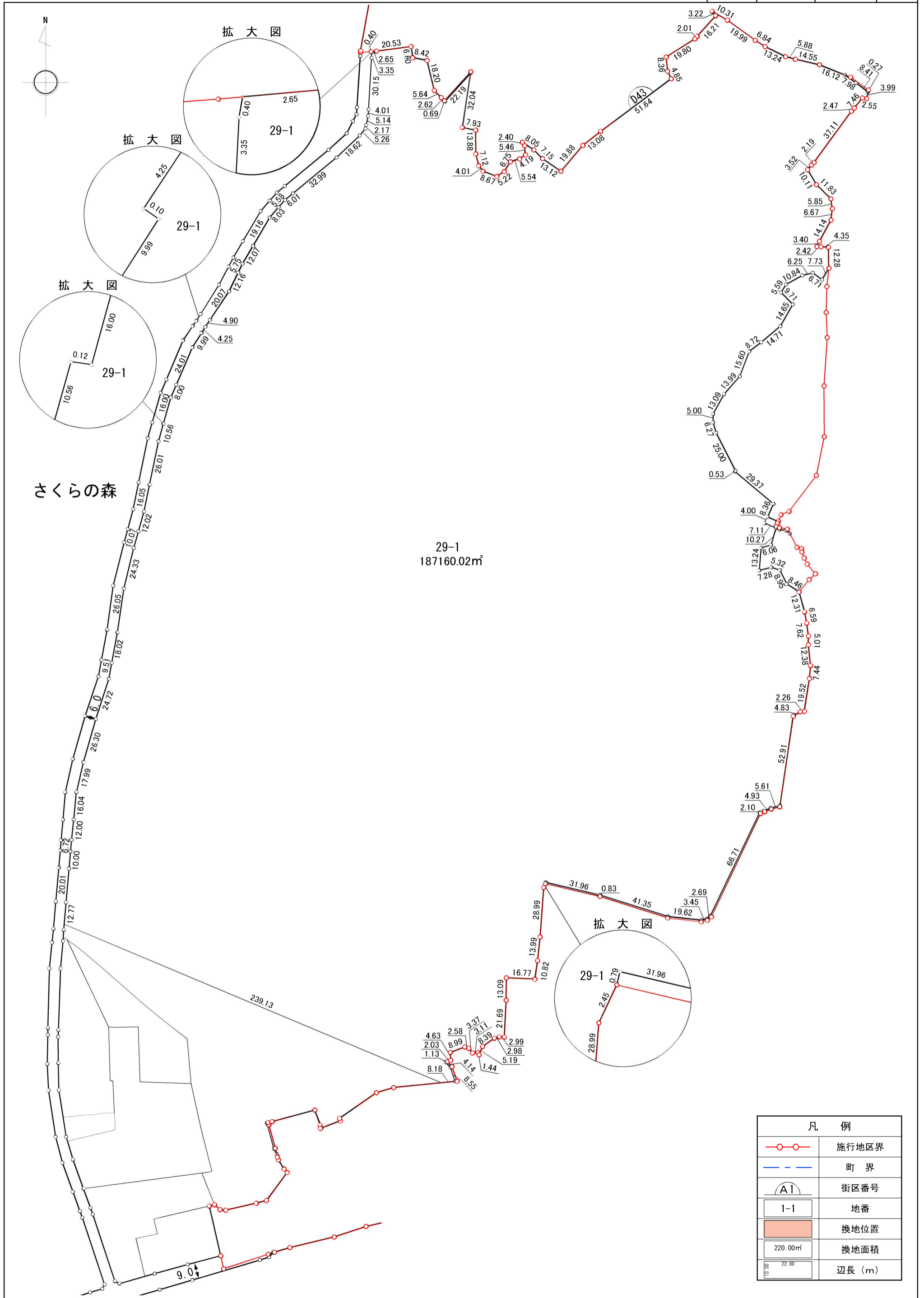
凡 例	
	施行地区界
	町 界
	街区番号
	地番
	換地位置
	換地面積
	辺長 (m)

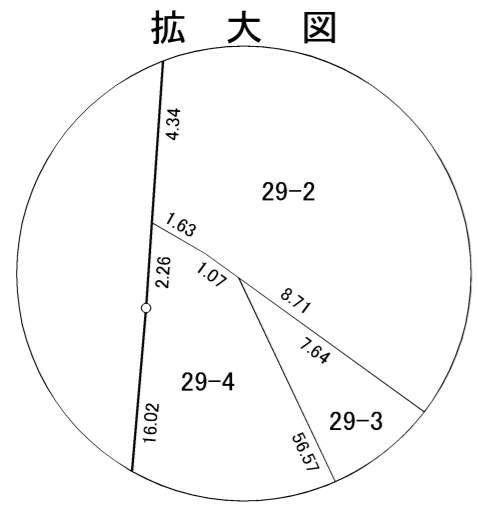
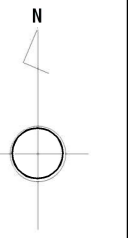


さくらの森

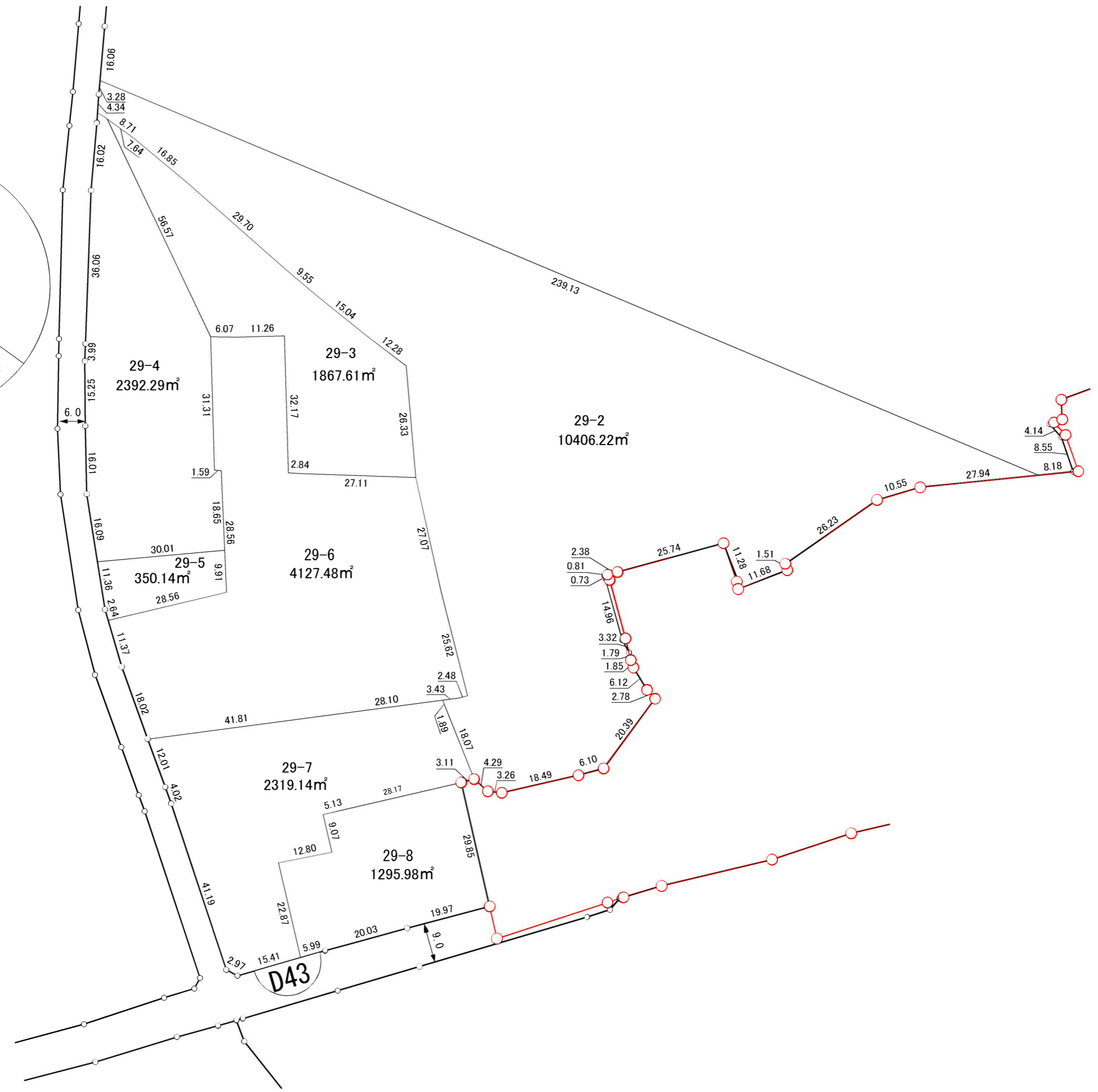
流星台

凡 例	
	施行地区界
	町 界
	街区番号
	地番
	換地位置
	換地面積
	辺長 (m)

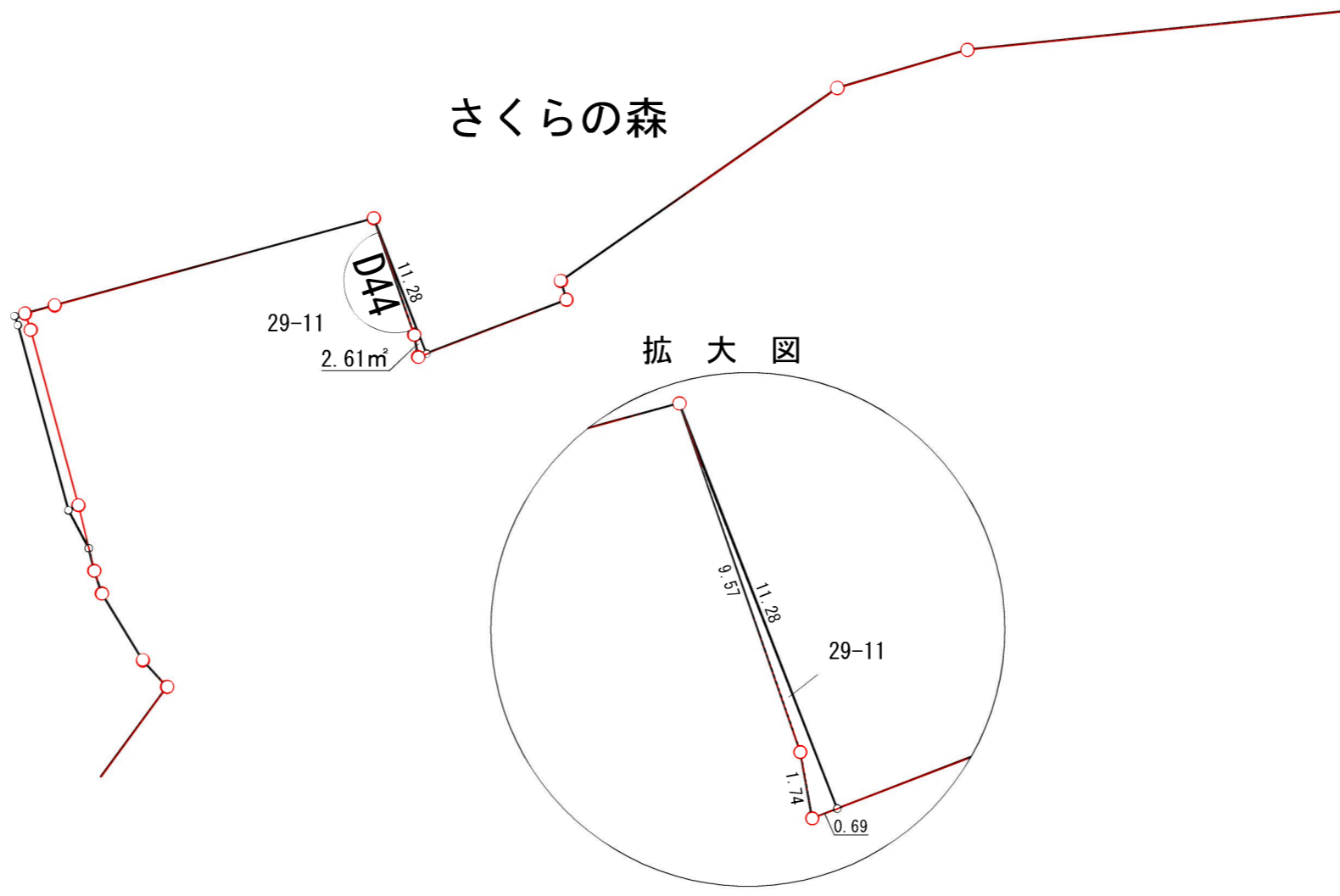
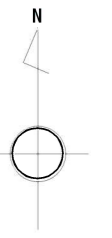




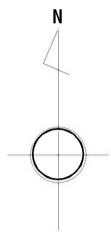
さくらの森



凡 例	
	施行地区界
	町 界
	街区番号
	地 番
	換地位置
	換地面積
	辺長 (m)



凡 例	
	施行地区界
	町 界
	街区番号
	地番
	換地位置
	換地面積
	辺長 (m)

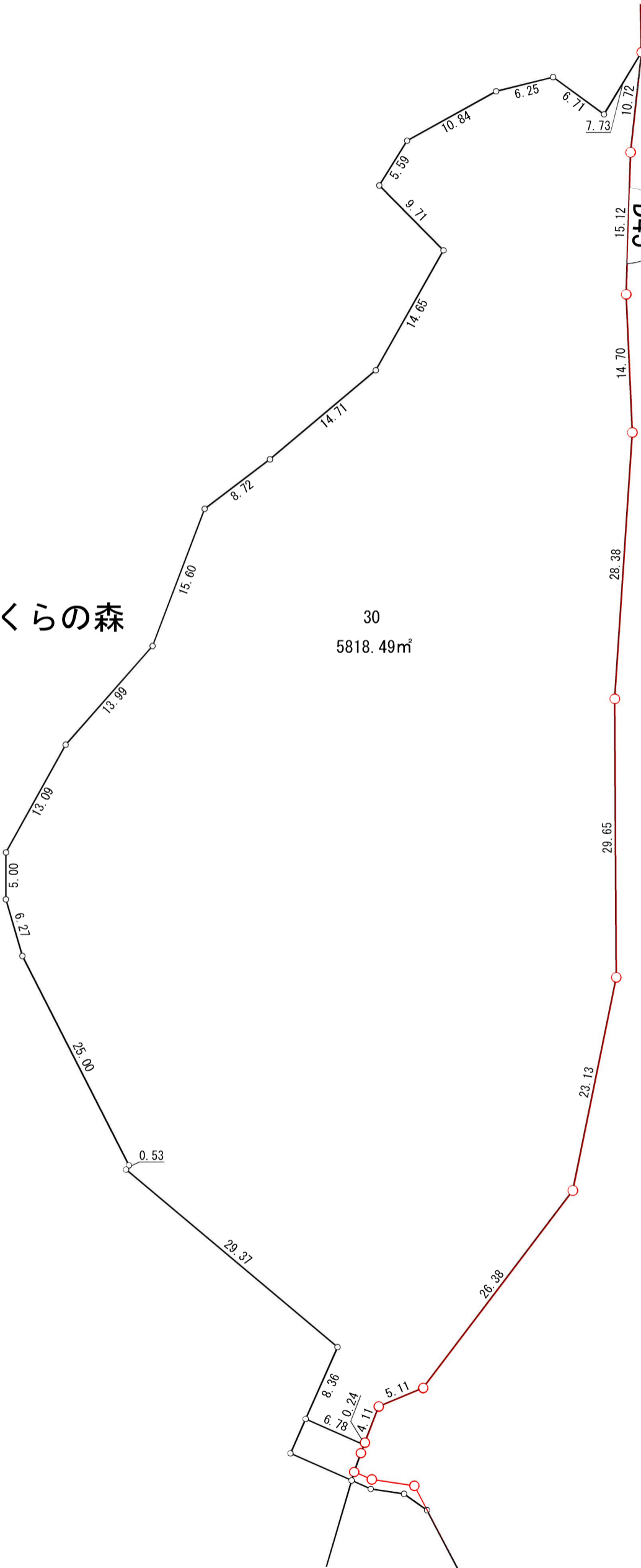


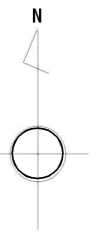
さくらの森

30
5818.49㎡

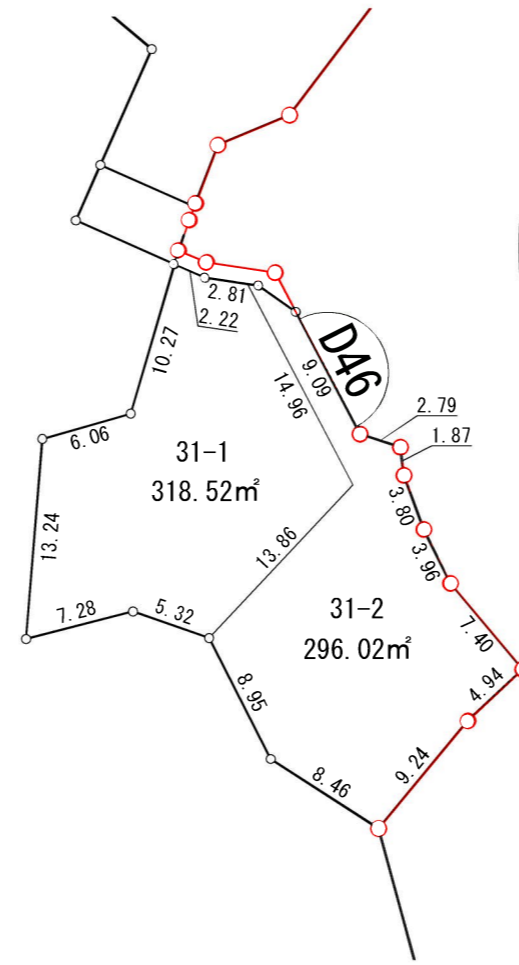
D45

凡 例	
	施行地区界
	町 界
	街区番号
	地番
	換地位置
	換地面積
	辺長 (m)

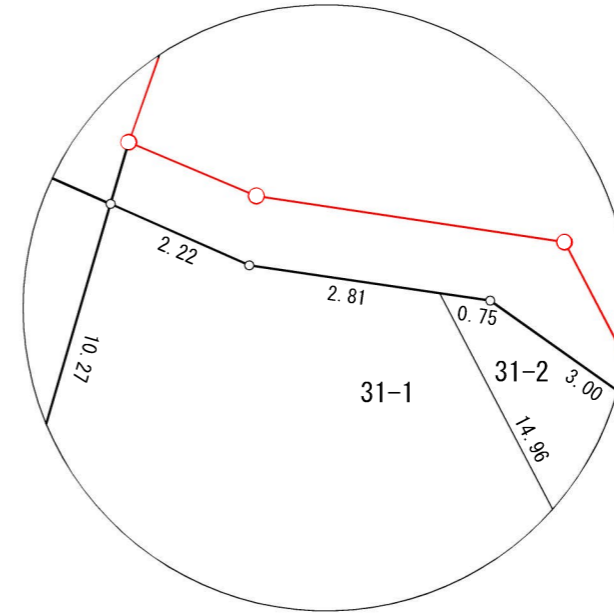




さくらの森

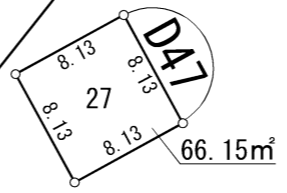
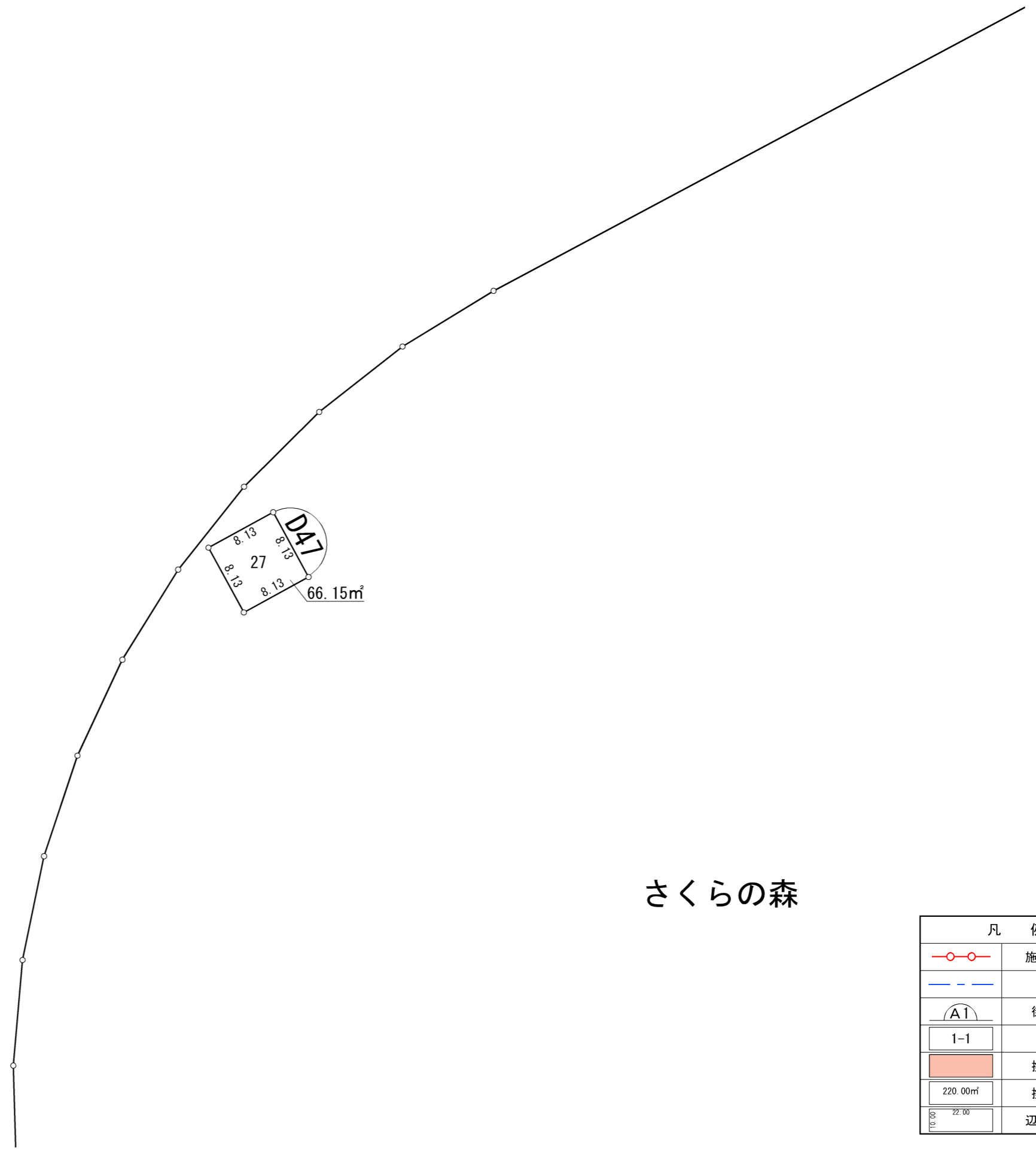
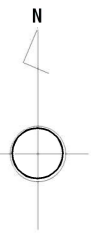


拡大図



凡 例	
	施行地区界
	町 界
	街区番号
	地番
	換地位置
	換地面積
	辺長 (m)

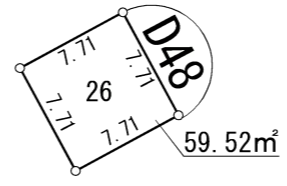
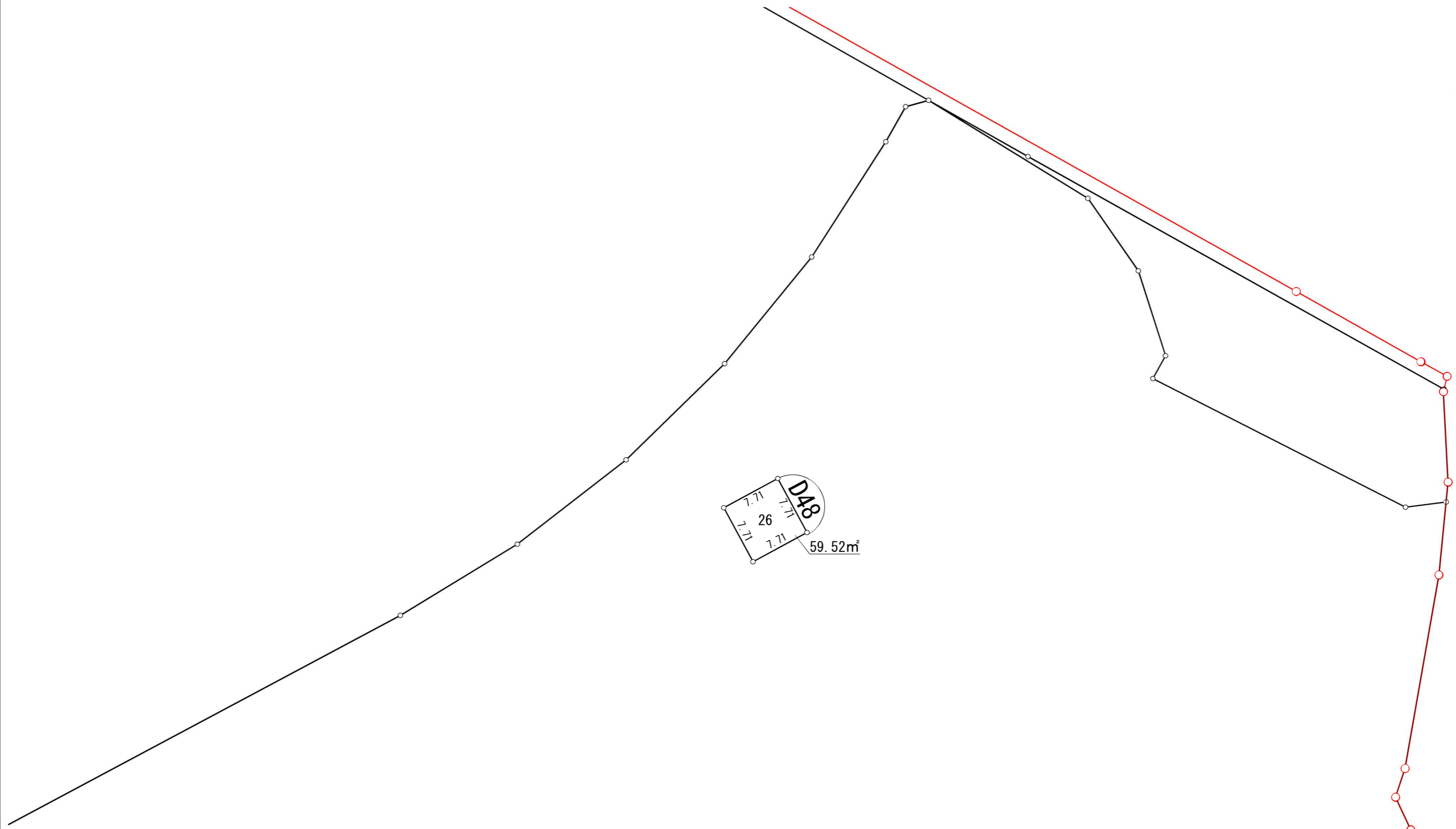
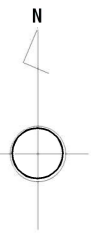
換地図



さくらの森

凡 例	
	施行地区界
	町 界
	街区番号
	地番
	換地位置
	換地面積
	辺長 (m)

換地図



さくらの森

凡 例	
	施行地区界
	町 界
	街区番号
	地番
	換地位置
	換地面積
	辺長 (m)