

中根・金田台地区 街区原子図

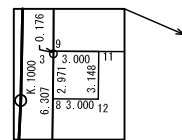
世界測地系

街区番号	A1
街区面積	1197.64m ²

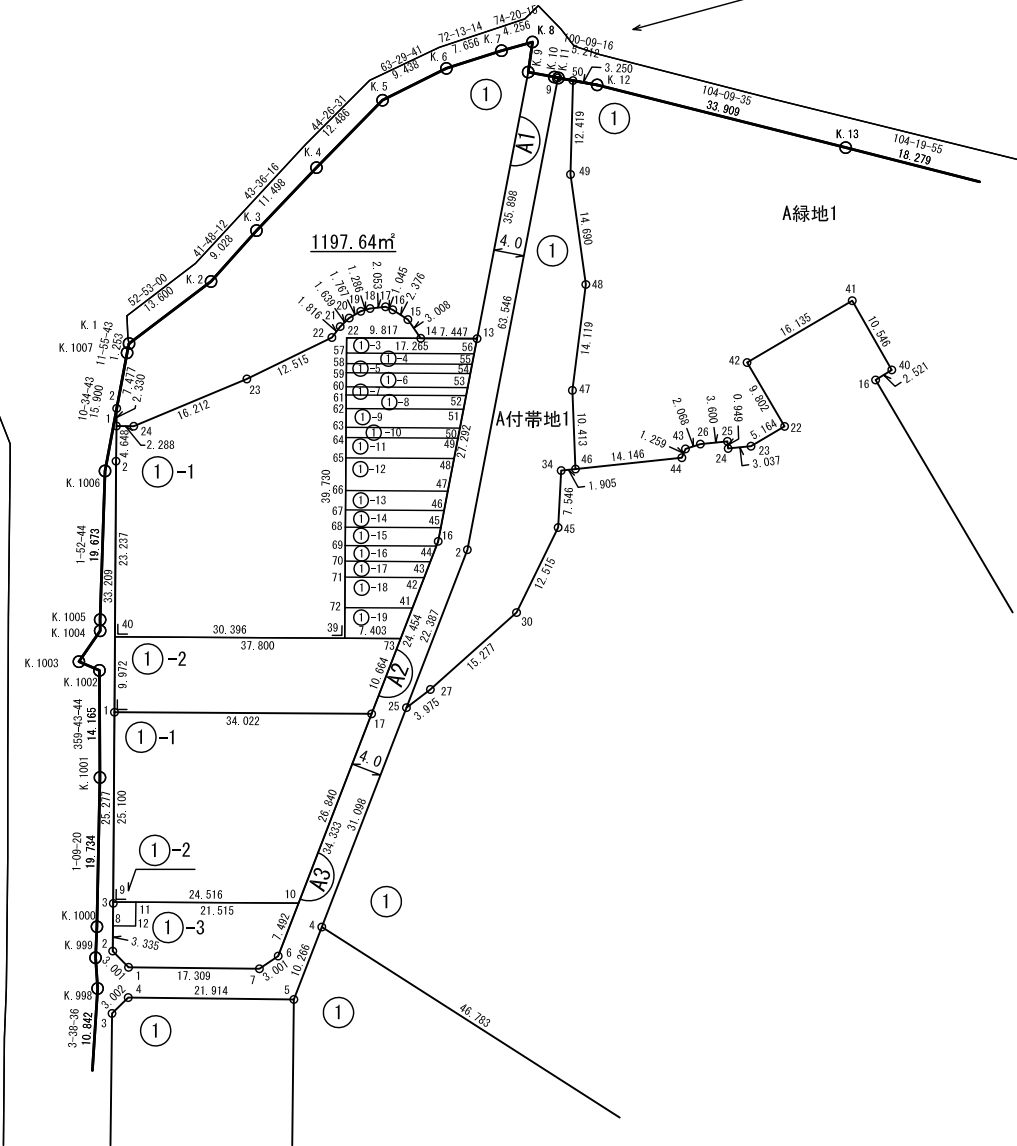
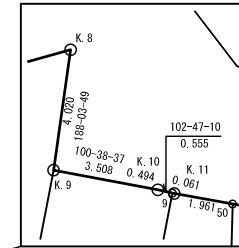
平成二十八年三月

株式会社 八州 調製

拡大図1/500



拡大図1/250



凡例

⓪4	街区符号
123.54m ²	面積
15.000	距離(m)
1 : 1000	縮尺

独立行政法人 都市再生機構 茨城地域支社

中根・金田台地区 画地原子図

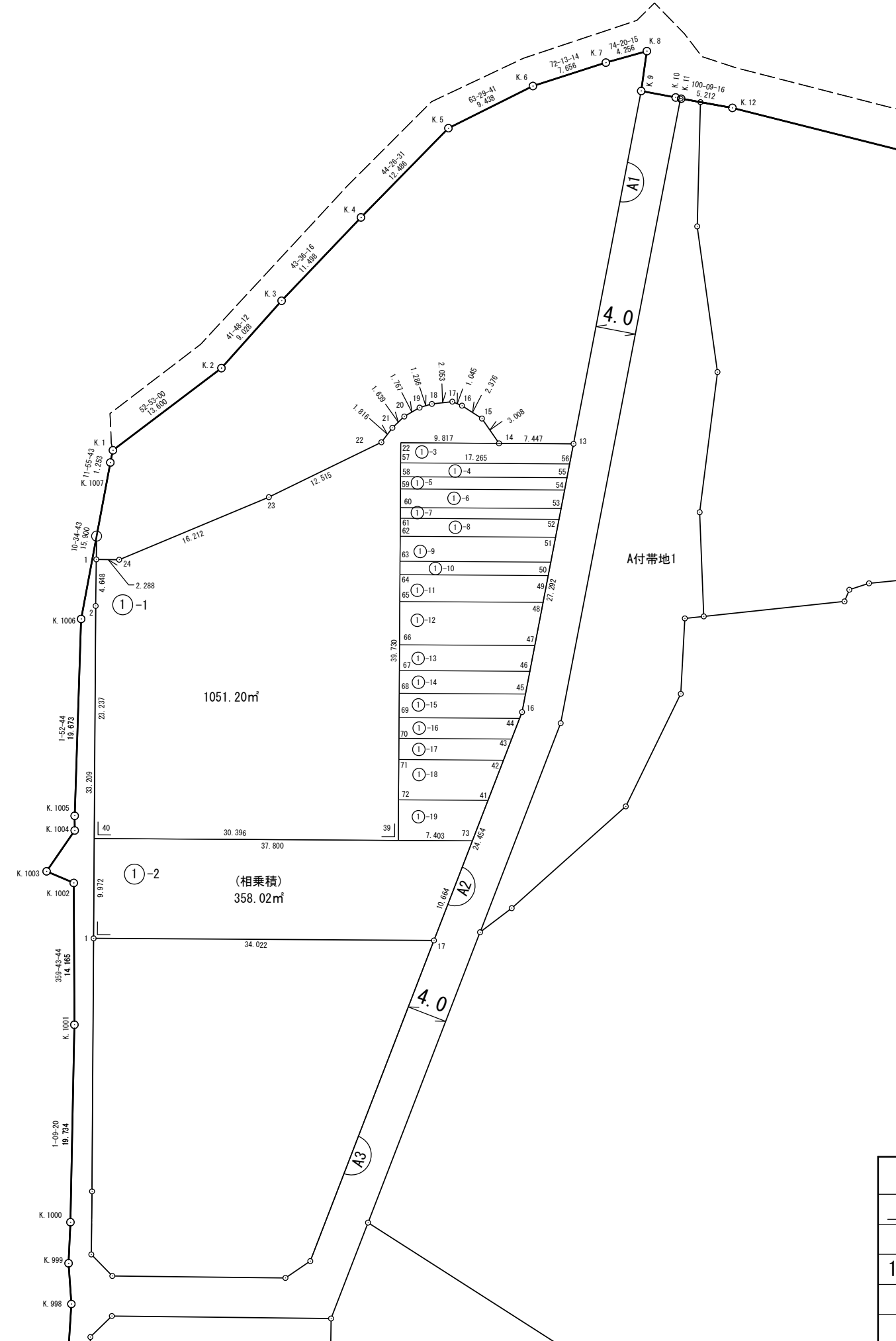
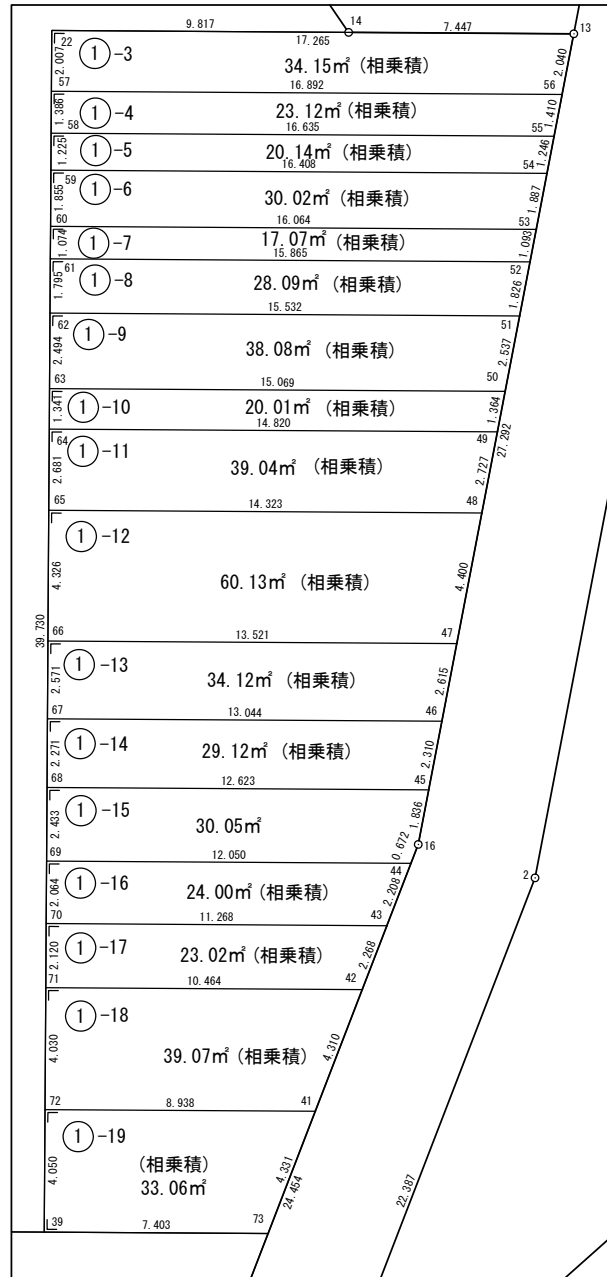
世界測地系

街区番号	A2
街区面積	1934.21㎡
画地面積	1931.51㎡

平成三十年八月



拡大図1/250



株式会社 八州 調製

独立行政法人 都市再生機構 茨城地域支社

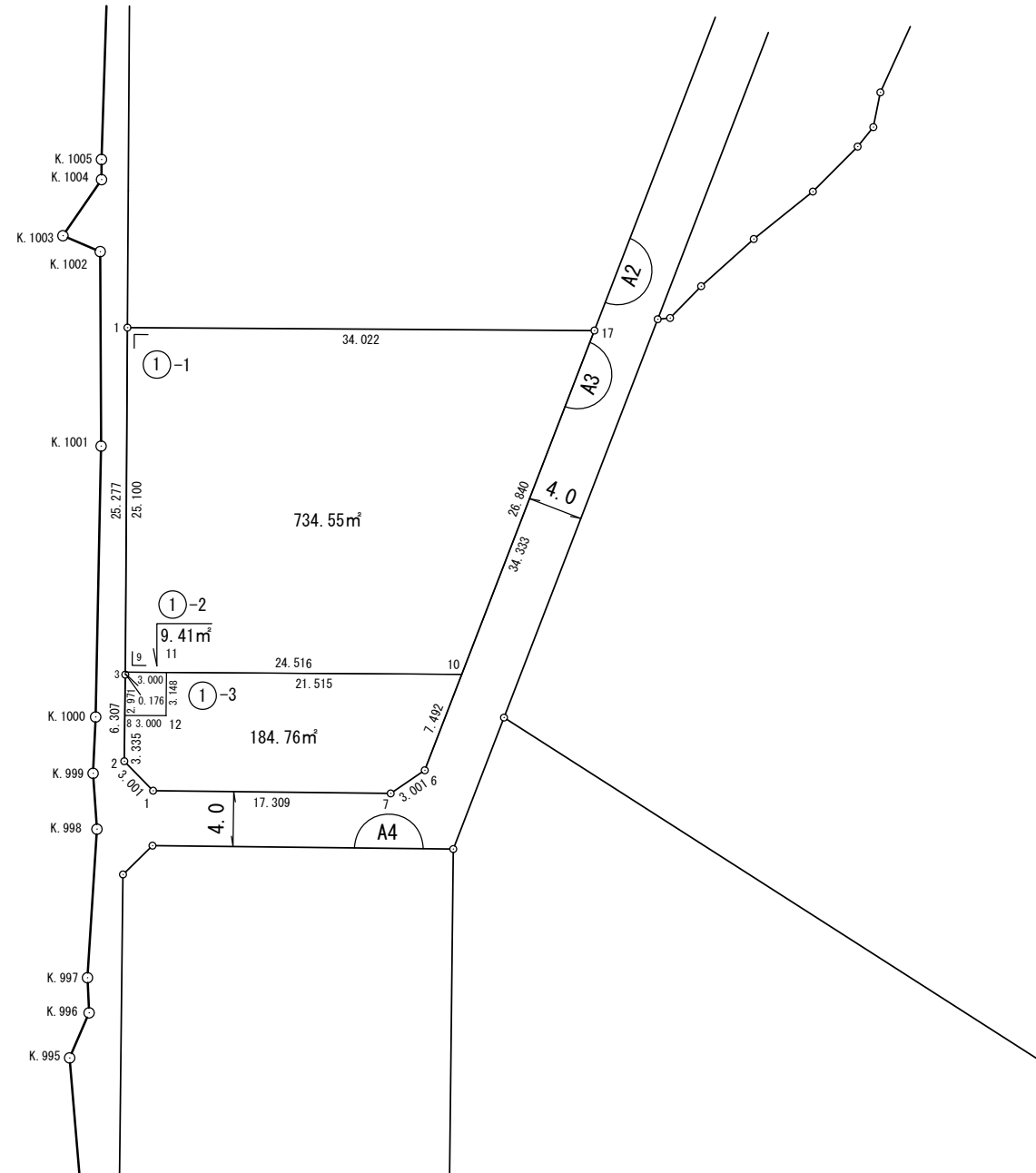
凡 例	
⑤	街区番号
⑤	画地符号
123.54㎡	面積
15.000	距離 (m)
1:500	縮 尺

中根・金田台地区 画地原子図

世界測地系

街区番号	A3
街区面積	929.18m ²
画地面積	928.72m ²

平成二十三年三月



独立行政法人 都市再生機構

茨城地域支社

株式会社 八州 調製

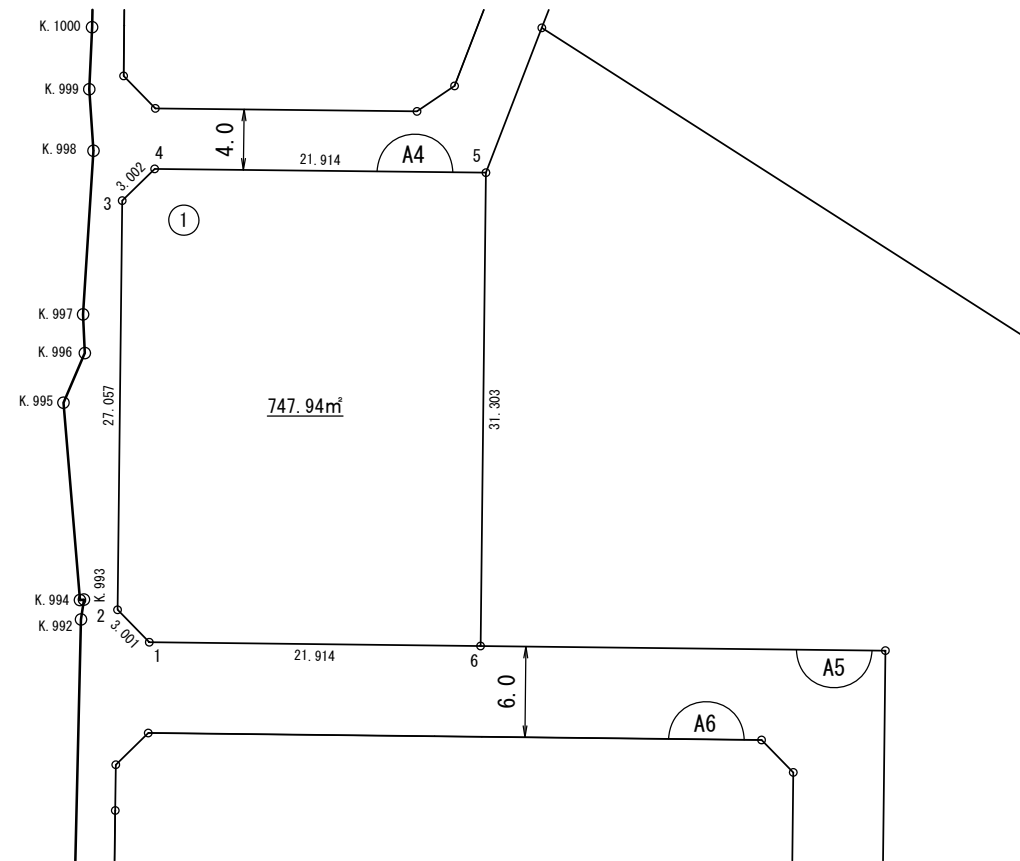
凡 例	
⑤	街区番号
⑤	画地符号
123.54m ²	面積
15.000	距離 (m)
1 : 500	縮 尺

中根・金田台地区 画地原子図

世界測地系

街区番号	A4
街区面積	747.94㎡
画地面積	747.94㎡

平成二十七年七月
平成二十九年五月二十五日修正



独立行政法人 都市再生機構 茨城地域支社

株式会社 八州 調製

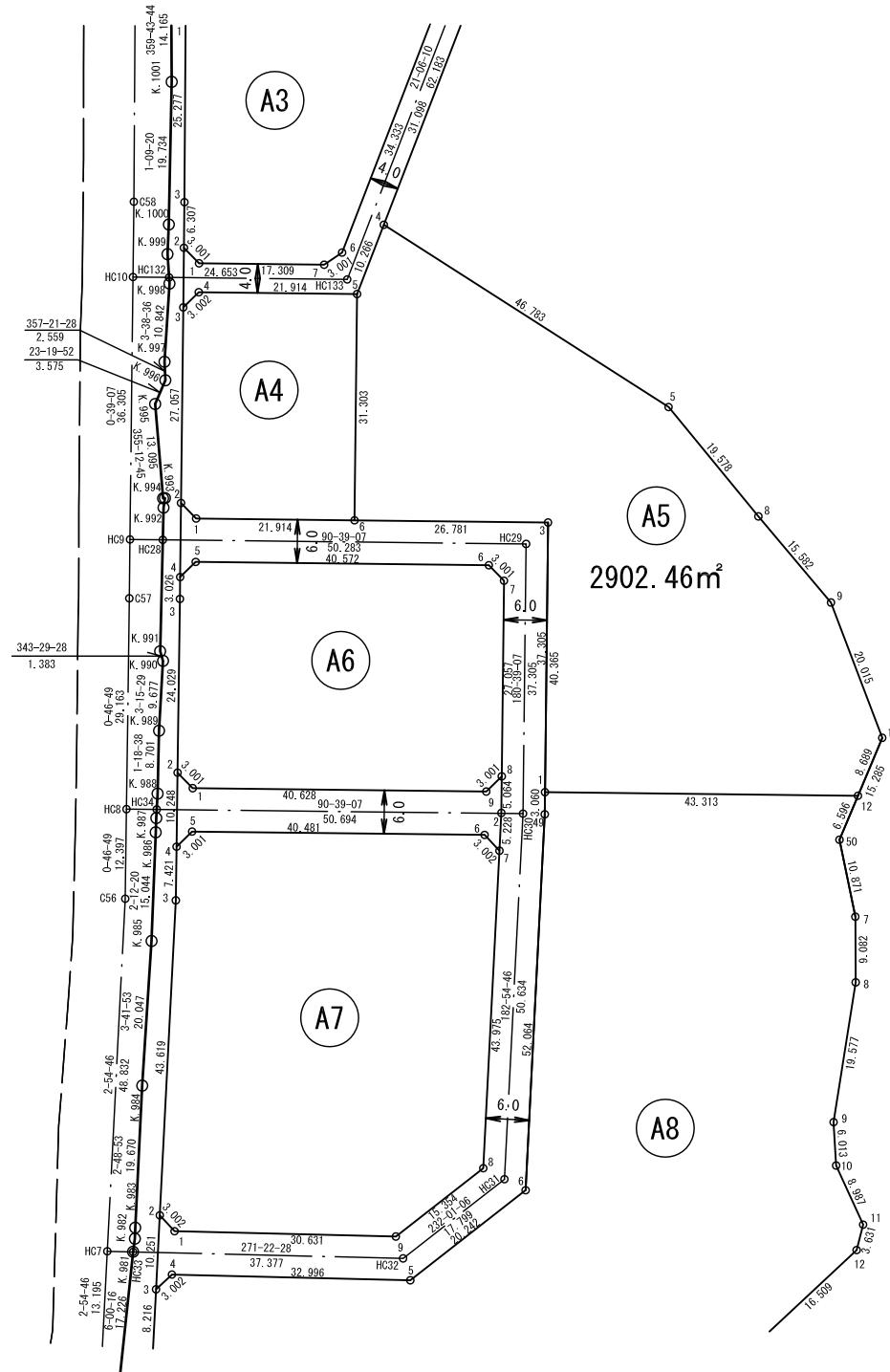
凡 例	
⑤	街区番号
⑤	画地符号
123.54㎡	面積
15.000	距離 (m)
1 : 500	縮 尺

中根・金田台地区 街区原子図

世界測地系

街区番号	A5
街区面積	2902.46 ^m ²

平成二十八年三月



株式会社 八州 調製

独立行政法人 都市再生機構 茨城地域支社

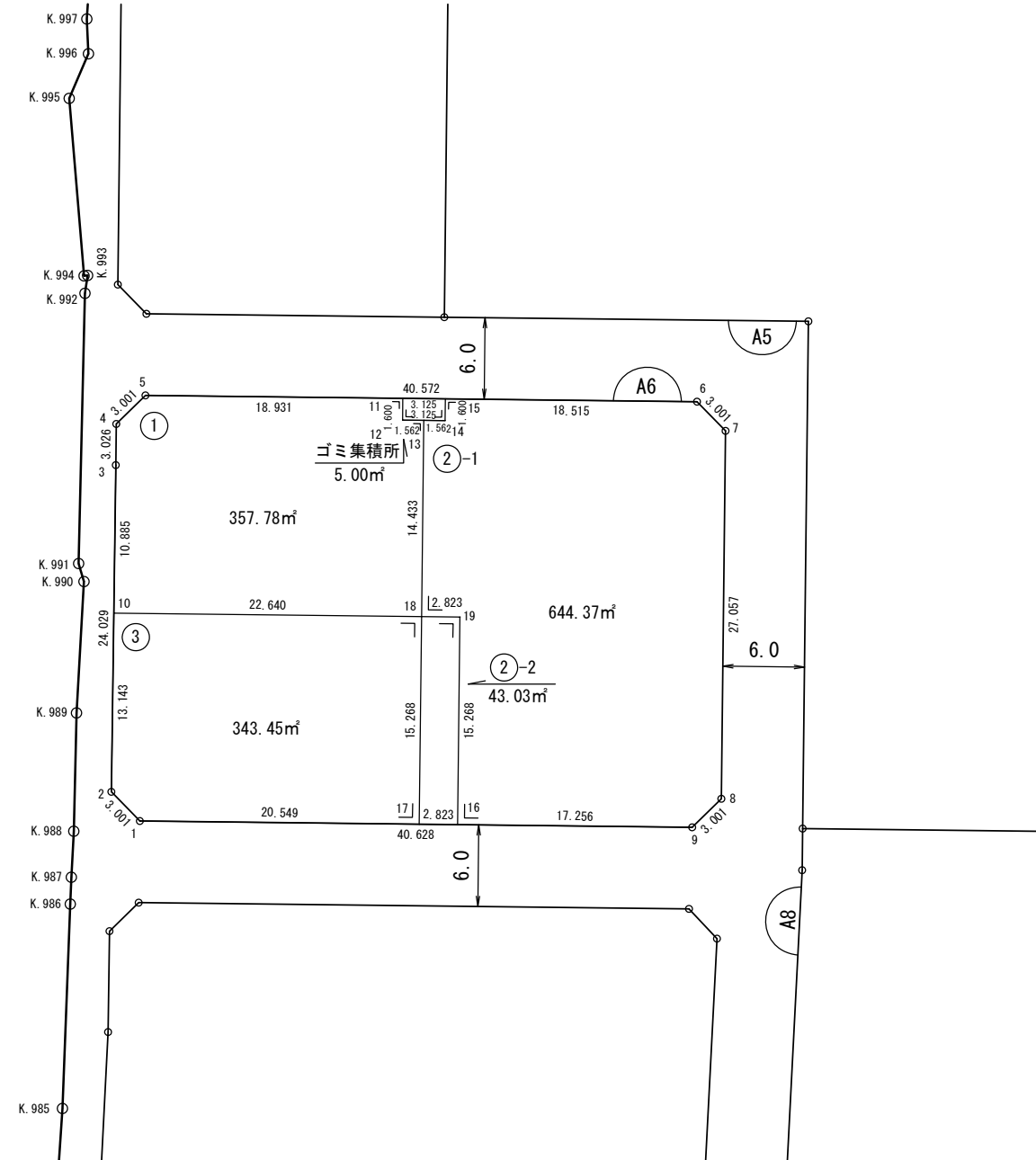
凡例	
Ⓧ	街区符号
123.54 ^m ²	面積
15.000	距離(m)
1:1000	縮尺

中根・金田台地区 画地原子図

世界測地系

街区番号	A6
街区面積	1394.65m ²
街区面積 <small>(ゴミ集積所の面積を除く)</small>	1389.65m ²
画地面積	1388.63m ²

平成二十三年三月



独立行政法人 都市再生機構 茨城地域支社

株式会社 八州 調製

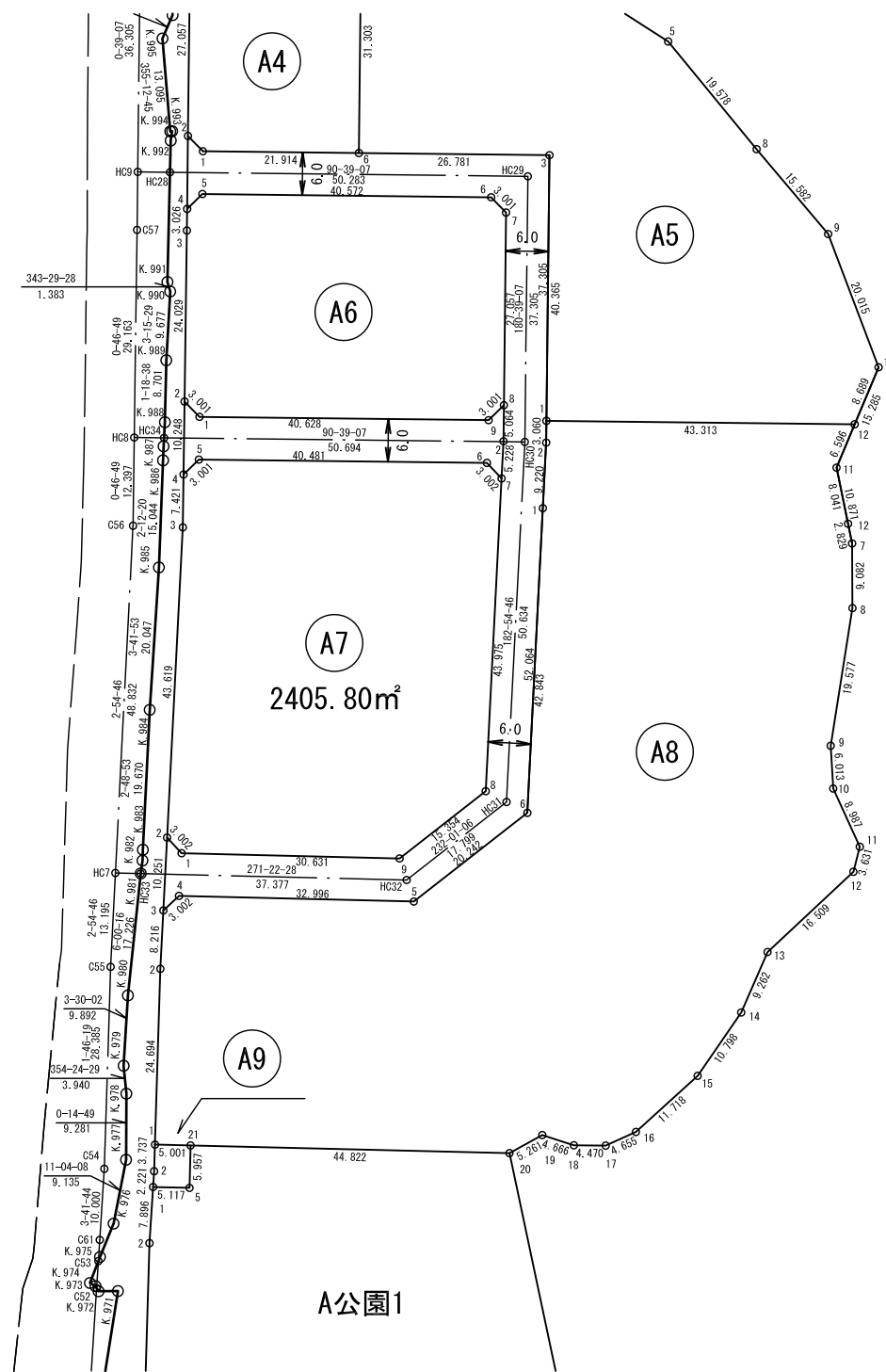
凡 例	
⑤	街区番号
⑤	画地符号
123.54m ²	面積
15.000	距離 (m)
1 : 500	縮 尺

中根・金田台地区 街区原子図

世界測地系

街区番号	A7
街区面積	2405.80m ²

平成二十八年三月



株式会社
八州
調製

独立行政法人
都市再生機構
茨城地域支社

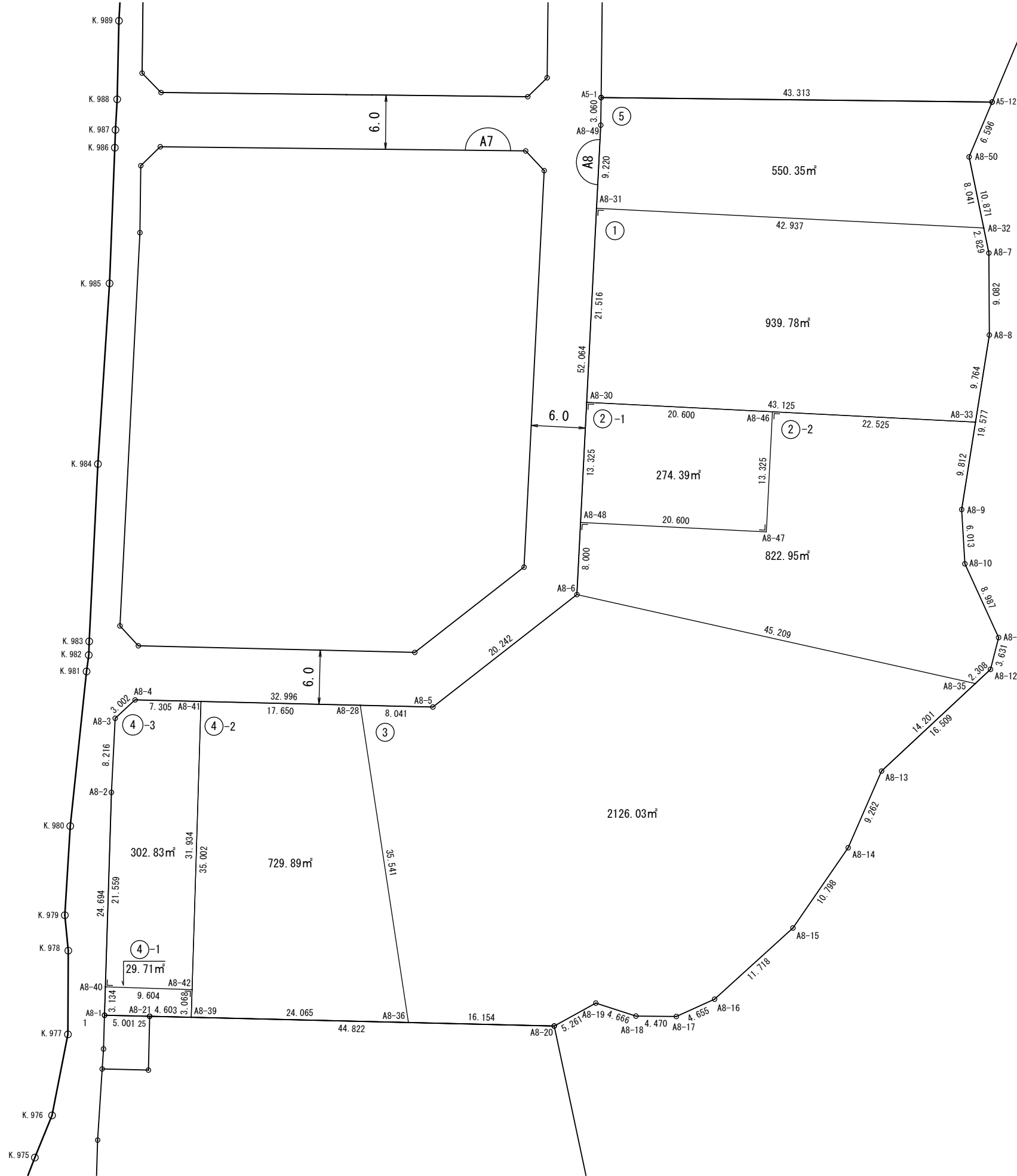
凡例	
①	街区符号
123.54m ²	面積
15.000	距離(m)
1:1000	縮尺

中根・金田台地区 画地原子図

世界測地系

街区番号	A8
街区面積	5779.49m ²
画地面積	5775.93m ²

平成二十三年三月
平成二十八年十月二十四日修正



A調整池1

株式会社 八州 調製

独立行政法人 都市再生機構 茨城地域支社

凡 例	
	街区番号
	画地符号
123.54m ²	面積
15.000	距離 (m)
1 : 500	縮 尺

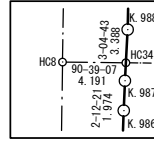
中根・金田台地区 街区原子図

世界測地系

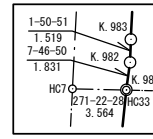
街区番号	A9
街区面積	30.00㎡

平成二十八年三月

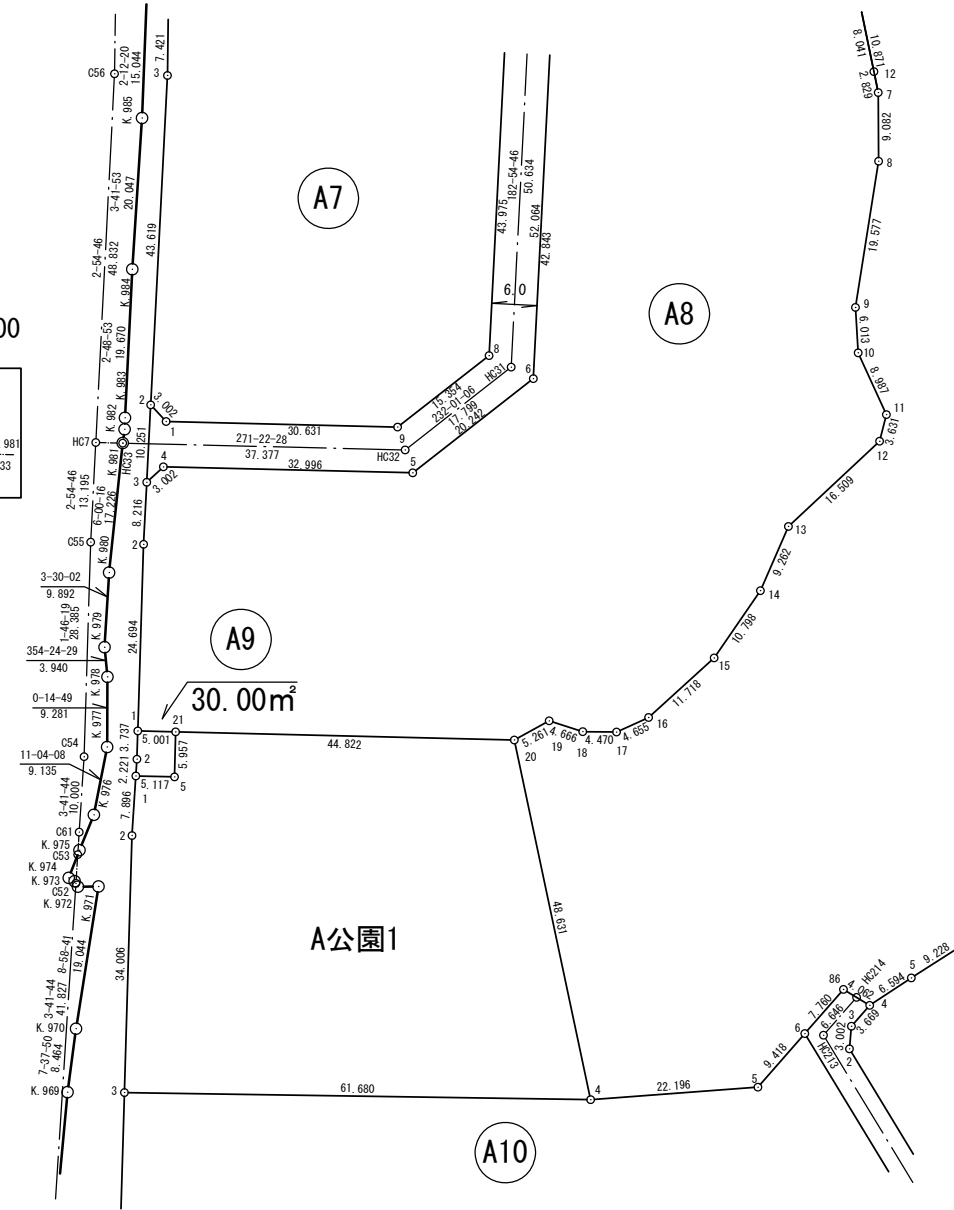
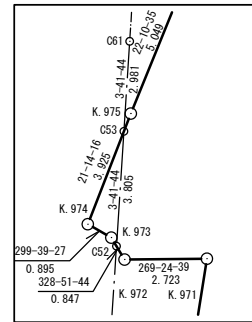
拡大図1/500



拡大図1/500



拡大図1/250



A7

A8

A9

A10

A公園1

30.00㎡

凡 例	
ⓓ4	街区符号
123.54㎡	面積
15.000	距離 (m)
1 : 1000	縮 尺

独立行政法人 都市再生機構 茨城地域支社

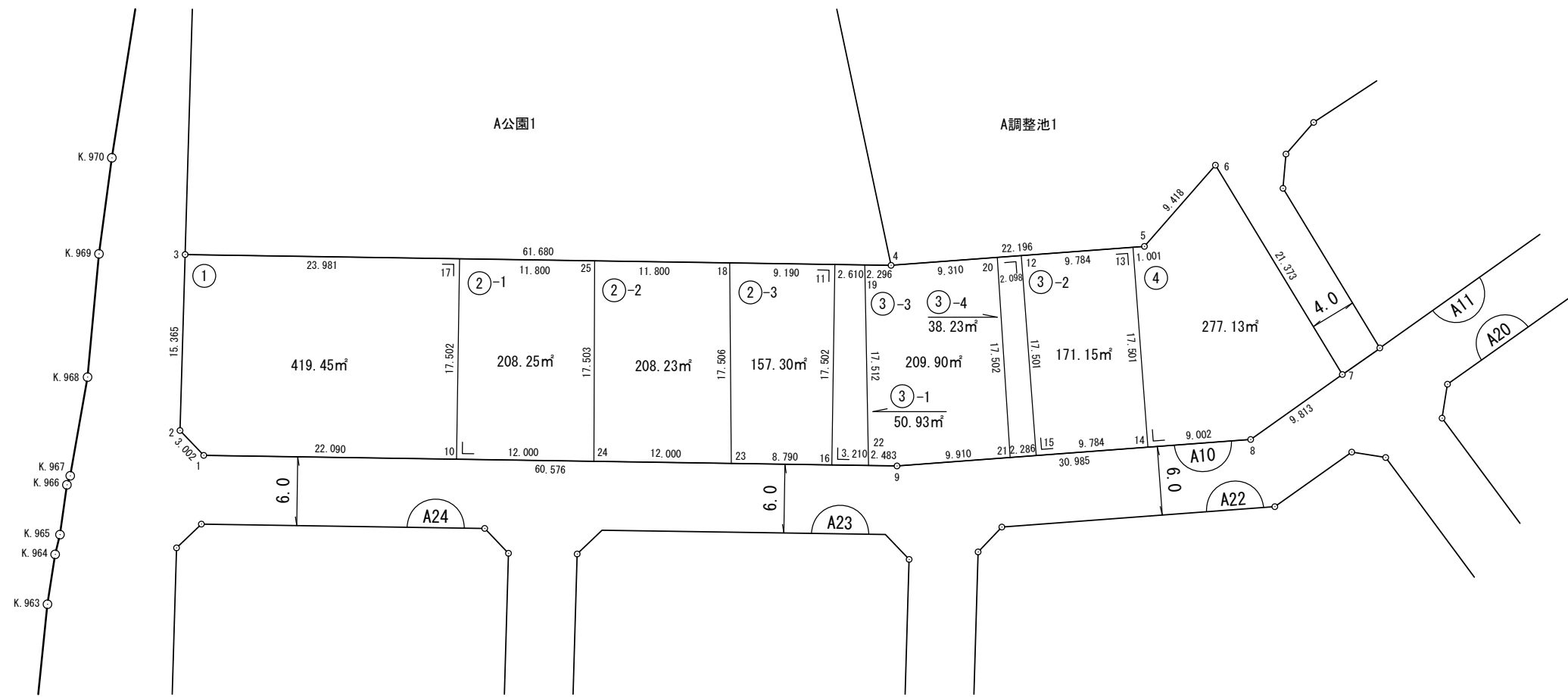
株式会社 八州 調製

中根・金田台地区 画地原子図

世界測地系

街区番号	A10
街区面積	1741.47㎡
画地面積	1740.57㎡

平成二十三年三月
平成二十六年八月修正



独立行政法人 都市再生機構 茨城地域支社

株式会社 八州 調製

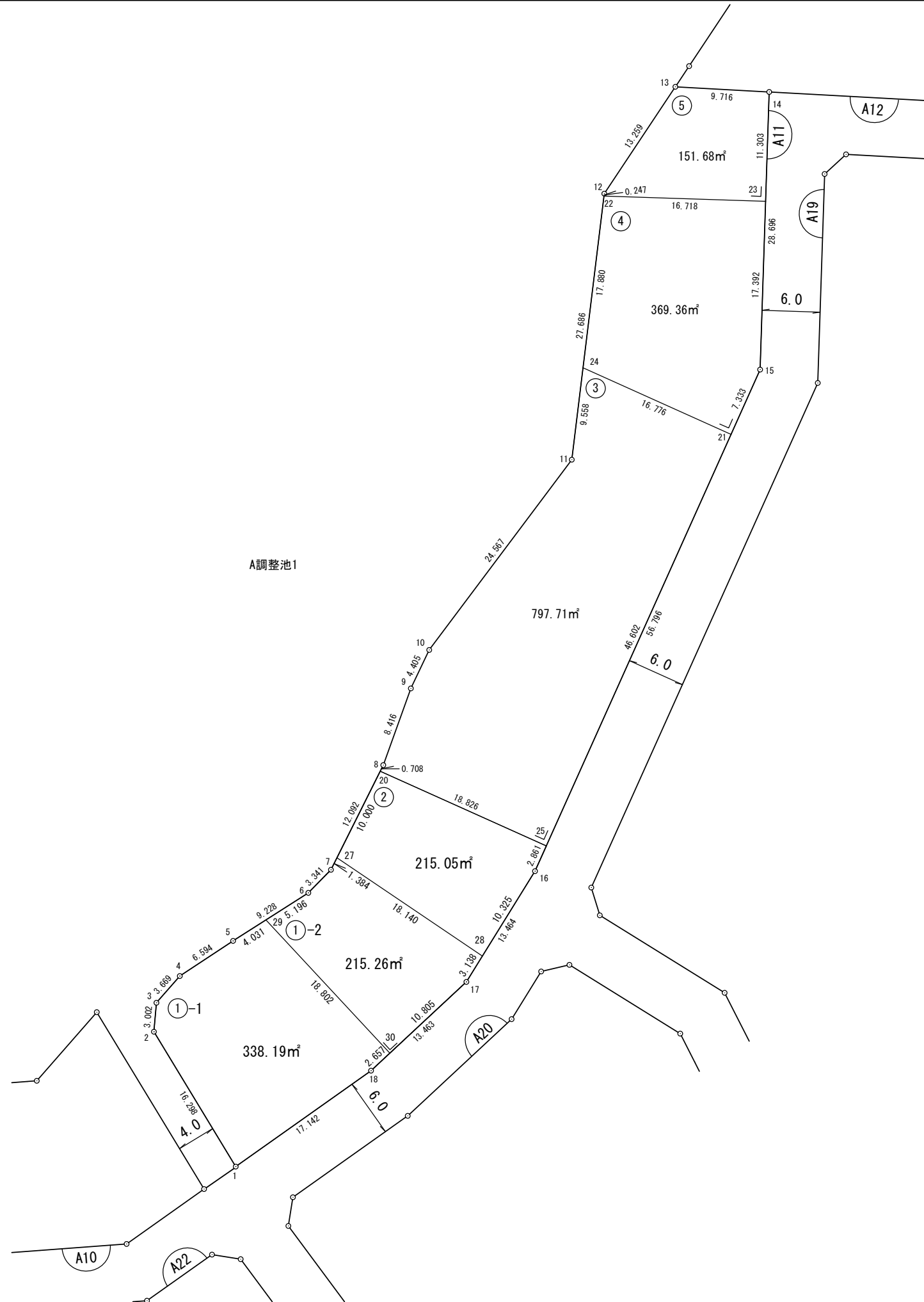
凡 例	
⑤	街区番号
⑤	画地符号
123.54㎡	面積
15.000	距離 (m)
1 : 500	縮 尺

中根・金田台地区 画地原子図

世界測地系

街区番号	A11
街区面積	2089.08㎡
画地面積	2087.25㎡

平成二十三年三月
平成二十八年二月修正



独立行政法人 都市再生機構 茨城地域支社

凡 例	
⑤	街区番号
⑤	画地符号
123.54㎡	面積
15.000	距離 (m)
1 : 500	縮 尺

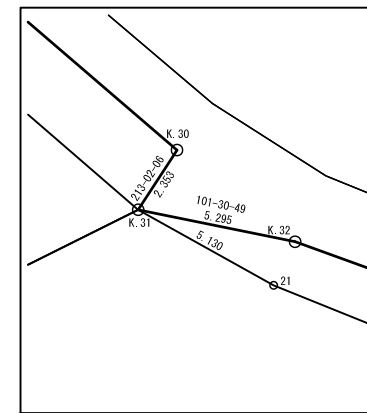
株式会社 八州 調製

中根・金田台地区 街区原子図

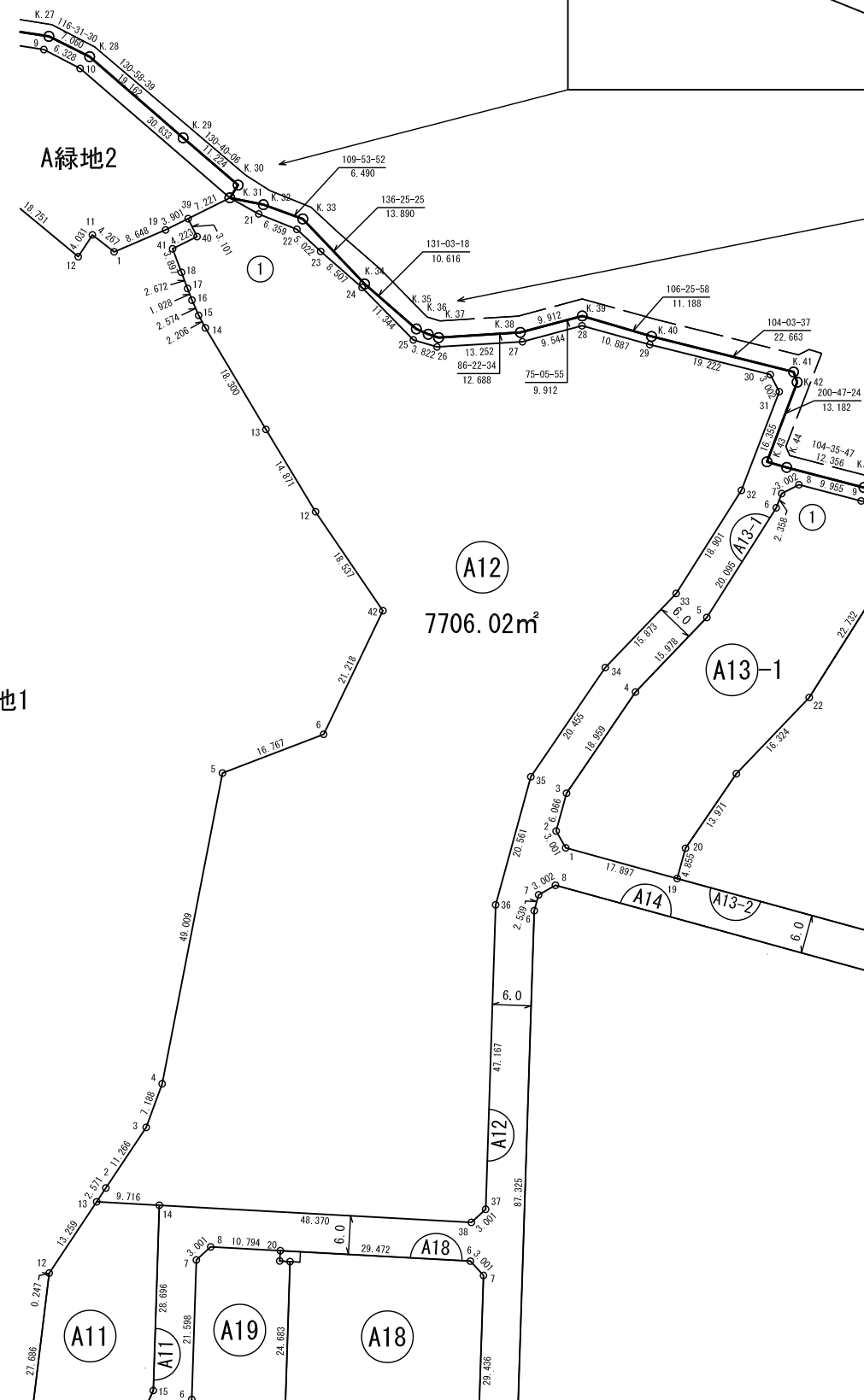
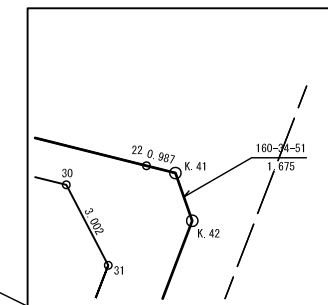
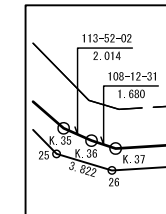
世界測地系

街区番号	A12
街区面積	7706.02m ²

拡大図1/250



拡大図1/500



①	街区符号
123.54m ²	面積
15.000	距離(m)
1:1000	縮尺

平成二十八年三月

株式会社 八州 調製

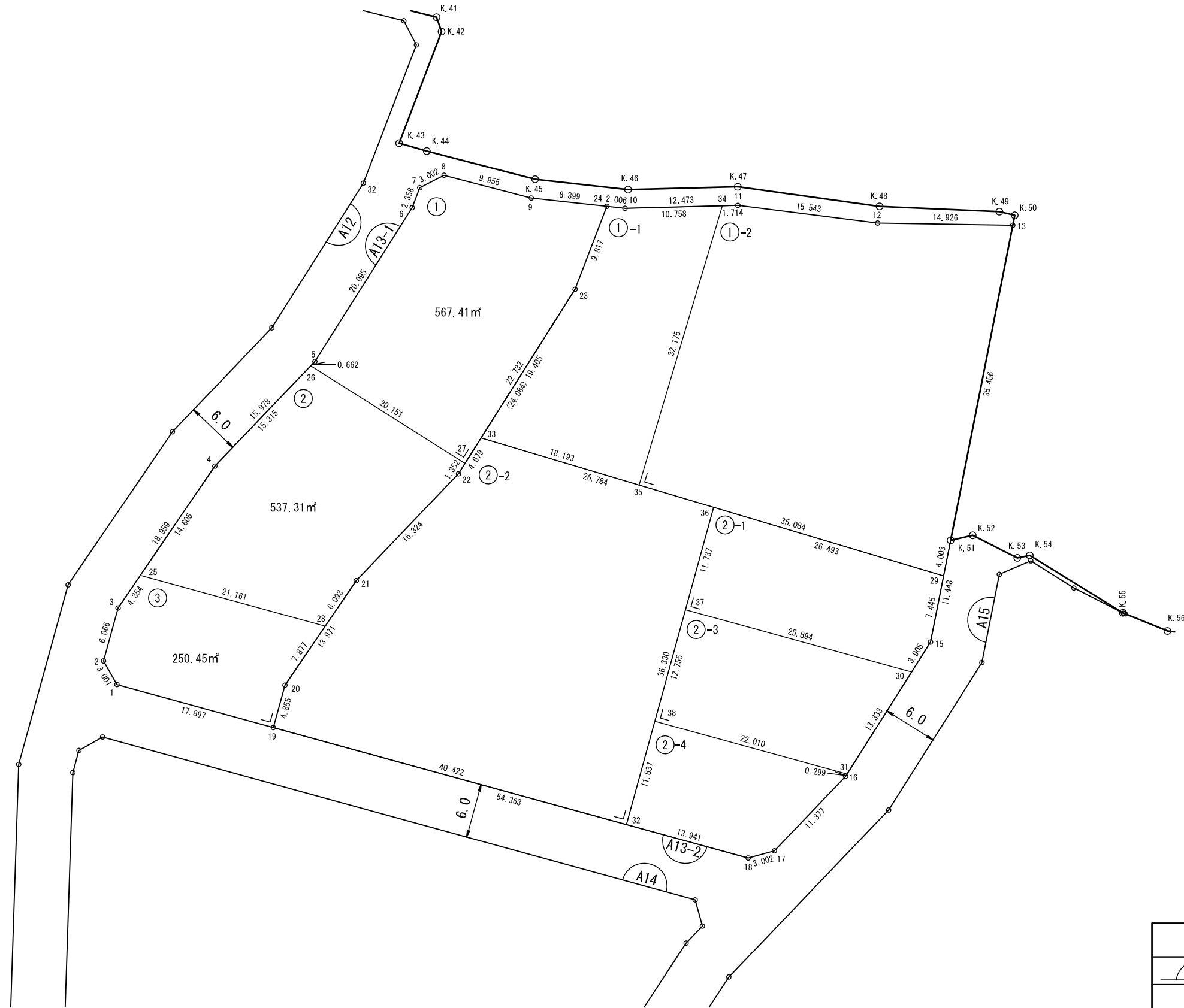
独立行政法人 都市再生機構 茨城地域支社

中根・金田台地区 画地原子図

世界測地系

街区番号	A13-1
街区面積	1356.20m ²
画地面積	1355.17m ²

平成二十三年三月



凡例	
	街区番号
	画地符号
123.54m ²	面積
15.000	距離(m)
1:500	縮尺

独立行政法人 都市再生機構 茨城地域支社

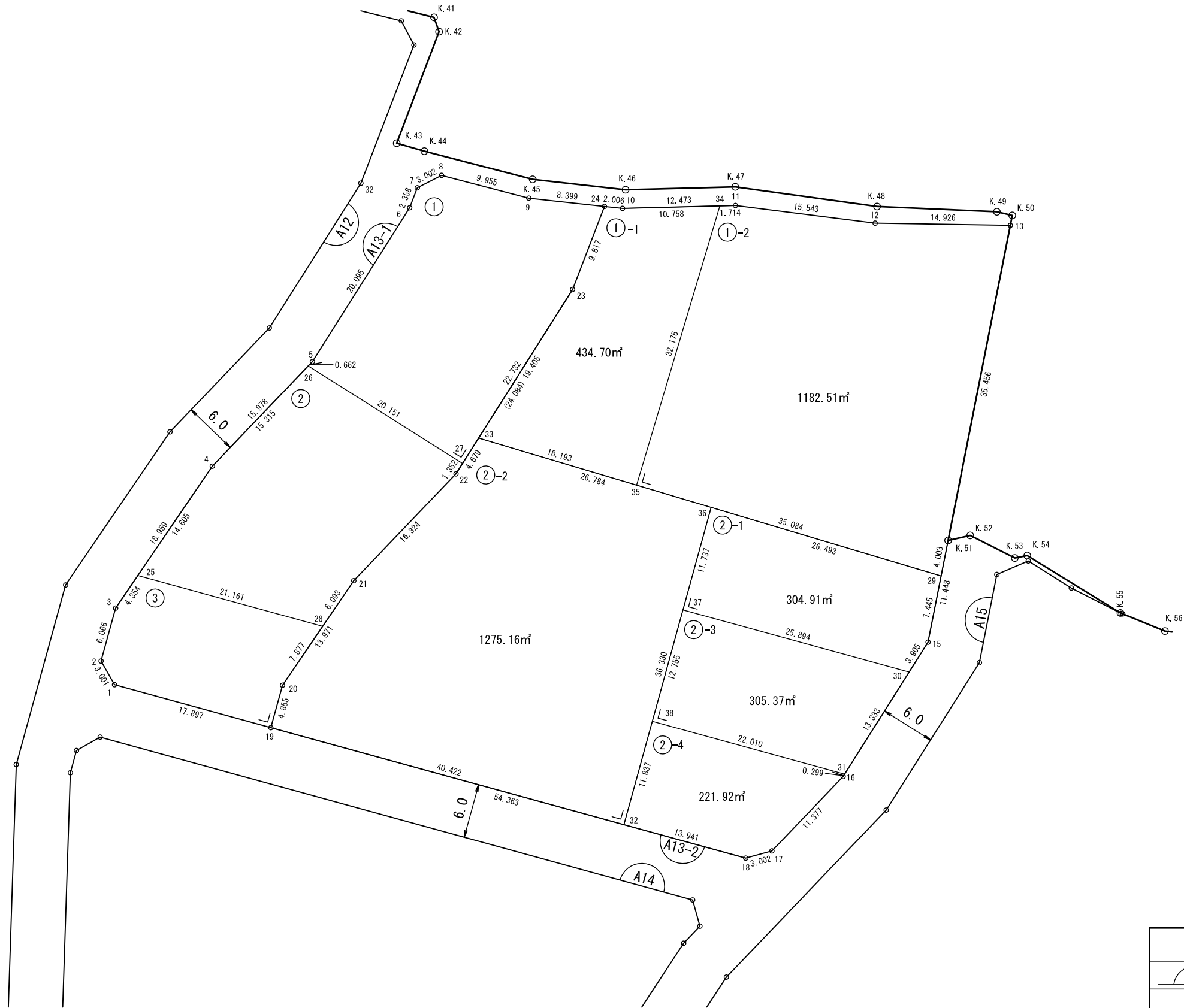
株式会社 八州 調製

中根・金田台地区 画地原子図

世界測地系

街区番号	A13-2
街区面積	3726.80㎡
画地面積	3724.57㎡

平成二十三年三月



株式会社 八州 調製

独立行政法人 都市再生機構 茨城地域支社

凡例	
⑤	街区番号
⑤	画地符号
123.54㎡	面積
15.000	距離(m)
1 : 500	縮尺

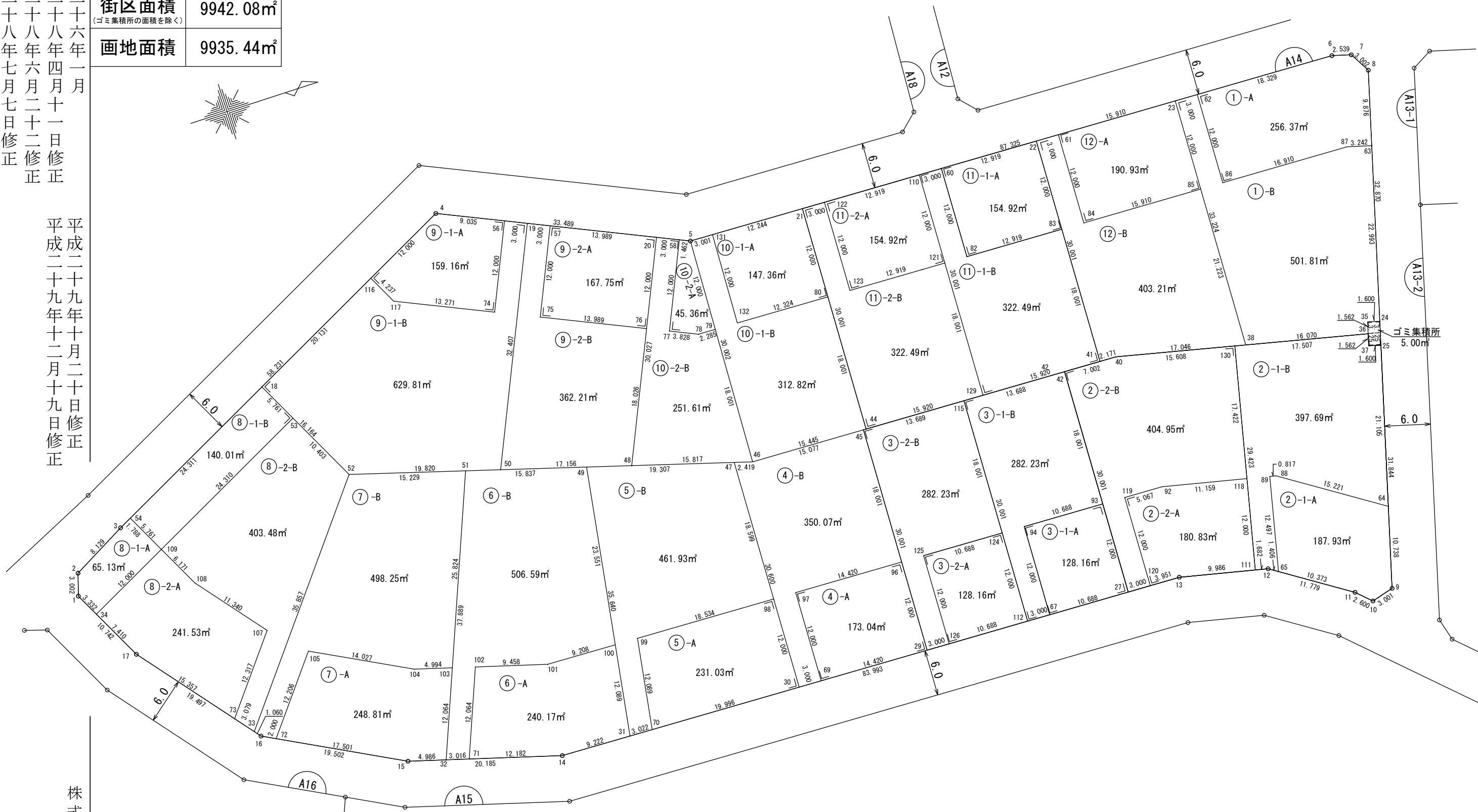
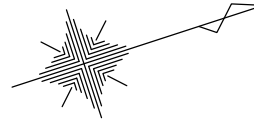
中根・金田台地区 画地原子図 (区分図)

世界測地系

街区番号

A14

街区面積	9947.08m ²
街区面積 (ゴミ集積所の面積を除く)	9942.08m ²
画地面積	9935.44m ²



凡 例	
	街区番号
	画地符号
123.54m ²	面積
15.000	距離 (m)
1 : 500	縮 尺

平成二十六年一月
 平成二十八年四月十一日修正
 平成二十八年六月二十二日修正
 平成二十八年七月七日修正
 平成二十八年十一月二十一日修正

平成二十九年十月二十九日修正
 平成二十九年十二月十九日修正

株式会社 八州 調製

独立行政法人 都市再生機構 茨城地域事業本部

中根・金田台地区 街区原子図

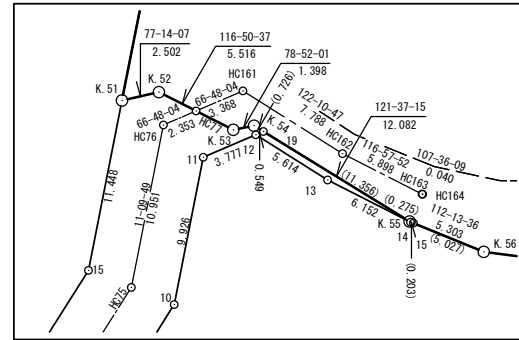
世界測地系

街区番号 **A15**

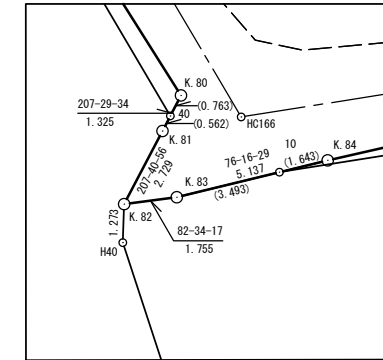
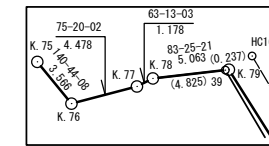
街区面積 **33289.99㎡**

平成二十八年二月
平成二十九年六月二日修正

拡大図1/500


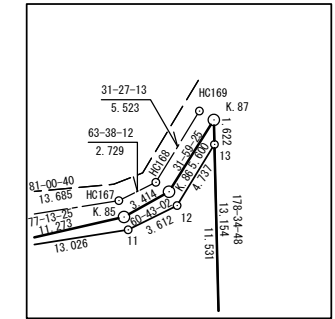


拡大図1/500



拡大図1/250

拡大図1/500



A14

A15
33289.99㎡

A16

A緑地3

A付帯地3

A付帯地4

凡 例	
ⓓ4	街区符号
123.54㎡	面積
15.000	距離 (m)
1 : 1000	縮 尺

株式会社 八州 調製

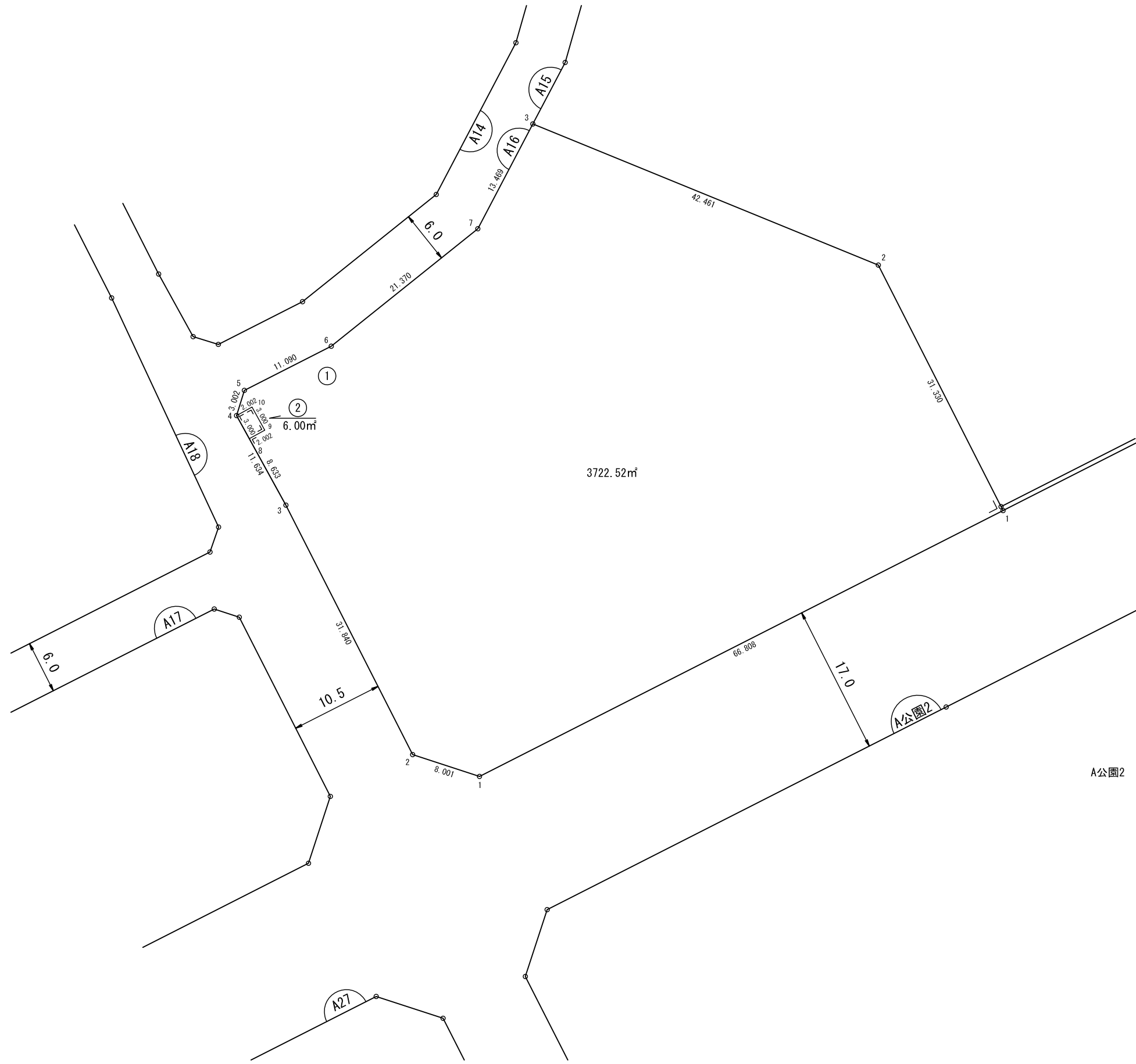
独立行政法人 都市再生機構 茨城地域支社

中根・金田台地区 画地原子図

世界測地系

街区番号	A16
街区面積	3729.54m ²
画地面積	3728.52m ²

平成二十三年三月



凡例	
⑤	街区番号
⑤	画地符号
123.54m ²	面積
15.000	距離(m)
1:500	縮尺

株式会社 八州 調製

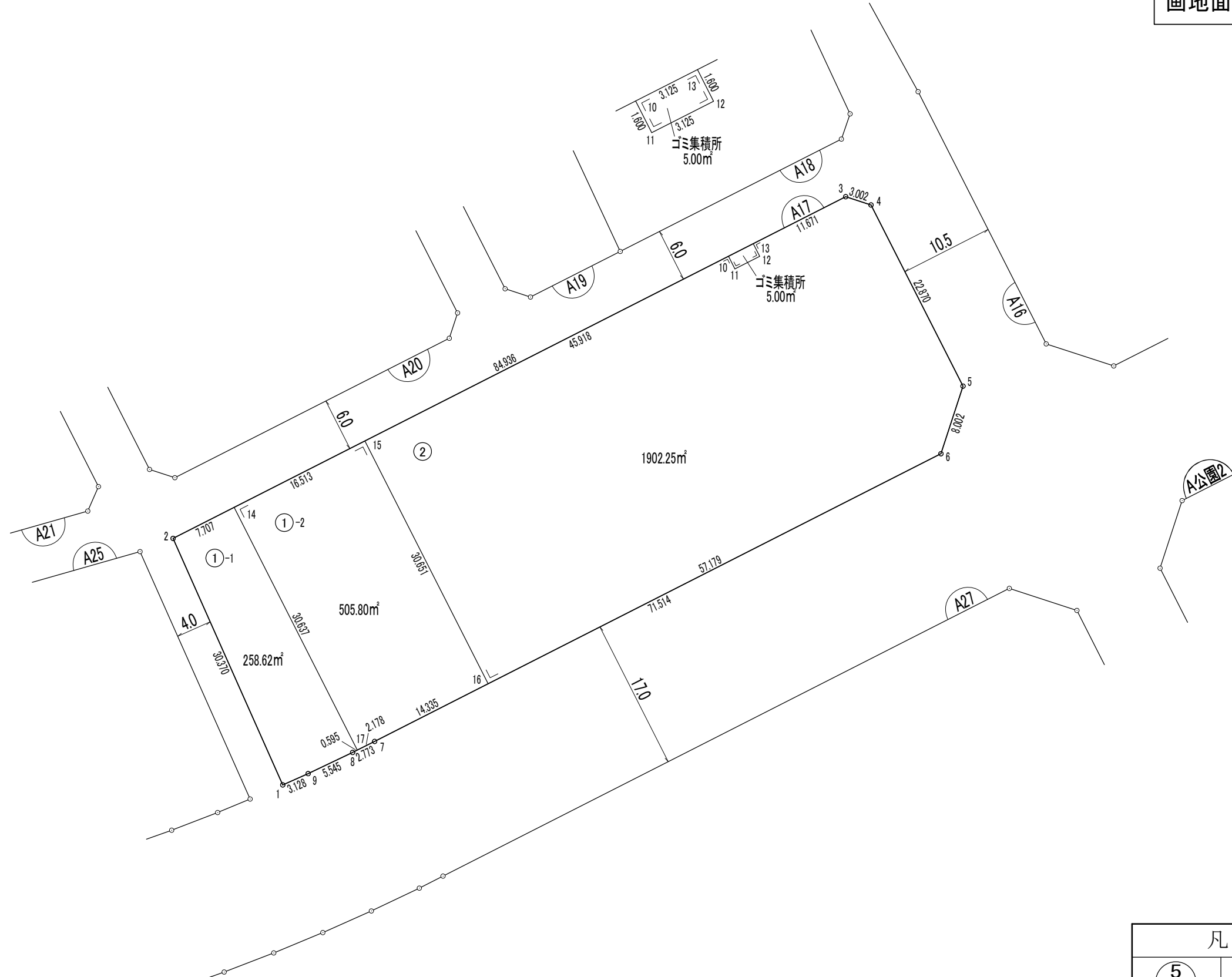
独立行政法人 都市再生機構 茨城地域支社

中根・金田台地区 画地原子図

世界測地系

街区番号	A17
街区面積	2673.03m ²
街区面積 <small>(ゴミ集積所の面積を除く)</small>	2668.03m ²
画地面積	2666.67m ²

平成二十七年一月
平成二十四年一月



公園2

凡 例	
5	街区番号
⑤	画地符号
123.54m ²	面積
15.000	距離 (m)
1 : 500	縮 尺

株式会社 双葉
株式会社 八州
調製 修正

独立行政法人 都市再生機構 茨城地域支社

中根・金田台地区 画地原子図 (区分図)

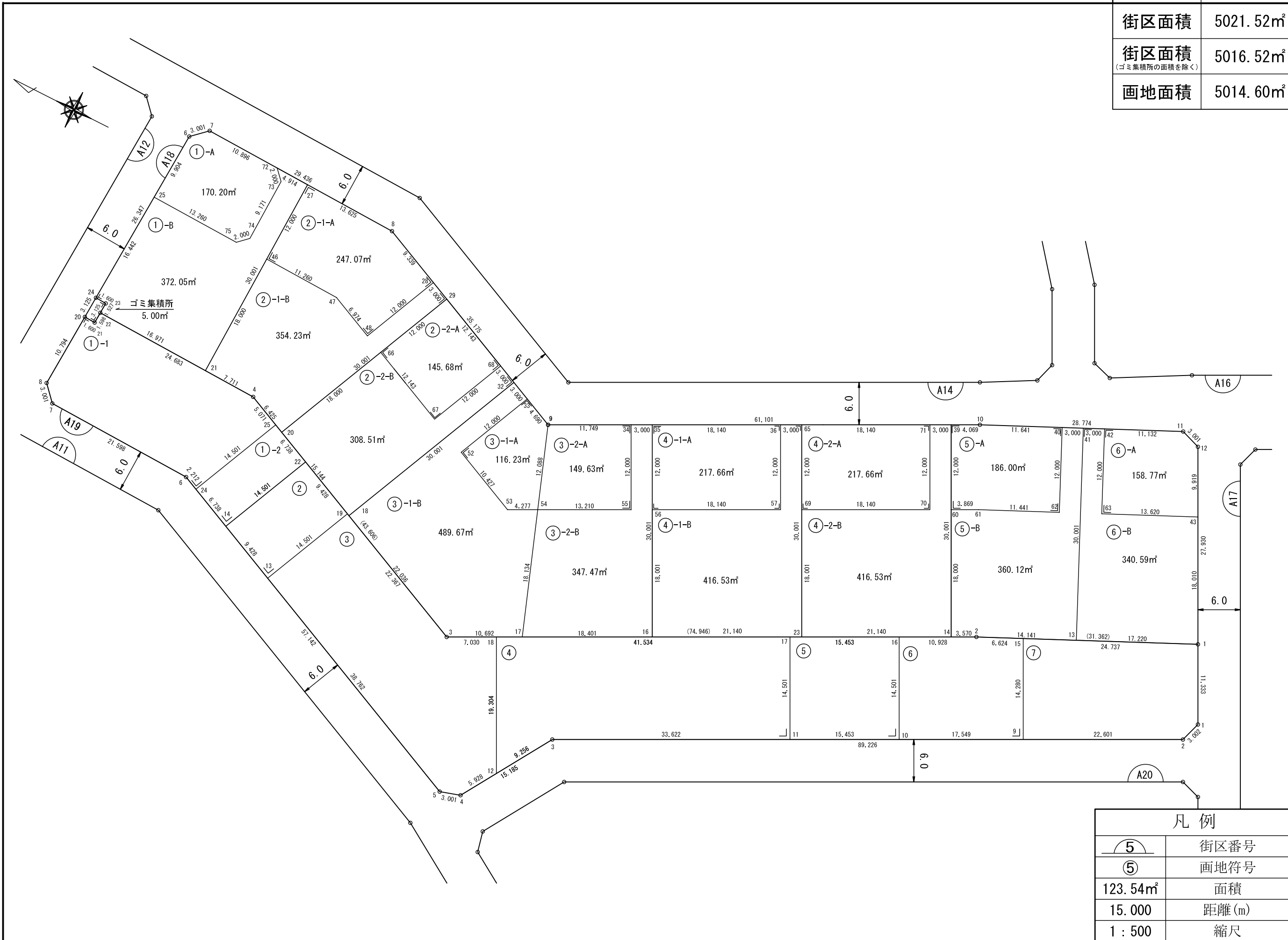
世界測地系

街区番号	A18
街区面積	5021.52㎡
街区面積 <small>(ゴミ集積所の面積を除く)</small>	5016.52㎡
画地面積	5014.60㎡

平成二十六年一月
平成二十七年一月修正
平成二十八年七月七日修正
平成二十八年九月二十二日修正
平成二十八年十一月十日修正

平成二十八年十二月二十一日修正

株式会社 八州 調製



⑤	街区番号
⑤	画地符号
123.54㎡	面積
15.000	距離(m)
1 : 500	縮尺

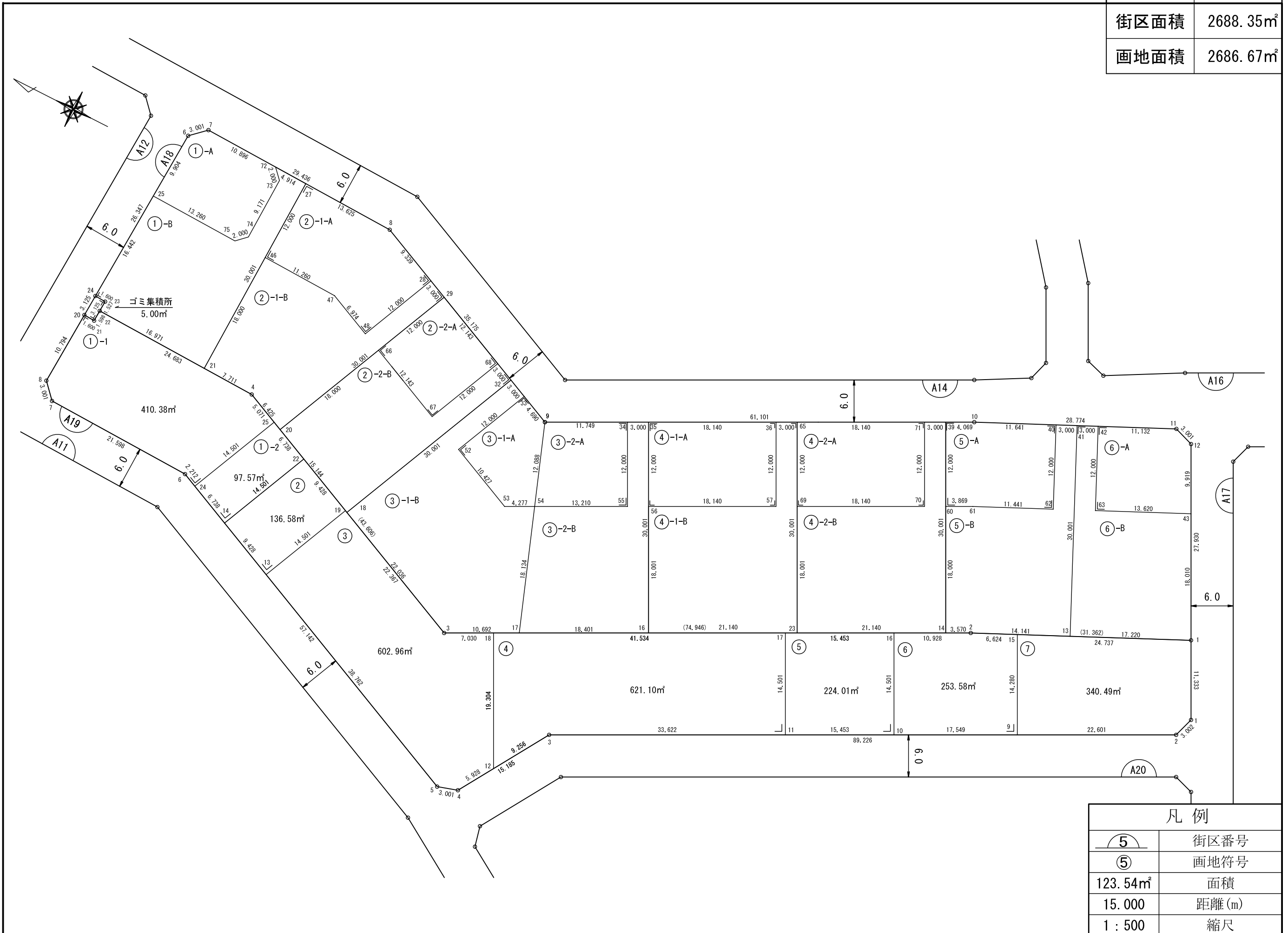
独立行政法人 都市再生機構 茨城地域支社

中根・金田台地区 画地原子図

世界測地系

街区番号	A19
街区面積	2688.35m ²
画地面積	2686.67m ²

平成二十三年三月
平成二十九年八月一日修正



株式会社 八州 調製

独立行政法人 都市再生機構 茨城地域支社

凡例	
⑤	街区番号
⑤	画地符号
123.54m ²	面積
15.000	距離(m)
1 : 500	縮尺

中根・金田台地区 画地原子図

世界測地系

街区番号	A20
街区面積	3885.74㎡
街区面積 <small>(ゴミ集積所の面積を除く)</small>	3880.74㎡
画地面積	3878.14㎡

平成二十五年十月



独立行政法人 都市再生機構 茨城地域事業本部

株式会社 八州 調製

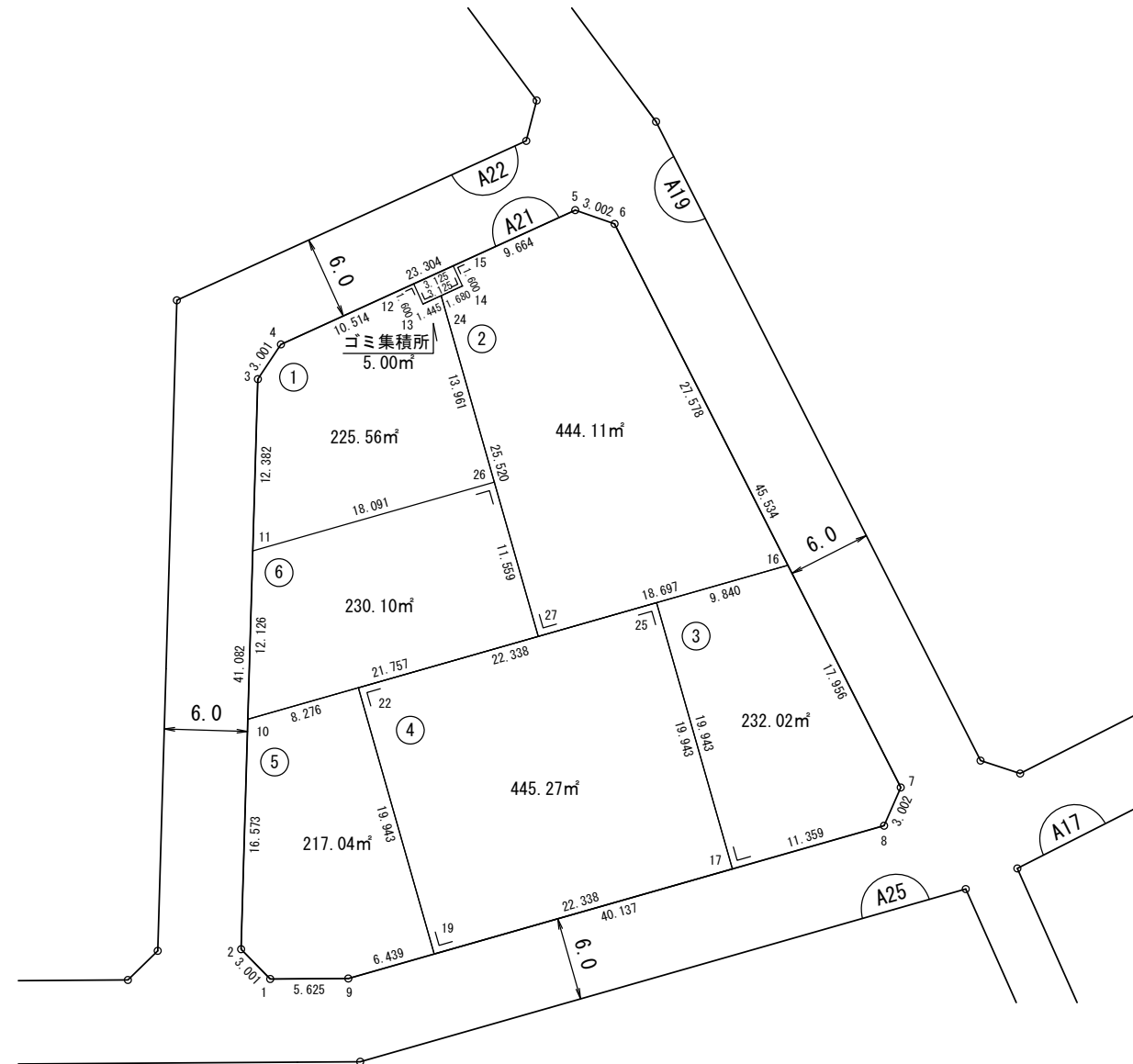
凡 例	
	街区番号
	画地符号
123.54㎡	面積
15.000	距離 (m)
1 : 500	縮 尺

中根・金田台地区 画地原子図

世界測地系

街区番号	A21
街区面積	1800.37㎡
街区面積 <small>(ゴミ集積所の面積を除く)</small>	1795.37㎡
画地面積	1794.10㎡

平成二十三年三月
平成二十八年八月三日修正
平成二十九年二月二十三日修正



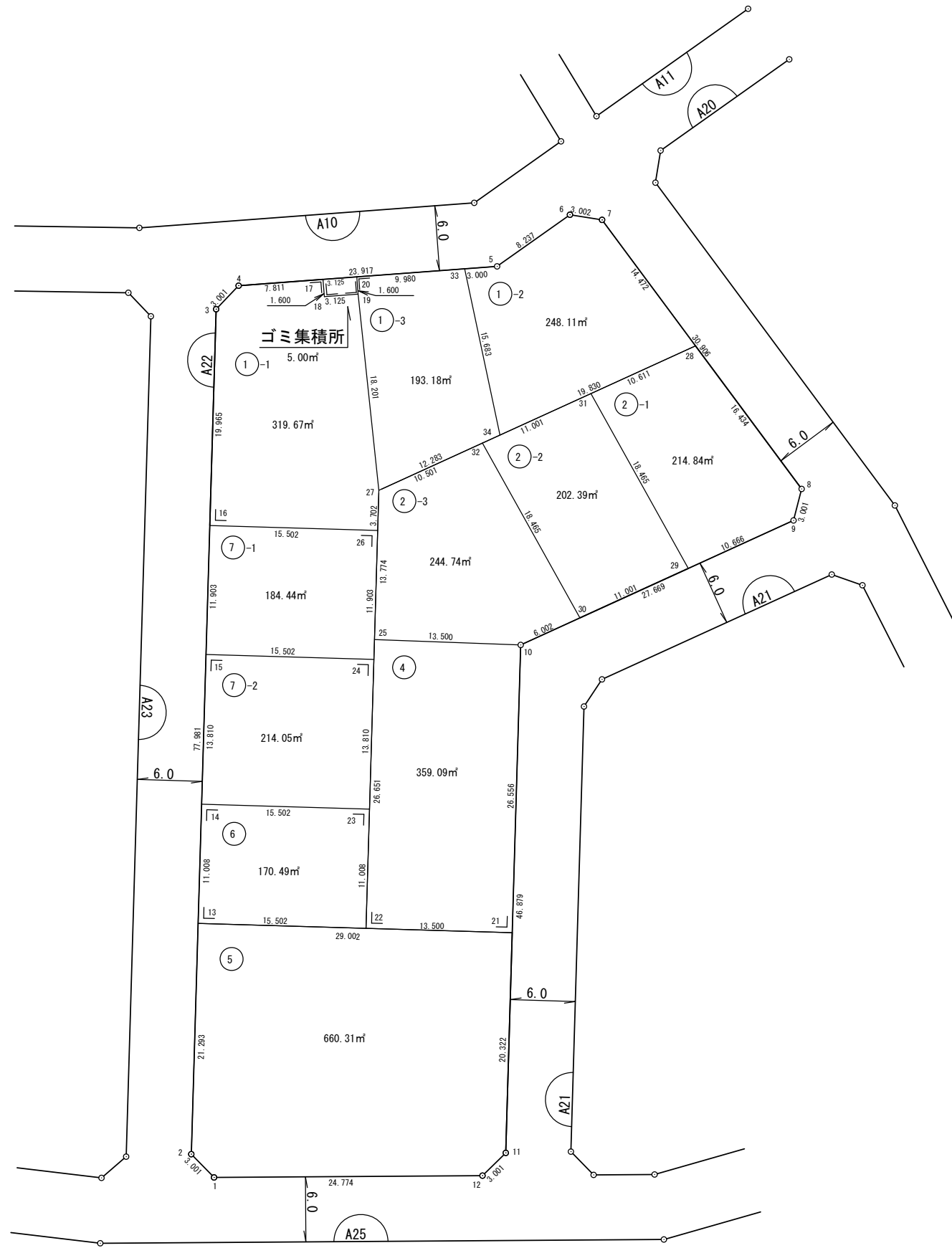
独立行政法人 都市再生機構 茨城地域支社

株式会社 八州 調製

凡 例	
	街区番号
	画地符号
123.54㎡	面積
15.000	距離 (m)
1 : 500	縮 尺

中根・金田台地区 画地原子図

世界測地系	街区番号	A22
	街区面積	3017.74m ²
	街区面積 <small>(ゴミ集積所の面積を除く)</small>	3012.74m ²
	画地面積	3011.31m ²



平成二十五年三月
平成二十七年七月

株式会社アスカコンサルタント調製
株式会社 八州 修正

独立行政法人 都市再生機構 茨城地域事業本部

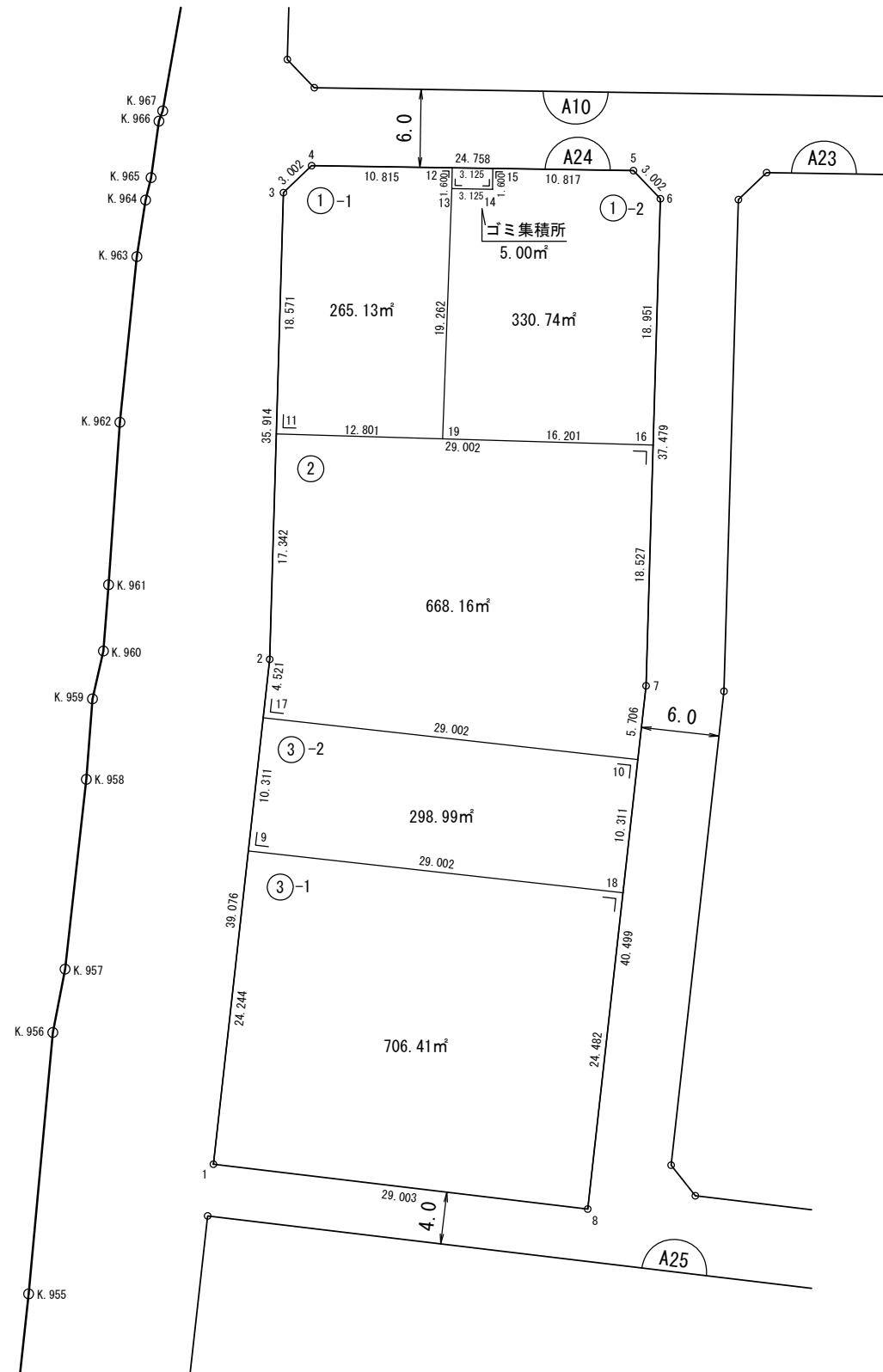
凡 例	
	街区番号
	画地符号
123.54m ²	面積
15.000	距離(m)
1:500	縮尺

中根・金田台地区 画地原子図

世界測地系

街区番号	A24
街区面積	2275.31㎡
街区面積 <small>(ゴミ集積所の面積を除く)</small>	2270.31㎡
画地面積	2269.43㎡

平成二十五年八月
平成三十年四月二十六日修正



独立行政法人 都市再生機構 茨城地域事業本部

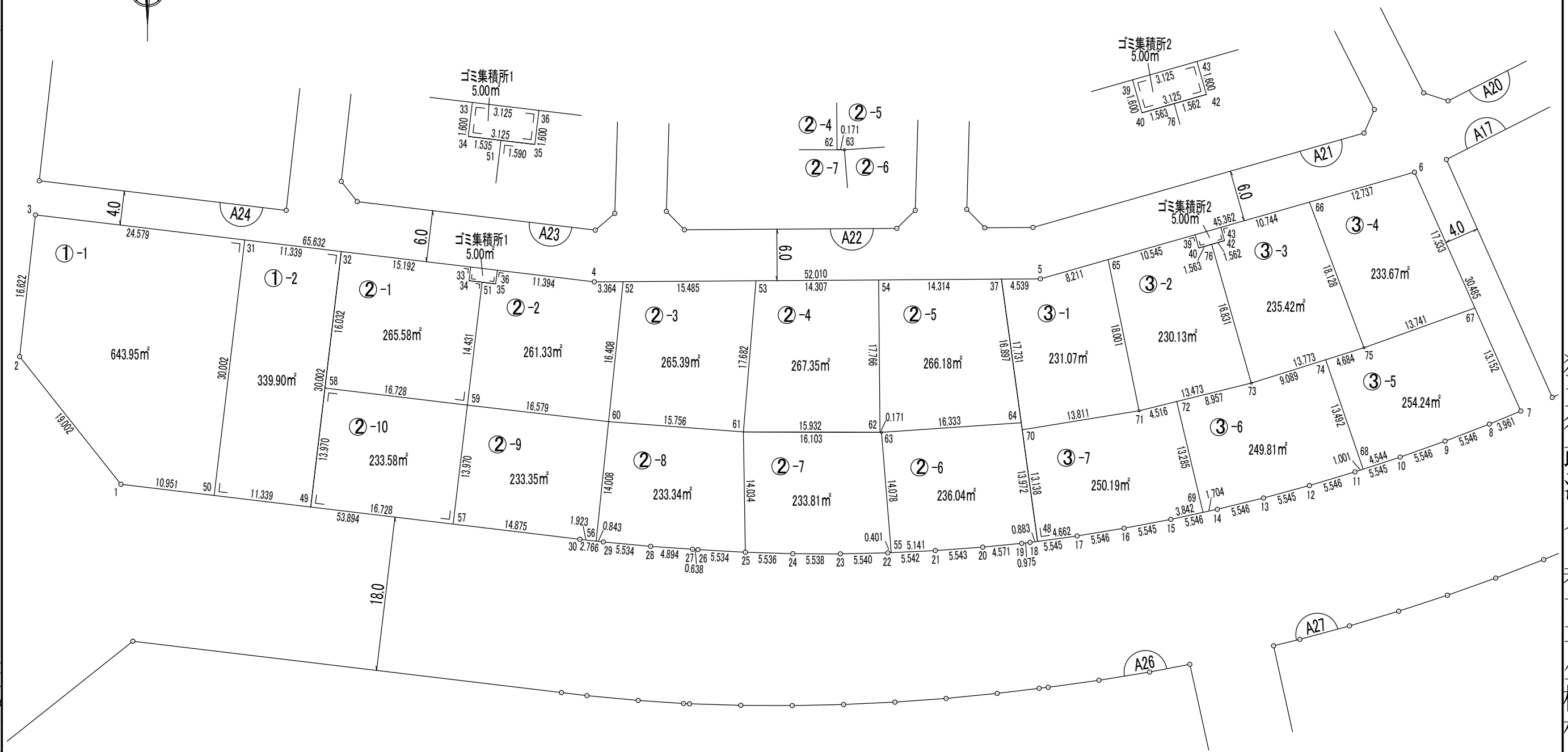

株式会社 八州 調製

凡 例	
⑤	街区番号
⑤	画地符号
123.54㎡	面積
15.000	距離 (m)
1 : 500	縮 尺

中根・金田台地区 画地原子図 世界測地系

街区番号	A25
街区面積	5178.34㎡
街区面積 <small>(ゴミ集積所の面積を除く)</small>	5168.34㎡
画地面積	5164.33㎡

平成二十三年十二月



株式会社 双葉 調製

独立行政法人 都市再生機構 茨城地域支社

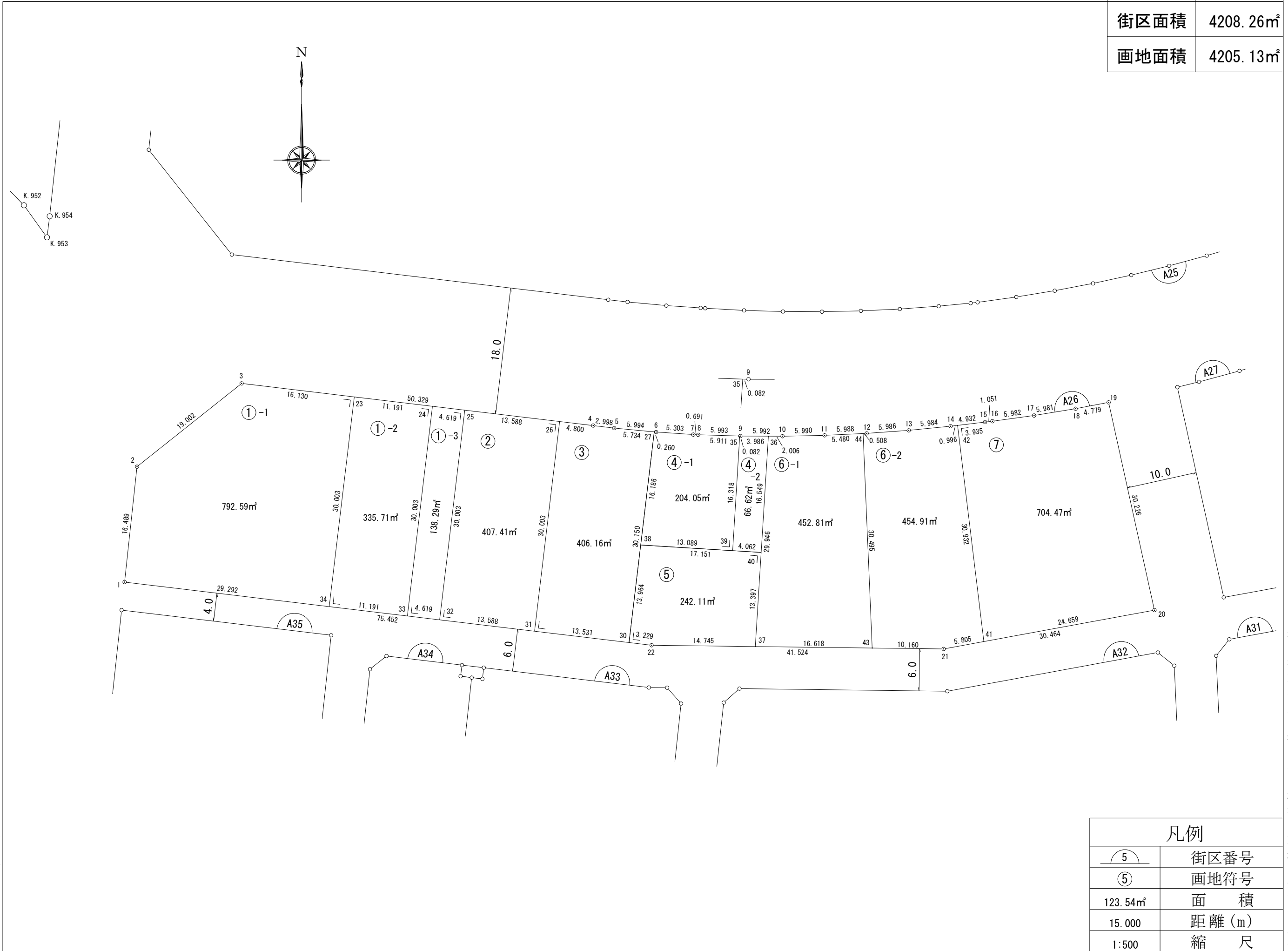
凡例	
	街区番号
	画地符号
123.54㎡	面積
15.000	距離 (m)
1:500	縮尺

中根・金田台地区 画地原子図

世界測地系

街区番号	A26
街区面積	4208.26㎡
画地面積	4205.13㎡

平成二十六年三月



独立行政法人
都市再生機構
茨城地域事業本部

株式会社
八州
調製

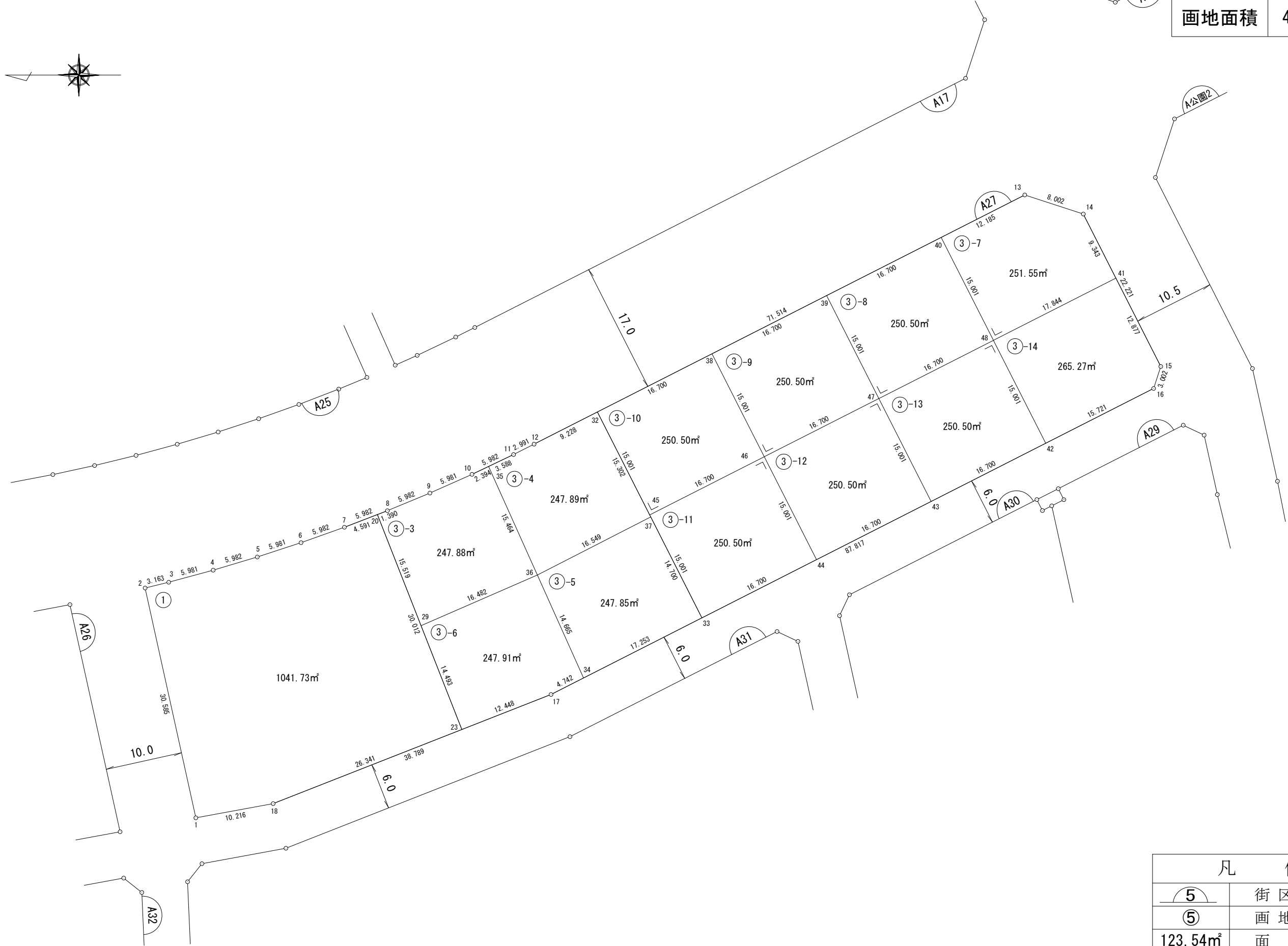
凡例	
	街区番号
	画地符号
123.54㎡	面積
15.000	距離 (m)
1:500	縮尺

中根・金田台地区 画地原子図

世界測地系

街区番号	A27
街区面積	4054.90m ²
画地面積	4053.08m ²

平成二十七年一月



凡 例	
5	街区番号
⑤	画地符号
123.54m ²	面積
15.000	距離 (m)
1 : 500	縮 尺

株式会社 八州 調製

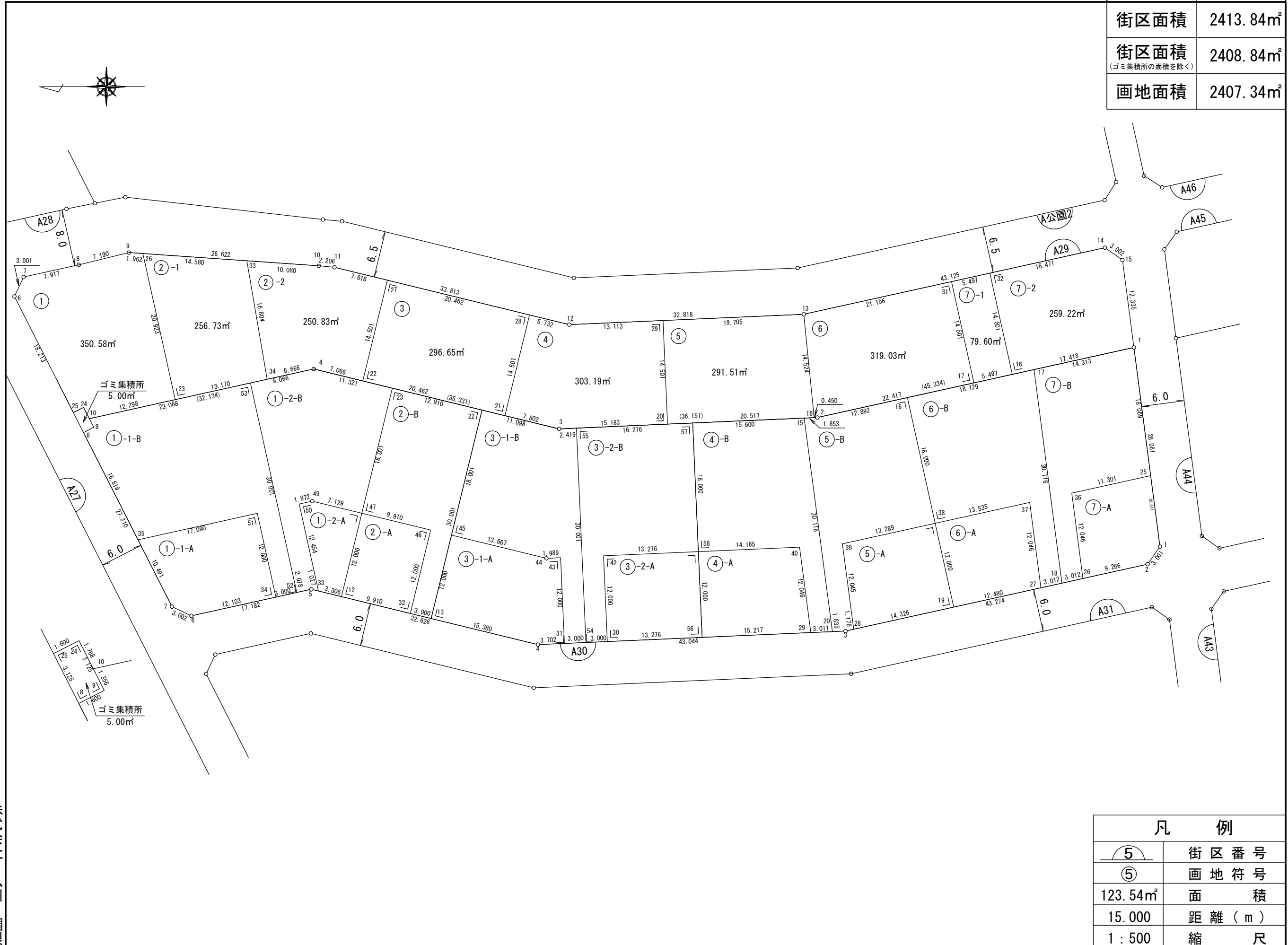
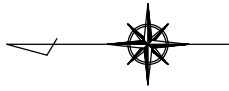
独立行政法人 都市再生機構 茨城地域支社

中根・金田台地区 画地原子図(区分図)

世界測地系

街区番号	A29
街区面積	2413.84m ²
街区面積 (ゴミ集積所の面積を除く)	2408.84m ²
画地面積	2407.34m ²

平成二十五年七月



独立行政法人 都市再生機構 茨城地域事業本部

株式会社 八州 調製

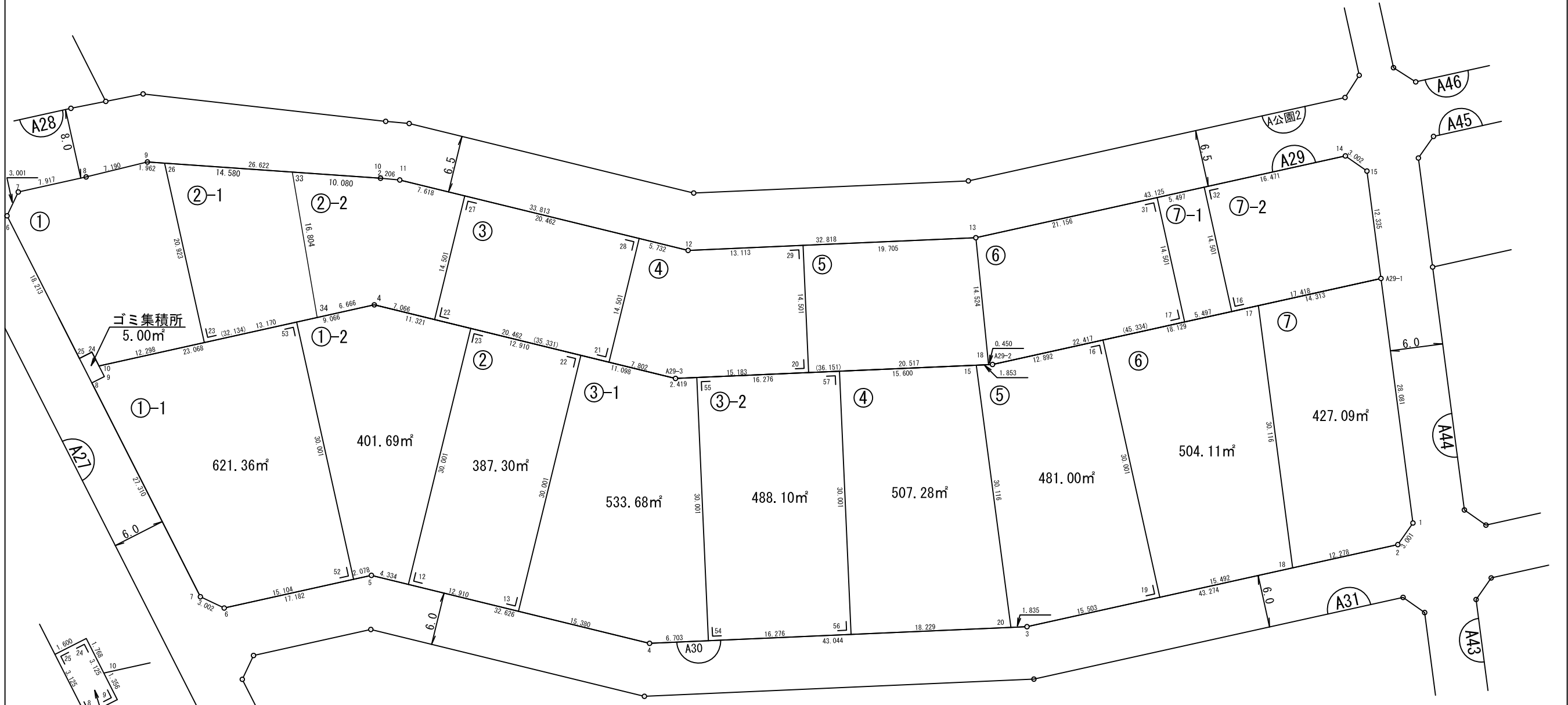
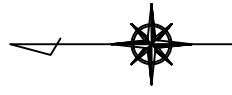
凡 例	
	街区番号
	画地符号
123.54m ²	面積
15.000	距離 (m)
1 : 500	縮 尺

中根・金田台地区 画地原子図

世界測地系

街区番号	A30
街区面積	4353.91m ²
画地面積	4351.61m ²

平成二十五年四月



ゴミ集積所
5.00m²

ゴミ集積所
5.00m²



株式会社アスカコンサルタント調製

独立行政法人 都市再生機構 茨城地域事業本部

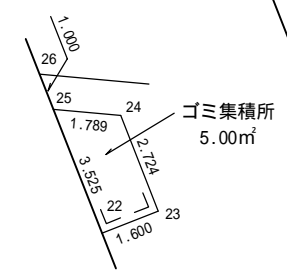
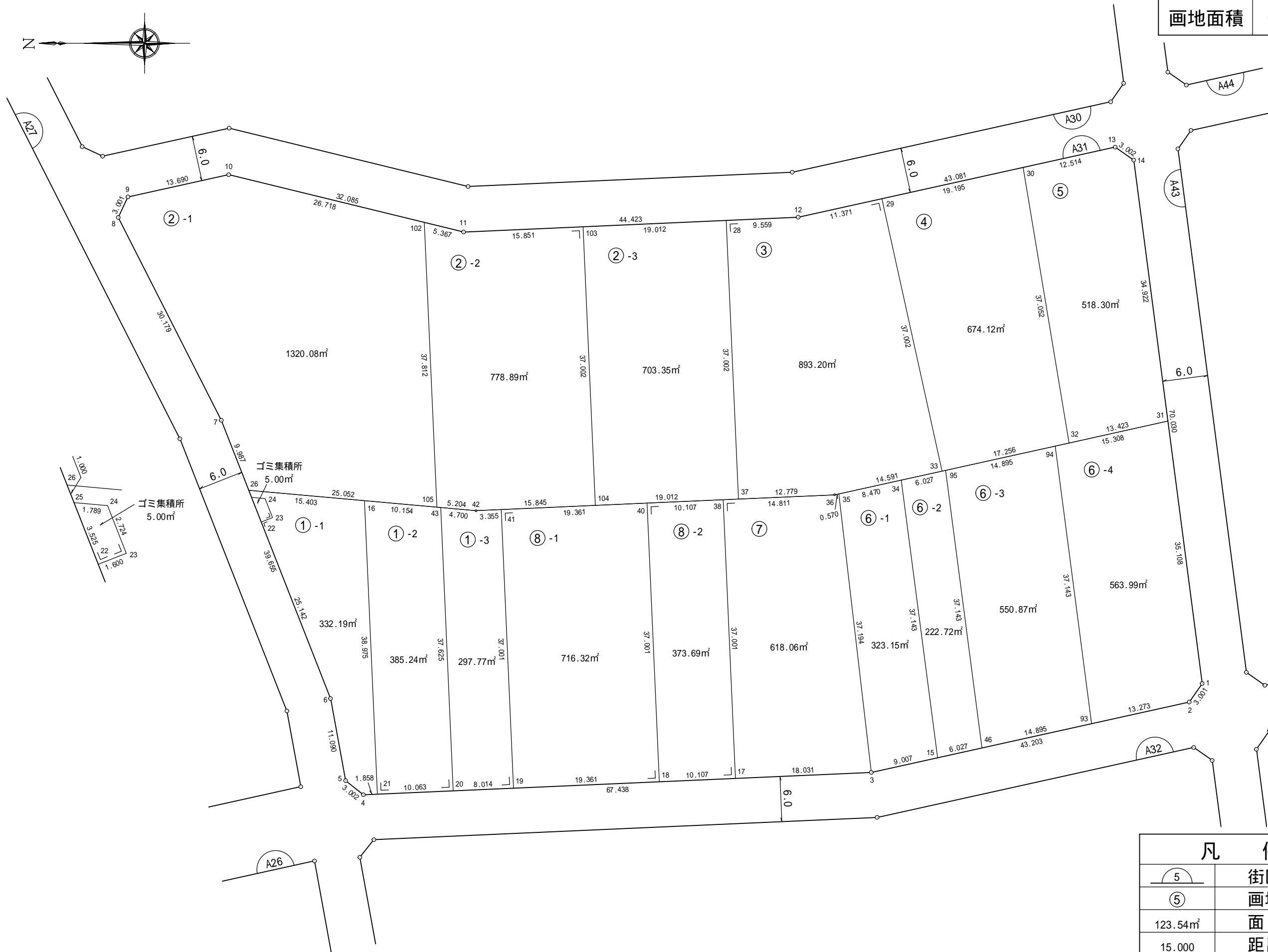
凡 例	
	街区番号
	画地符号
123.54m ²	面積
15.000	距離(m)
1:500	縮尺

中根・金田台地区 画地原子図

世界測地系

街区番号	A31
街区面積	9281.35m ²
画地面積	9271.94m ²

平成二十三年八月



独立行政法人 都市再生機構 茨城地域支社

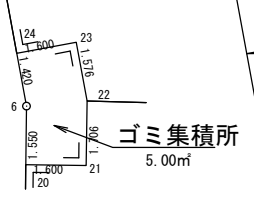
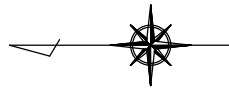
株式会社 双葉 調製

凡 例	
	街区番号
	画地符号
123.54m ²	面積
15.000	距離 (m)
1:500	縮 尺

中根・金田台地区 画地原子図

世界測地系	街区番号	A32
	街区面積	7573.57㎡
	街区面積 (ゴミ集積所の面積を除く)	7568.57㎡
	画地面積	7564.17㎡

平成二十五年四月
平成三十年一月二十三日修正



凡 例	
	街区番号
	画地符号
123.54㎡	面積
15.000	距離 (m)
1 : 500	縮 尺

株式会社アスカコンサルタント調製
株式会社 八州 調製

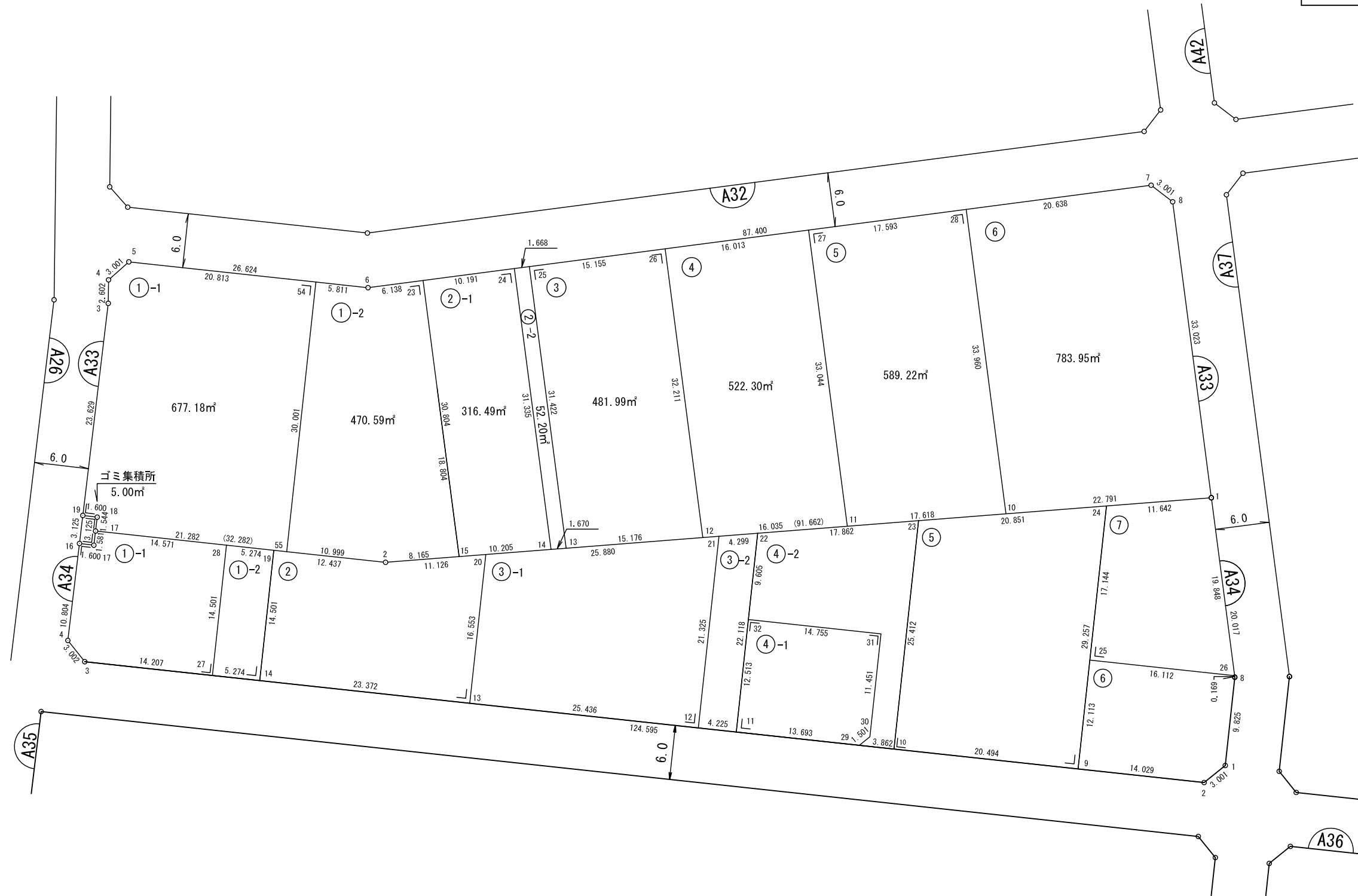
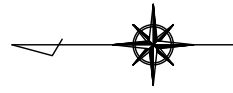
独立行政法人 都市再生機構 茨城地域事業本部

中根・金田台地区 画地原子図

世界測地系

街区番号	A33
街区面積	3900.89m ²
街区面積 <small>(ゴミ集積所の面積を除く)</small>	3895.89m ²
画地面積	3893.92m ²

平成二十五年二月



株式会社アスカコンサルタント調製

独立行政法人 都市再生機構 茨城地域事業本部

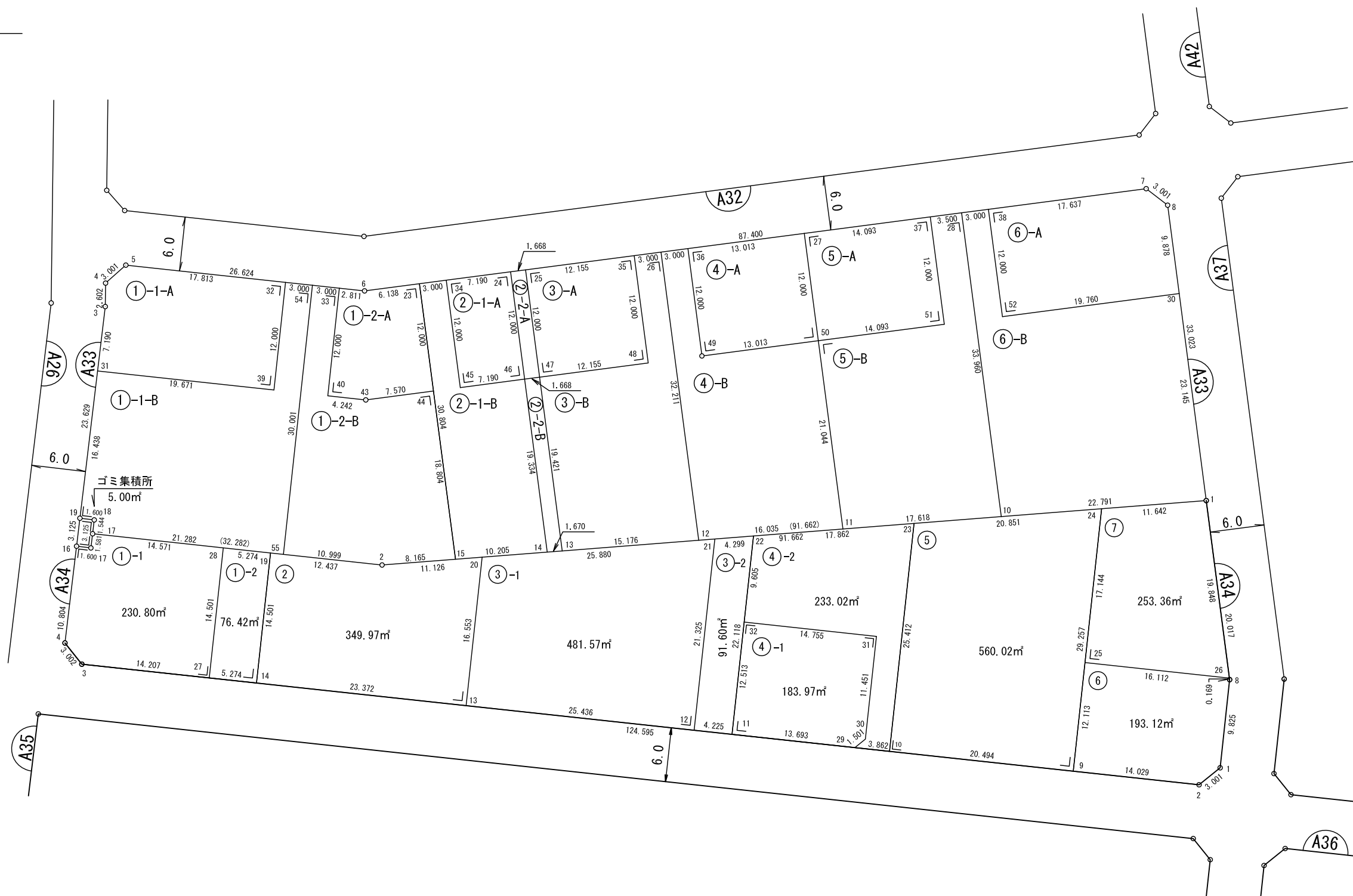
凡 例	
	街区番号
	画地符号
123.54m ²	面積
15.000	距離(m)
1 : 500	縮 尺

中根・金田台地区 画地原子図

世界測地系

街区番号	A34
街区面積	2655.48㎡
画地面積	2653.85㎡

平成二十三年三月
平成二十九年二月九日修正



独立行政法人
都市再生機構
茨城地域支社

株式会社
八州
調製

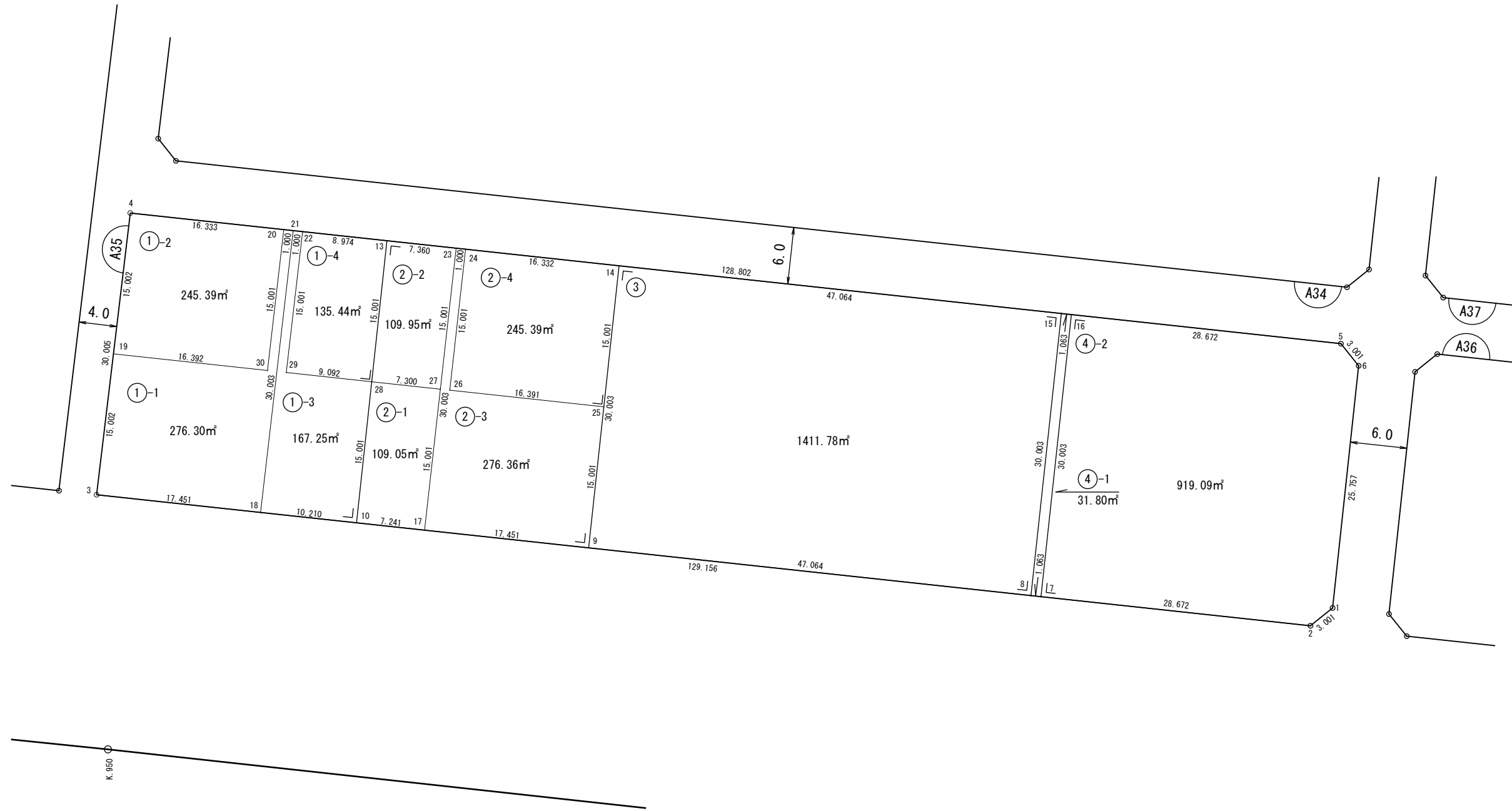
凡例	
⑤	街区番号
⑤	画地符号
123.54㎡	面積
15.000	距離(m)
1 : 500	縮尺

中根・金田台地区 画地原子図

世界測地系

街区番号	A35
街区面積	3928.95㎡
画地面積	3927.80㎡

平成二十六年二月



K. 950

株式会社 八州 調製

独立行政法人 都市再生機構 茨城地域地域事業本部

凡 例	
⑤	街区番号
⑤	画地符号
123.54㎡	面積
15.000	距離 (m)
1 : 500	縮 尺

中根・金田台地区 画地原子図

世界測地系

街区番号	A36
街区面積	4430.82m ²
画地面積	4429.11m ²

平成二十七年一月
平成二十七年二月修正



独立行政法人 都市再生機構 茨城地域支社

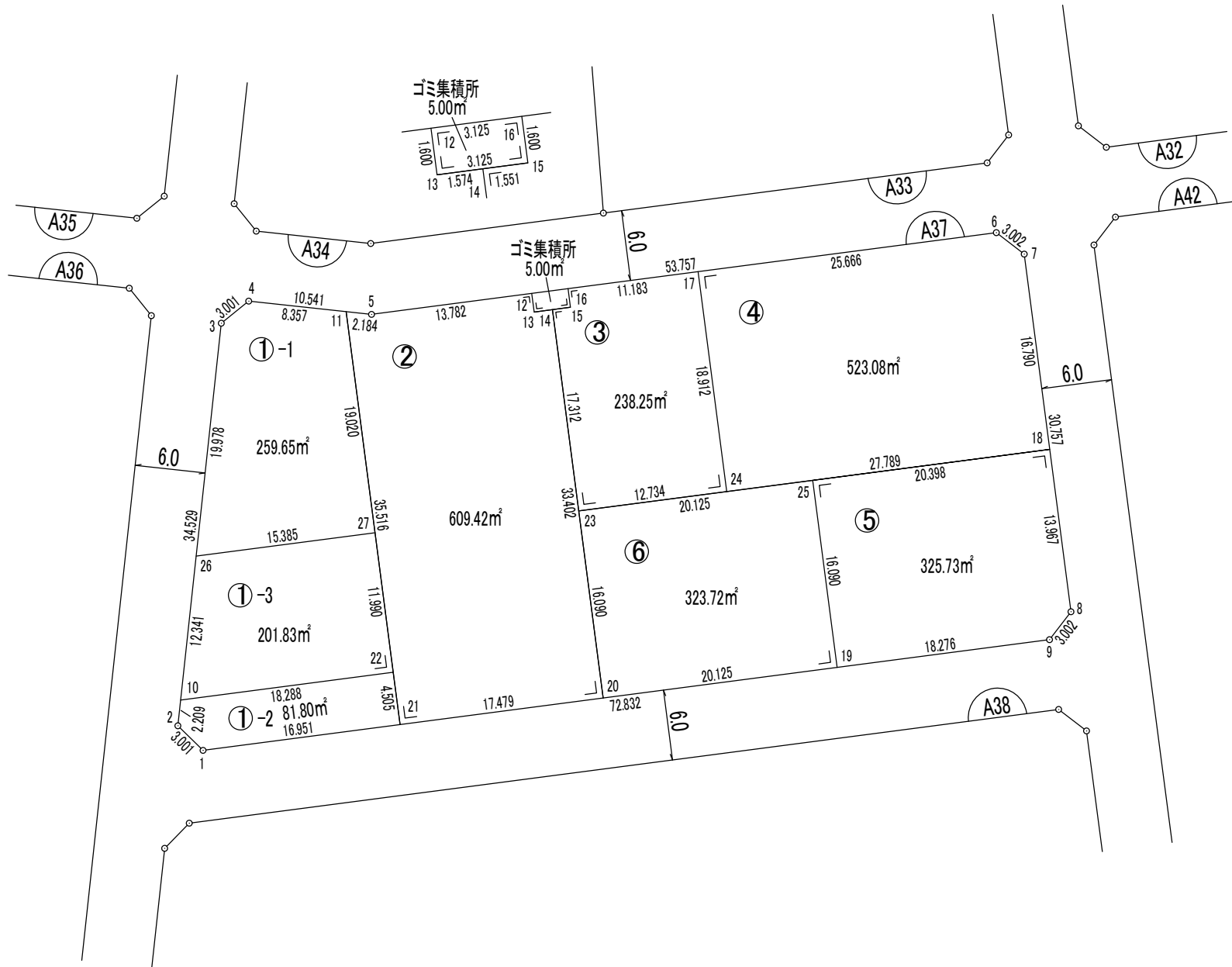

株式会社 八州 調製

凡 例	
	街区番号
	画地符号
123.54m ²	面積
15.000	距離 (m)
1 : 500	縮 尺

中根・金田台地区 画地原子図 世界測地系

街区番号	A37
街区面積	2570.14m ²
街区面積 <small>(ゴミ集積所の面積を除く)</small>	2565.14m ²
画地面積	2563.48m ²

平成二十四年一月



独立行政法人 都市再生機構 茨城地域支社

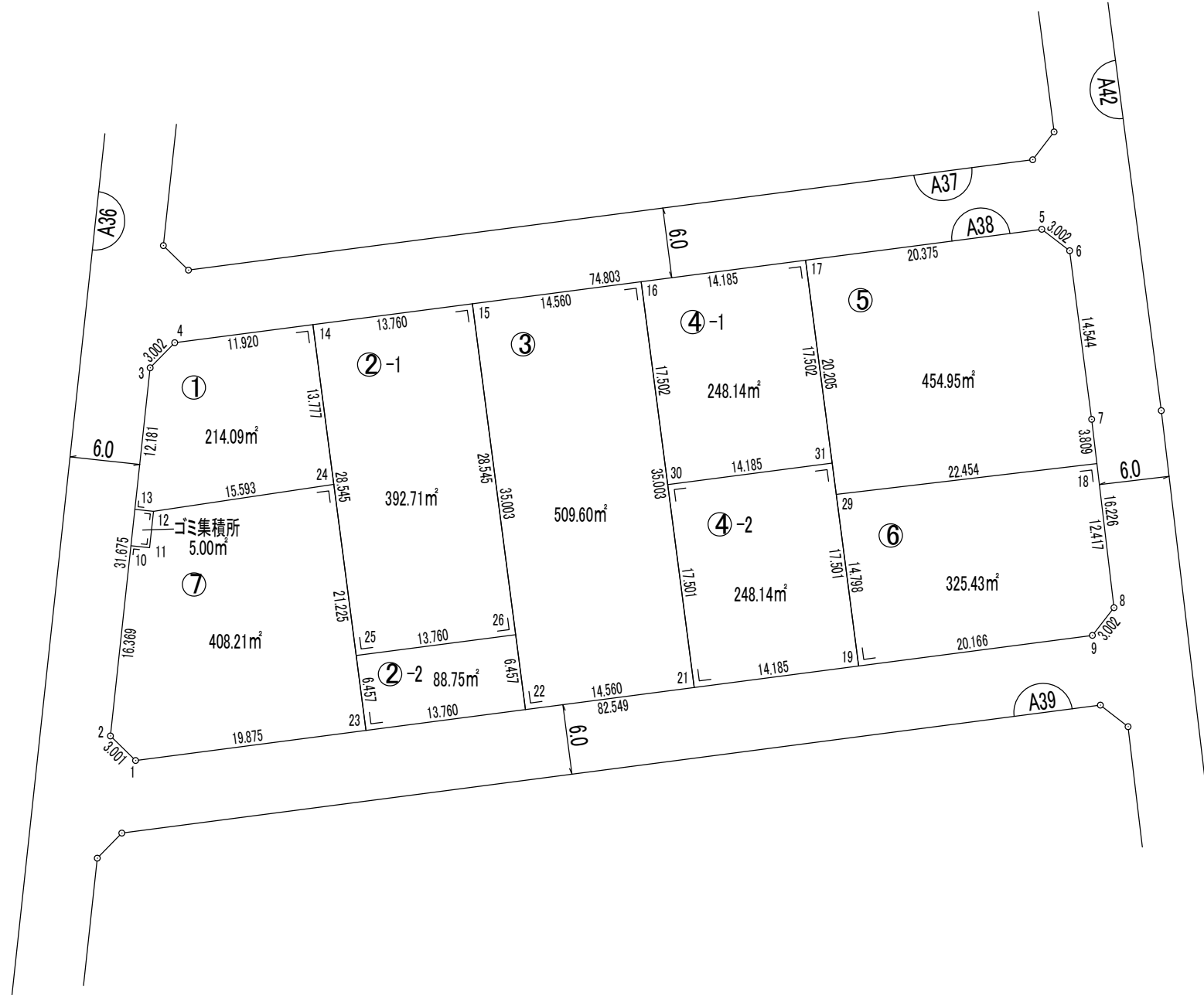
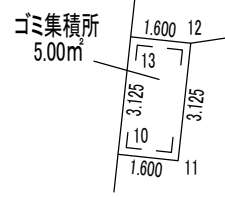
株式会社 双葉 調製

凡例	
	街区番号
	画地符号
123.54m ²	面積
15.000	距離 (m)
1:500	縮尺

中根・金田台地区 画地原子図 世界測地系

街区番号	A38
街区面積	2896.64㎡
街区面積 <small>(ゴミ集積所の面積を除く)</small>	2891.64㎡
画地面積	2890.02㎡

平成二十三年十月



独立行政法人 都市再生機構

茨城地域支社

株式会社 双葉 調製

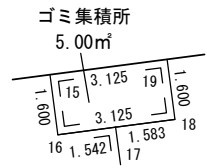
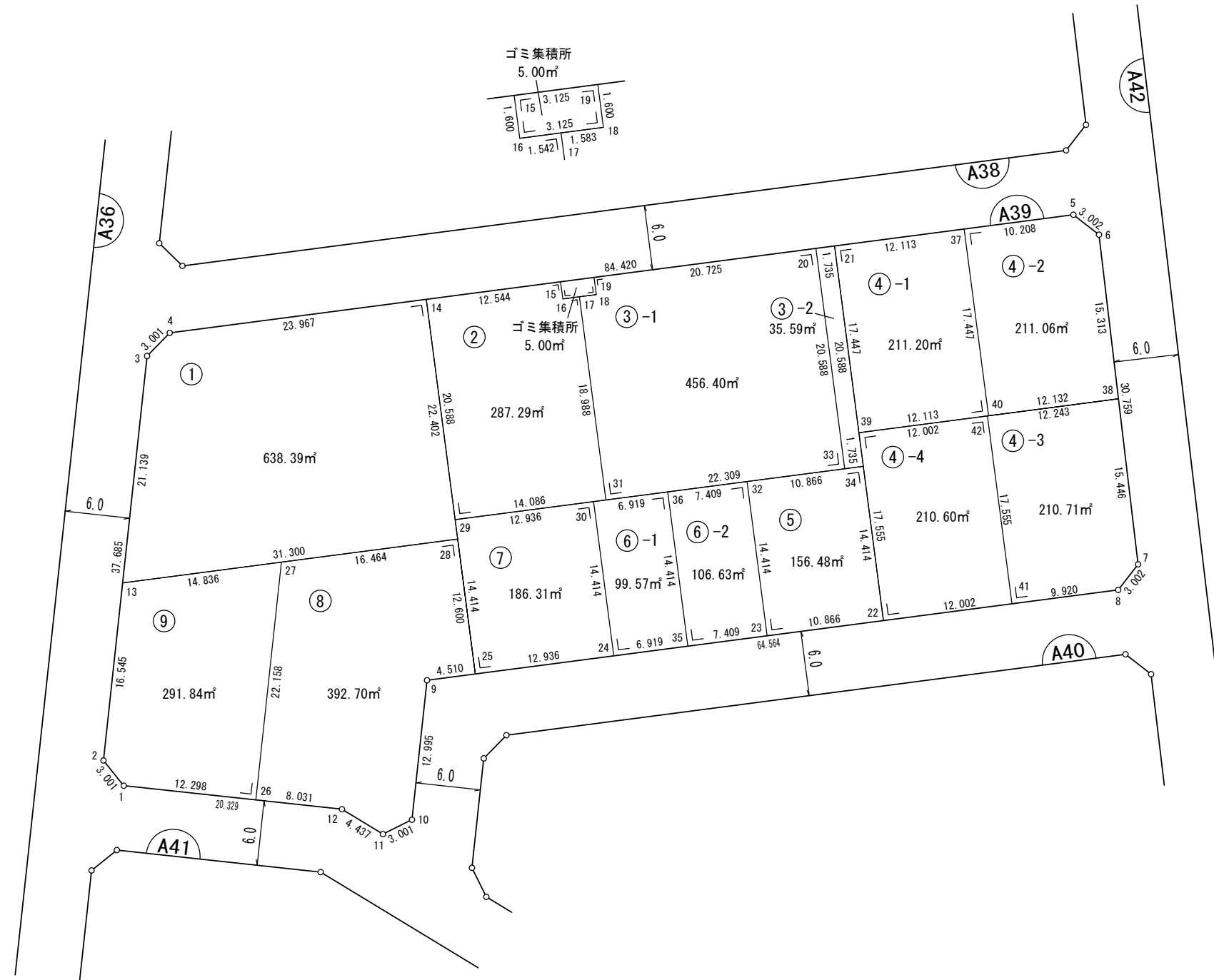
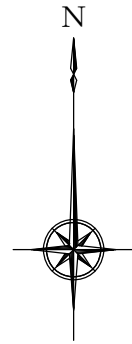
凡例	
	街区番号
	画地符号
123.54㎡	面積
15.000	距離 (m)
1:500	縮尺

中根・金田台地区 画地原子図

世界測地系

街区番号	A39
街区面積	3502.64m ²
街区面積 <small>(ゴミ集積所の面積を除く)</small>	3497.64m ²
画地面積	3494.77m ²

平成二十五年十一月



独立行政法人 都市再生機構 茨城地域事業本部

株式会社 八州 調製

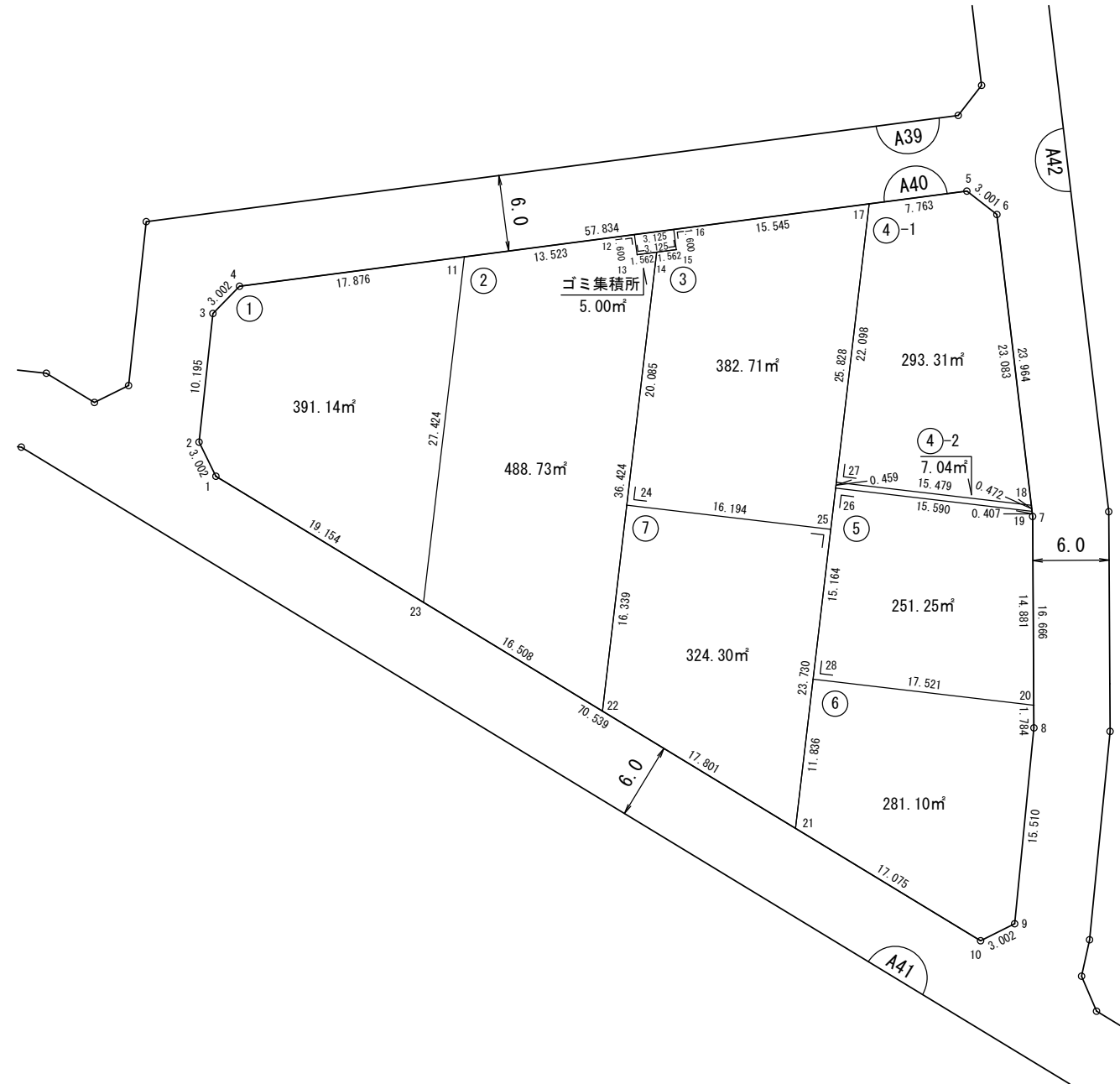
凡	例
<u>5</u>	街区番号
⑤	画地符号
123.54m ²	面積
15.000	距離 (m)
1:500	縮 尺

中根・金田台地区 画地原子図

世界測地系

街区番号	A40
街区面積	2426.27m ²
街区面積 <small>(ゴミ集積所の面積を除く)</small>	2421.27m ²
画地面積	2419.58m ²

平成二十三年三月



独立行政法人 都市再生機構 茨城地域支社

株式会社 八州 調製

凡 例	
⑤	街区番号
⑤	画地符号
123.54m ²	面積
15.000	距離 (m)
1 : 500	縮 尺

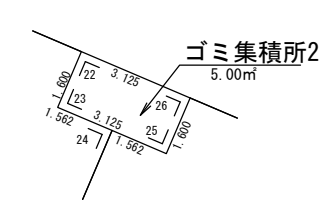
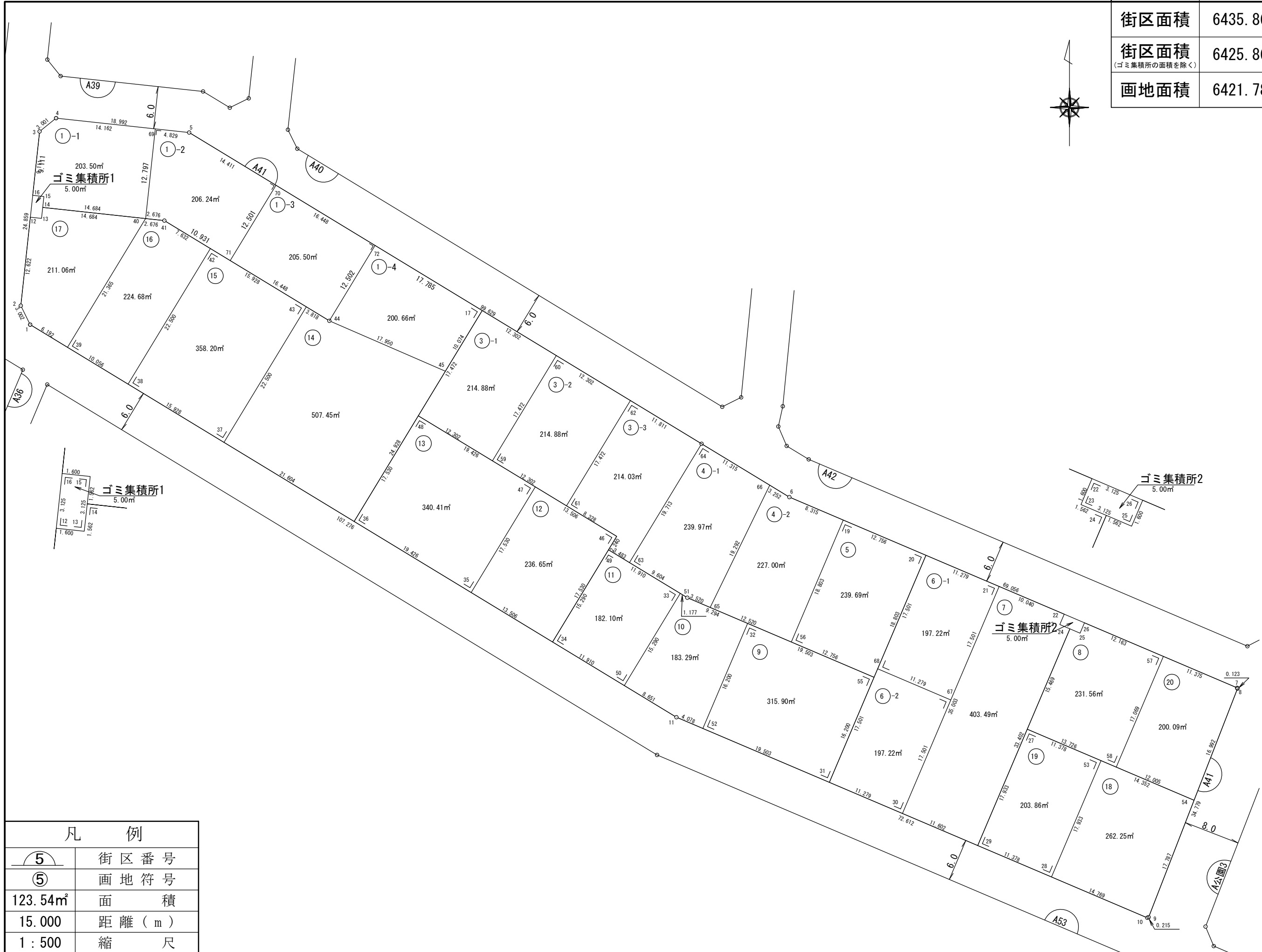
中根・金田台地区 画地原子図

世界測地系

街区番号	A41
街区面積	6435.86㎡
街区面積 <small>(ゴミ集積所の面積を除く)</small>	6425.86㎡
画地面積	6421.78㎡



平成二十五年四月
 平成二十六年 八月修正
 平成二十六年 六月六日修正
 平成二十六年 八月二十五日修正



凡 例	
	街区番号
	画地符号
123.54㎡	面積
15.000	距離 (m)
1 : 500	縮 尺

株式会社アスカコンサルタント
 株式会社 八州 調整

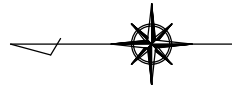
独立行政法人 都市再生機構 茨城地域支社

中根・金田台地区 画地原子図

世界測地系

街区番号	A42
街区面積	15306.18m ²
街区面積 <small>(ゴミ集積所の面積を除く)</small>	15301.18m ²
画地面積	15294.31m ²

平成二十五年三月



独立行政法人 都市再生機構 茨城地域事業本部

株式会社アスカコンサルタント調製

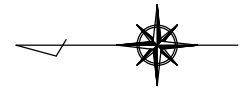
凡 例	
	街区番号
	画地符号
123.54m ²	面積
15.000	距離 (m)
1 : 500	縮 尺

中根・金田台地区 画地原子図

世界測地系

街区番号	A42
街区面積	15306.18m ²
街区面積 <small>(ゴミ集積所の面積を除く)</small>	15301.18m ²
画地面積	15294.31m ²

平成二十五年三月



独立行政法人 都市再生機構 茨城地域事業本部

株式会社アスカコンサルタント調製

凡 例	
	街区番号
	画地符号
123.54m ²	面積
15.000	距離 (m)
1 : 500	縮 尺

中根・金田台地区 画地原子図

世界測地系

街区番号	A43
街区面積	9272.69m ²
街区面積 <small>(ゴミ集積所の面積を除く)</small>	9267.69m ²
画地面積	9263.65m ²

平成二十六年三月
平成二十六年十月修正



独立行政法人 都市再生機構 茨城地域事業本部

株式会社 八州 調製

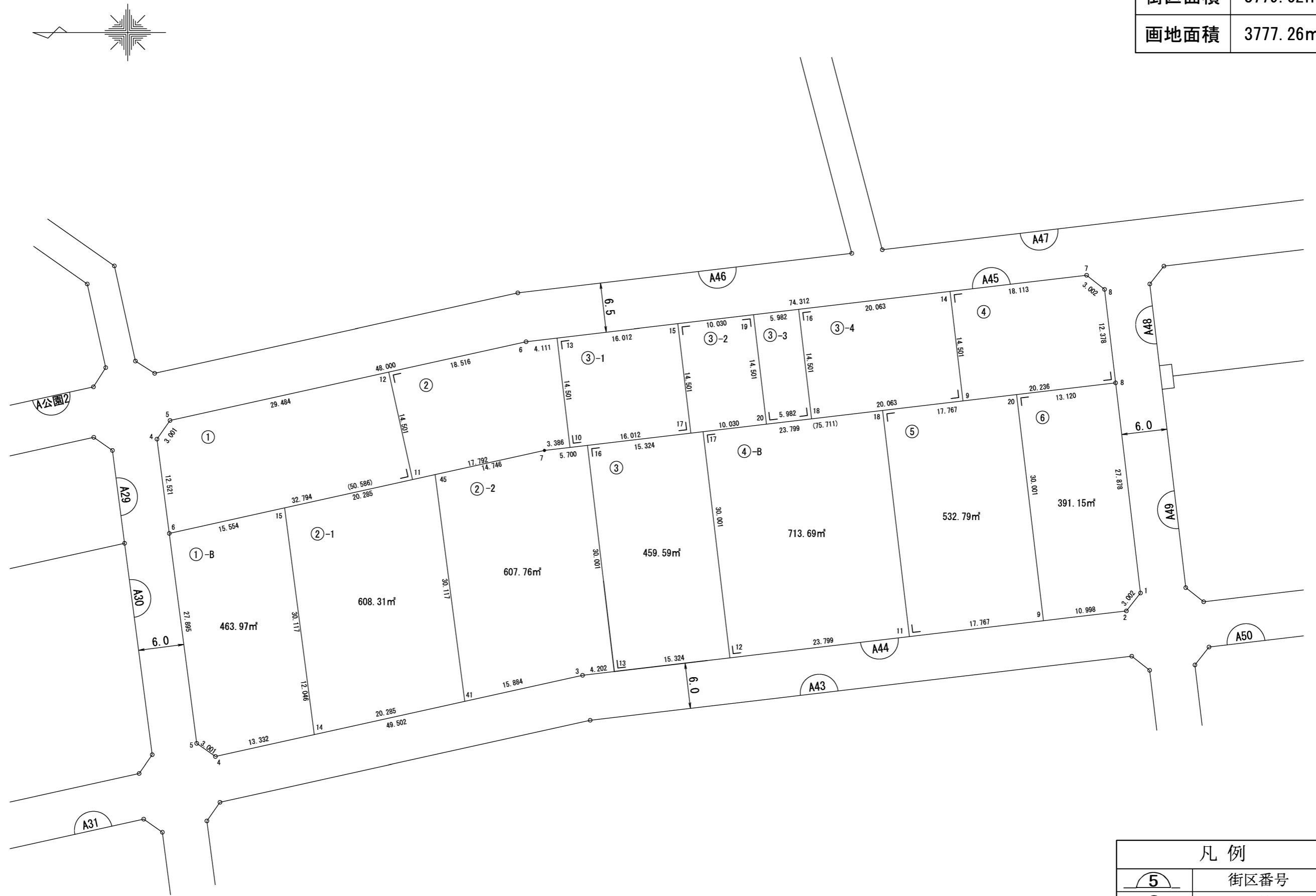
凡例	
⑤	街区番号
⑤	画地符号
123.54m ²	面積
15.000	距離(m)
1:500	縮尺

中根・金田台地区画地原子図

世界測地系

街区番号	A44
街区面積	3779.02m ²
画地面積	3777.26m ²

平成二十六年一月
平成三十年一月五日修正



凡例	
⑤	街区番号
⑤	画地符号
123.54m ²	面積
15.000	距離(m)
1:500	縮尺

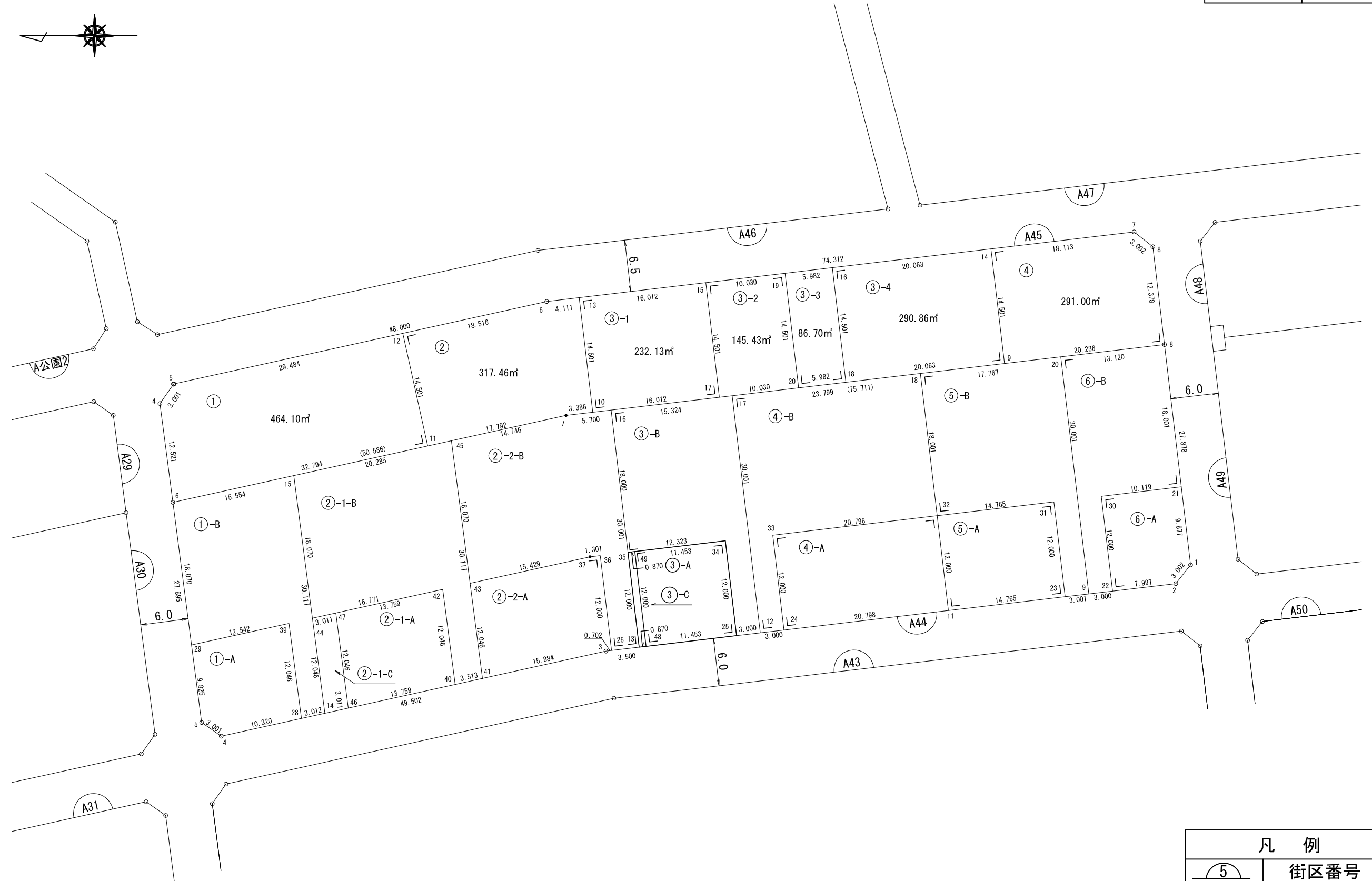
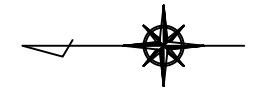
株式会社 八州 調製

独立行政法人 都市再生機構 茨城地域事業本部

中根・金田台地区 画地原子図

世界測地系	街区番号	A45
	街区面積	1828.46m ²
	画地面積	1827.68m ²

平成二十五年五月



株式会社アスカコンサルタント調製

独立行政法人 都市再生機構 茨城地域事業本部

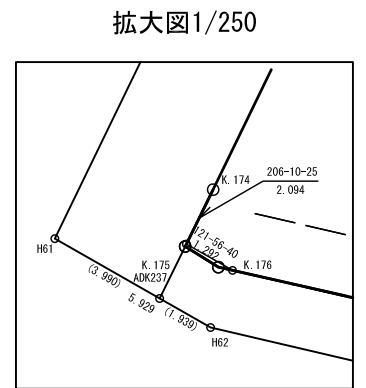
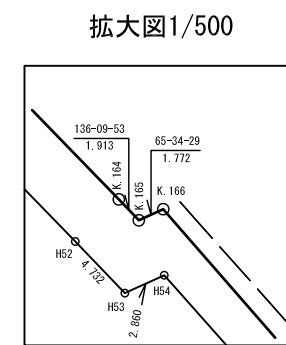
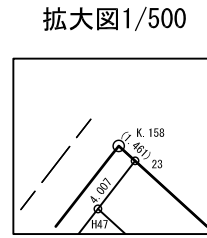
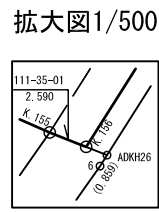
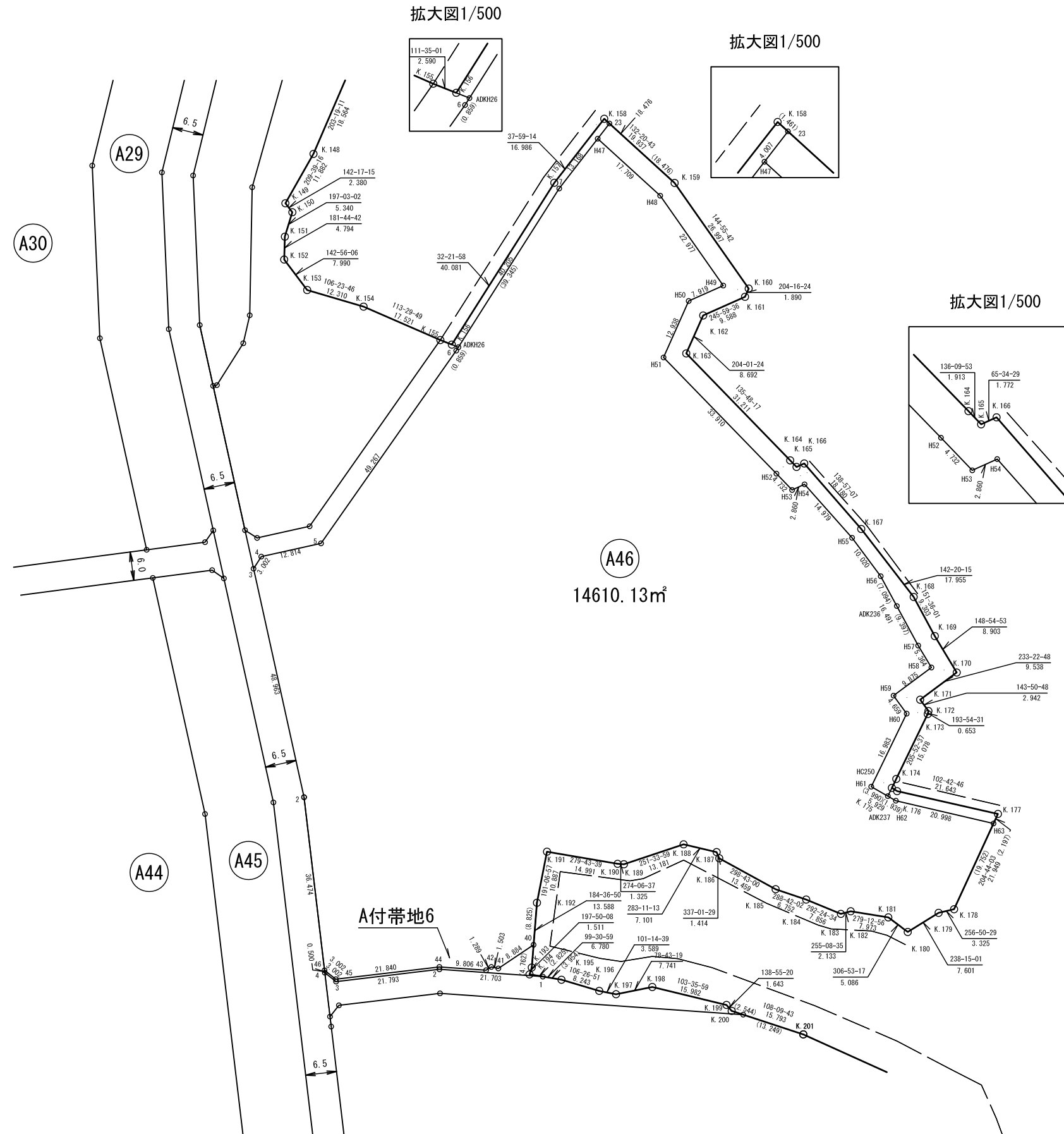
凡 例	
	街区番号
	画地符号
123.54m ²	面積
15.000	距離(m)
1:500	縮尺

中根・金田台地区 街区原子図

世界測地系

街区番号	A46
街区面積	14610.13m ²

平成二十九年三月
平成二十九年五月二十九日修正



A付帯地6

凡例	
①	街区番号
123.54m ²	面積
15.000	距離(m)
1:1000	縮尺

株式会社 八州 調製

独立行政法人 都市再生機構 茨城地域支社

中根・金田台地区 街区原子図

世界測地系

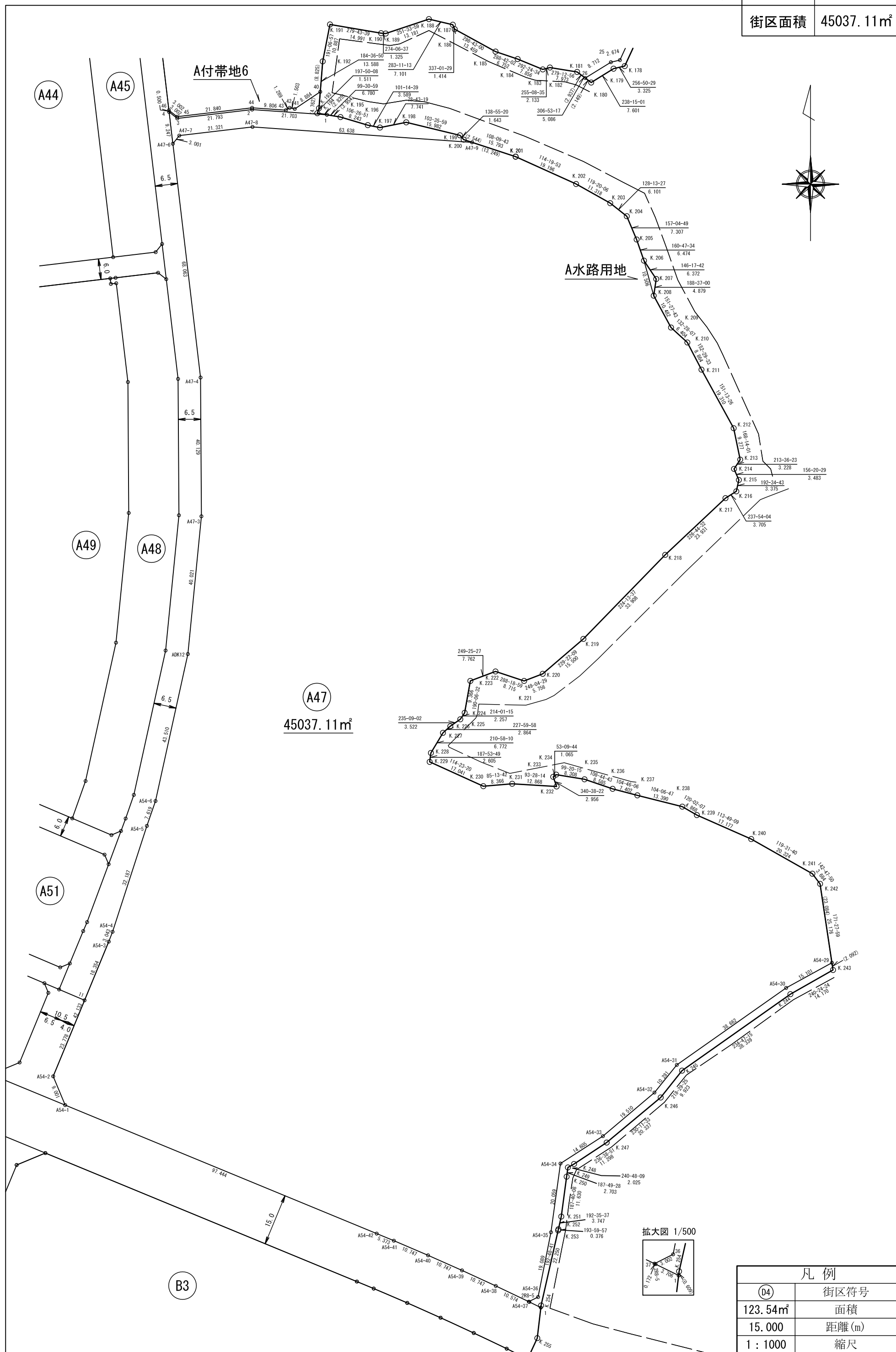
街区番号

A47

街区面積

45037.11m²

平成二十九年三月二十三日修正



株式会社 八州 調製

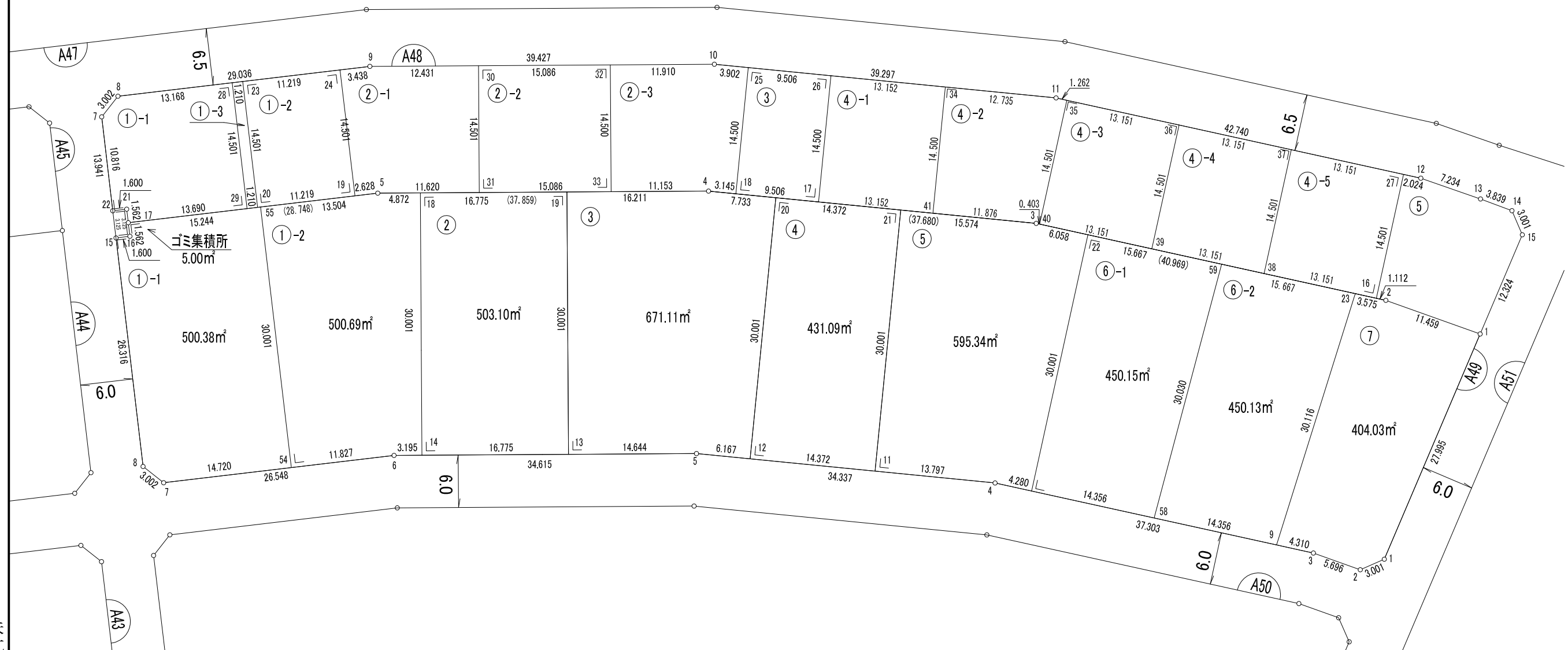
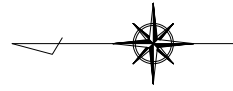
独立行政法人 都市再生機構 茨城地域支社

中根・金田台地区 画地原子図

世界測地系

街区番号	A49
街区面積	4508.41m ²
画地面積	4506.02m ²

平成二十七年三月修正



株式会社 八州 調製

凡例

⑤	街区番号
⑤	画地符号
123.54m ²	面積
15.000	距離(m)
1:500	縮尺

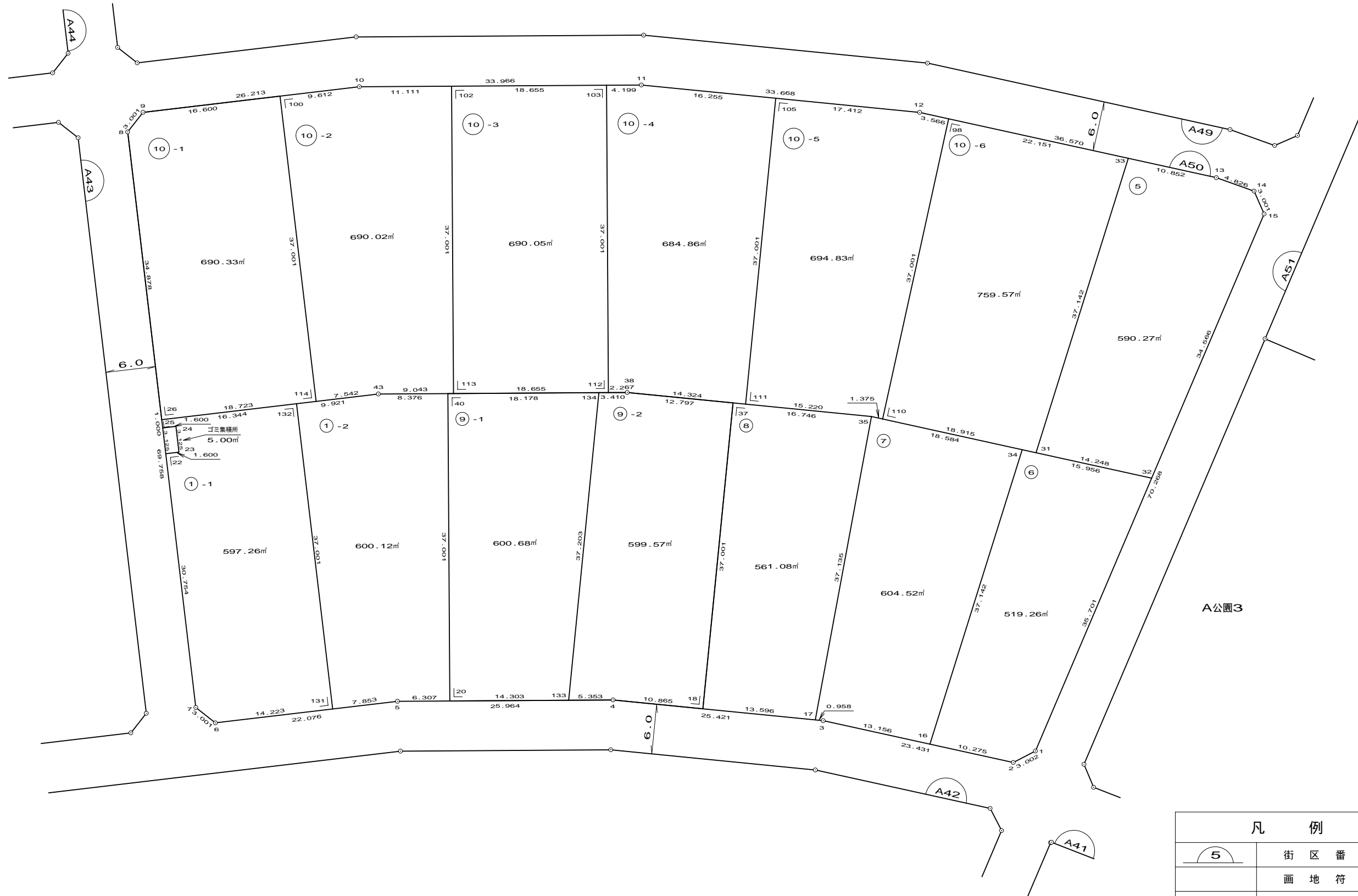
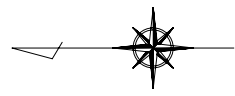
独立行政法人 都市再生機構 茨城地域支社

中根・金田台地区 画地原子図

世界測地系

街区番号	A50
街区面積	8891.89㎡
画地面積	8882.42㎡

平成二十五年五月



株式会社アスカコンサルタント調製

独立行政法人 都市再生機構 茨城地域事業本部

凡 例	
	街区番号
	画地符号
123.54㎡	面積
15.000	距離 (m)
1 : 500	縮 尺

中根・金田台地区 画地原子図

世界測地系

街区番号	A51
街区面積	2358.03㎡
街区面積 <small>(ゴミ集積所の面積を除く)</small>	2353.03㎡
画地面積	2351.67㎡

平成二十三年三月



凡 例	
	街区番号
	画地符号
123.54㎡	面 積
15.000	距離 (m)
1 : 500	縮 尺

株式会社 八州 調製

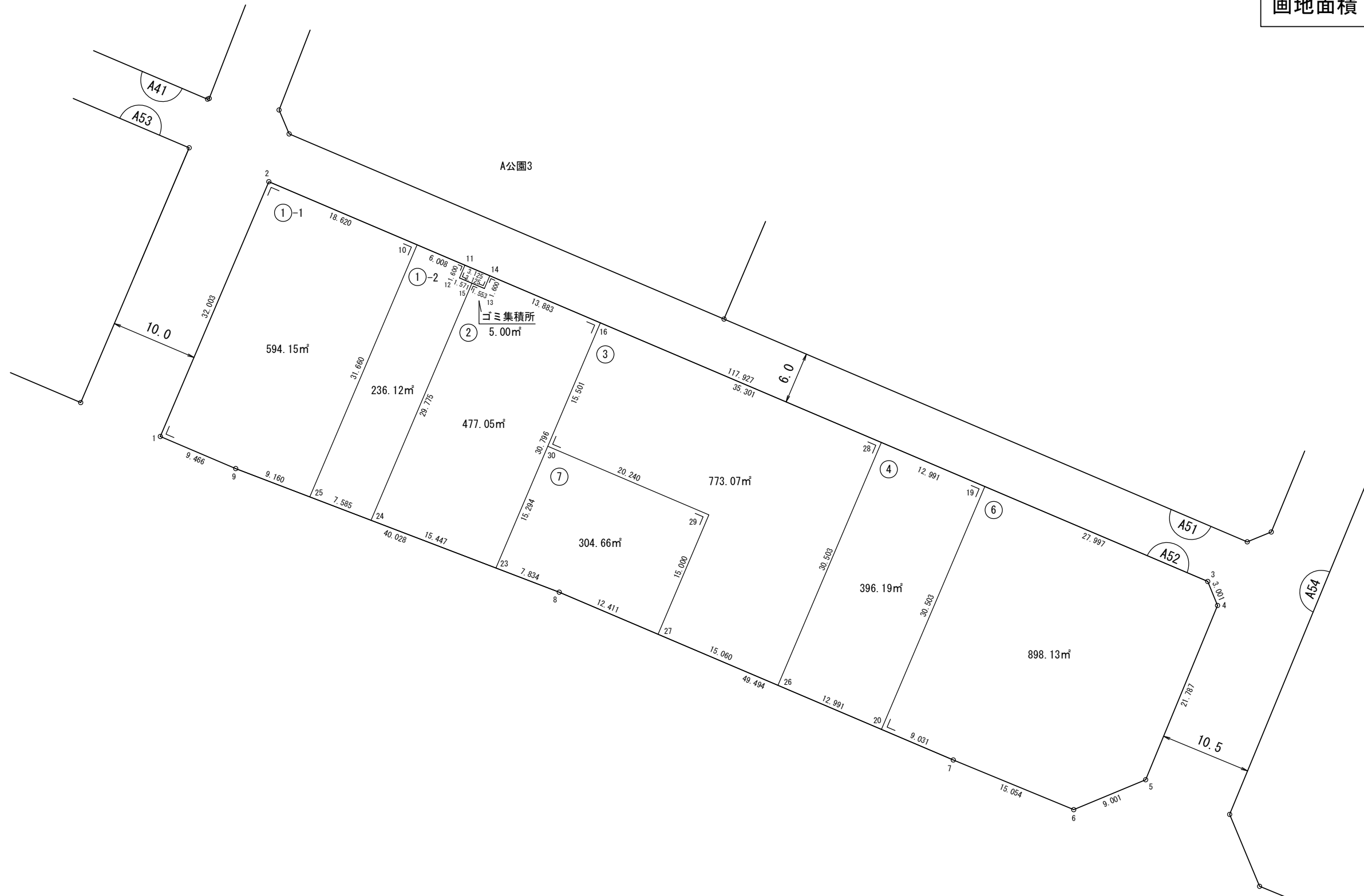
独立行政法人 都市再生機構 茨城地域支社

中根・金田台地区 画地原子図

世界測地系

街区番号	A52
街区面積	3685.92㎡
街区面積 <small>(ゴミ集積所の面積を除く)</small>	3680.92㎡
画地面積	3679.37㎡

平成二十三年三月
平成二十五年七月修正



凡 例	
⑤	街区番号
⑤	画地符号
123.54㎡	面積
15.000	距離 (m)
1 : 500	縮 尺

株式会社 八州 調製

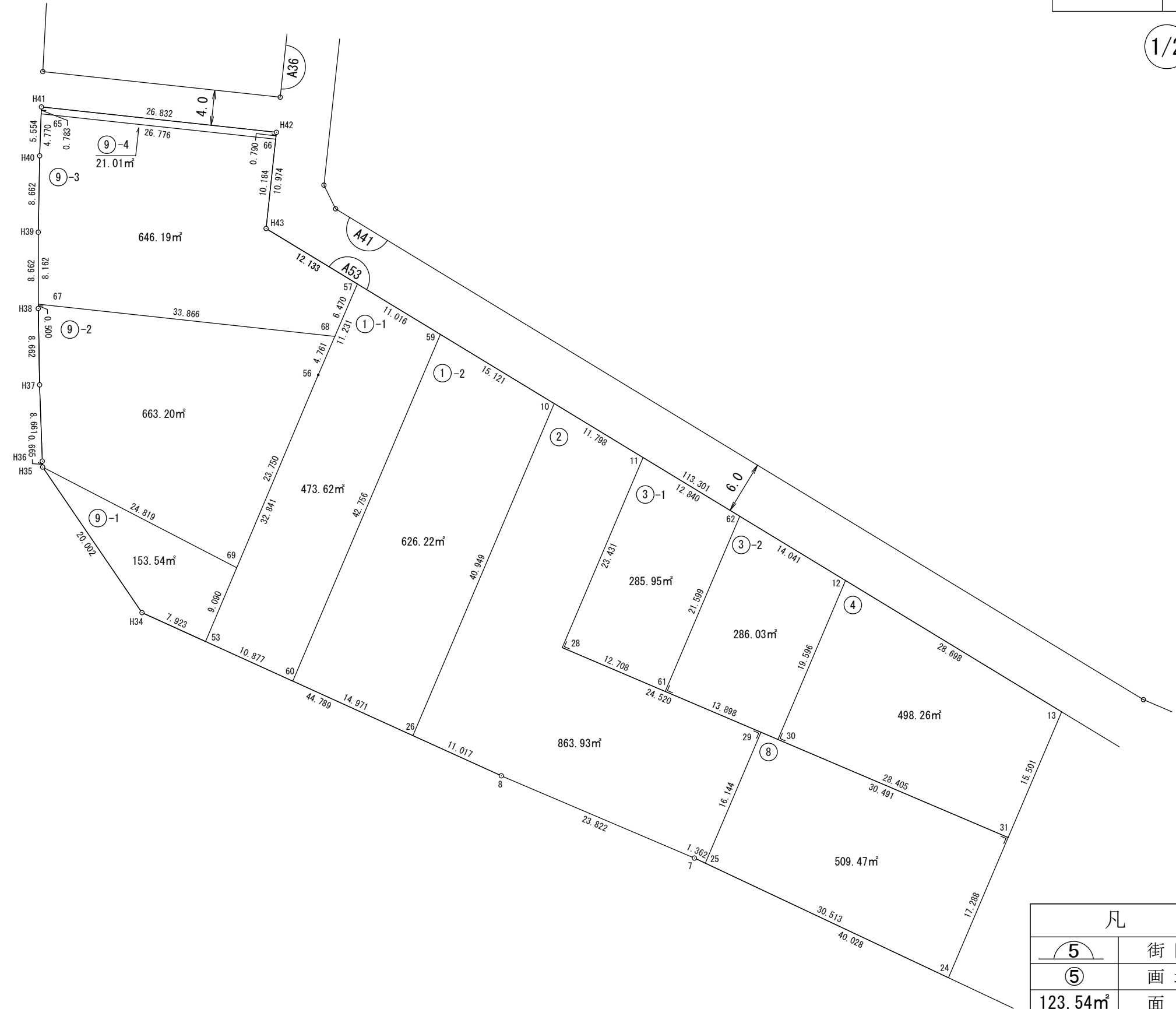
独立行政法人 都市再生機構 茨城地域支社

中根・金田台地区 画地原子図

世界測地系

街区番号	A53
街区面積	7621.30㎡
街区面積 <small>(ゴミ集積所の面積を除く)</small>	7616.30㎡
画地面積	7611.98㎡

1/2



凡 例	
	街区番号
	画地符号
123.54㎡	面積
15.000	距離 (m)
1 : 500	縮 尺

平成二十七年一月
平成二十七年九月十六日修正
平成二十七年十二月九日修正
平成二十八年二月四日修正
平成二十八年十二月十四日修正

平成二十九年一月五日修正
平成二十九年三月二十二日修正
平成二十九年十一月九日修正

株式会社 八州 調製

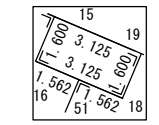
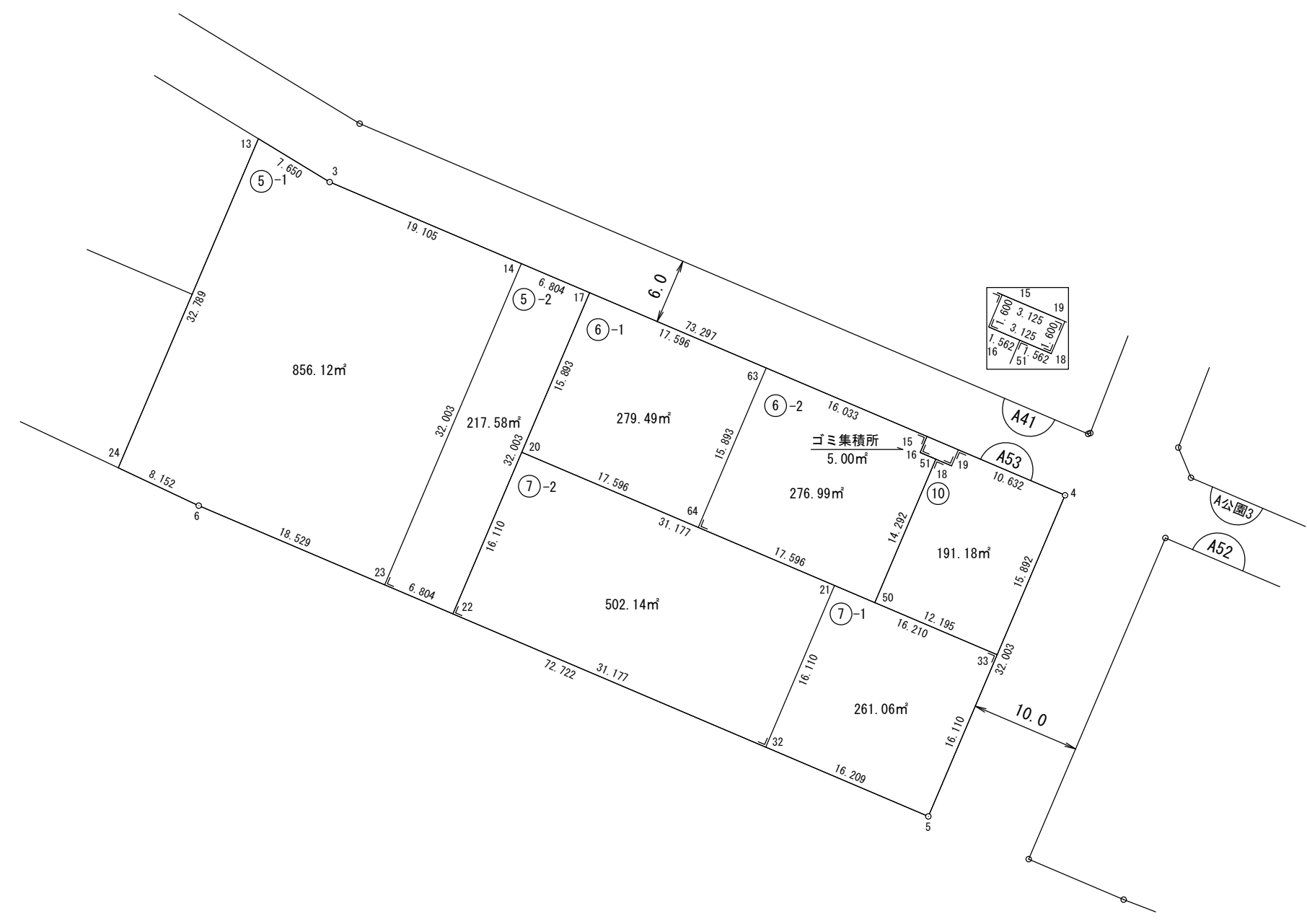
独立行政法人 都市再生機構 茨城地域支社

中根・金田台地区 画地原子図

世界測地系

街区番号	A53
街区面積	7621.30㎡
街区面積 <small>(ゴミ集積所の面積を除く)</small>	7616.30㎡
画地面積	7611.98㎡

2/2



凡 例	
5	街区番号
⑤	画地符号
123.54㎡	面積
15.000	距離 (m)
1 : 500	縮 尺

独立行政法人 都市再生機構 茨城地域支社

平成二十七年一月
平成二十七年九月十六日修正
平成二十七年十二月九日修正
平成二十八年二月四日修正
平成二十八年十二月十四日修正

平成二十九年一月五日修正
平成二十九年三月二十二日修正
平成二十九年十一月九日修正

株式会社 八州 調製