

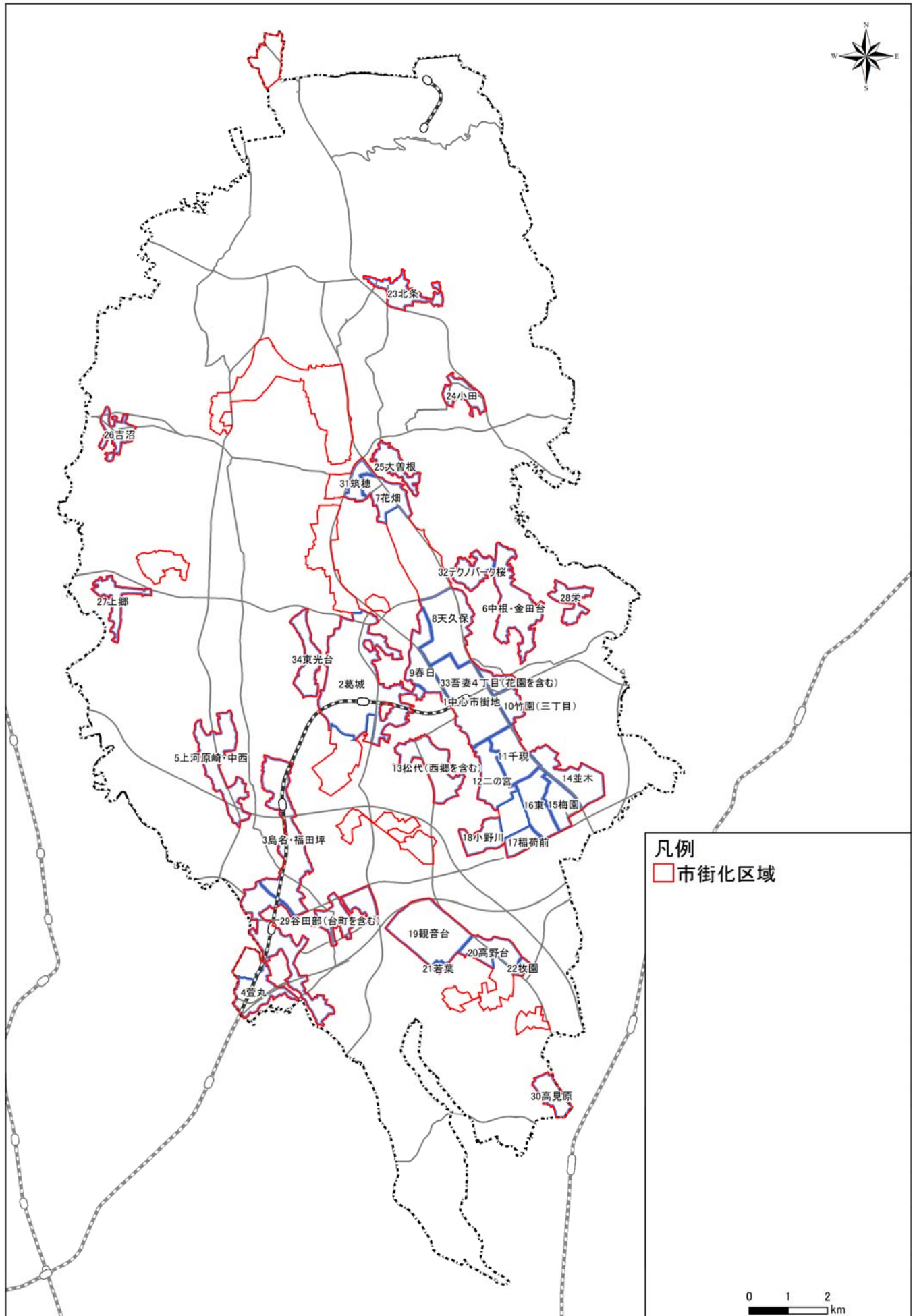
1) 出典

- 以下のリストをもとに作成しています。

行政機能	市役所	つくば市 市民便利帳 2017年度版
	窓口センター, 出張所	つくば市 市民便利帳 2017年度版
商業機能	床面積10,000㎡以上の商業施設	平成28年都市計画基礎調査
	1500㎡以上のスーパー	平成28年都市計画基礎調査
	ドラッグストア	日本全国ドラッグストア・調剤薬局マップ
金融機能	コンビニエンスストア	日本全国コンビニマップ等
	郵便局	つくば市 市民便利帳 2017年度版
	銀行等(出張所)	日本全国銀行・ATMマップ
	銀行等(支店)	日本全国銀行・ATMマップ
児童福祉機能	J A	日本全国銀行・ATMマップ
	保育所・認定こども園	つくば市 市民便利帳 2017年度版
	児童館・児童センター・児童クラブ	つくば市 市民便利帳 2017年度版
	子育て支援センター	つくば市 ホームページ
高齢福祉機能	子育て総合支援センター	つくば市 市民便利帳 2017年度版
	通所系施設(デイサービス等)	つくば市 市民便利帳 2017年度版
	在宅系施設(在宅介護支援センター)	つくば市 市民便利帳 2017年度版
	入所系施設(老人ホーム, サ付き住宅等)	つくば市 市民便利帳 2017年度版
	地域包括支援センター	つくば市 市民便利帳 2017年度版
教育機能	老人福祉センター	つくば市 市民便利帳 2017年度版
	幼稚園	つくば市 市民便利帳 2017年度版
	小学校	つくば市 市民便利帳 2017年度版
	中学校	つくば市 市民便利帳 2017年度版
	高校	つくば市 市民便利帳 2017年度版
	大学等	つくば市 市民便利帳 2017年度版
	図書室・図書コーナー	つくば市 担当課 確認
	図書館分館	つくば市 市民便利帳 2017年度版
文化・交流機能	図書館	つくば市 市民便利帳 2017年度版
	交流センター	つくば市 市民便利帳 2017年度版
	市民ホール	つくば市 市民便利帳 2017年度版
	美術館	つくば市 市民便利帳 2017年度版
	博物館	茨城県博物館協会 他HP
医療機能	文化ホール	つくば市 市民便利帳 2017年度版
	診療所	つくば市 市民便利帳 2017年度版
	その他病院	つくば市 市民便利帳 2017年度版
	地域医療病院	つくば市 市民便利帳 2017年度版
	特定機能病院	つくば市 市民便利帳 2017年度版
健康機能	薬局	つくば市 市民便利帳 2017年度版
	保健センター	つくば市 市民便利帳 2017年度版
	体育館(観客席なし)	つくば市 市民便利帳 2017年度版
	体育館(観客席あり)	つくば市 市民便利帳 2017年度版
	グラウンド	つくば市 市民便利帳 2017年度版
交通機能	スポーツジム	つくば市 市民便利帳 2017年度版
	バス路線結節点	つくば市 担当課 確認
	鉄道駅	国土数値情報
防犯機能	高速バス停留所	ホームページ確認
	駐在所	つくば市 市民便利帳 2017年度版
	交番	つくば市 市民便利帳 2017年度版
防災機能	警察署	つくば市 市民便利帳 2017年度版
	消防署	つくば市 市民便利帳 2017年度版
	消防本部	つくば市 市民便利帳 2017年度版
防災機能	消防署(分署)	つくば市 市民便利帳 2017年度版

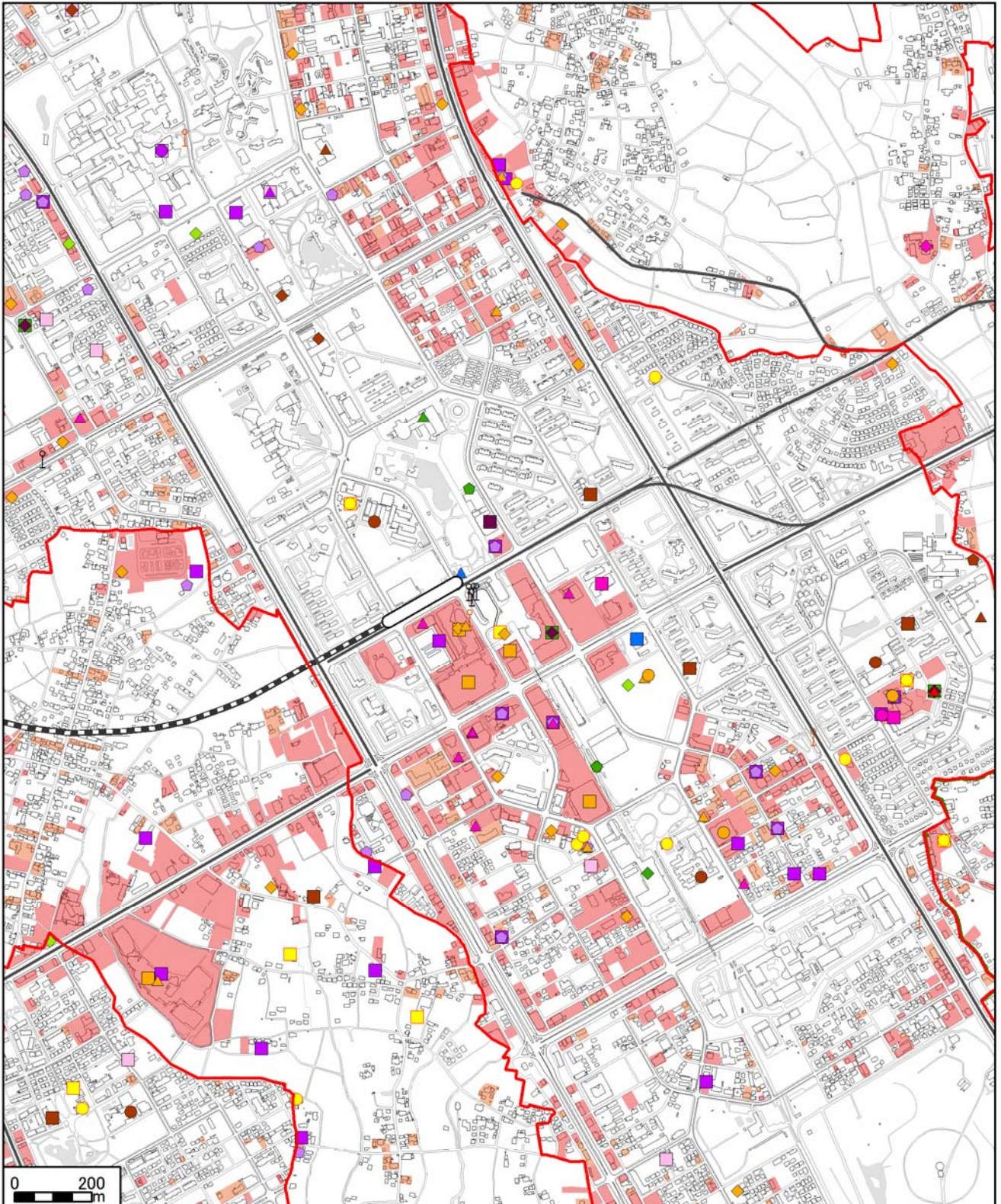
調査年度：平成27～29年度

2) 地区別都市機能の立地



01 中心市街地

1:15,000 

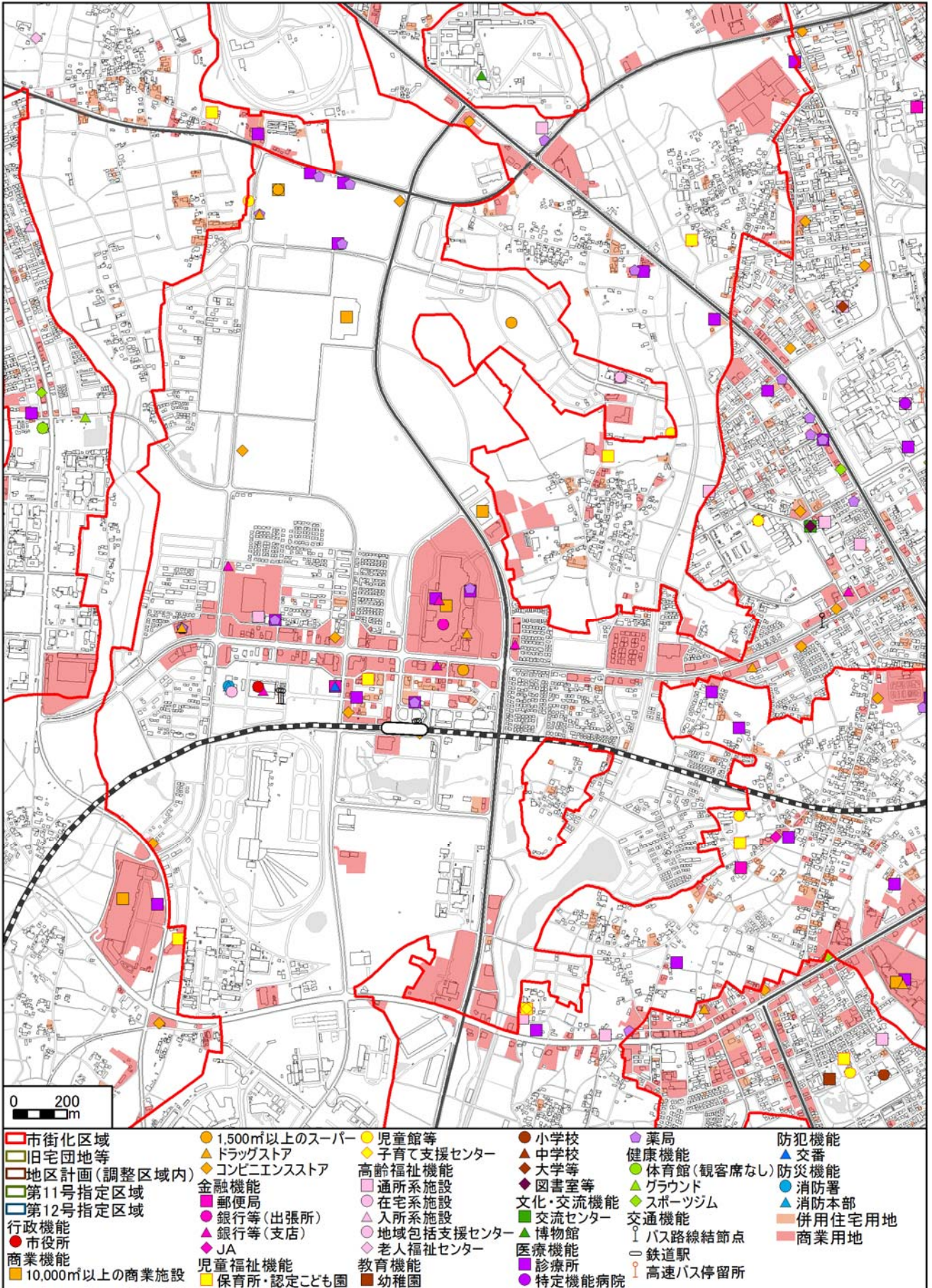


5 都市機能


- | | | | |
|---|--|---|---|
| <ul style="list-style-type: none"> 市街化区域 旧宅団地等 地区計画(調整区域内) 第11号指定区域 第12号指定区域 ▲ 行政機能 ▲ 窓口センター, 出張所 ■ 商業機能 ■ 10,000㎡以上の商業施設 | <ul style="list-style-type: none"> ● 1,500㎡以上のスーパー ▲ ドラッグストア ◆ コンビニエンスストア ■ 金融機能 ■ 郵便局 ● 銀行等(出張所) ◆ 銀行等(支店) ◆ JA ■ 児童福祉機能 ■ 保育所・認定こども園 | <ul style="list-style-type: none"> ● 児童館等 ▲ 高齢福祉機能 ■ 通所系施設 ■ 教育機能 ■ 幼稚園 ● 小学校 ▲ 中学校 ▲ 高校 ◆ 大学等 ◆ 図書室等 ■ 図書館 ■ 文化・交流機能 ■ 交流センター ■ 美術館 ■ 博物館 ■ 文化ホール ■ 医療機能 ■ 診療所 ■ 地域医療病院 ■ 特定機能病院 | <ul style="list-style-type: none"> ● 薬局 ■ 健康機能 ■ 体育館(観客席あり) ■ スポーツジム ■ 交通機能 ○ バス路線結節点 ○ 鉄道駅 ○ 高速バス停留所 ▲ 防犯機能 ▲ 交番 ■ 警察署 ■ 併用住宅用地 ■ 商業用地 |
|---|--|---|---|

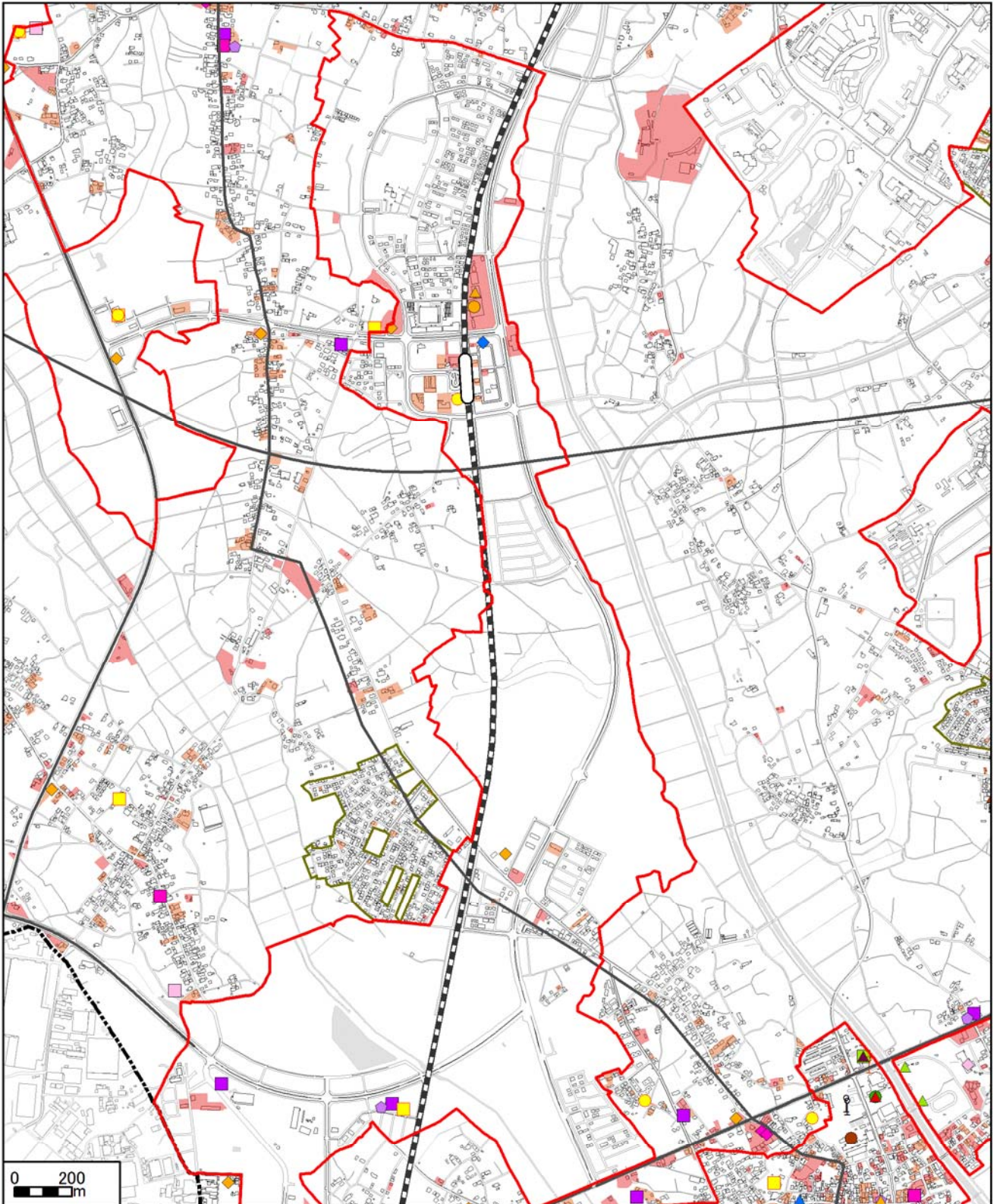
02葛城

1:20,000 



03島名・福田坪


1:20,000 

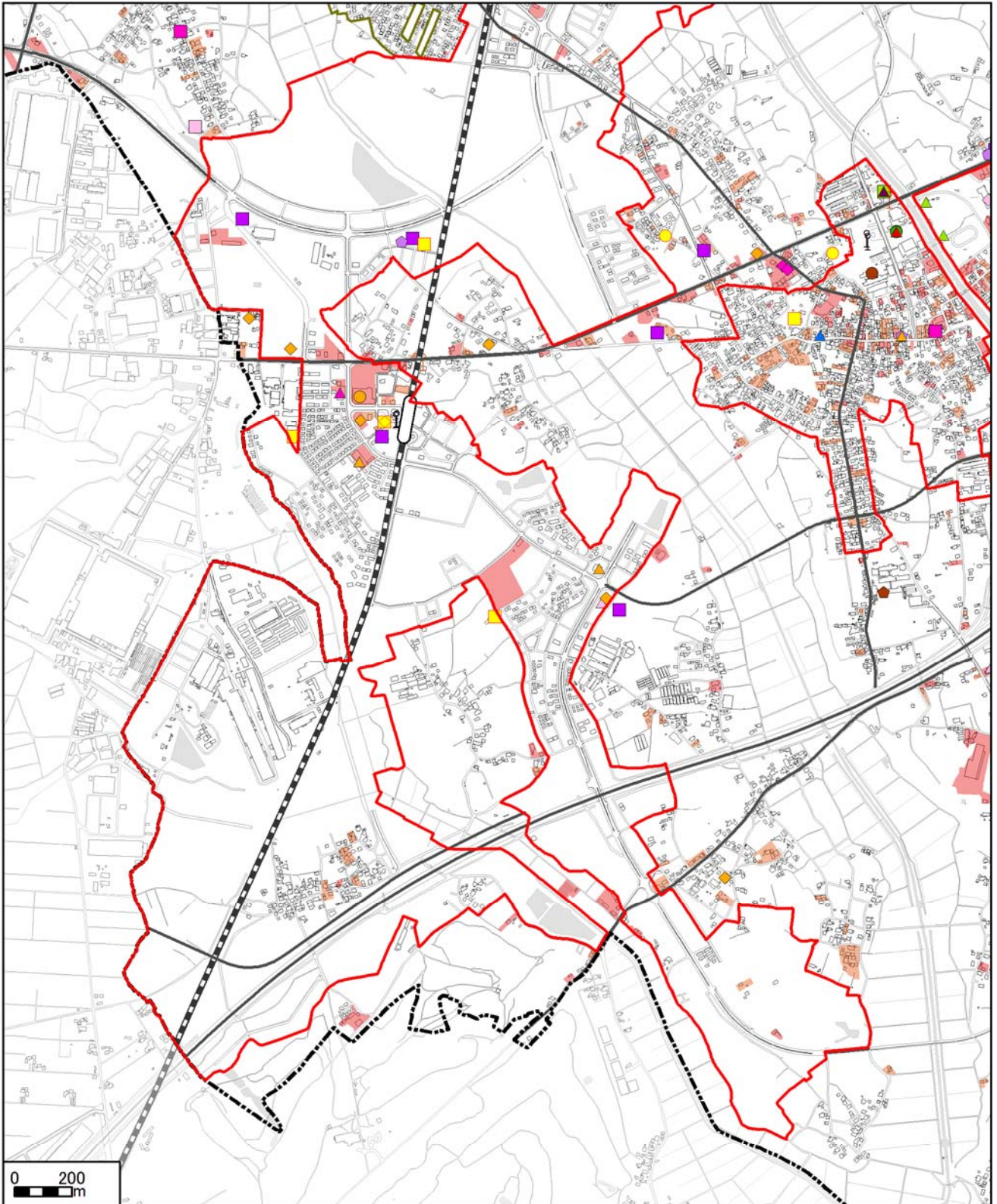


5 都市機能

- | | | | |
|--|---|---|---|
| <ul style="list-style-type: none"> 市街化区域 旧宅団地等 地区計画(調整区域内) 第11号指定区域 第12号指定区域 行政機能 ▲ 窓口センター, 出張所 商業機能 ● 1,500㎡以上のスーパー | <ul style="list-style-type: none"> ▲ ドラッグストア ◆ コンビニエンスストア 金融機能 ■ 郵便局 ◆ JA 児童福祉機能 ● 保育所・認定こども園 ● 児童館等 ◆ 子育て支援センター 高齢福祉機能 ■ 通所系施設 ◆ 老人福祉センター 教育機能 ● 小学校 ▲ 中学校 ▲ 図書館分館 文化・交流機能 ■ 交流センター ● 市民ホール | <ul style="list-style-type: none"> 医療機能 ■ 診療所 ● 薬局 健康機能 ● 保健センター ● 体育館(観客席なし) ▲ グラウンド 交通機能 ↑ バス路線結節点 | <ul style="list-style-type: none"> ○ 鉄道駅 ○ 高速バス停留所 防犯機能 ◆ 駐在所 ▲ 交番 ■ 併用住宅用地 ■ 商業用地 |
|--|---|---|---|

04萱丸


1:20,000 

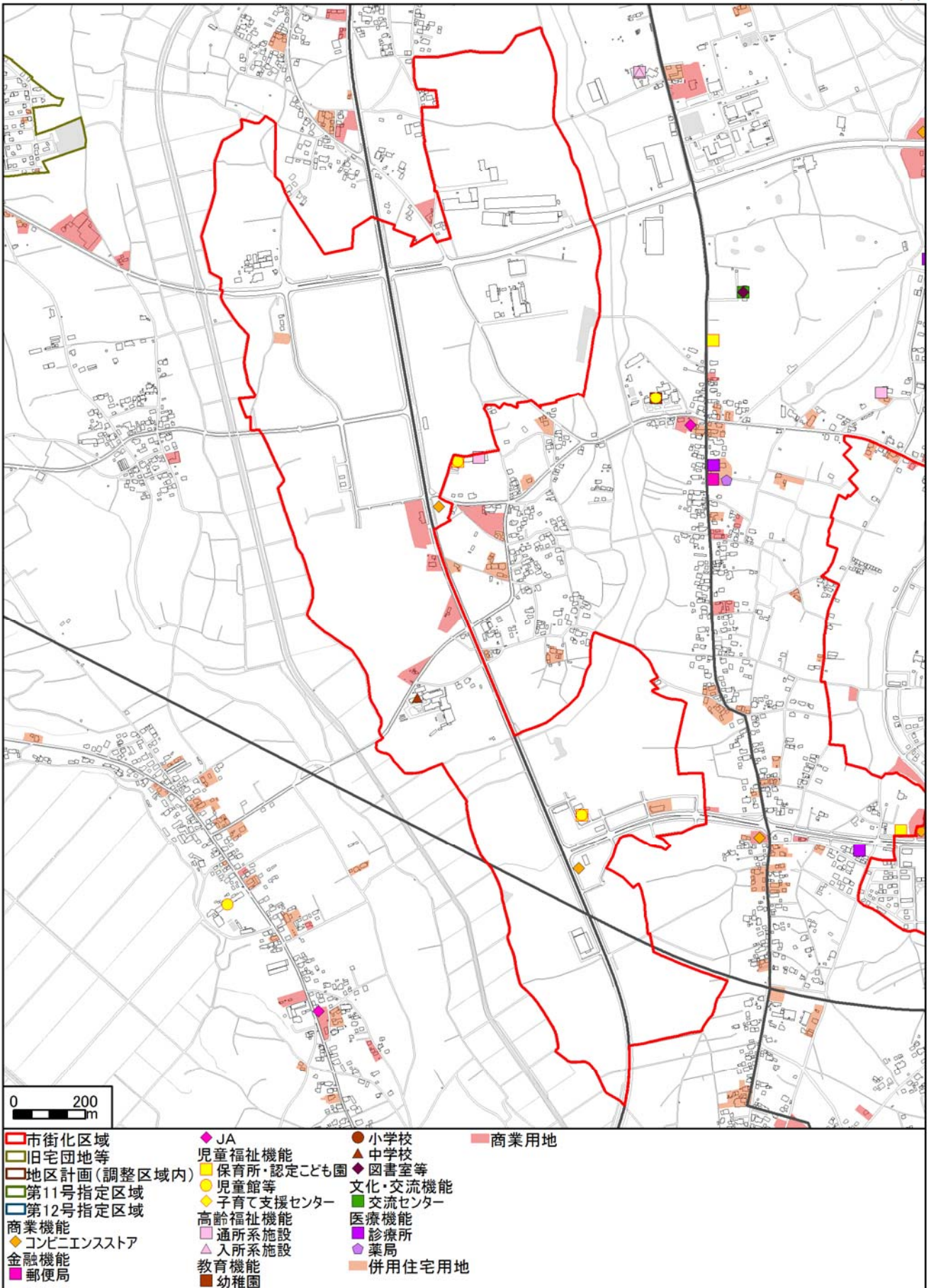


0 200
m

- | | | | | |
|---|--|--|---|---|
| <ul style="list-style-type: none"> 市街化区域 旧宅団地等 地区計画(調整区域内) 第11号指定区域 第12号指定区域 行政機能 ▲窓口センター、出張所 商業機能 ●1,500㎡以上のスーパー | <ul style="list-style-type: none"> ▲ドラッグストア ◆コンビニエンスストア 金融機能 ■郵便局 ▲銀行等(支店) ◆JA 児童福祉機能 ■保育所・認定こども園 ●児童館等 ◆子育て支援センター | <ul style="list-style-type: none"> 高齢福祉機能 ■通所系施設 ▲入所系施設 ◆老人福祉センター 教育機能 ●小学校 ●高校 ▲図書館分館 文化・交流機能 ■交流センター | <ul style="list-style-type: none"> ●市民ホール 医療機能 ■診療所 ●薬局 健康機能 ●保健センター ●体育館(観客席なし) ▲グラウンド | <ul style="list-style-type: none"> 交通機能 ┆バス路線結節点 ○鉄道駅 ○高速バス停留所 防犯機能 ▲交番 ■併用住宅用地 ■商業用地 |
|---|--|--|---|---|

05上河原崎・中西

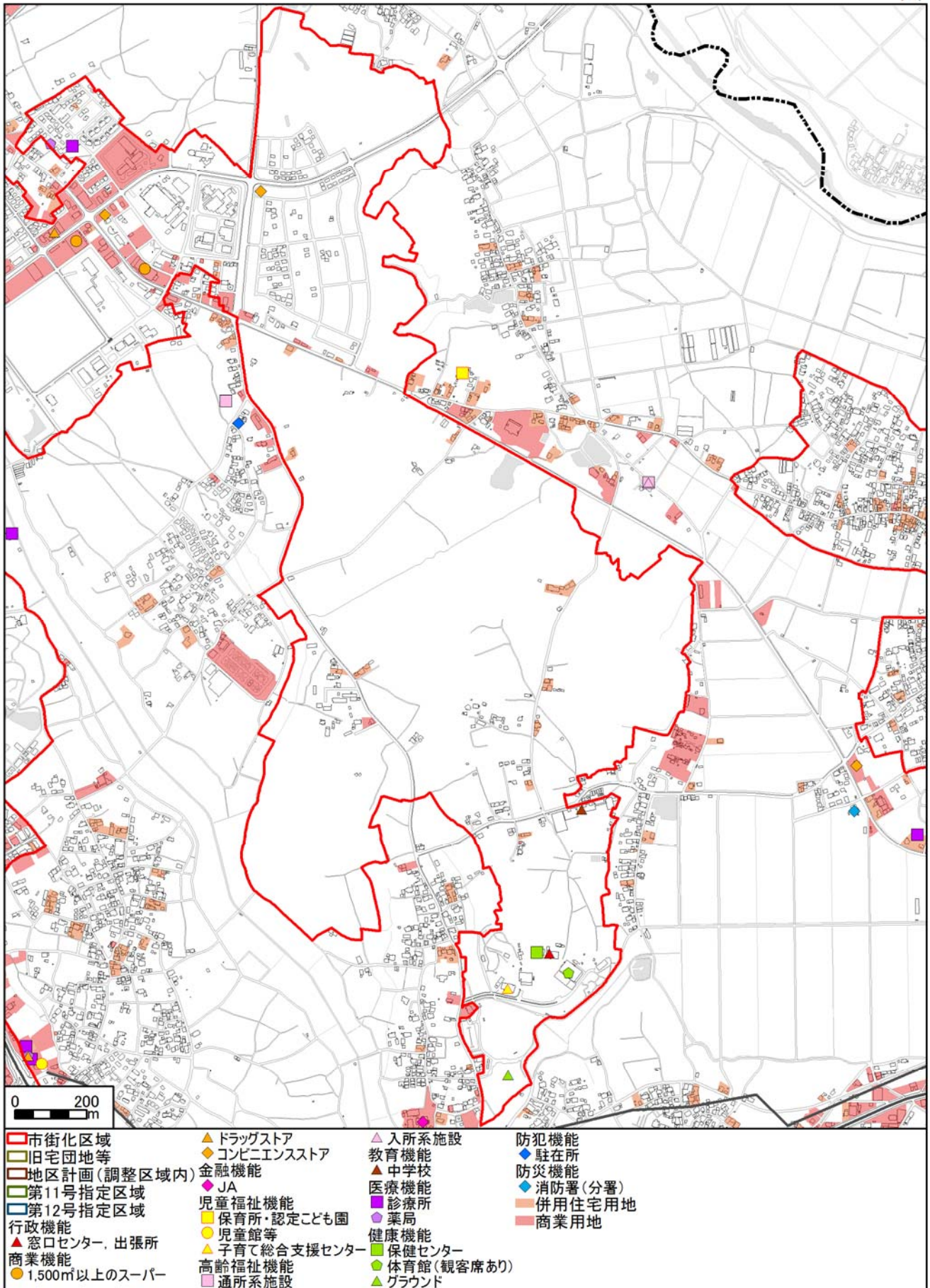
1:15,000 

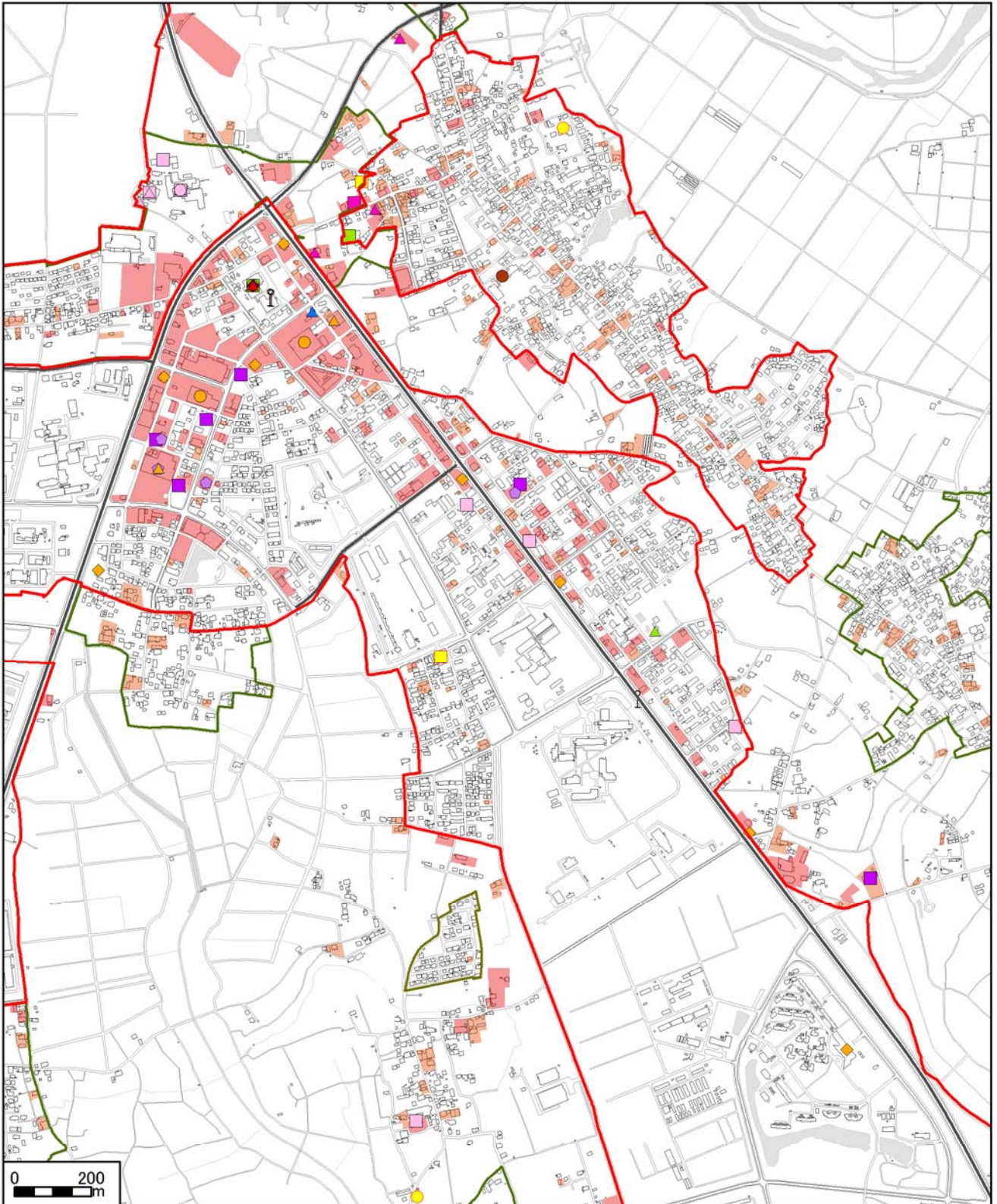


5 都市機能

06中根・金田台

1:15,000 




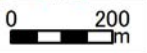
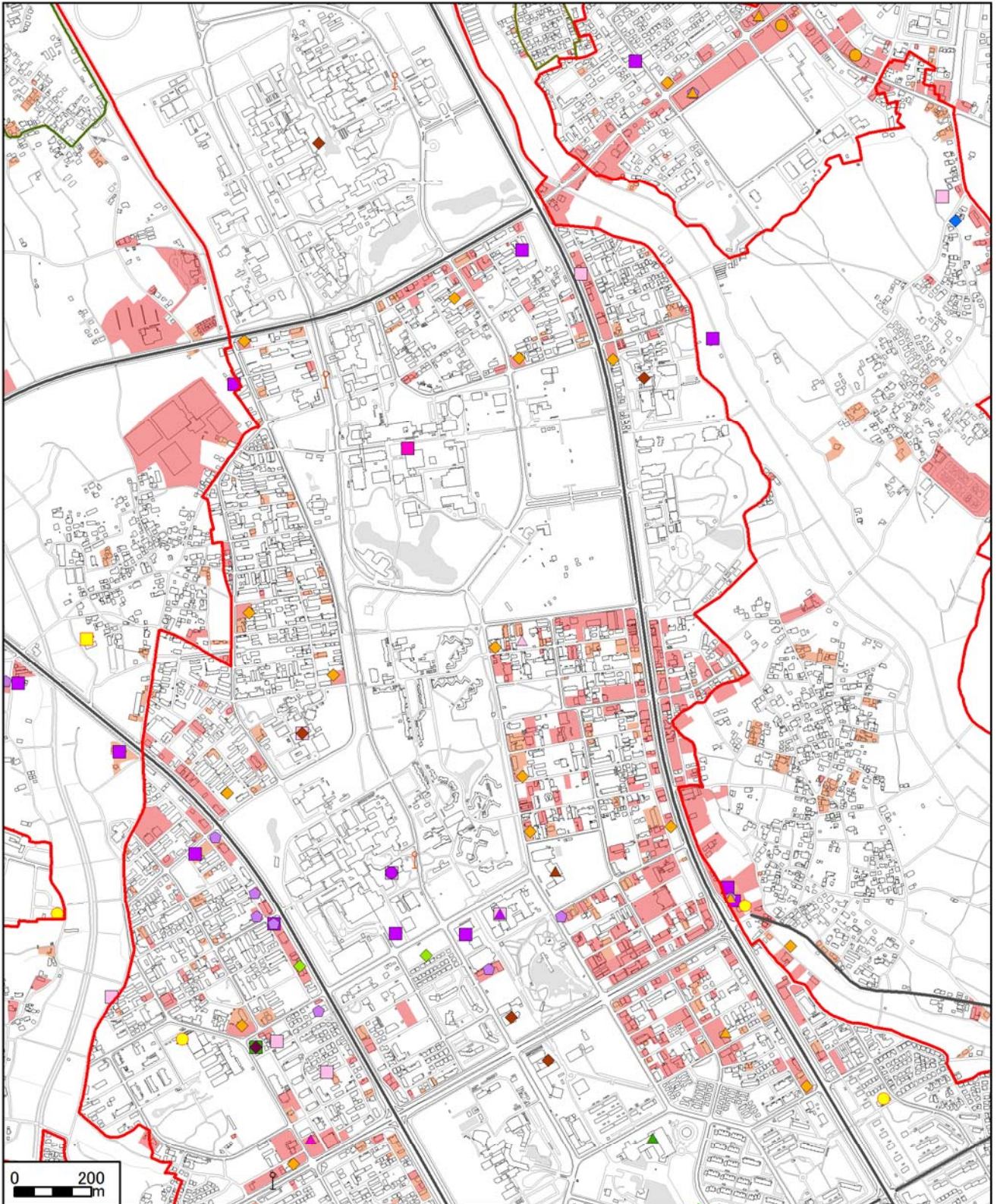


5 都市機能

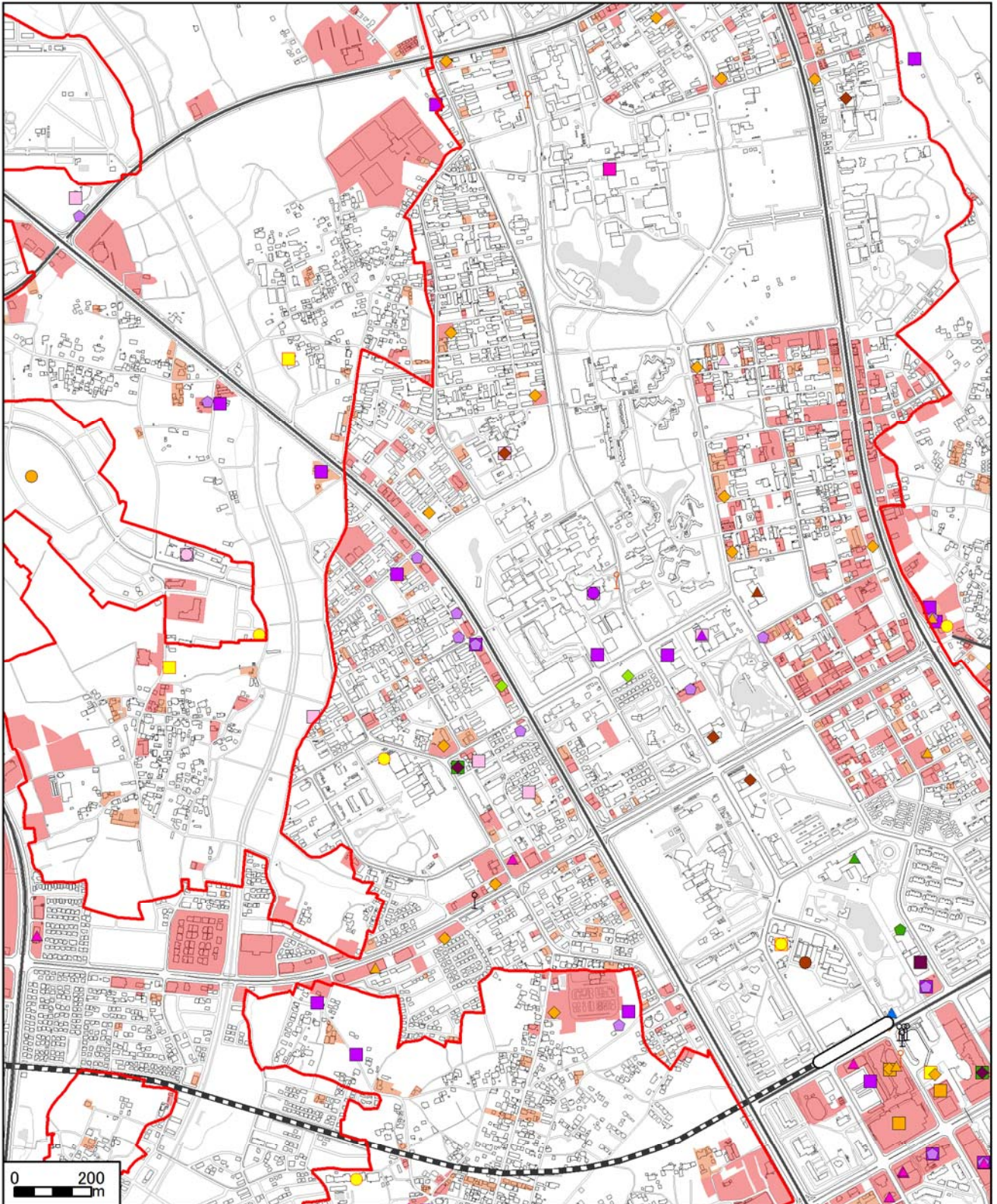
- | | | | | |
|---------------|------------|---------|------------|--------|
| 市街化区域 | ドラッグストア | 在宅系施設 | 薬局 | 併用住宅用地 |
| 旧宅団地等 | コンビニエンスストア | 入所系施設 | 健康機能 | 商業用地 |
| 地区計画(調整区域内) | 金融機能 | 教育機能 | 保健センター | |
| 第11号指定区域 | 郵便局 | 小学校 | 体育館(観客席なし) | |
| 第12号指定区域 | 銀行等(支店) | 図書室等 | グラウンド | |
| 行政機能 | 児童福祉機能 | 文化・交流機能 | 交通機能 | |
| 窓口センター, 出張所 | 保育所・認定こども園 | 交流センター | バス路線結節点 | |
| 商業機能 | 児童館等 | 医療機能 | 防犯機能 | |
| 1,500㎡以上のスーパー | 高齢福祉機能 | 診療所 | 交番 | |
| | 通所系施設 | その他病院 | | |

08天久保

1:15,000 



- | | | | | |
|---|--|---|--|---|
| <ul style="list-style-type: none"> 市街化区域 旧宅団地等 地区計画(調整区域内) 第11号指定区域 第12号指定区域 | <ul style="list-style-type: none"> 金融機能 郵便局 銀行等(支店) 児童福祉機能 保育所・認定こども園 児童館等 高齢福祉機能 通所系施設 入所系施設 | <ul style="list-style-type: none"> 教育機能 小学校 中学校 大学等 図書室等 文化・交流機能 交流センター 美術館 博物館 | <ul style="list-style-type: none"> 医療機能 診療所 地域医療病院 特定機能病院 薬局 健康機能 スポーツジム 交通機能 バス路線結節点 | <ul style="list-style-type: none"> 高速バス停留所 防犯機能 駐在所 併用住宅用地 商業用地 |
|---|--|---|--|---|

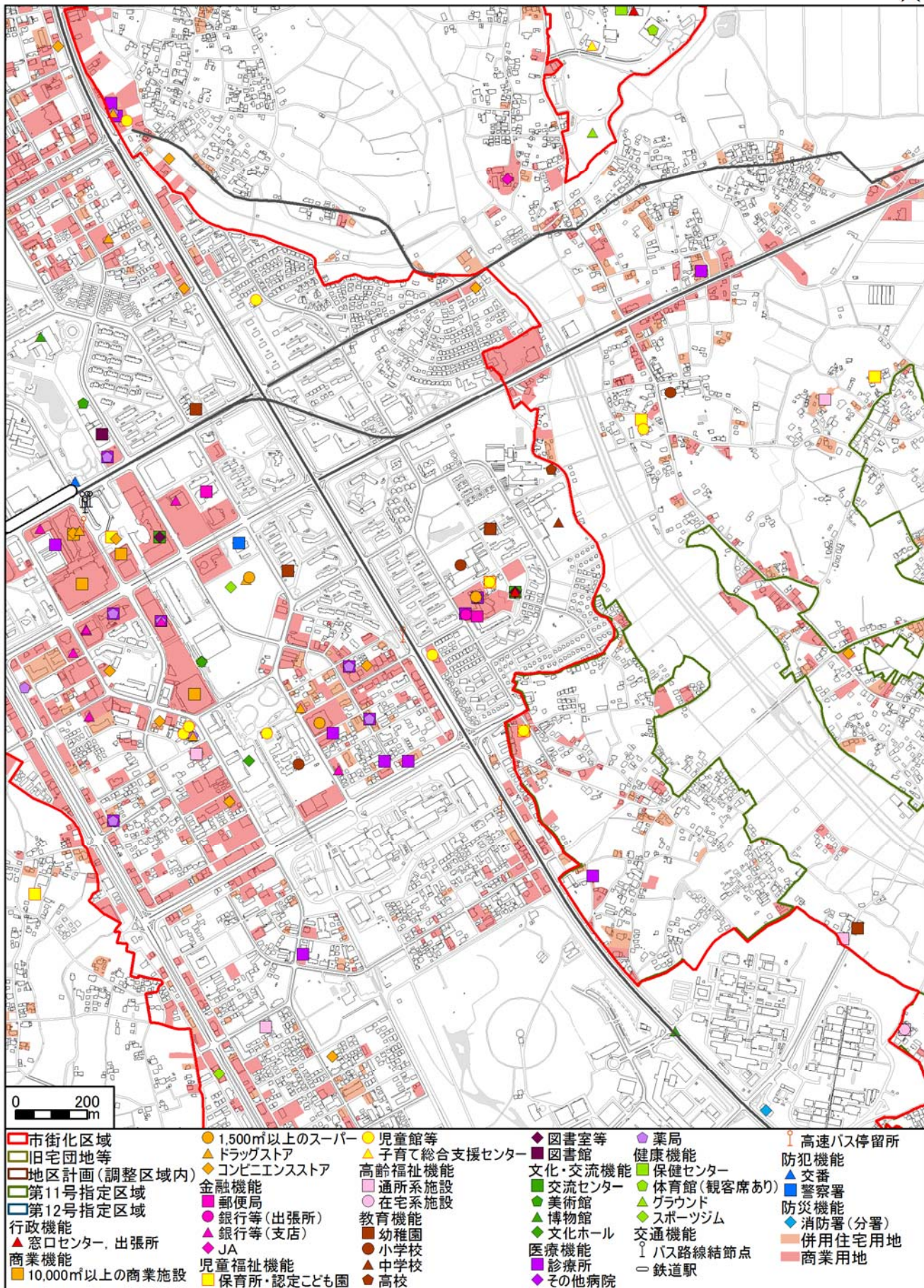


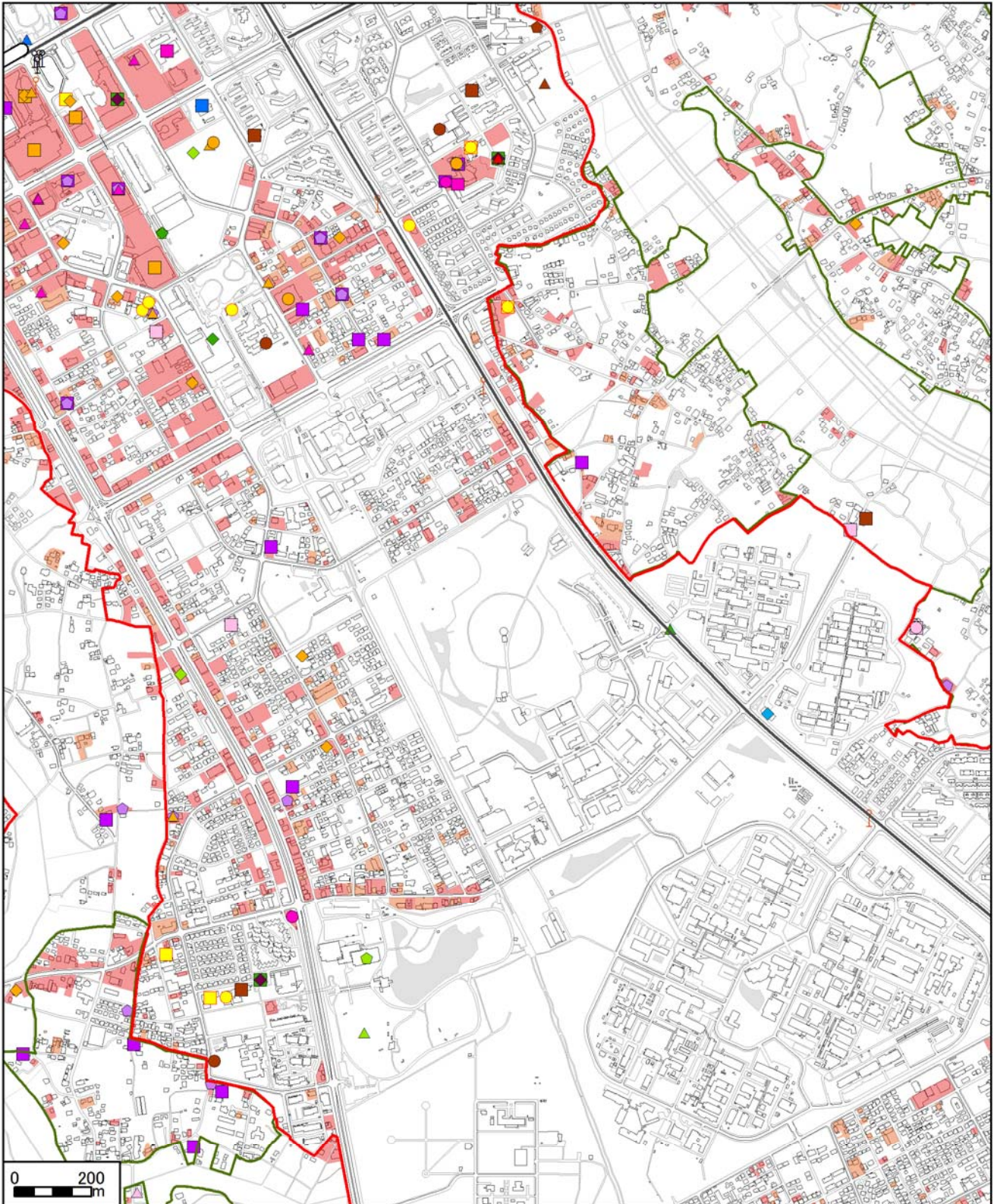
5 都市機能

- | | | | | |
|---|---|---|--|--|
| <ul style="list-style-type: none"> 市街化区域 旧宅団地等 地区計画(調整区域内) 第11号指定区域 第12号指定区域 | <ul style="list-style-type: none"> ◆コンビニエンスストア ◆金融機能 ◆郵便局 ▲銀行等(支店) ◆JA ■児童福祉機能 ■保育所・認定こども園 ●児童館等 ■高齢福祉機能 ■通所施設 | <ul style="list-style-type: none"> ○在宅系施設 △入所系施設 ○教育機能 ●小学校 ▲中学校 ▲大学等 ◆図書室等 ◆図書館 ■文化・交流機能 ■交流センター | <ul style="list-style-type: none"> ■美術館 ▲博物館 ◆文化ホール ■医療機能 ■診療所 ▲地域医療病院 ▲特定機能病院 ●薬局 ●健康機能 ◆スポーツジム | <ul style="list-style-type: none"> ○交通機能 ○バス路線結節点 ○鉄道駅 ○高速バス停留所 ▲防犯機能 ▲交番 ■併用住宅用地 ■商業用地 |
|---|---|---|--|--|

10竹園 (三丁目)

1:15,000 




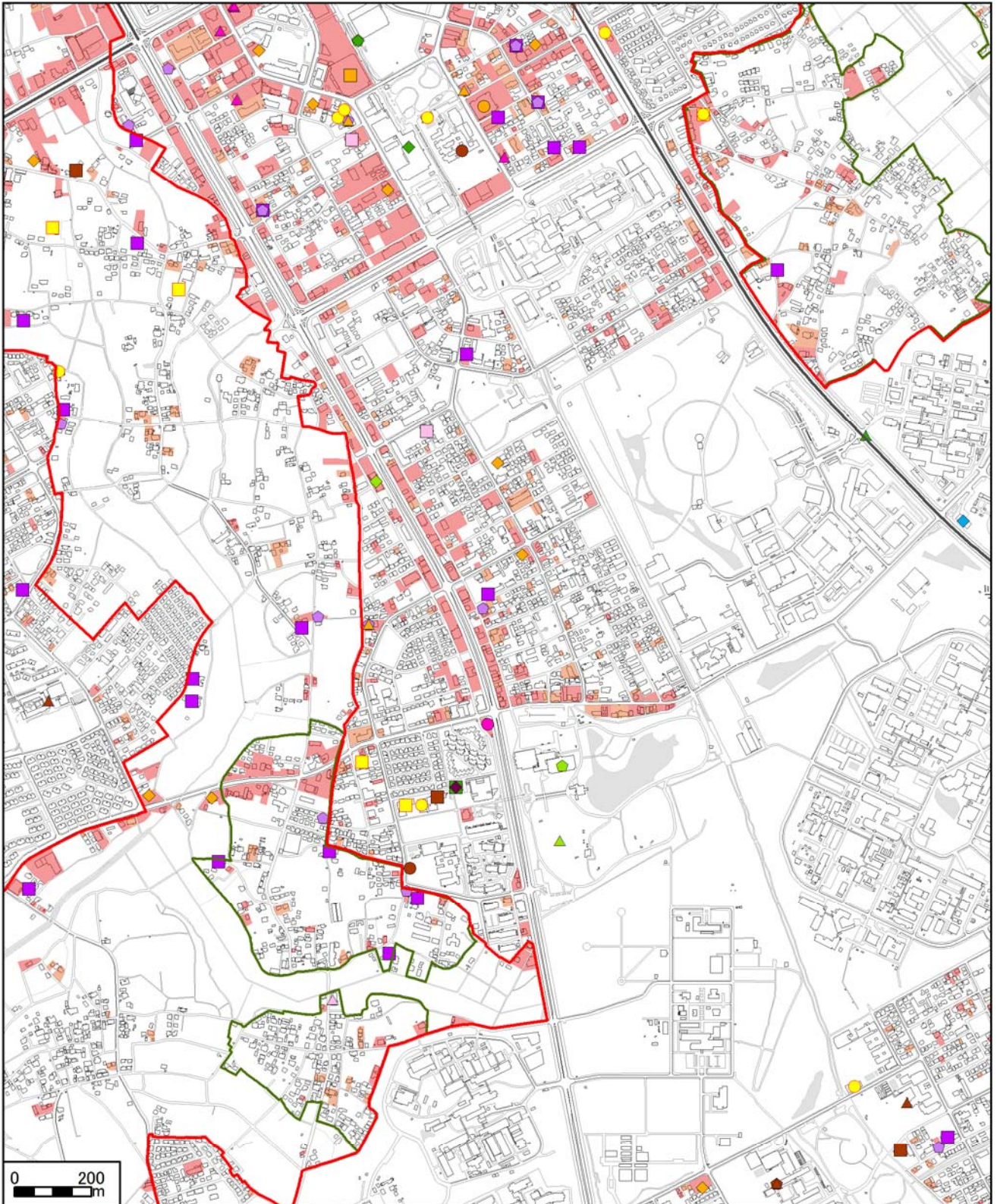


5 都市機能

- | | | | | | |
|--|--|--|---|--|---|
| <ul style="list-style-type: none"> 市街化区域 旧宅団地等 地区計画(調整区域内) 第11号指定区域 第12号指定区域 行政機能 窓口センター, 出張所 商業機能 10,000㎡以上の商業施設 | <ul style="list-style-type: none"> 1,500㎡以上のスーパー ドラッグストア コンビニエンスストア 金融機能 郵便局 銀行等(出張所) 銀行等(支店) 児童福祉機能 保育所・認定こども園 児童館等 | <ul style="list-style-type: none"> 高齢福祉機能 通所施設 在宅系施設 入所施設 教育機能 幼稚園 小学校 中学校 高校 図書室等 | <ul style="list-style-type: none"> 文化・交流機能 交流センター 博物館 文化ホール 医療機能 診療所 その他病院 薬局 健康機能 体育館(観客席あり) | <ul style="list-style-type: none"> グラウンド スポーツジム 交通機能 バス路線結節点 高速バス停留所 防犯機能 交番 警察署 | <ul style="list-style-type: none"> 防災機能 消防署(分署) 併用住宅用地 商業用地 |
|--|--|--|---|--|---|

12二の宮

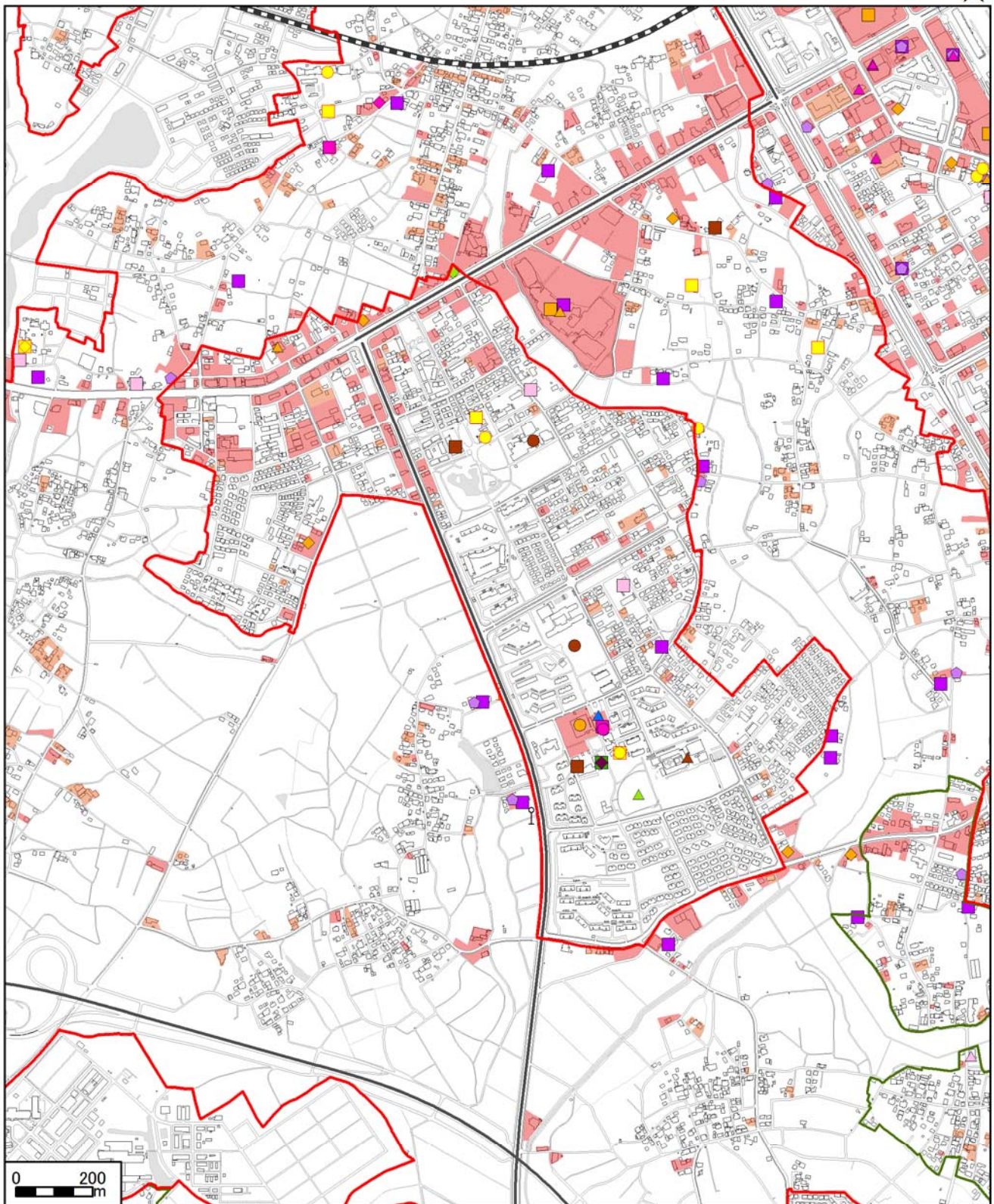
1:15,000 



- | | | | | |
|----------------|------------|---------|------------|---------|
| 市街化区域 | コンビニエンスストア | 教育機能 | 医療機能 | 防災機能 |
| 旧宅団地等 | 金融機能 | 幼稚園 | 診療所 | 消防署(分署) |
| 地区計画(調整区域内) | 銀行等(出張所) | 小学校 | 薬局 | 併用住宅用地 |
| 第11号指定区域 | 銀行等(支店) | 中学校 | 健康機能 | 商業用地 |
| 第12号指定区域 | 児童福祉機能 | 高校 | 体育館(観客席あり) | |
| 商業機能 | 保育所・認定こども園 | 図書室等 | グラウンド | |
| 10,000㎡以上の商業施設 | 児童館等 | 文化・交流機能 | スポーツジム | |
| 1,500㎡以上のスーパー | 高齢福祉機能 | 交流センター | 交通機能 | |
| ドラッグストア | 通所系施設 | 博物館 | 高速バス停留所 | |
| | 入所系施設 | 文化ホール | | |

13松代（西郷を含む）

1:15,000 

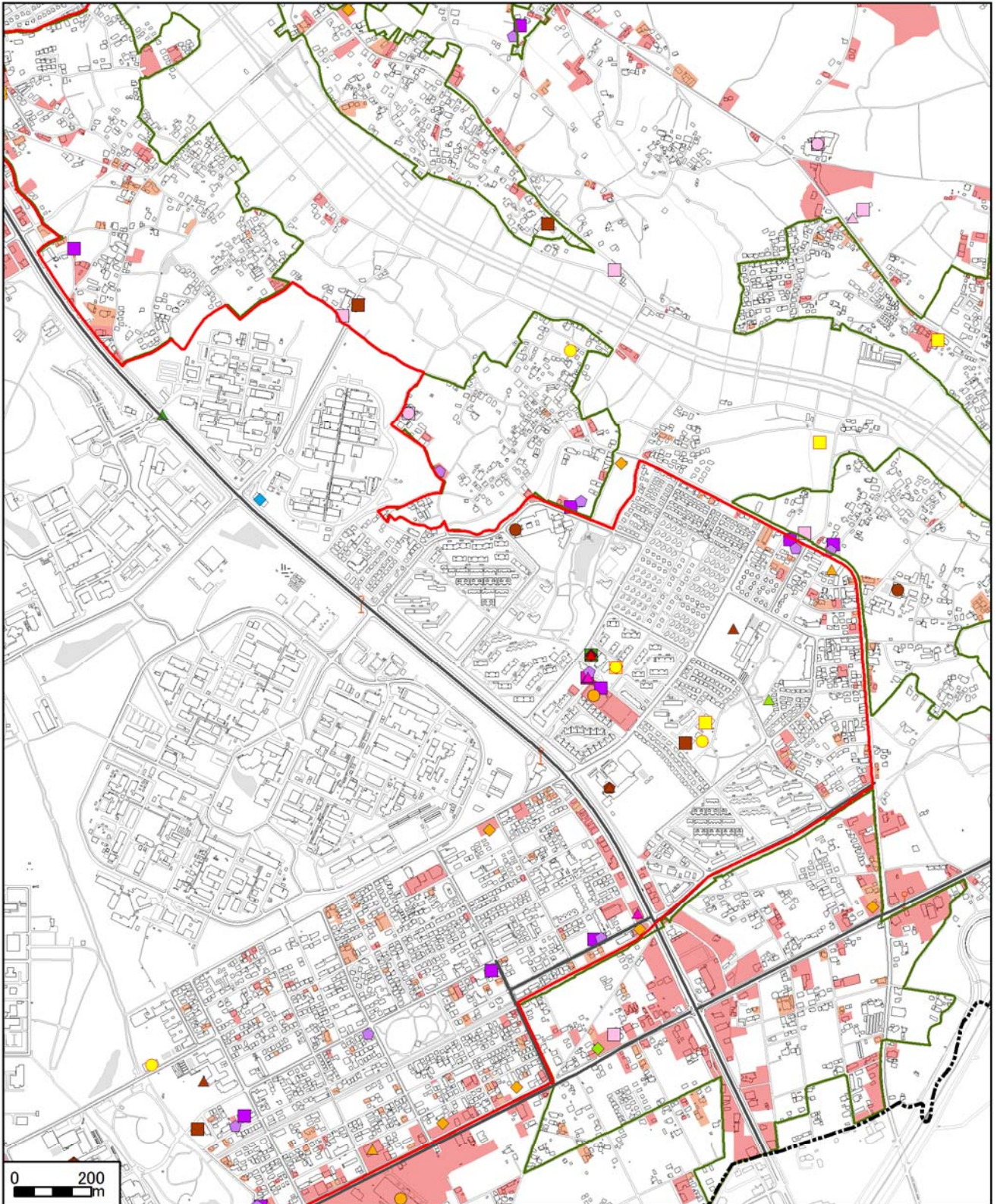


5
都市機能

- | | | | | |
|---|---|---|--|--|
| <ul style="list-style-type: none"> 市街化区域 旧宅団地等 地区計画(調整区域内) 第11号指定区域 第12号指定区域 商業機能 <ul style="list-style-type: none"> 10,000㎡以上の商業施設 1,500㎡以上のスーパー ドラッグストア | <ul style="list-style-type: none"> コンビニエンスストア 金融機能 郵便局 銀行等(出張所) 銀行等(支店) JA 児童福祉機能 <ul style="list-style-type: none"> 保育所・認定こども園 児童館等 子育て支援センター | <ul style="list-style-type: none"> 高齢福祉機能 通所系施設 入所系施設 教育機能 <ul style="list-style-type: none"> 幼稚園 小学校 中学校 図書室等 文化・交流機能 <ul style="list-style-type: none"> 交流センター | <ul style="list-style-type: none"> 文化ホール 医療機能 診療所 薬局 健康機能 <ul style="list-style-type: none"> 体育館(観客席あり) グラウンド スポーツジム | <ul style="list-style-type: none"> 交通機能 <ul style="list-style-type: none"> バス路線結節点 高速バス停留所 防犯機能 <ul style="list-style-type: none"> 交番 併用住宅用地 商業用地 |
|---|---|---|--|--|


14並木

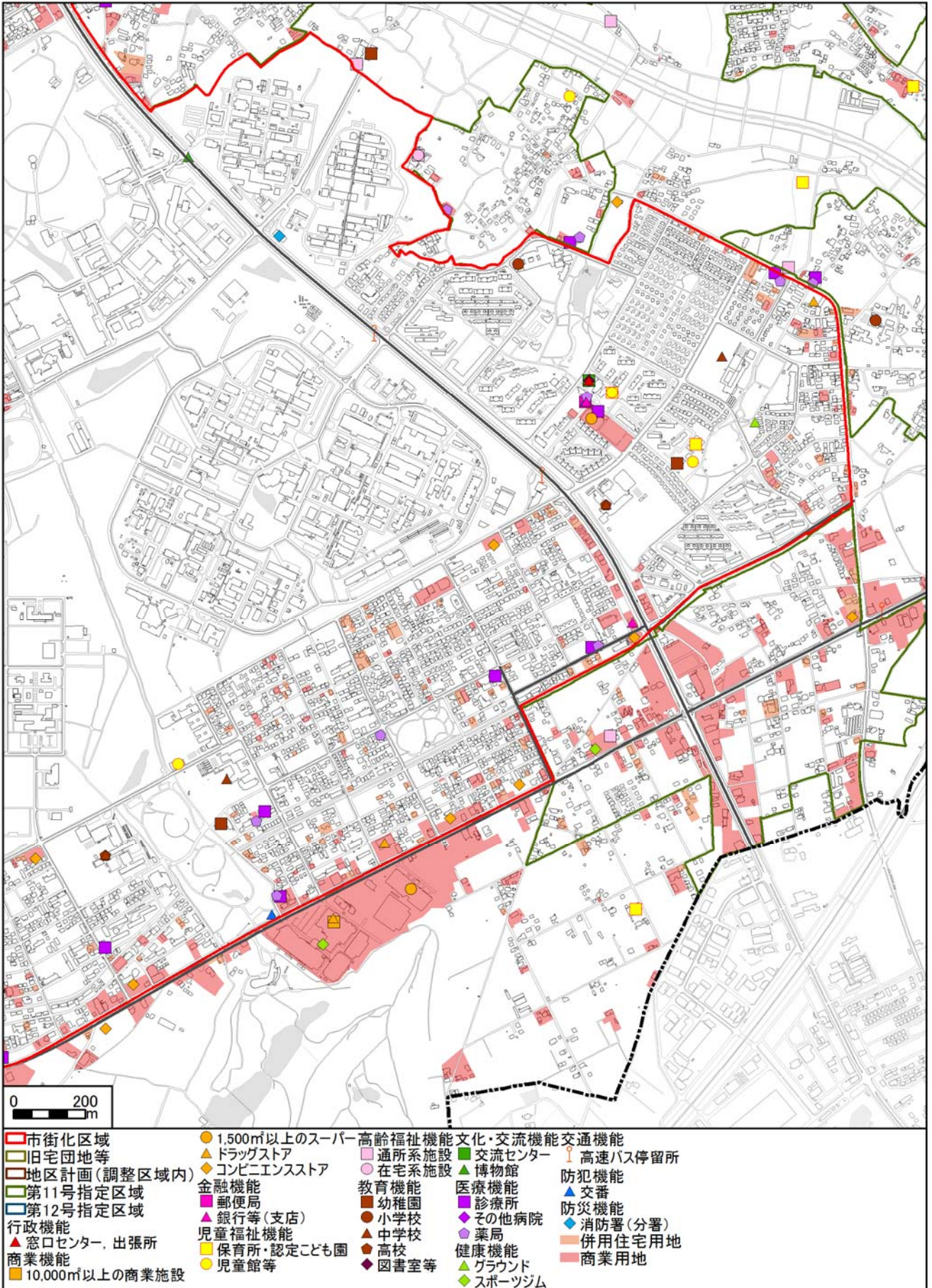
1:15,000 



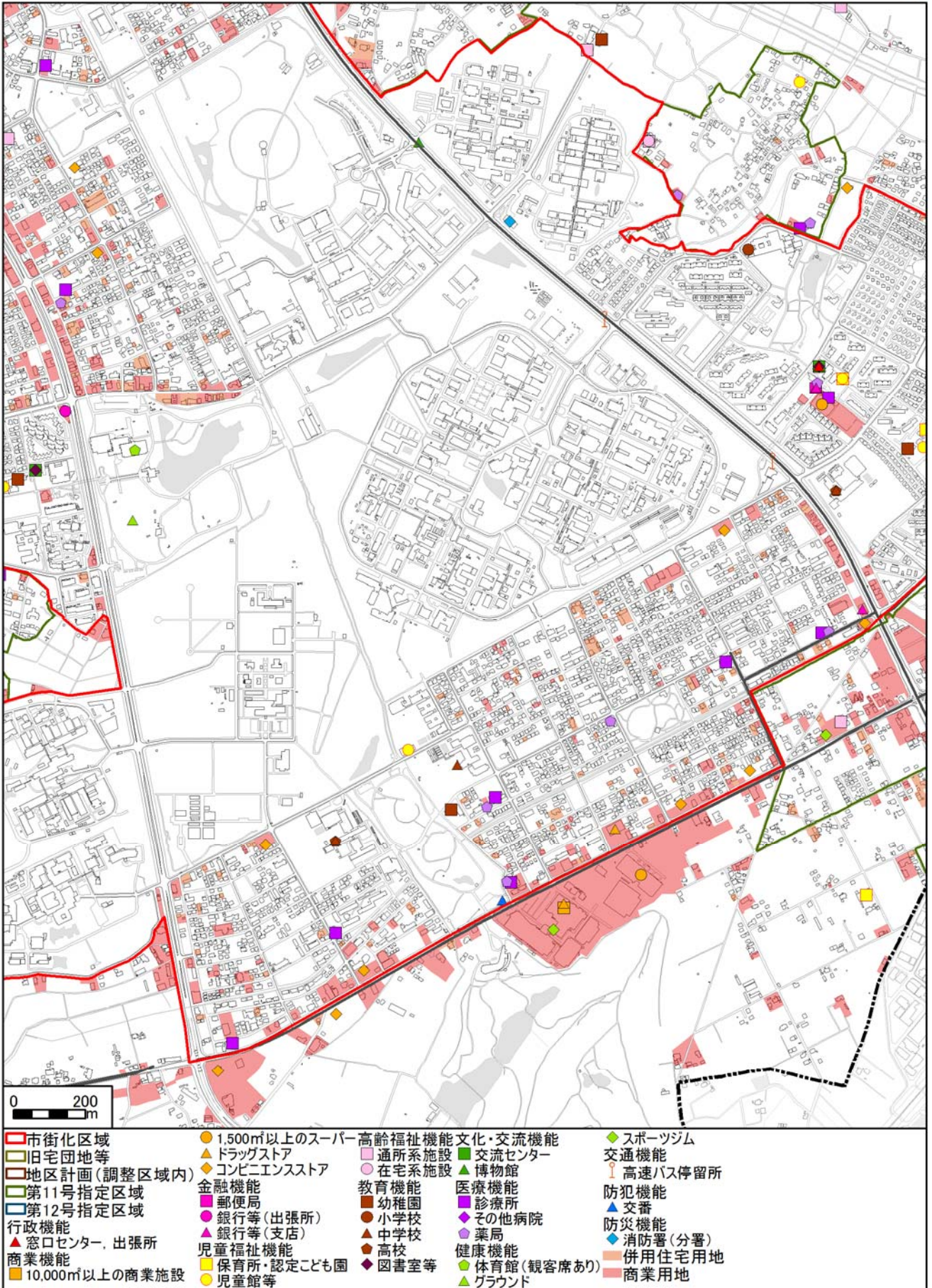
- | | | | | |
|---------------|------------|---------|--------|---------|
| 市街化区域 | ドラッグストア | 在宅系施設 | 博物館 | 交通機能 |
| 旧宅団地等 | コンビニエンスストア | 入所系施設 | 医療機能 | 高速バス停留所 |
| 地区計画(調整区域内) | 金融機能 | 教育機能 | 診療所 | 防犯機能 |
| 第11号指定区域 | 郵便局 | 幼稚園 | その他病院 | 交番 |
| 第12号指定区域 | 銀行等(支店) | 小学校 | 薬局 | 防災機能 |
| 行政機能 | 児童福祉機能 | 中学校 | 健康機能 | 消防署(分署) |
| 窓口センター, 出張所 | 保育所・認定こども園 | 高校 | グラウンド | 併用住宅用地 |
| 商業機能 | 児童館等 | 図書室等 | スポーツジム | 商業用地 |
| 1,500㎡以上のスーパー | 高齢福祉機能 | 文化・交流機能 | | |
| | 通所系施設 | 交流センター | | |

15梅園

1:15,000 

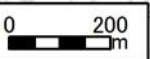
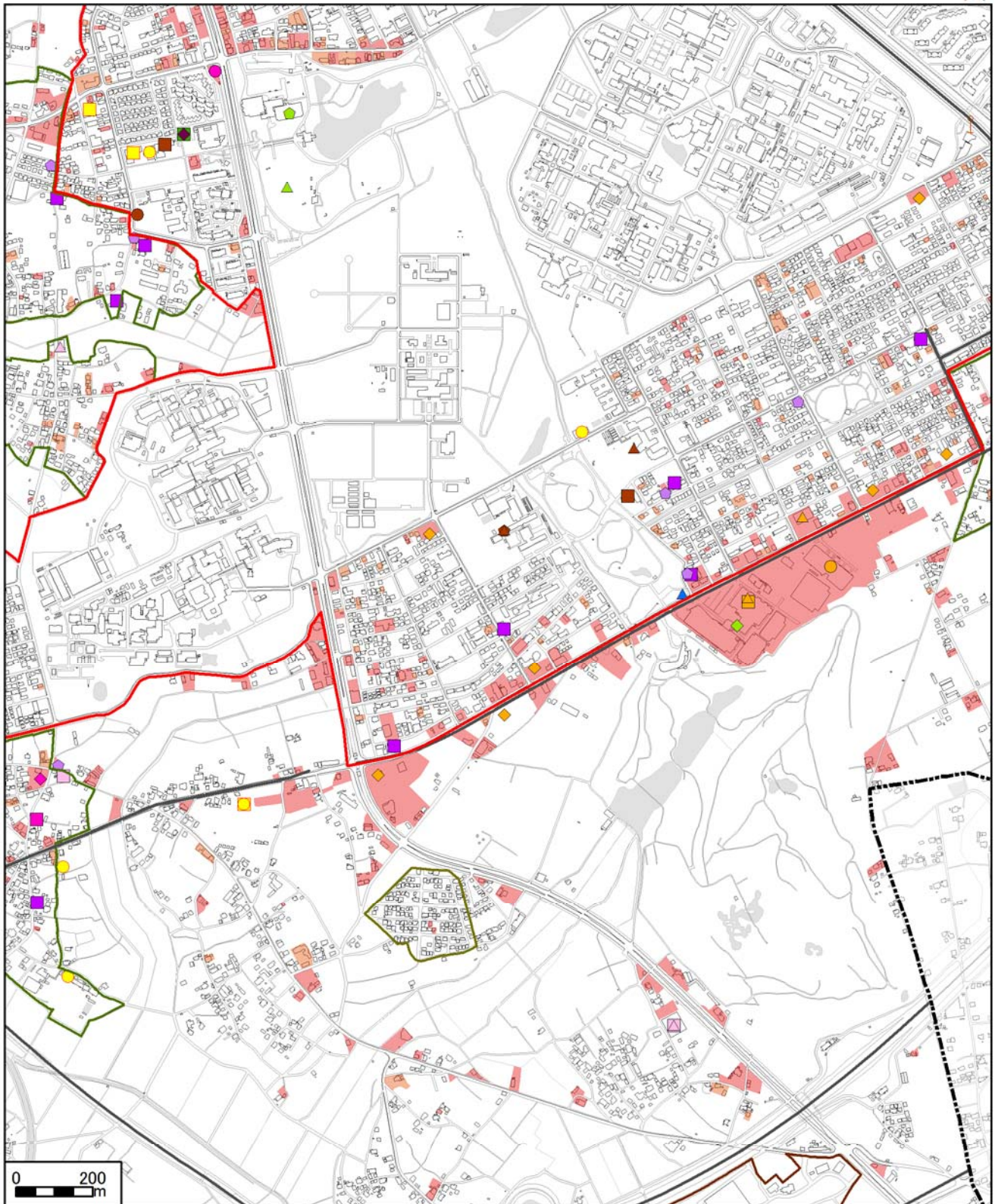


5 都市機能



17 稻荷前


1:15,000 

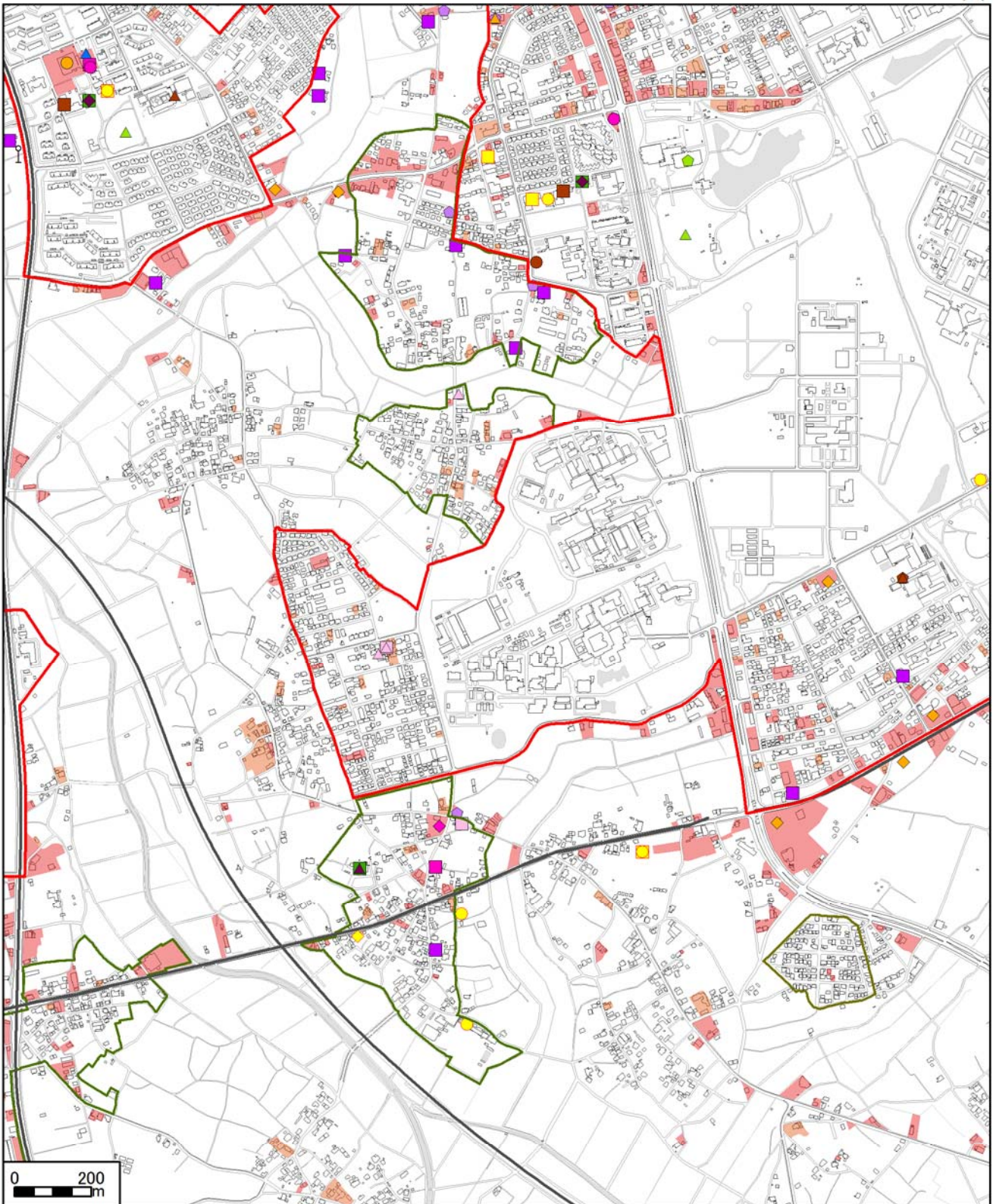


- | | | | | |
|----------------|------------|---------|------------|--------|
| 市街化区域 | コンビニエンスストア | 入所系施設 | 医療機能 | 防犯機能 |
| 旧宅団地等 | 金融機能 | 教育機能 | 診療所 | 交番 |
| 地区計画(調整区域内) | 郵便局 | 幼稚園 | 薬局 | 併用住宅用地 |
| 第11号指定区域 | 銀行等(出張所) | 小学校 | 健康機能 | 商業用地 |
| 第12号指定区域 | JA | 中学校 | 体育館(観客席あり) | |
| 商業機能 | 児童福祉機能 | 高校 | グラウンド | |
| 10,000㎡以上の商業施設 | 保育所・認定こども園 | 図書室等 | スポーツジム | |
| 1,500㎡以上のスーパー | 児童館等 | 文化・交流機能 | 交通機能 | |
| ドラッグストア | 高齢福祉機能 | 交流センター | 高速バス停留所 | |
| | 通所系施設 | | | |

5 都市機能

18小野川

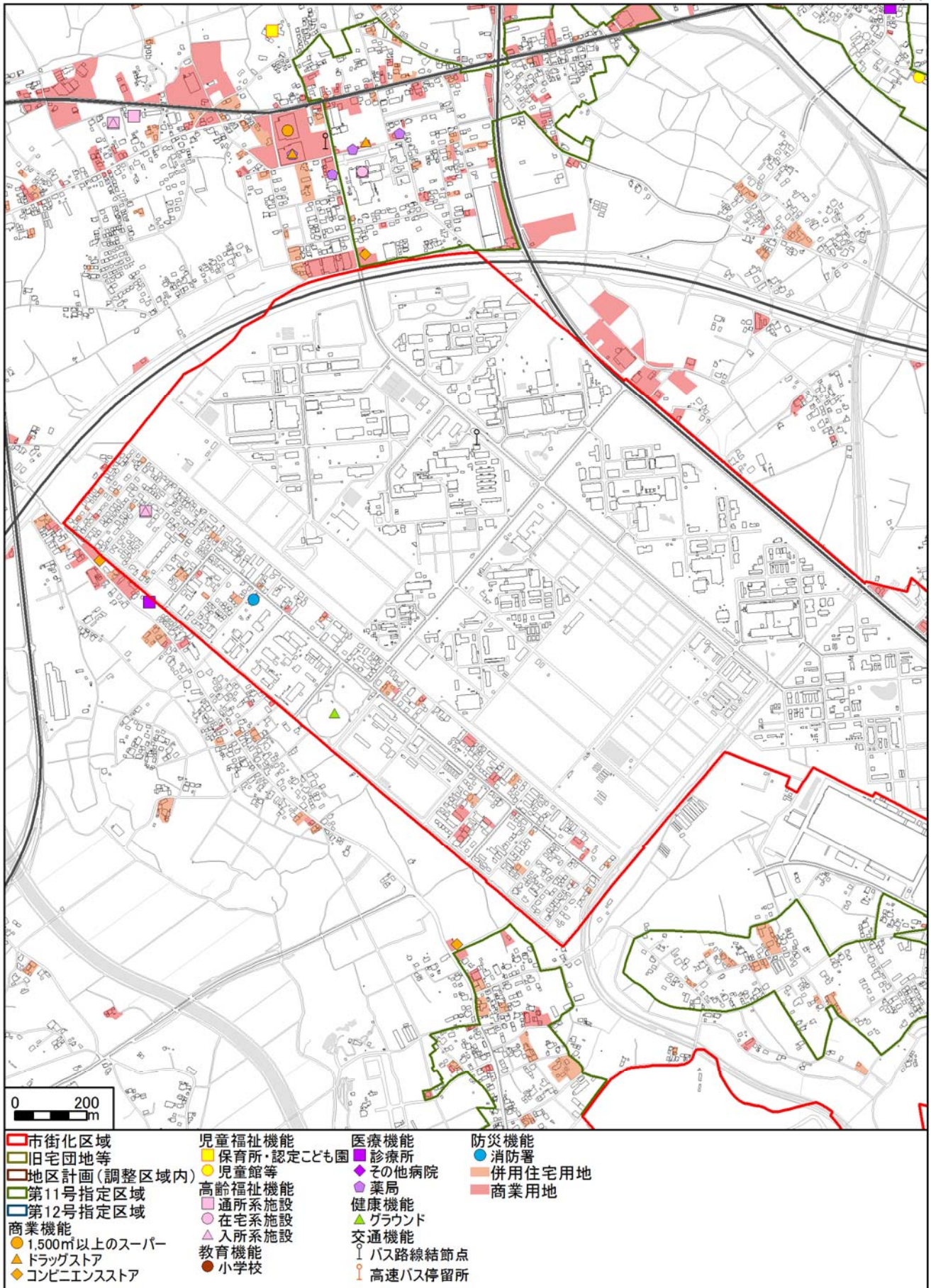
1:15,000 



- | | | | | |
|--|--|---|---|---|
| <ul style="list-style-type: none"> 市街化区域 旧宅団地等 地区計画(調整区域内) 第11号指定区域 第12号指定区域 | <ul style="list-style-type: none"> ■ 金融機能 ■ 郵便局 ● 銀行等(出張所) ◆ JA 児童福祉機能 ■ 保育所・認定こども園 ■ 児童館等 ◆ 子育て支援センター 高齢福祉機能 ■ 通所系施設 | <ul style="list-style-type: none"> ▲ 入所系施設 教育機能 ● 幼稚園 ● 小学校 ▲ 中学校 ● 高校 ◆ 図書室等 ▲ 図書館分館 文化・交流機能 ■ 交流センター | <ul style="list-style-type: none"> 医療機能 ■ 診療所 ● 薬局 健康機能 ● 体育館(観客席あり) ▲ グラウンド 交通機能 └ バス路線結節点 | <ul style="list-style-type: none"> 防犯機能 ▲ 交番 ■ 併用住宅用地 ■ 商業用地 |
|--|--|---|---|---|


19 観音台

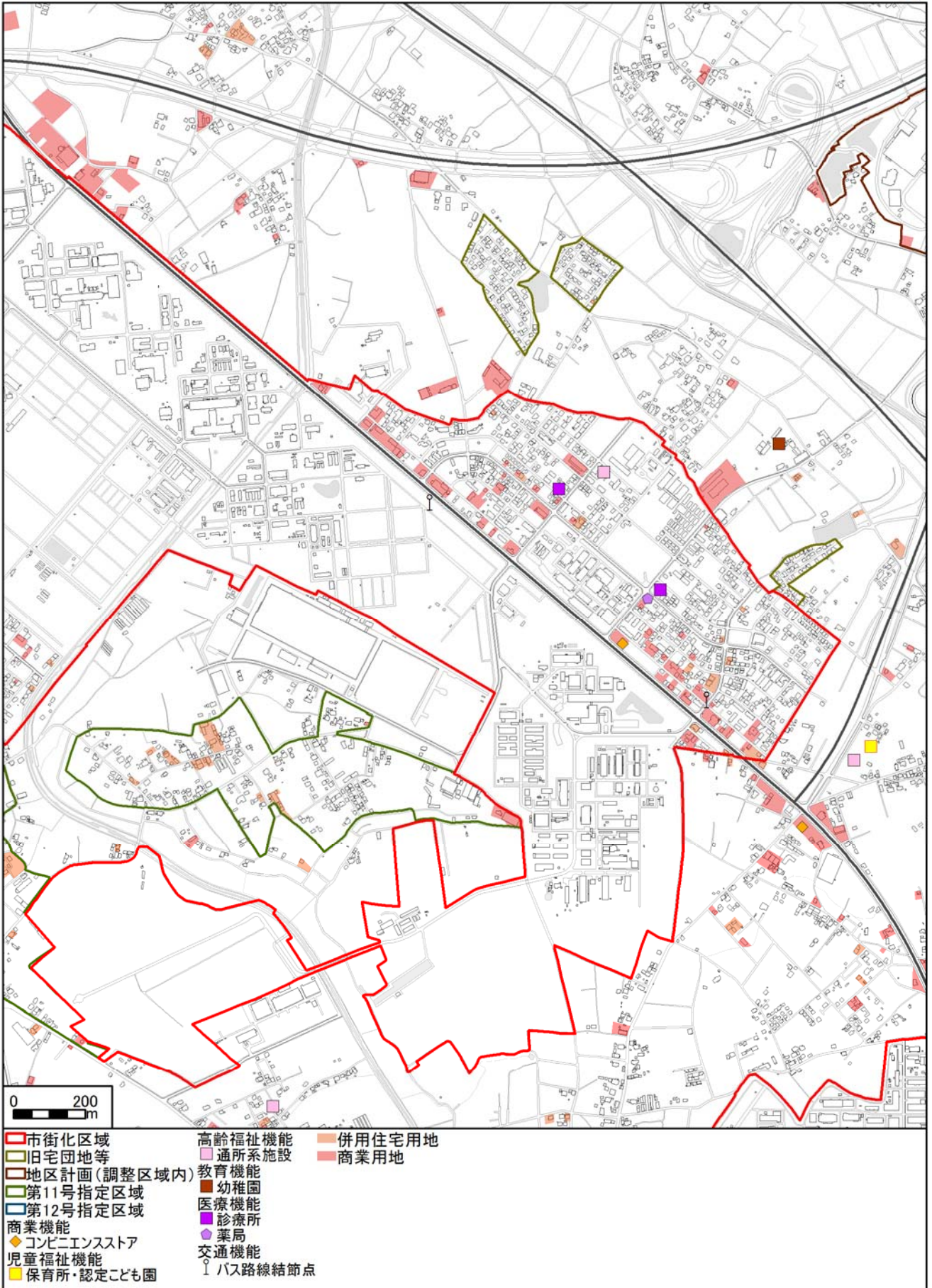
1:15,000 

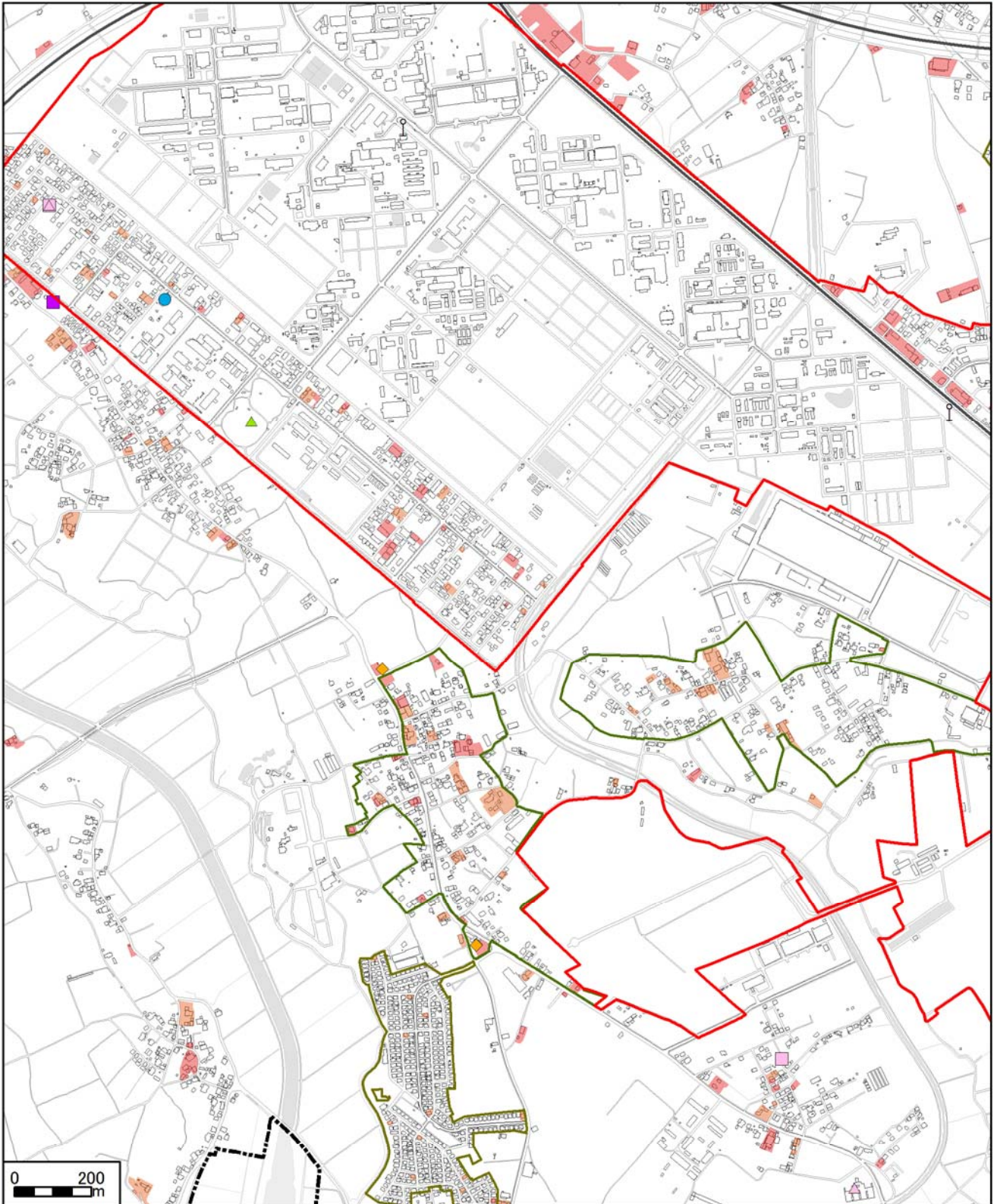





















5 都市機能

20高野台

1:15,000 

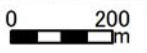
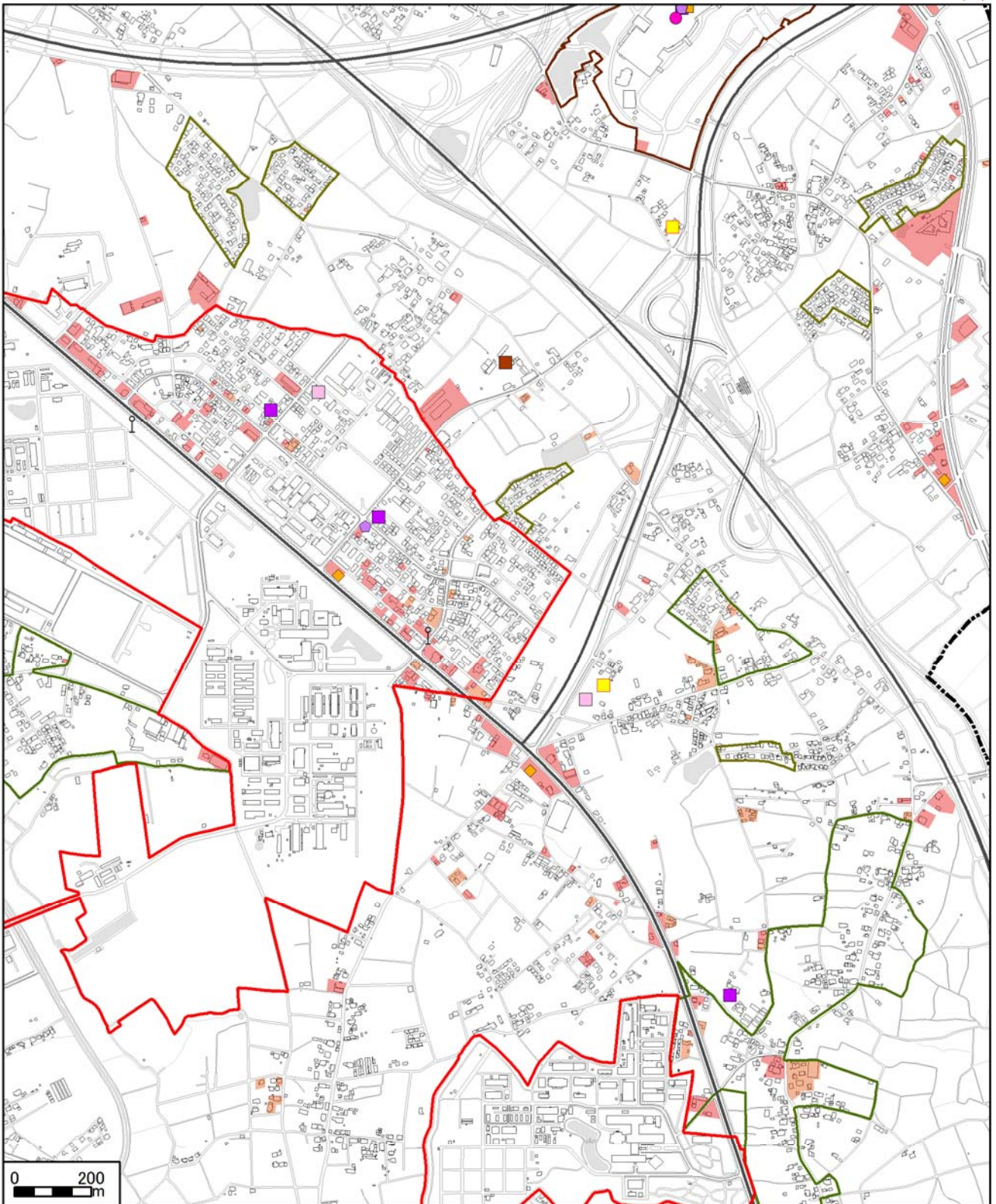




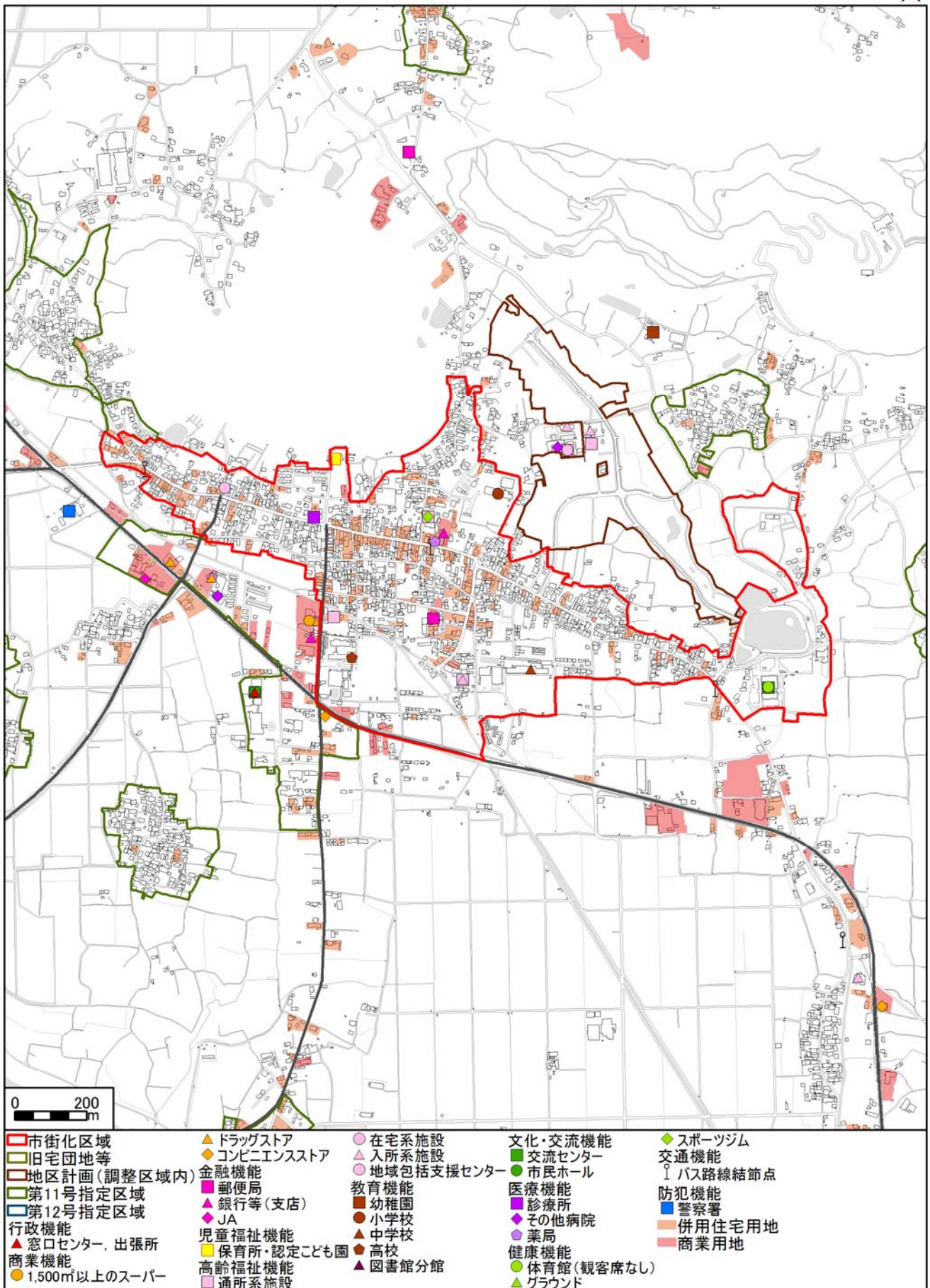
- | | | |
|---|---|--|
|  市街化区域 |  入所施設 |  併用住宅用地 |
|  旧宅団地等 |  医療機能 |  商業用地 |
|  地区計画(調整区域内) |  診療所 | |
|  第11号指定区域 |  健康機能 | |
|  第12号指定区域 |  グラウンド | |
| 商業機能 |  交通機能 | |
|  コンビニエンスストア |  バス路線結節点 | |
|  高齢福祉機能 |  防災機能 | |
|  通所施設 |  消防署 | |

22牧園


1:15,000 

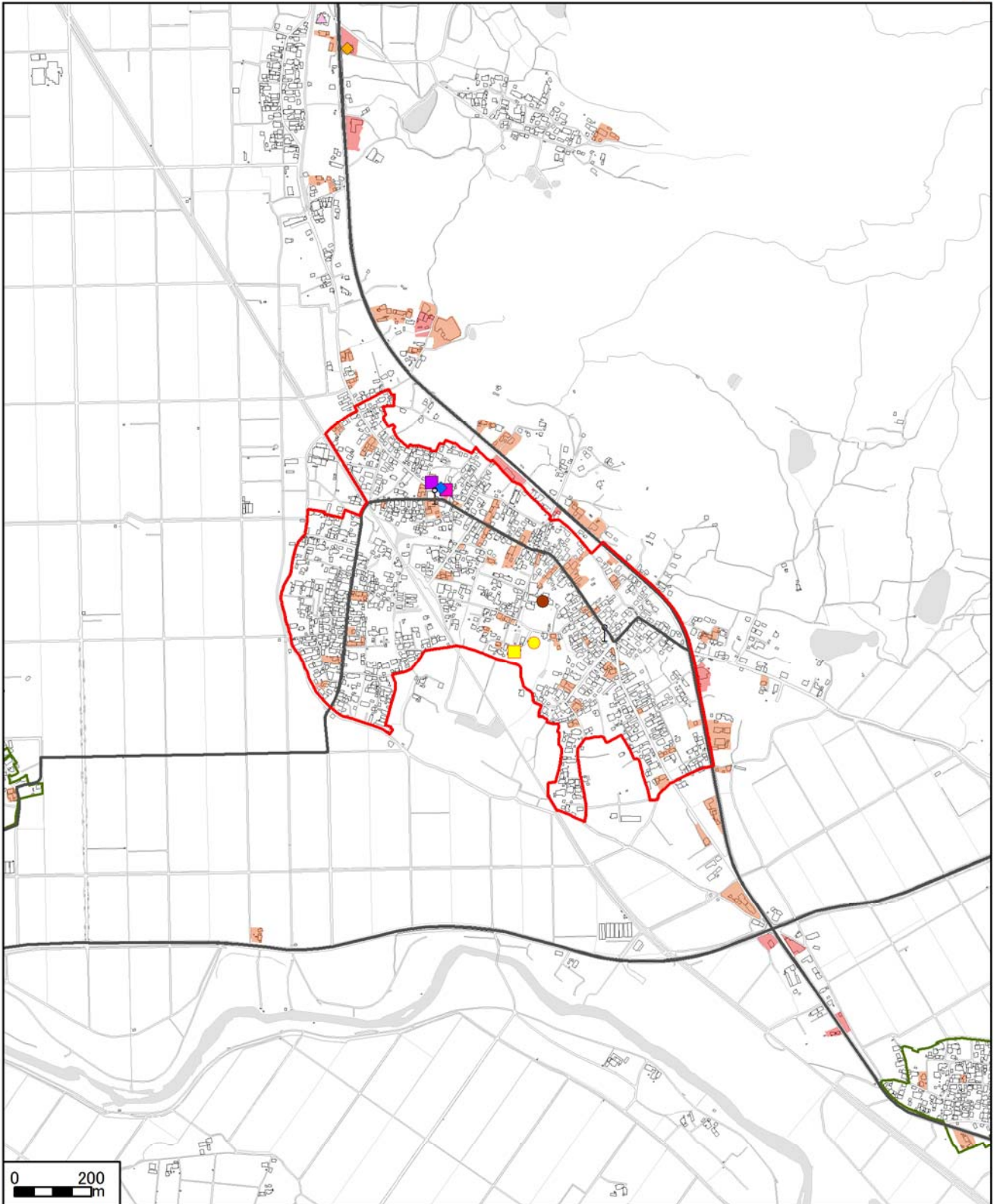


- | | | |
|--------------------------|------------------------|-------------------|
| 市街化区域 | 金融機能
● 銀行等(出張所) | 医療機能
■ 診療所 |
| 旧宅団地等 | 児童福祉機能
■ 保育所・認定こども園 | 薬局 |
| 地区計画(調整区域内) | 高齢福祉機能
■ 通所系施設 | 交通機能
┆ バス路線結節点 |
| 第11号指定区域 | 通所系施設
▲ 入所系施設 | 併用住宅用地 |
| 第12号指定区域 | 教育機能
■ 幼稚園 | 商業用地 |
| 商業機能
■ 10,000㎡以上の商業施設 | | |
| コンビニエンスストア | | |




24小田

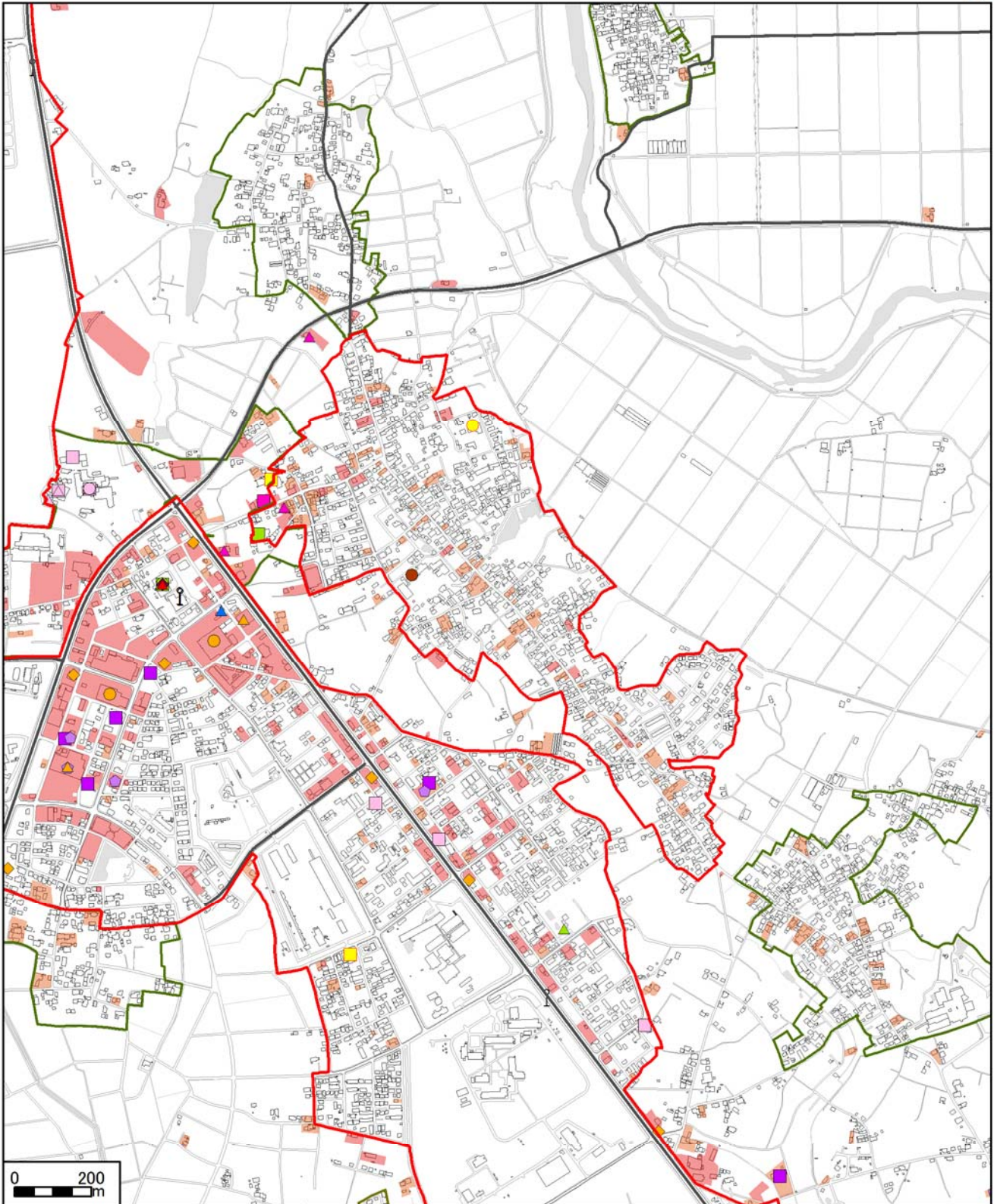
1:15,000 



- | | | |
|---|--|---|
|  市街化区域 |  児童福祉機能
保育所・認定こども園 |  交通機能
バス路線結節点 |
|  旧宅団地等 |  児童館等 |  防犯機能
駐在所 |
|  地区計画(調整区域内) |  高齢福祉機能
入所系施設 |  併用住宅用地 |
|  第11号指定区域 |  教育機能
小学校 |  商業用地 |
|  第12号指定区域 |  医療機能
診療所 | |
| 商業機能 | | |
|  コンビニエンスストア | | |
| 金融機能 | | |
|  郵便局 | | |

25大曾根


1:15,000 

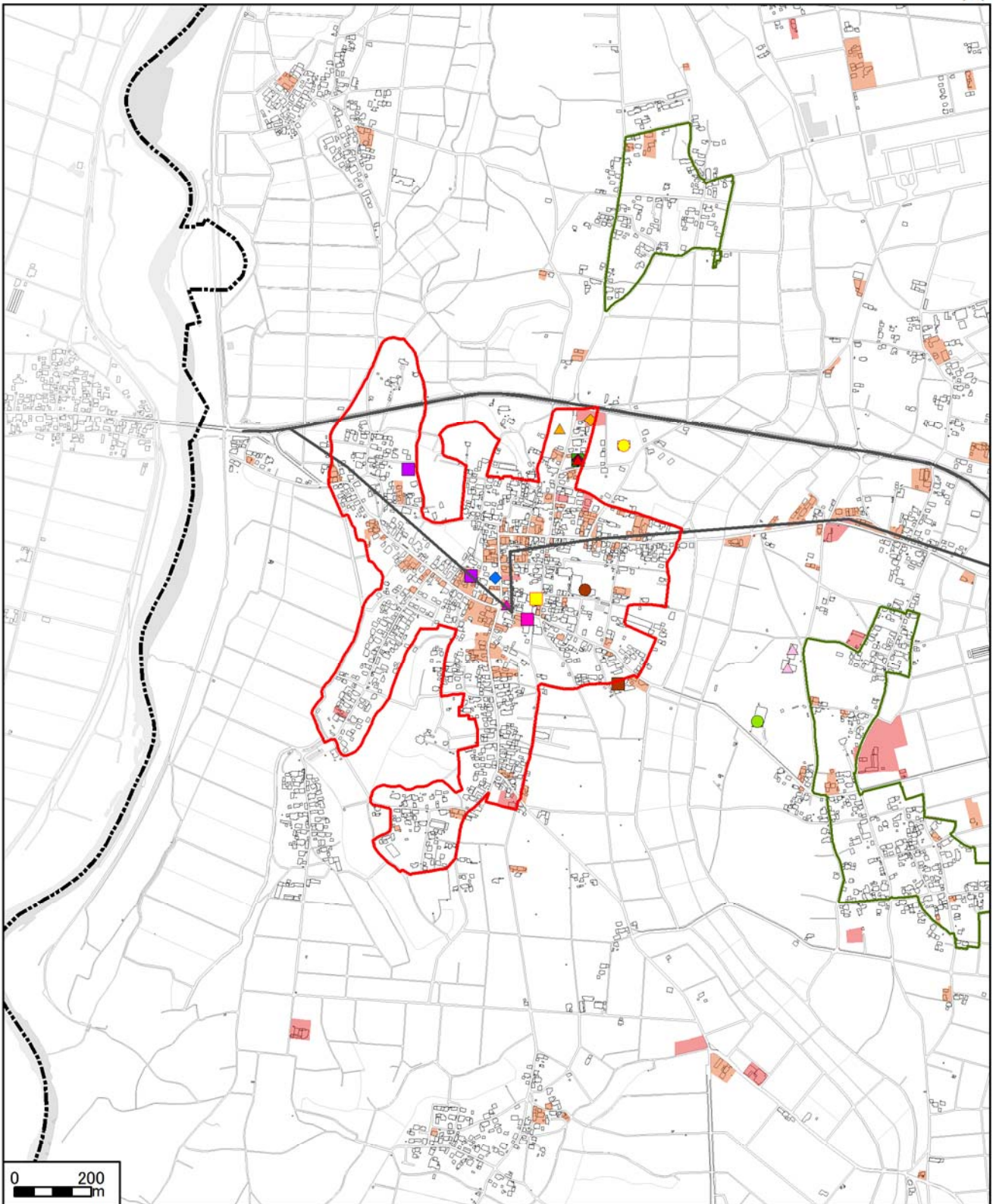


5 都市機能

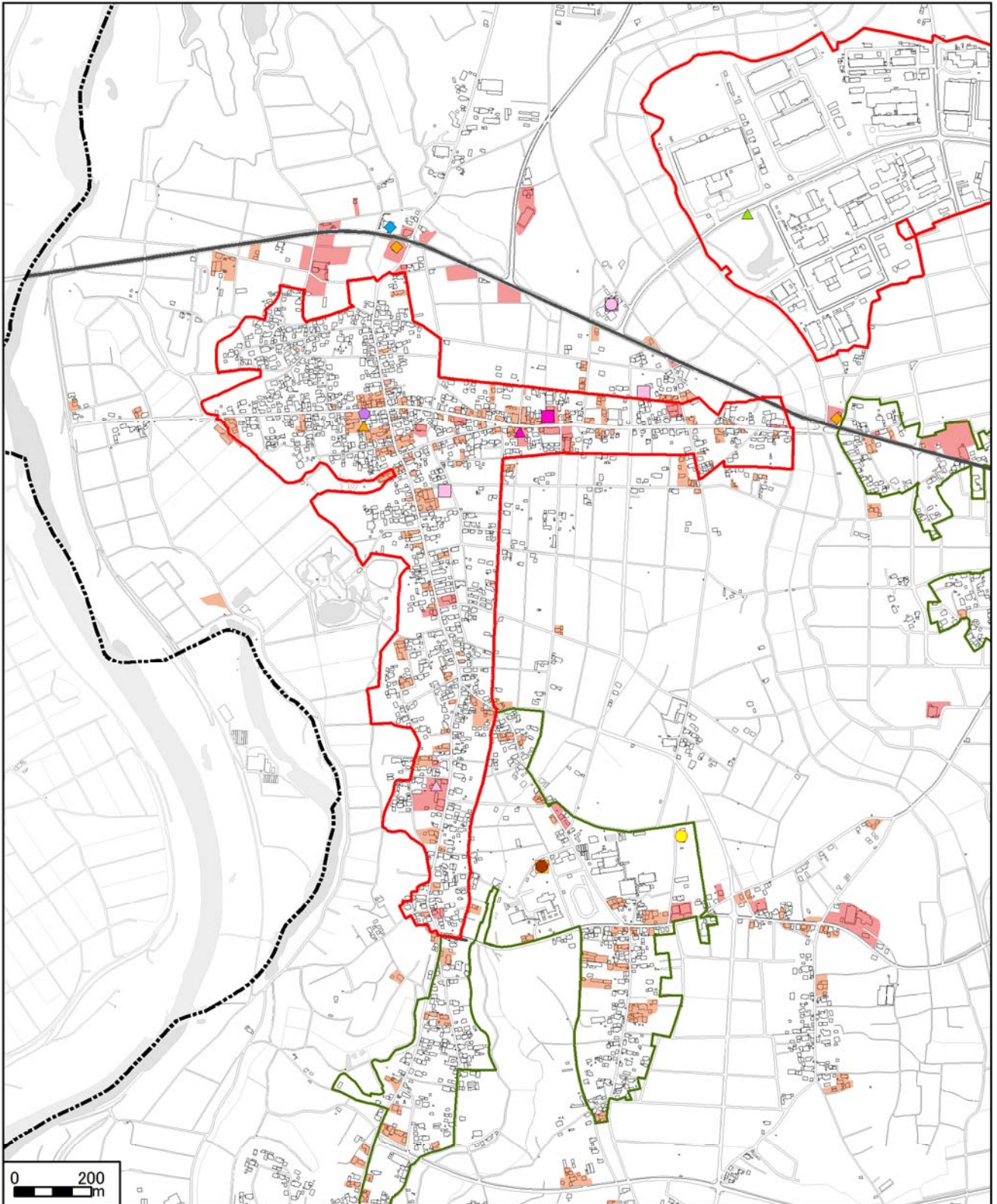
- | | | | | |
|---------------|------------|---------|------------|--------|
| 市街化区域 | ドラッグストア | 在宅系施設 | 薬局 | 併用住宅用地 |
| 旧宅団地等 | コンビニエンスストア | 入所系施設 | 健康機能 | 商業用地 |
| 地区計画(調整区域内) | 金融機能 | 教育機能 | 保健センター | |
| 第11号指定区域 | 郵便局 | 小学校 | 体育館(観客席なし) | |
| 第12号指定区域 | 銀行等(支店) | 図書室等 | グラウンド | |
| 行政機能 | 児童福祉機能 | 文化・交流機能 | 交通機能 | |
| 窓口センター, 出張所 | 保育所・認定こども園 | 交流センター | バス路線結節点 | |
| 商業機能 | 児童館等 | 医療機能 | 防犯機能 | |
| 1,500㎡以上のスーパー | 高齢福祉機能 | 診療所 | 交番 | |
| | 通所系施設 | その他病院 | | |

26吉沼





























1:15,000 

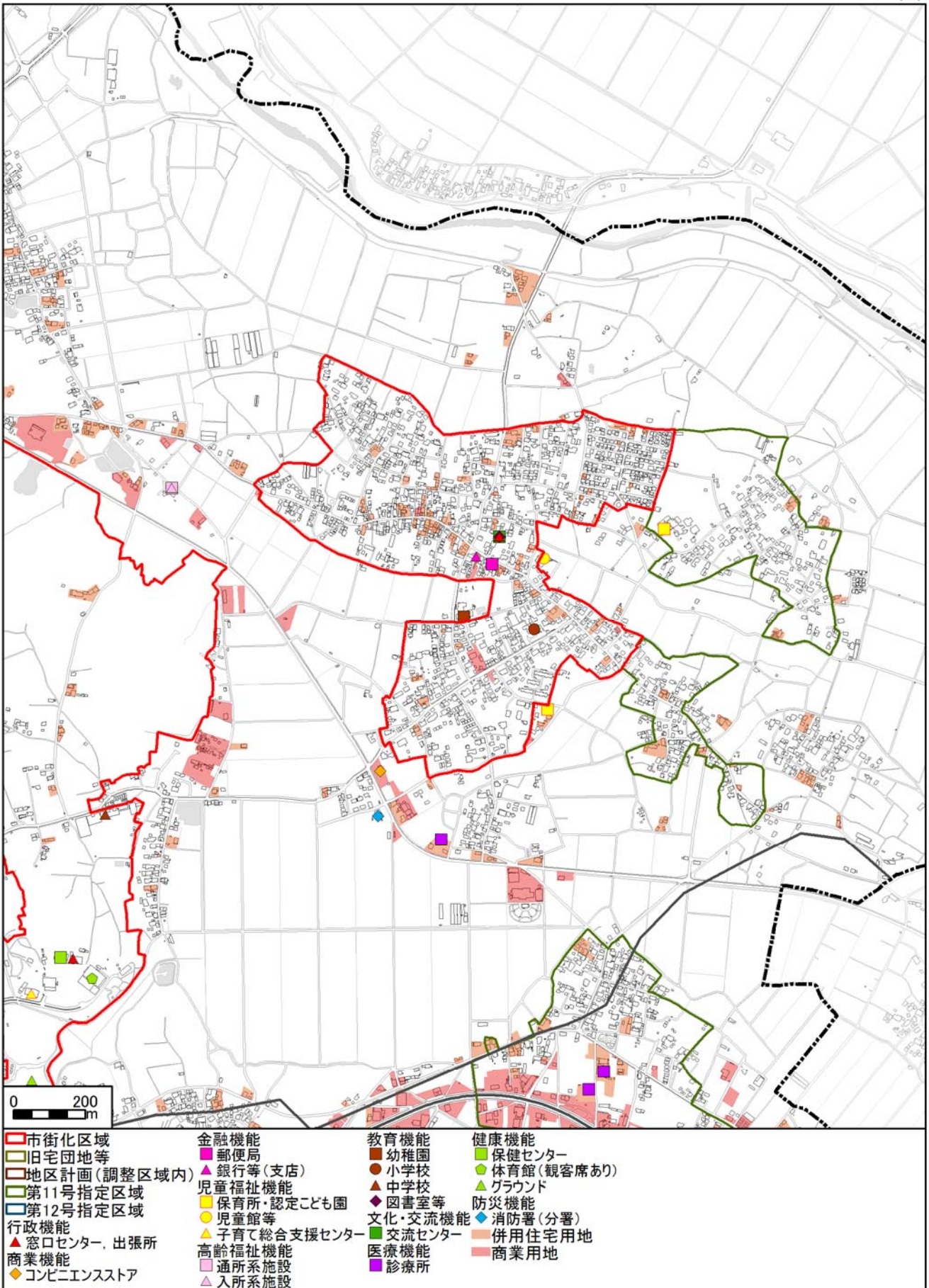


- | | | | |
|-------------|------------|---------|------------|
| 市街化区域 | コンビニエンスストア | 教育機能 | 健康機能 |
| 旧宅団地等 | 金融機能 | 幼稚園 | 体育館(観客席なし) |
| 地区計画(調整区域内) | 郵便局 | 小学校 | グラウンド |
| 第11号指定区域 | 銀行等(支店) | 図書室等 | 防犯機能 |
| 第12号指定区域 | 児童福祉機能 | 文化・交流機能 | 駐在所 |
| 行政機能 | 保育所・認定こども園 | 交流センター | 併用住宅用地 |
| 窓口センター、出張所 | 児童館等 | 医療機能 | 商業用地 |
| 商業機能 | 高齢福祉機能 | 診療所 | |
| ドラッグストア | 入所施設 | | |



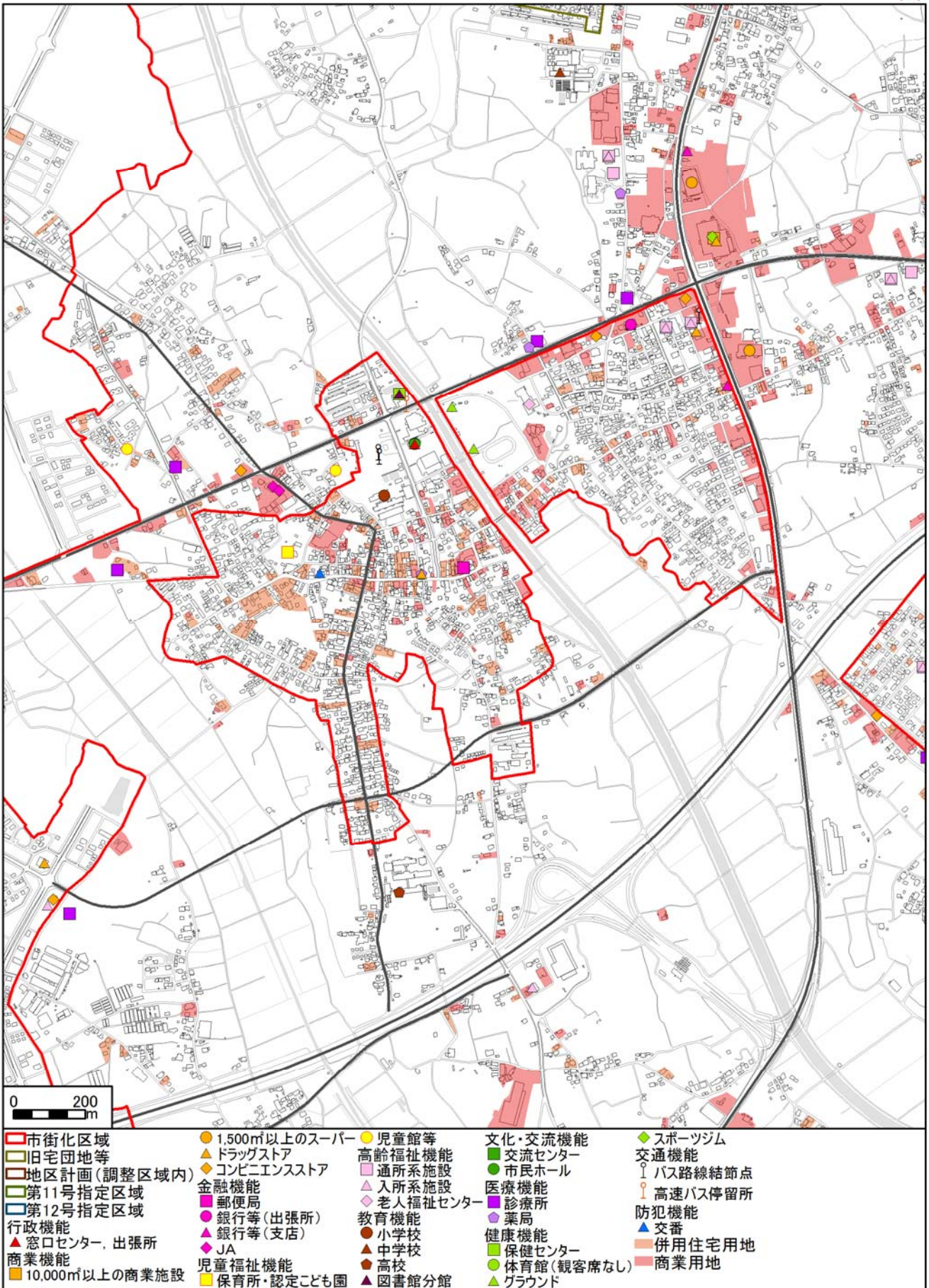
5 都市機能

- | | | | |
|---|--|---|--|
|  市街化区域 |  金融機能 |  教育機能 |  併用住宅用地 |
|  旧宅団地等 |  郵便局 |  幼稚園 |  商業用地 |
|  地区計画(調整区域内) |  銀行等(支店) |  小学校 | |
|  第11号指定区域 |  児童福祉機能 |  医療機能 | |
|  第12号指定区域 |  保育所・認定こども園 |  薬局 | |
| 商業機能 |  児童館等 |  健康機能 | |
|  ドラッグストア |  高齢福祉機能 |  グラウンド | |
|  コンビニエンスストア |  通所系施設 |  防災機能 | |
| |  在宅系施設 |  消防署(分署) | |
| |  入所系施設 | | |




29谷田部(台町を含む)

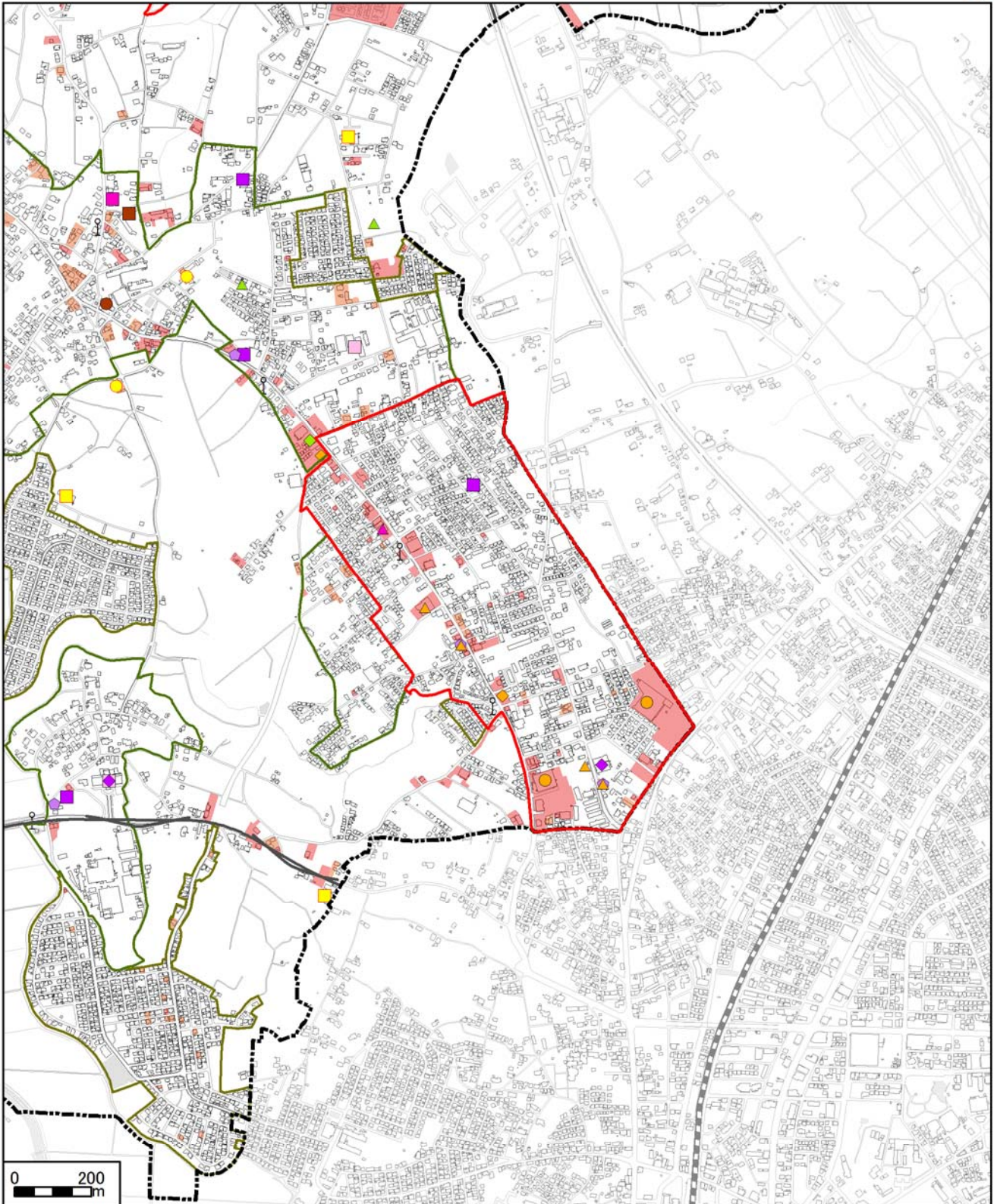
1:15,000 



5 都市機能

30高見原

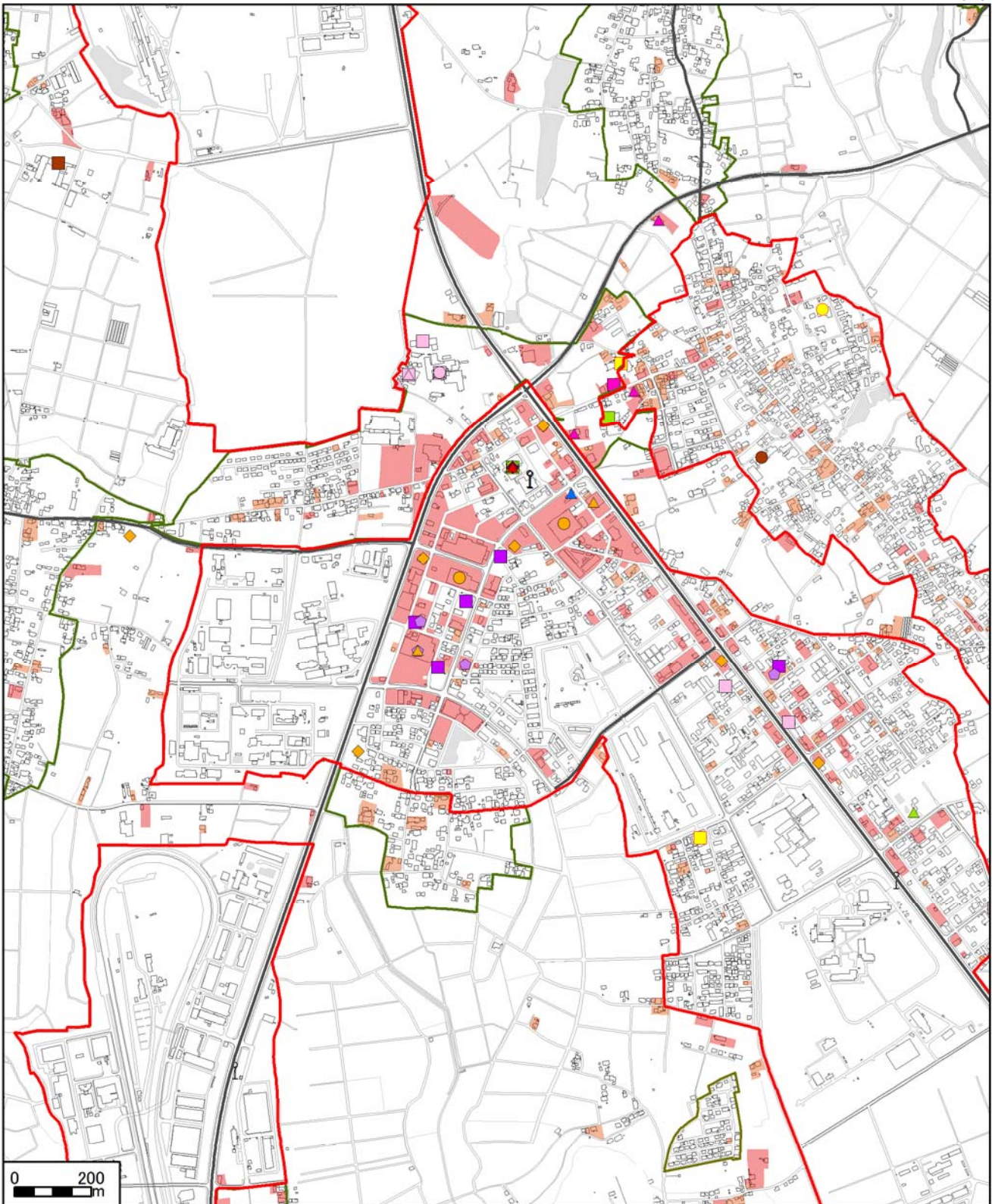
1:15,000 



- | | | | |
|---|---|---|---|
| <ul style="list-style-type: none"> 市街化区域 旧宅団地等 地区計画(調整区域内) 第11号指定区域 第12号指定区域 商業機能 ● 1,500㎡以上のスーパー ▲ ドラッグストア ◆ コンビニエンスストア | <ul style="list-style-type: none"> 金融機能 ■ 郵便局 ▲ 銀行等(支店) 児童福祉機能 ■ 保育所・認定こども園 ● 児童館等 高齢福祉機能 ■ 通所系施設 | <ul style="list-style-type: none"> 教育機能 ■ 幼稚園 ● 小学校 医療機能 ■ 診療所 ◆ その他病院 ● 薬局 健康機能 ▲ グラウンド ◆ スポーツジム | <ul style="list-style-type: none"> 交通機能 I バス路線結節点 ■ 併用住宅用地 ■ 商業用地 |
|---|---|---|---|

31筑穂


1:15,000 

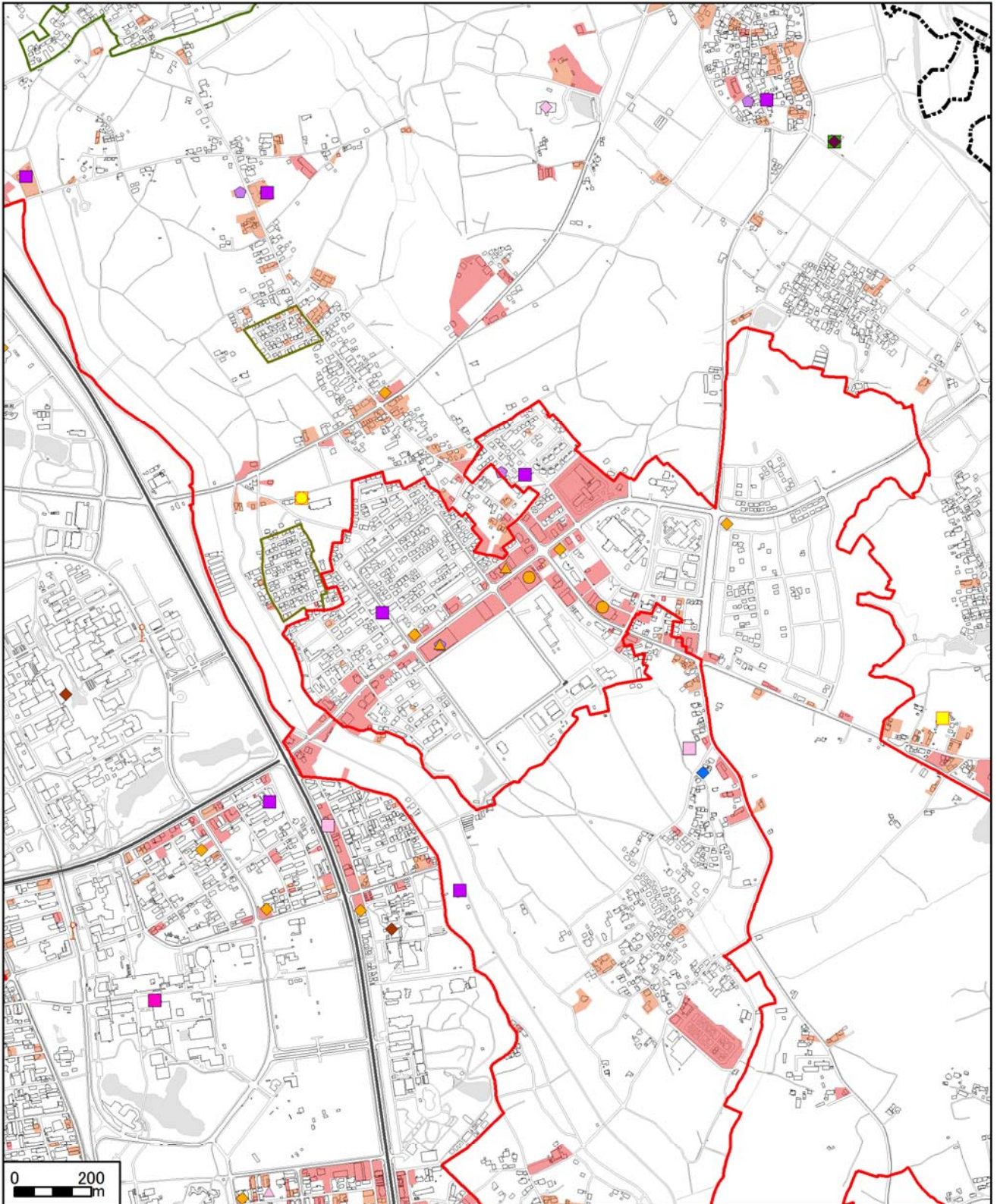


5
都市機能

市街化区域	ドラッグストア	在宅系施設	その他病院	防犯機能
旧宅団地等	コンビニエンスストア	入所系施設	薬局	交番
地区計画(調整区域内)	金融機能	教育機能	健康機能	併用住宅用地
第11号指定区域	郵便局	幼稚園	保健センター	商業用地
第12号指定区域	銀行等(支店)	小学校	体育館(観客席なし)	
行政機能	児童福祉機能	図書室等	グラウンド	
窓口センター, 出張所	保育所・認定こども園	文化・交流機能	交通機能	
商業機能	児童館等	交流センター	バス路線結節点	
1,500㎡以上のスーパー	高齢福祉機能	医療機能		
	通所系施設	診療所		

32テクノパーク桜

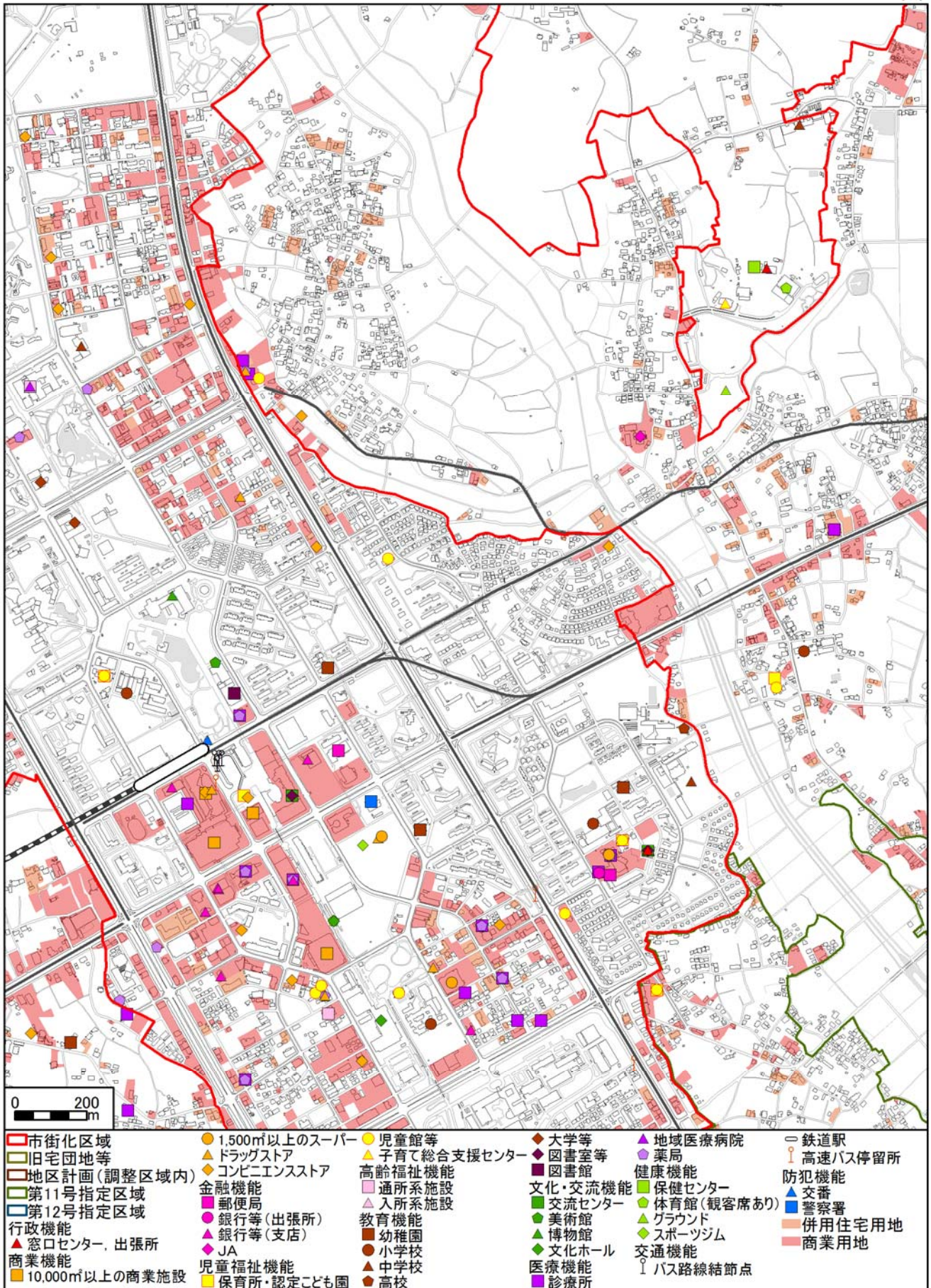
1:15,000 



- | | | | |
|---|--|--|--|
| <ul style="list-style-type: none"> 市街化区域 旧宅団地等 地区計画(調整区域内) 第11号指定区域 第12号指定区域 | <ul style="list-style-type: none"> 金融機能 郵便局 児童福祉機能 保育所・認定こども園 児童館等 子育て支援センター 高齢福祉機能 通所系施設 入所系施設 老人福祉センター | <ul style="list-style-type: none"> 教育機能 大学等 図書室等 文化・交流機能 交流センター 医療機能 診療所 薬局 | <ul style="list-style-type: none"> 交通機能 高速バス停留所 防犯機能 駐在所 併用住宅用地 商業用地 |
|---|--|--|--|


33吾妻4丁目(花園を含む)

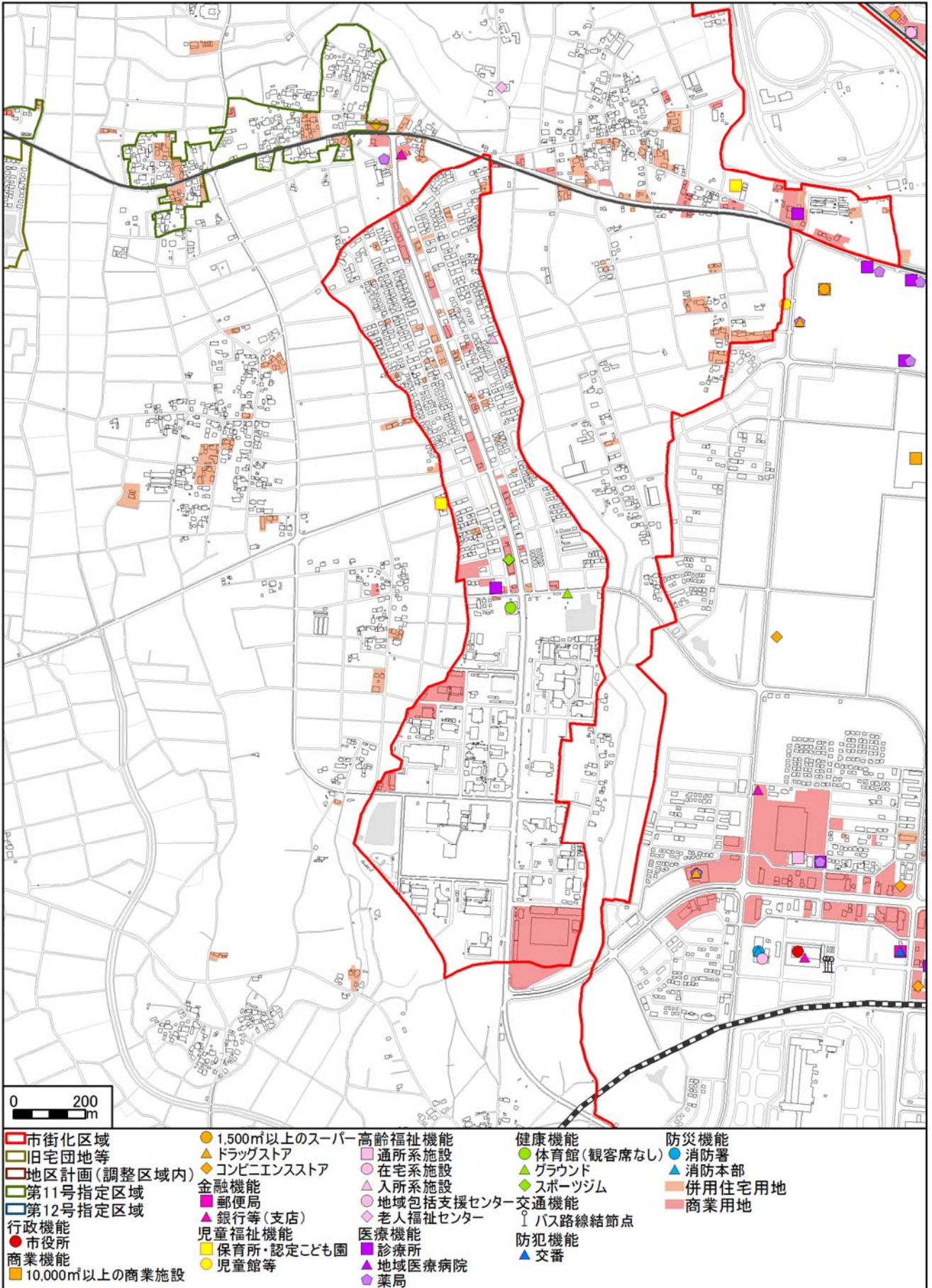
1:15,000 



5
都市機能

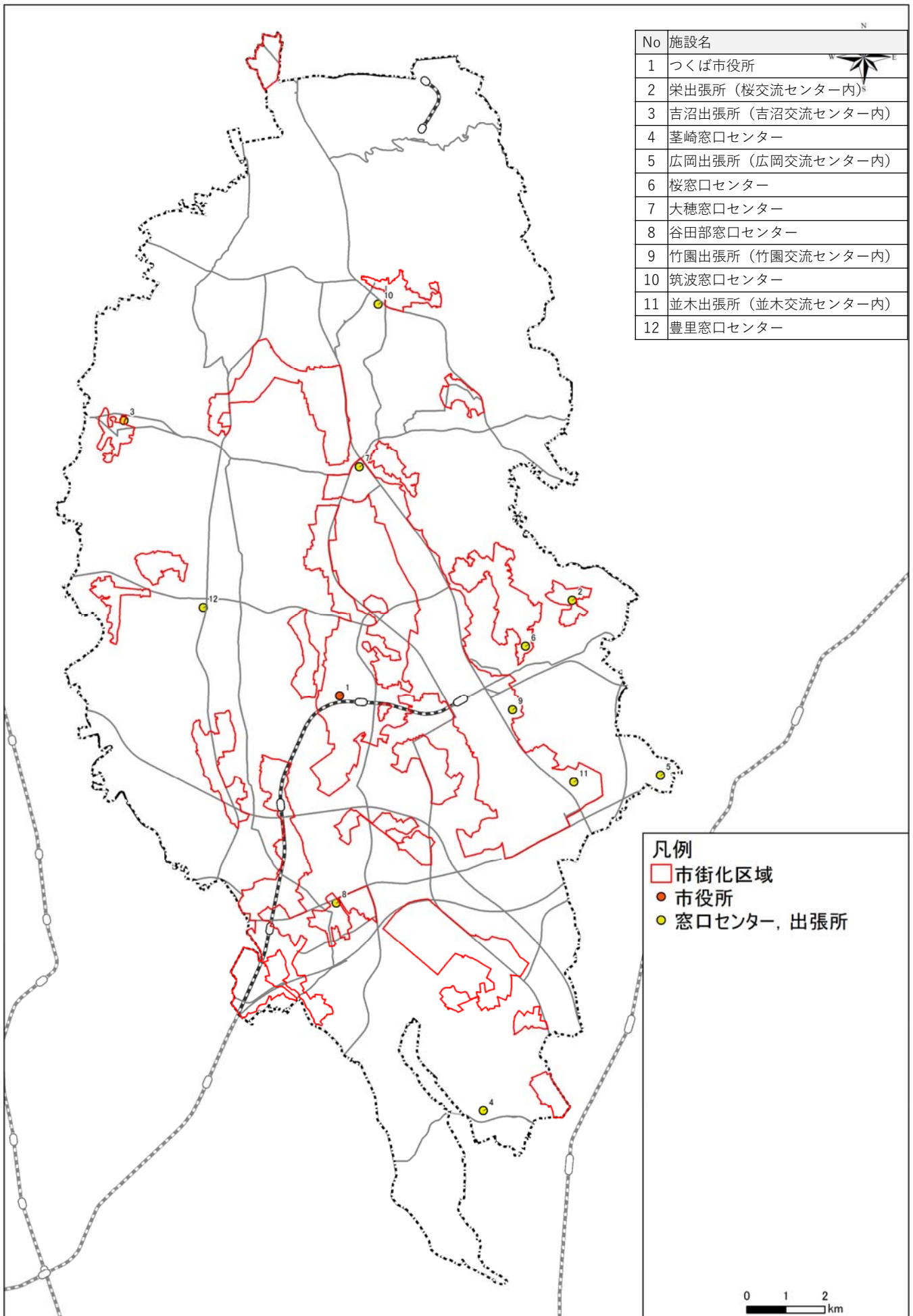
34東光台

1:15,000 



3) 機能別の都市機能立地と人口カバー率

① 行政サービス機能（行政機能） – 施設立地

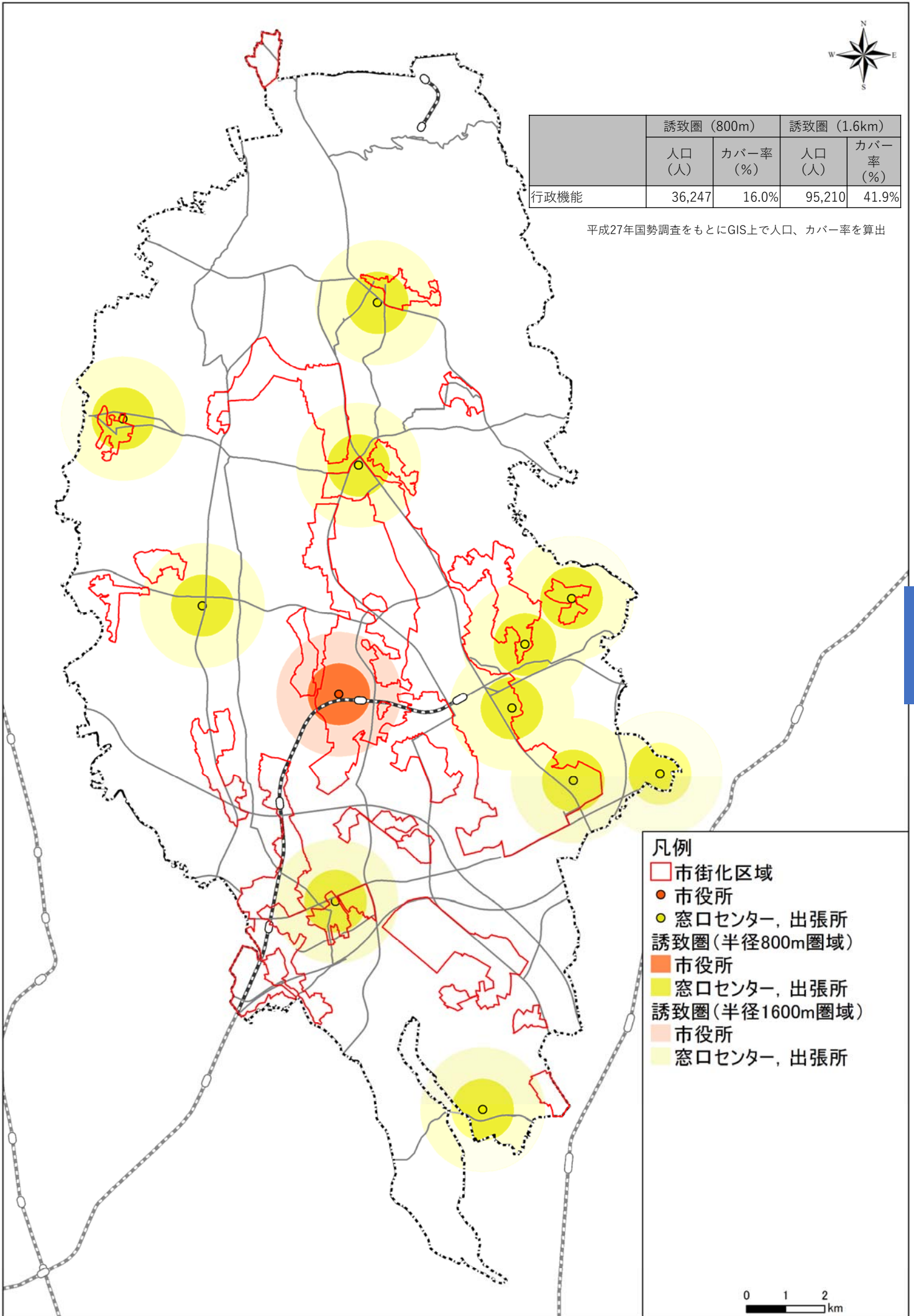


①行政サービス機能（行政機能） - カバー率



	誘致圏（800m）		誘致圏（1.6km）	
	人口（人）	カバー率（%）	人口（人）	カバー率（%）
行政機能	36,247	16.0%	95,210	41.9%

平成27年国勢調査をもとにGIS上で人口、カバー率を算出



5
都市機能

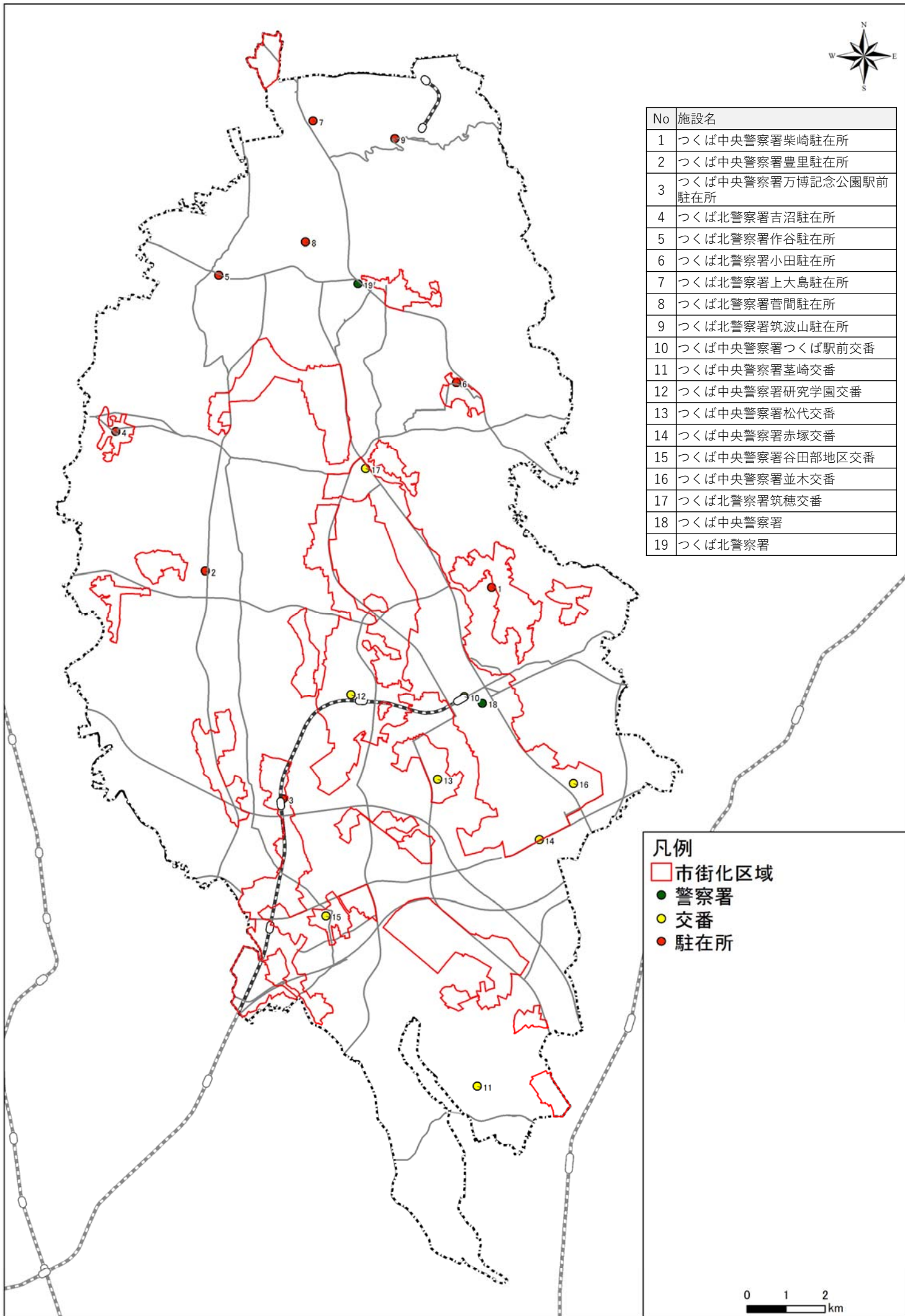
- 凡例
- 市街化区域
 - 市役所
 - 窓口センター, 出張所
誘致圏(半径800m圏域)
 - 市役所
 - 窓口センター, 出張所
誘致圏(半径1600m圏域)
 - 市役所
 - 窓口センター, 出張所



①行政サービス機能（防犯機能） - 施設立地



No	施設名
1	つくば中央警察署柴崎駐在所
2	つくば中央警察署豊里駐在所
3	つくば中央警察署万博記念公園駅前駐在所
4	つくば北警察署吉沼駐在所
5	つくば北警察署作谷駐在所
6	つくば北警察署小田駐在所
7	つくば北警察署上大島駐在所
8	つくば北警察署菅間駐在所
9	つくば北警察署筑波山駐在所
10	つくば中央警察署つくば駅前交番
11	つくば中央警察署茎崎交番
12	つくば中央警察署研究学園交番
13	つくば中央警察署松代交番
14	つくば中央警察署赤塚交番
15	つくば中央警察署谷田部地区交番
16	つくば中央警察署並木交番
17	つくば北警察署筑穂交番
18	つくば中央警察署
19	つくば北警察署

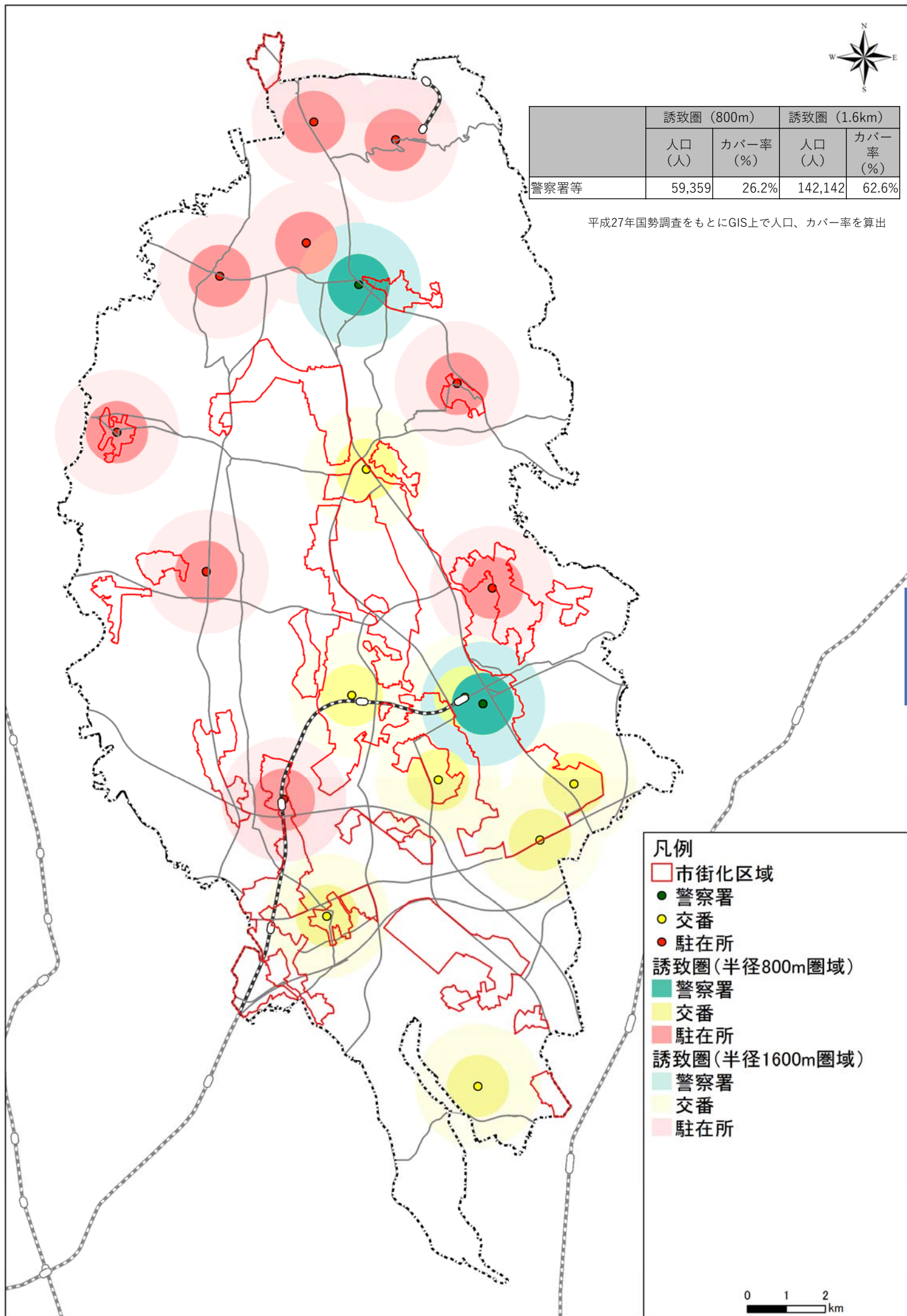


①行政サービス機能（防犯機能） - カバー率



	誘致圏 (800m)		誘致圏 (1.6km)	
	人口 (人)	カバー率 (%)	人口 (人)	カバー率 (%)
警察署等	59,359	26.2%	142,142	62.6%

平成27年国勢調査をもとにGIS上で人口、カバー率を算出



5
都市機能

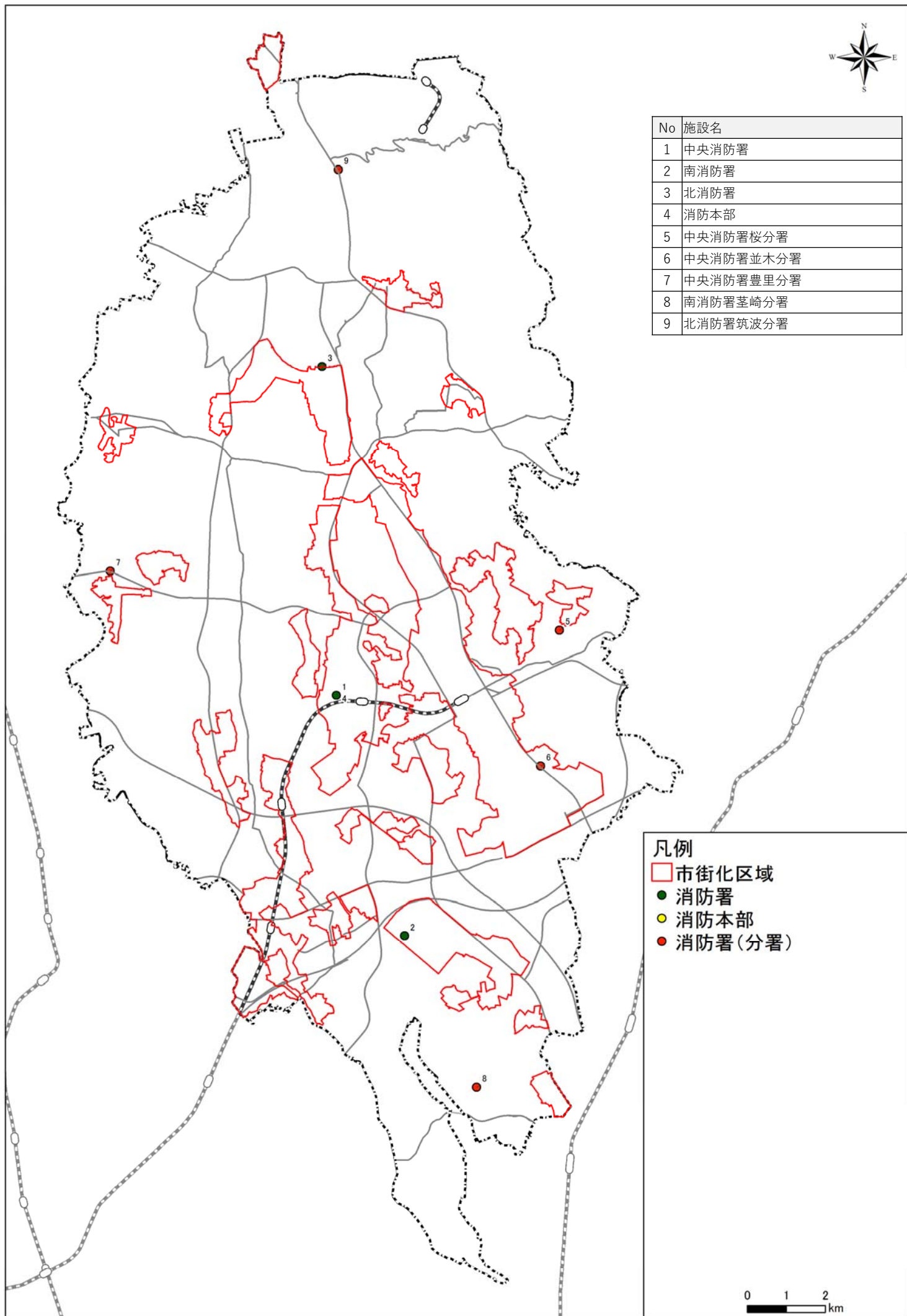
- 凡例
- 市街化区域
 - 警察署
 - 交番
 - 駐在所
 - 誘致圏(半径800m圏域)
 - 警察署
 - 交番
 - 駐在所
 - 誘致圏(半径1600m圏域)
 - 警察署
 - 交番
 - 駐在所



①行政サービス機能（防災機能） 一施設立地



No	施設名
1	中央消防署
2	南消防署
3	北消防署
4	消防本部
5	中央消防署桜分署
6	中央消防署並木分署
7	中央消防署豊里分署
8	南消防署荃崎分署
9	北消防署筑波分署

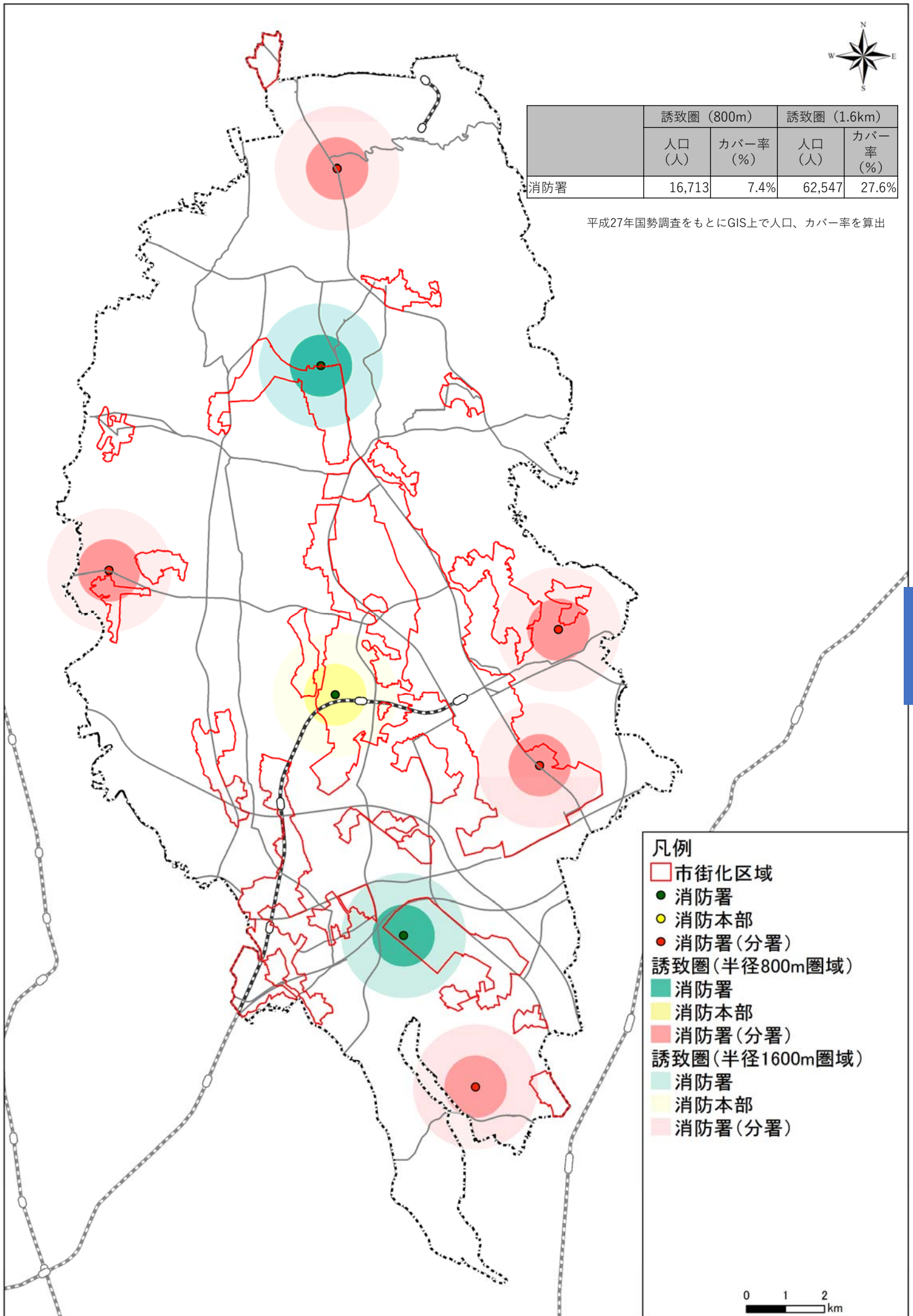


凡例

	市街化区域
●	消防署
●	消防本部
●	消防署(分署)

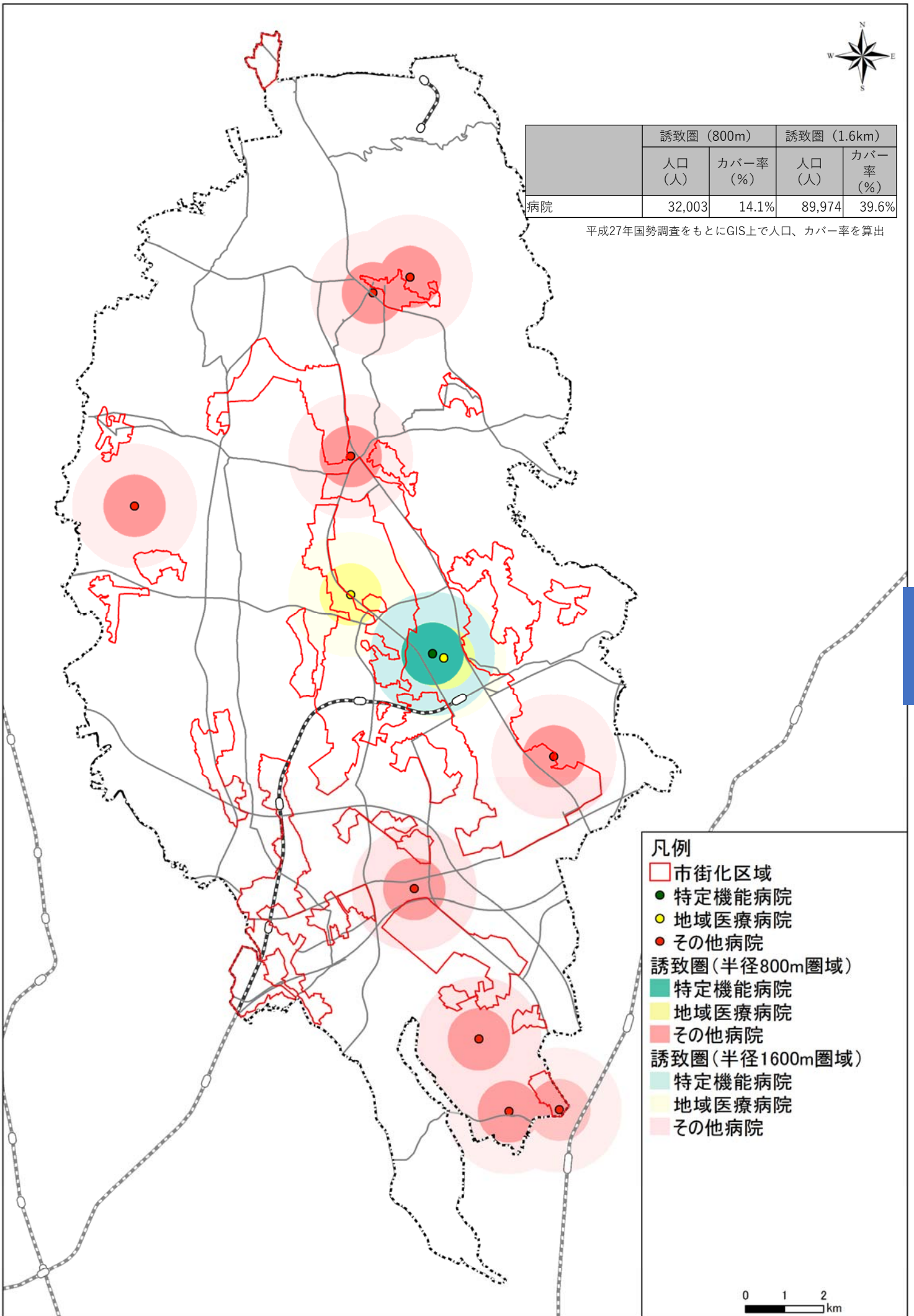


①行政サービス機能（防災機能） ー人口カバー率

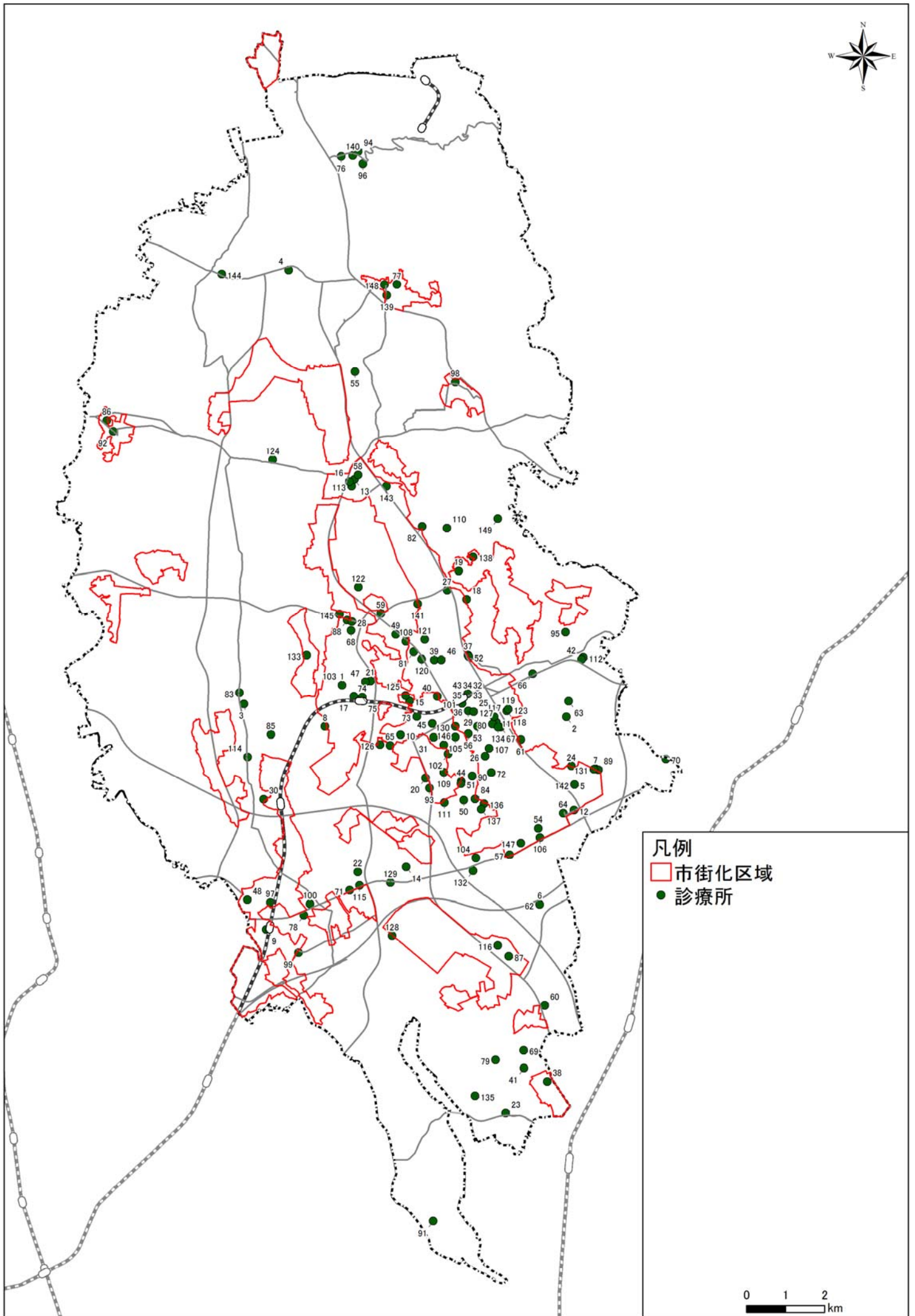


5
都市機能

No	施設名
1	いちはら病院
2	つくば双愛病院
3	とよさと病院
4	宮本病院
5	荃崎アオイ病院
6	筑波胃腸病院
7	筑波学園病院
8	筑波中央病院
9	筑波病院
10	筑波メディカルセンター病院
11	筑波記念病院
12	筑波大学附属病院



②医療施設（診療所） - 施設立地

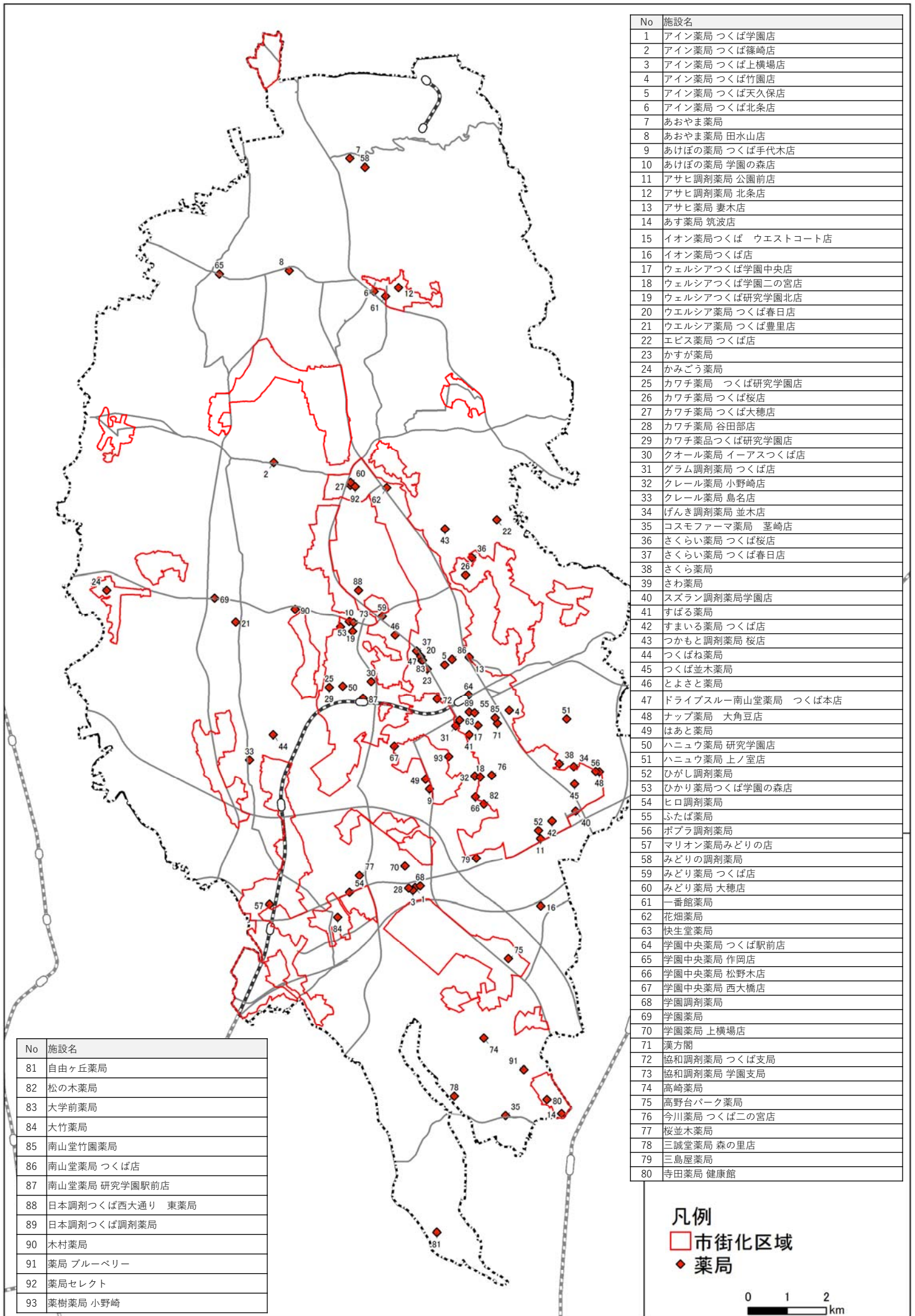


No	施設名
1	あおきこどもクリニック
2	あおやぎ医院
3	あすなろクリニック
4	あつしクリニック
5	いけがみ皮膚科
6	いなおかクリニック
7	うえの整形外科
8	おいかわ腎泌尿器クリニック
9	おがわ内科
10	かつらぎクリニック
11	かわごえ皮膚科クリニック
12	こうの眼科
13	こだま在宅クリニック
14	こまつ内科クリニック
15	コミュニティクリニック・つくば
16	さかより耳鼻咽喉科
17	さくま皮フ科クリニック
18	さくら眼科クリニック
19	さくら内科・呼吸器内科クリニック
20	さとうクリニック
21	サトウ眼科
22	サンシャインクリニック
23	しみず整形外科リハビリクリニック
24	すぎやま内科皮フ科クリニック
25	ストレスケアつくばクリニック
26	スマイルクリニック
27	せせらぎ在宅クリニック
28	ちかつクリニック
29	つくばARTクリニック
30	つくばキッズクリニック
31	つくばけやき眼科
32	つくばシティア すえひろ眼科
33	つくばシティアビル整形外科
34	つくばシティアビル皮フ科
35	つくばシティア内科クリニック
36	つくばセンタークリニック
37	つくばねむりとこころのクリニック
38	つくばハートクリニック
39	つくば画像検査センター
40	つくば学園クリニック
41	つくば眼科 山田医院
42	つくば橋本眼科
43	つくば国際プレストクリニック
44	つくば在宅クリニック
45	つくば腎クリニック
46	つくば総合検診センター
47	つくば辻クリニック
48	つくば白垂クリニック
49	つくば豊里耳鼻咽喉科医院
50	つくば木の花クリニック

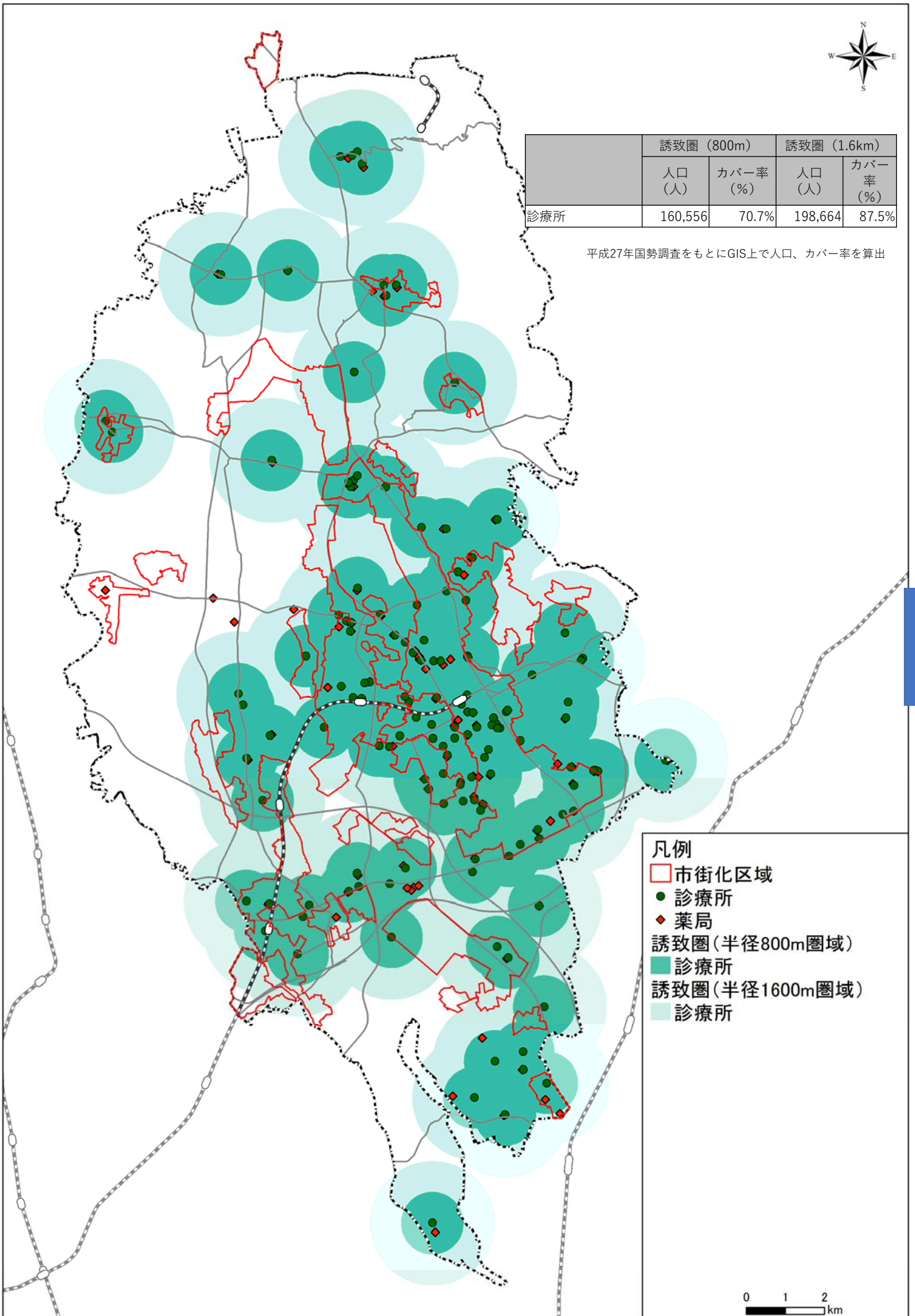
No	施設名
51	なないろレディースクリニック
52	のぐち内科クリニック
53	のむら耳鼻咽喉科クリニック
54	ひがし外科内科医院
55	ヒルトップクリニック
56	フォレストクリニック
57	ホームオンクリニックつくば
58	ほりかわクリニック
59	みなめのクリニック 内科呼吸器科
60	ユーカリ医院
61	ユークリニック
62	稲岡眼科
63	岡田医院
64	岡野産婦人科
65	岡野整形外科・内科クリニック
66	加納医院
67	花クリニック南大通り
68	学園の森キッズクリニック
69	笠井整形外科医院
70	樫村内科消化器科クリニック
71	菊池内科クリニック
72	宮川内科・胃腸科医院
73	宮本内科クリニック
74	研究学園 いいむら耳鼻咽喉科
75	研究学園クリニック
76	広瀬クリニック
77	広瀬医院
78	江原こどもクリニック
79	高崎クリニック
80	高瀬皮膚科医院
81	高田眼科
82	高田整形外科
83	根本クリニック
84	坂根Mクリニック
85	紫峰の森クリニック
86	寺崎クリニック
87	耳鼻咽喉科 もりたクリニック
88	耳鼻咽喉科 学園の森クリニック
89	耳鼻咽喉科 大橋医院
90	耳鼻科咽喉科 上野医院
91	自由ヶ丘医院
92	柴原医院
93	手代木クリニック
94	酒寄医院
95	渋谷クリニック
96	小倉医院
97	小池医院
98	小田内科クリニック
99	庄司クリニック
100	沼尻整形外科・胃腸科

No	施設名
101	新海眼科
102	仁愛内科医院
103	杉谷メディカルクリニック
104	成島クリニック
105	清宮眼科皮膚科
106	清水こどもクリニック
107	青空ホームクリニック
108	川井クリニック
109	前島レディースクリニック
110	倉田内科クリニック
111	太田医院
112	大見クリニック
113	大穂皮膚科クリニック
114	大野医院
115	谷田部診療所
116	池野医院
117	竹園ファミリークリニック
118	竹園眼科
119	竹園皮膚科医院
120	筑波こどものこころクリニック
121	筑波技術大学保健科学部附属東西医学統合医療センター
122	筑波総合クリニック
123	中山耳鼻咽喉科医院
124	中川医院
125	中嶋こどもクリニック
126	長沢眼科
127	辻仲つくば胃腸肛門クリニック
128	天貝整形外科クリニック
129	田村医院
130	渡辺医院
131	渡辺内科クリニック
132	東郷医院
133	東光台内科胃腸科クリニック
134	南大通りクリニック
135	楠瀬医院
136	二の宮越智クリニック
137	二の宮眼科
138	飯岡医院
139	飯村医院
140	飯田医院
141	福田クリニック
142	並木内科クリニック
143	北條医院
144	木村クリニック
145	野堀眼科クリニック
146	有田皮膚科医院
147	林クリニック
148	林医院
149	鈴木医院

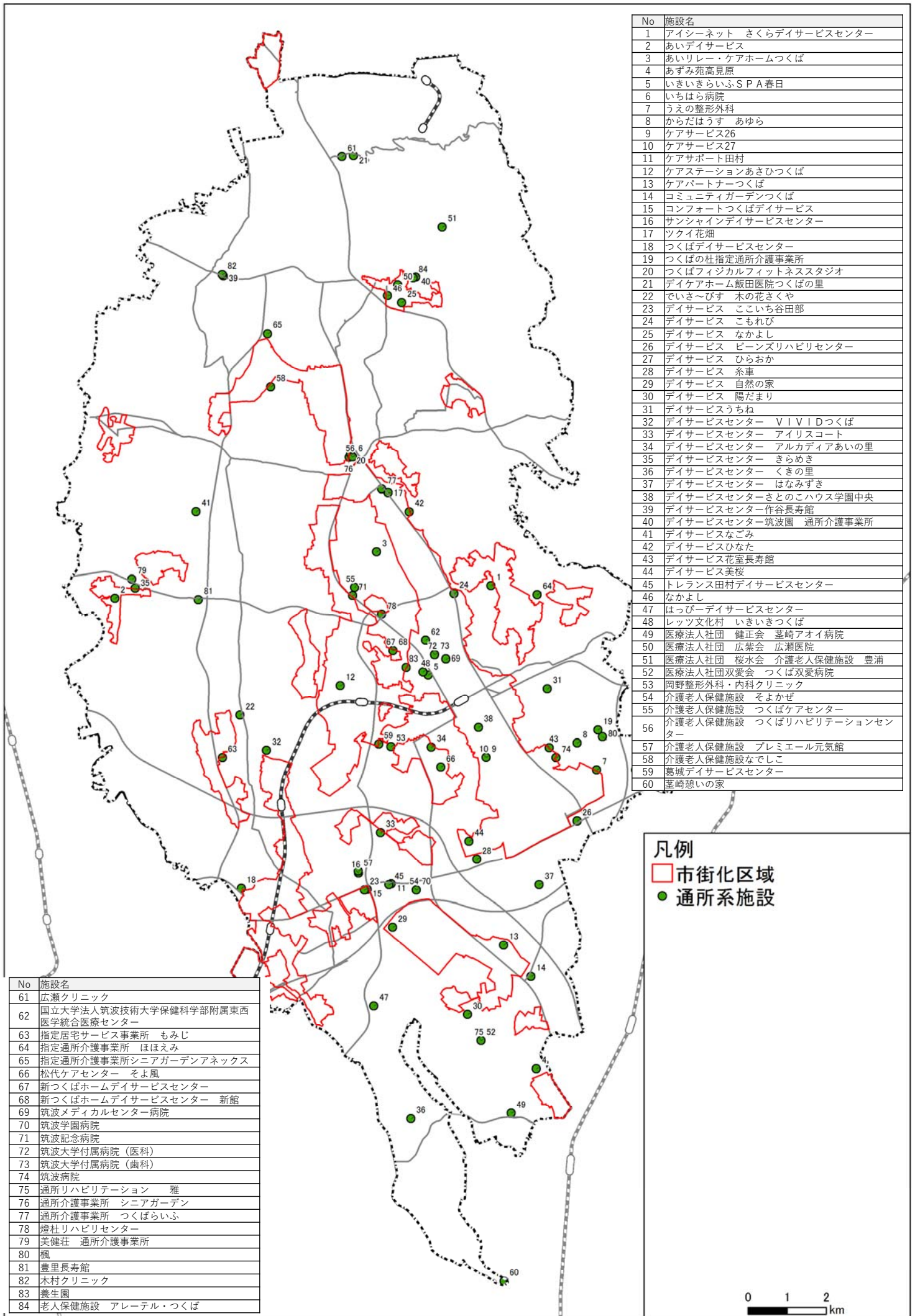
② 医療施設（薬局） - 施設立地



②医療施設（診療所、薬局） - 人口カバー率



③ 高齢者福祉施設（通所系施設） - 施設立地



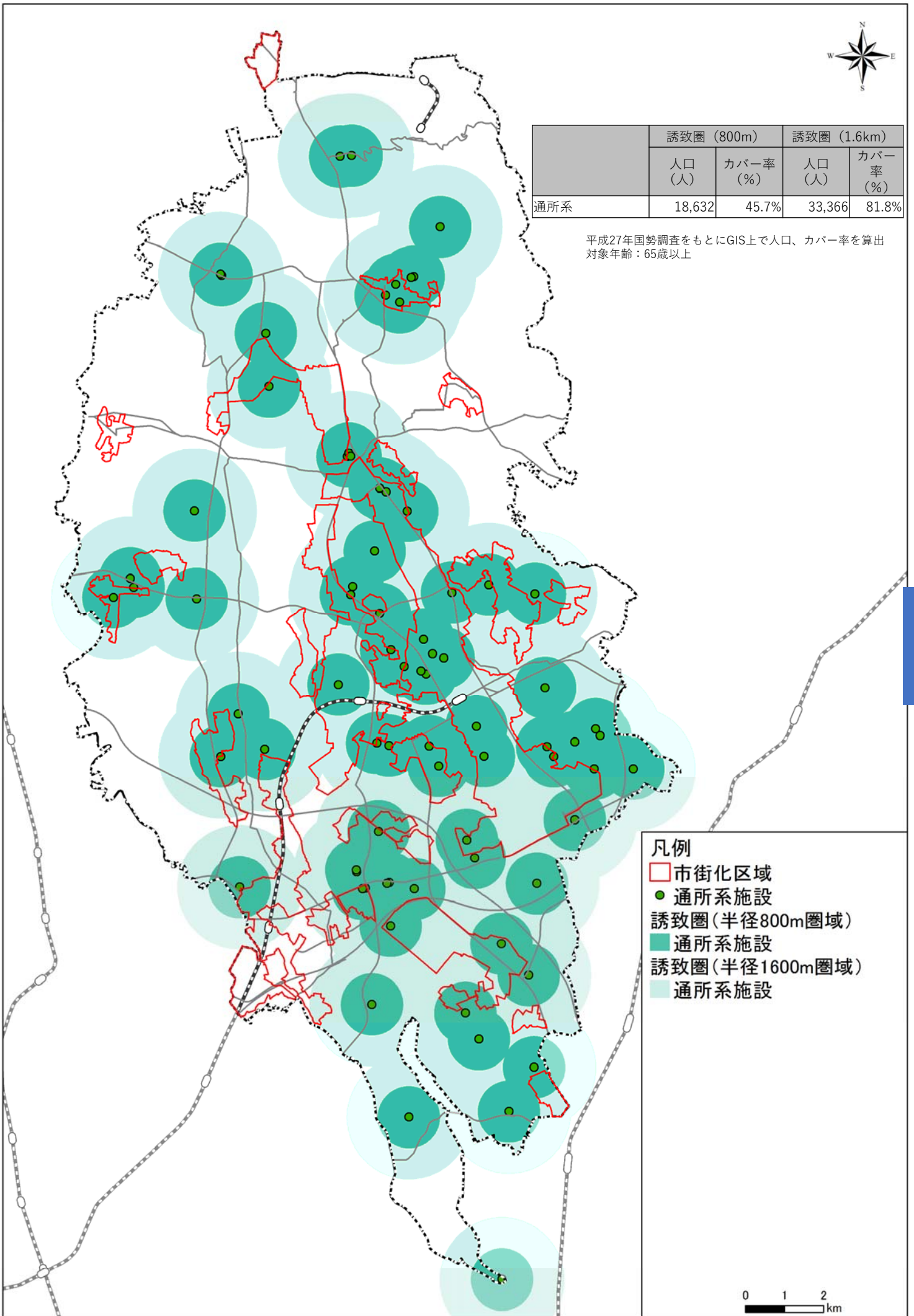
No	施設名
1	アイシーネット さくらデイサービスセンター
2	あいデイサービス
3	あいりレー・ケアホームつくば
4	あずみ苑高見原
5	いきいきらいふSPA春日
6	いちほら病院
7	うえの整形外科
8	からだほうす あゆら
9	ケアサービス26
10	ケアサービス27
11	ケアサポート田村
12	ケアステーションあさひつくば
13	ケアパートナーつくば
14	コミュニティガーデンつくば
15	コンフォートつくばデイサービス
16	サンシャインデイサービスセンター
17	ツクバ花畑
18	つくばデイサービスセンター
19	つくばの杜指定通所介護事業所
20	つくばフィジカルフィットネススタジオ
21	デイケアホーム飯田医院つくばの里
22	でいさ〜びす 木の花さくや
23	デイサービス ここいち谷田部
24	デイサービス こもれび
25	デイサービス なかよし
26	デイサービス ビーンズリハビリセンター
27	デイサービス ひらおか
28	デイサービス 糸車
29	デイサービス 自然の家
30	デイサービス 陽だまり
31	デイサービスうちね
32	デイサービスセンター VIVIDつくば
33	デイサービスセンター アイリスコート
34	デイサービスセンター アルカディアあいの里
35	デイサービスセンター きらめき
36	デイサービスセンター くきの里
37	デイサービスセンター はなみずき
38	デイサービスセンターさとのこハウス学園中央
39	デイサービスセンター作谷長寿館
40	デイサービスセンター筑波園 通所介護事業所
41	デイサービスなごみ
42	デイサービスひなた
43	デイサービス花室長寿館
44	デイサービス美桜
45	トランス田村デイサービスセンター
46	なかよし
47	はっぴーデイサービスセンター
48	レッツ文化村 いきいきつくば
49	医療法人社団 健正会 荏崎アオイ病院
50	医療法人社団 広繁会 広瀬医院
51	医療法人社団 桜水会 介護老人保健施設 豊浦
52	医療法人社団双愛会 つくば双愛病院
53	岡野整形外科・内科クリニック
54	介護老人保健施設 そよかぜ
55	介護老人保健施設 つくばケアセンター
56	介護老人保健施設 つくばリハビリテーションセンター
57	介護老人保健施設 プレミエール元氣館
58	介護老人保健施設なでしこ
59	葛城デイサービスセンター
60	荏崎憩いの家

No	施設名
61	広瀬クリニック
62	国立大学法人筑波技術大学保健科学部附属東西医学統合医療センター
63	指定居宅サービス事業所 もみじ
64	指定通所介護事業所 ほほえみ
65	指定通所介護事業所シニアガーデンアネックス
66	松代ケアセンター そよ風
67	新つくばホームデイサービスセンター
68	新つくばホームデイサービスセンター 新館
69	筑波メディカルセンター病院
70	筑波学園病院
71	筑波記念病院
72	筑波大学付属病院 (医科)
73	筑波大学付属病院 (歯科)
74	筑波病院
75	通所リハビリテーション 雅
76	通所介護事業所 シニアガーデン
77	通所介護事業所 つくばらいふ
78	燈社リハビリセンター
79	美健荘 通所介護事業所
80	楓
81	豊里長寿館
82	木村クリニック
83	養生園
84	老人保健施設 アレール・つくば

凡例
 市街化区域
● 通所系施設

0 1 2 km

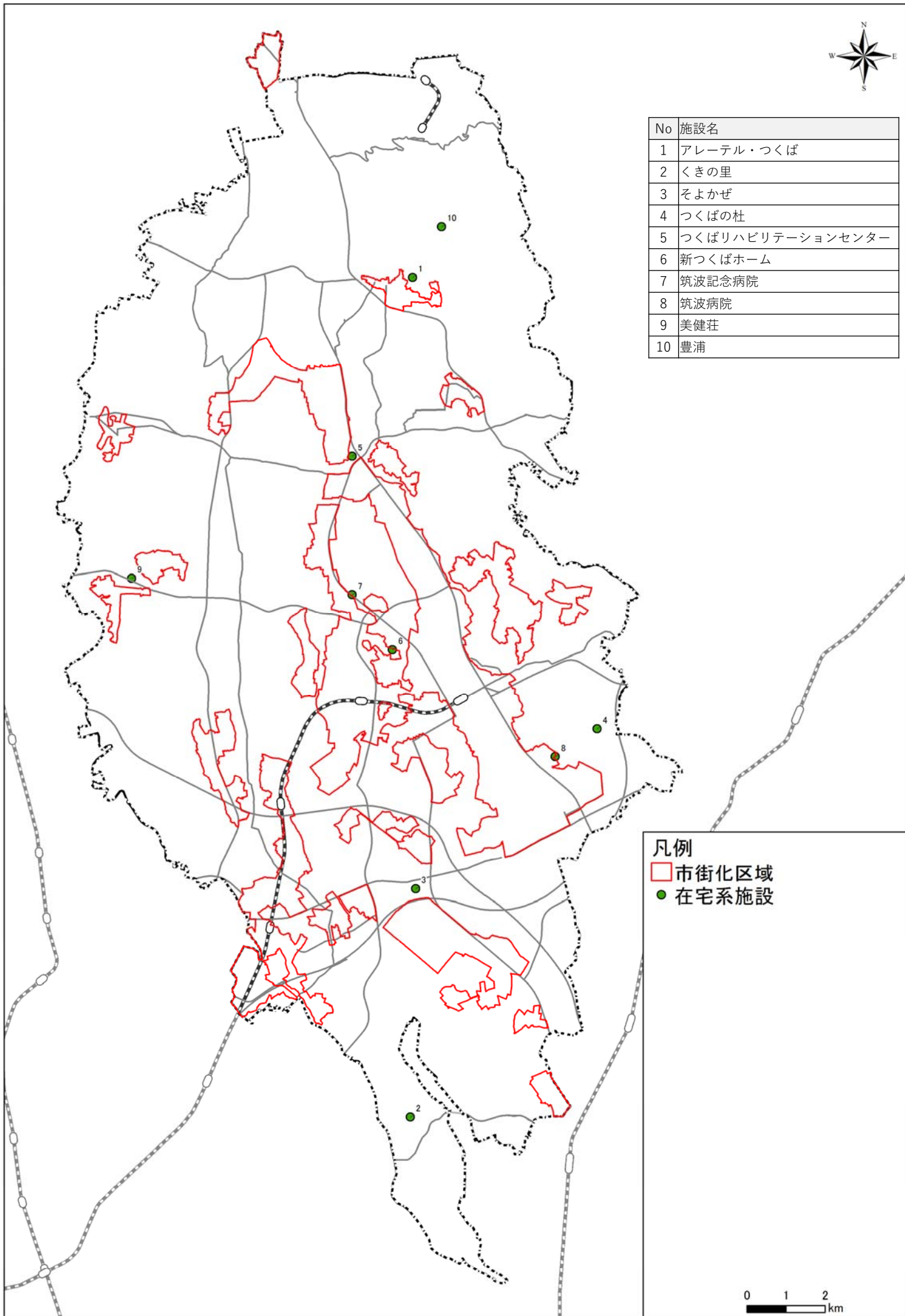
③ 高齢者福祉施設（通所系施設） - 人口カバー率



③ 高齢者福祉施設（在宅系施設） - 施設立地



No	施設名
1	アレーテル・つくば
2	くきの里
3	そよかぜ
4	つくばの杜
5	つくばリハビリテーションセンター
6	新つくばホーム
7	筑波記念病院
8	筑波病院
9	美健荘
10	豊浦



凡例
 市街化区域
● 在宅系施設

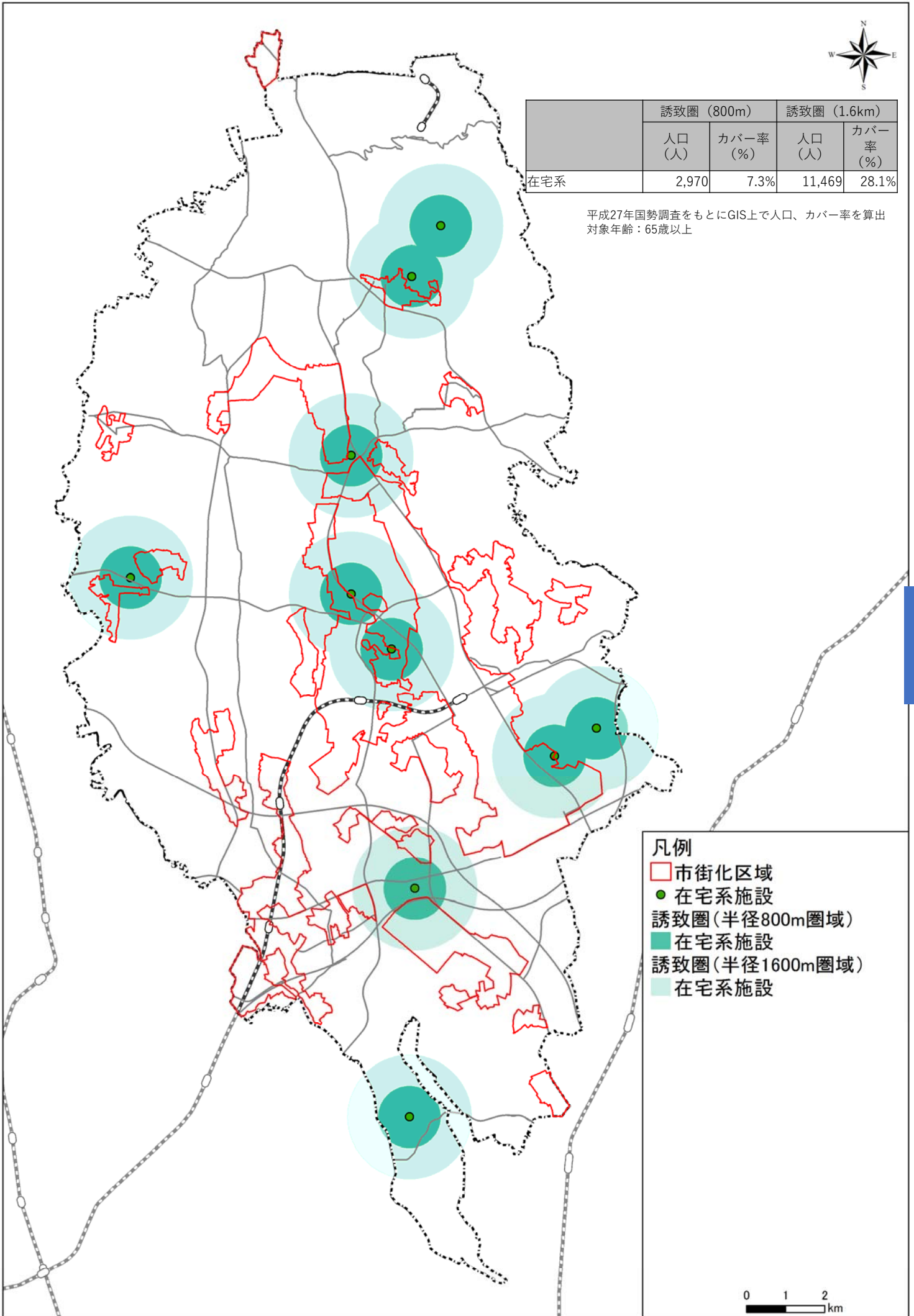
0 1 2
 km

③ 高齢者福祉施設（在宅系施設） - 人口カバー率



	誘致圏（800m）		誘致圏（1.6km）	
	人口（人）	カバー率（%）	人口（人）	カバー率（%）
在宅系	2,970	7.3%	11,469	28.1%

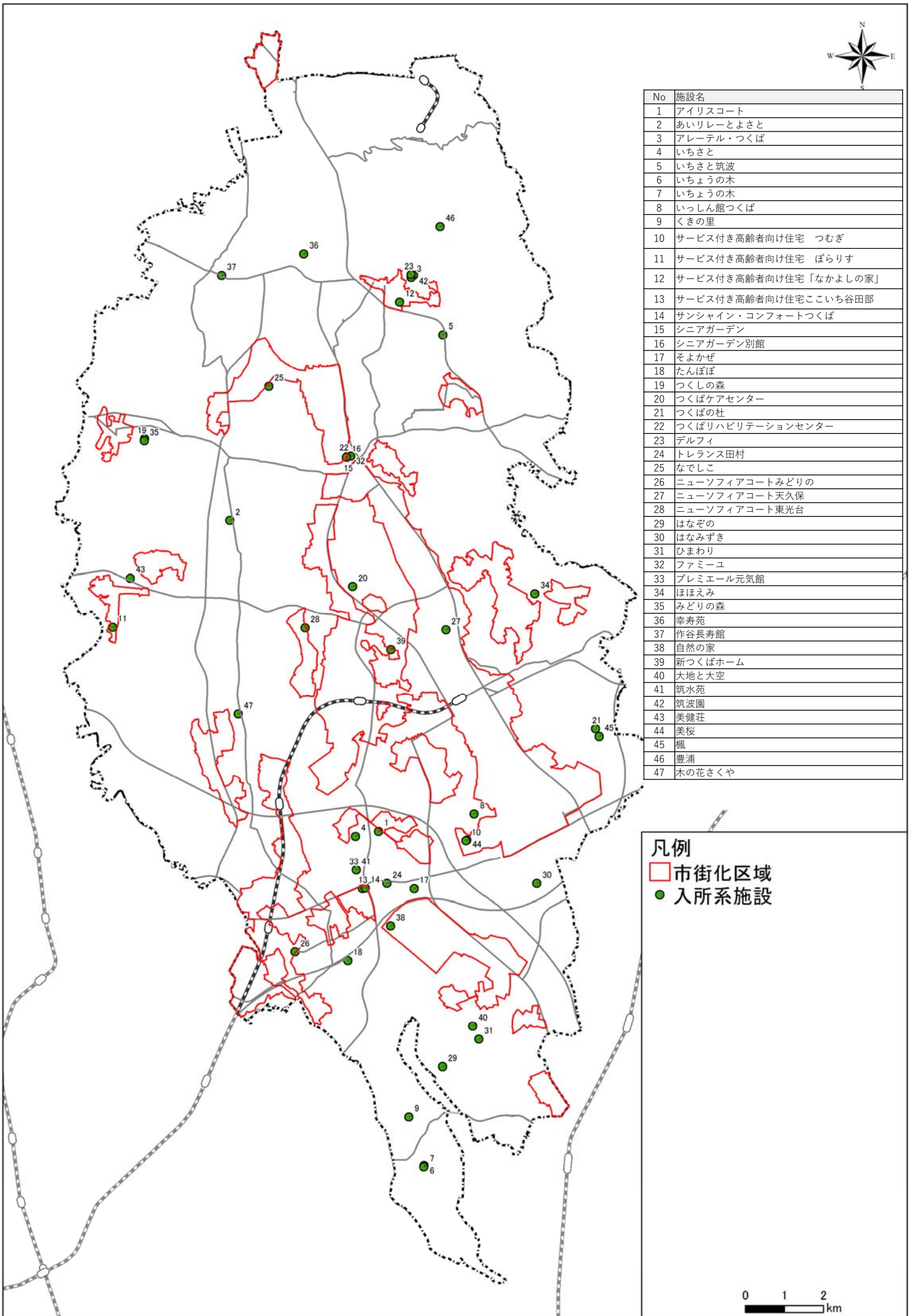
平成27年国勢調査をもとにGIS上で人口、カバー率を算出
対象年齢：65歳以上



- 凡例
- 市街化区域
 - 在宅系施設
 - 在宅系施設 誘致圏（半径800m圏域）
 - 在宅系施設 誘致圏（半径1600m圏域）

5 都市機能

③ 高齢者福祉施設（入所系施設） - 施設立地

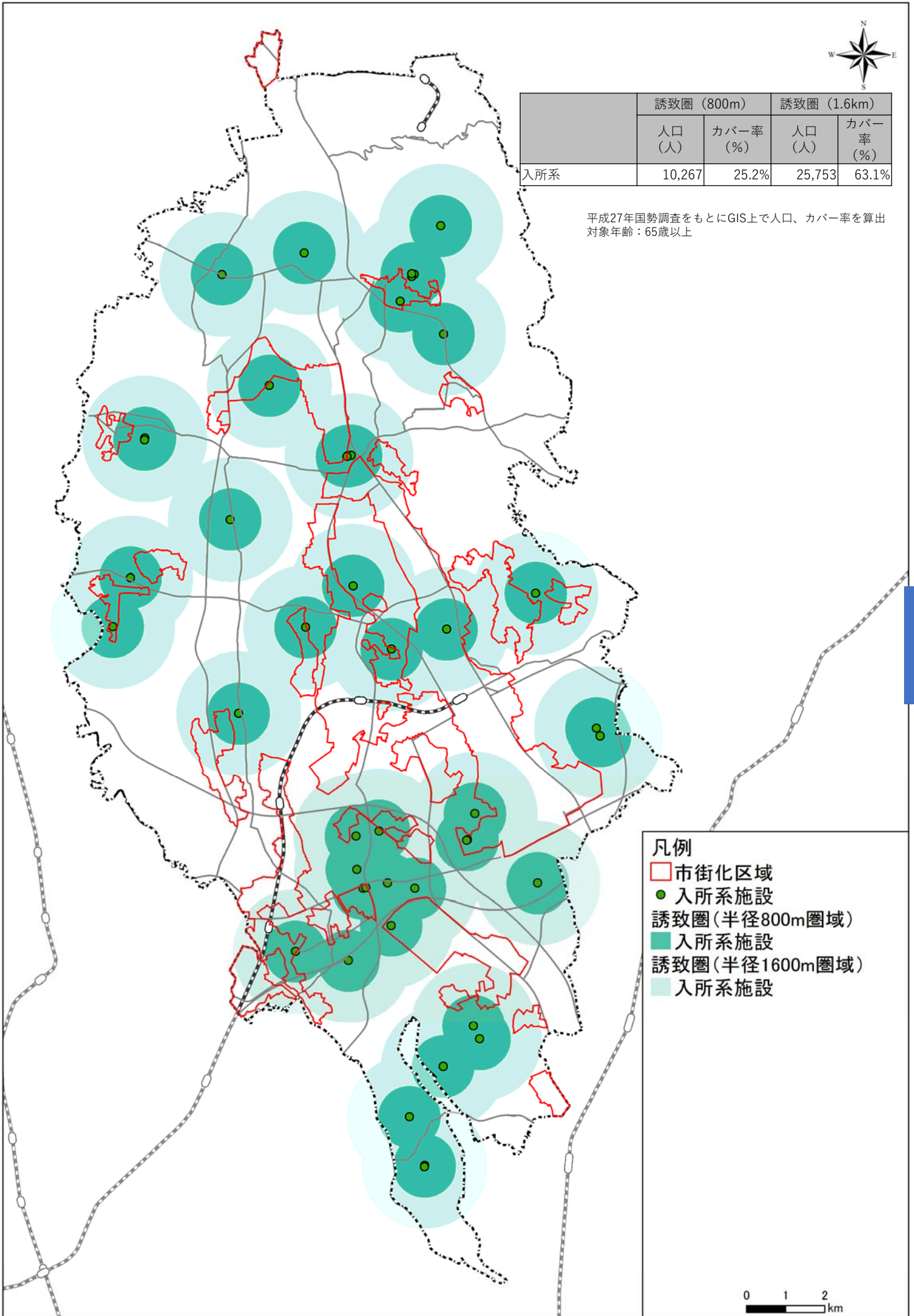


③ 高齢者福祉施設（入所系施設） - 人口カバー率



	誘致圏（800m）		誘致圏（1.6km）	
	人口（人）	カバー率（%）	人口（人）	カバー率（%）
入所系	10,267	25.2%	25,753	63.1%

平成27年国勢調査をもとにGIS上で人口、カバー率を算出
対象年齢：65歳以上



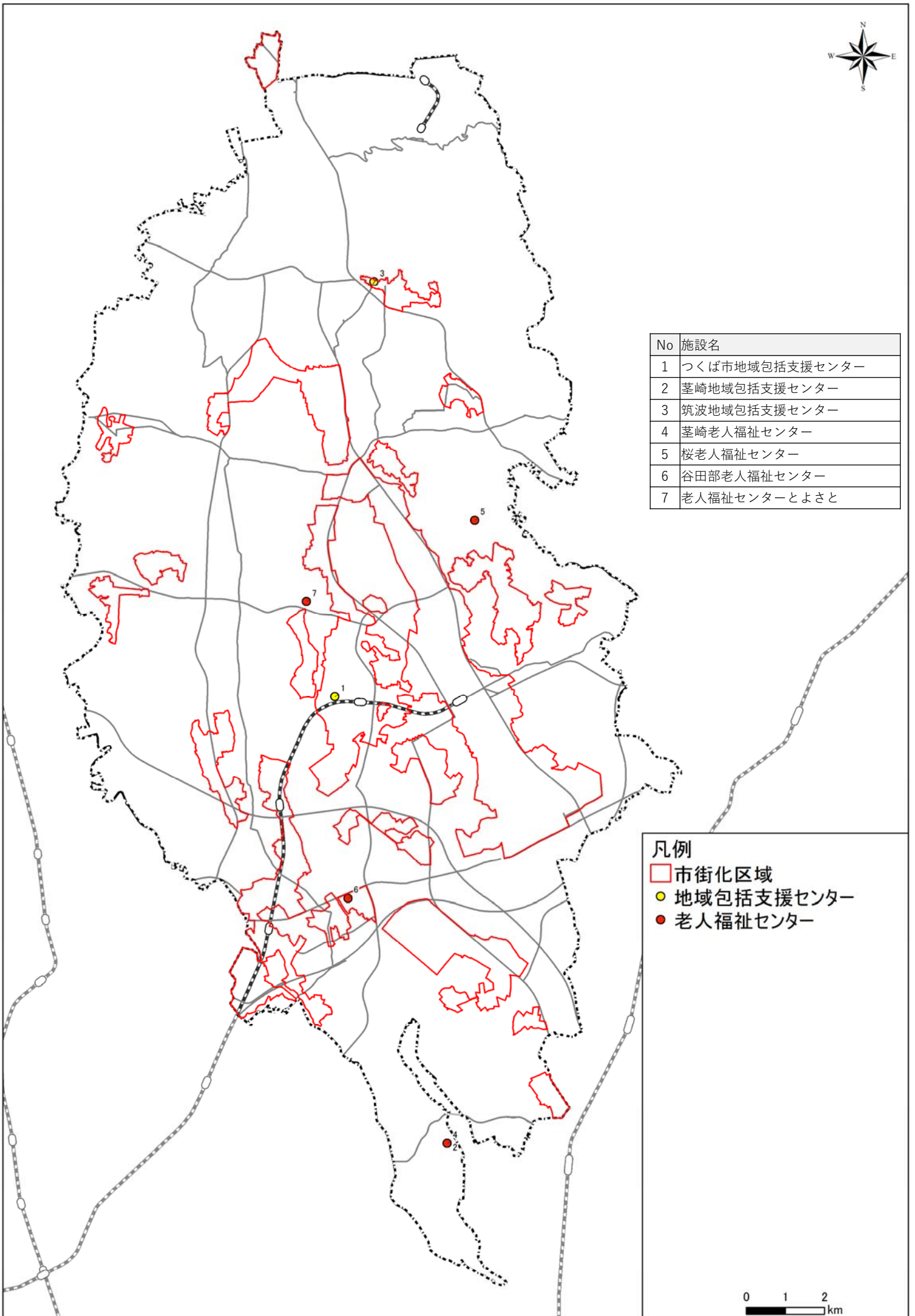
- 凡例
- 市街化区域
 - 入所系施設
 - 誘致圏（半径800m圏域）
 - 入所系施設
 - 誘致圏（半径1600m圏域）
 - 入所系施設



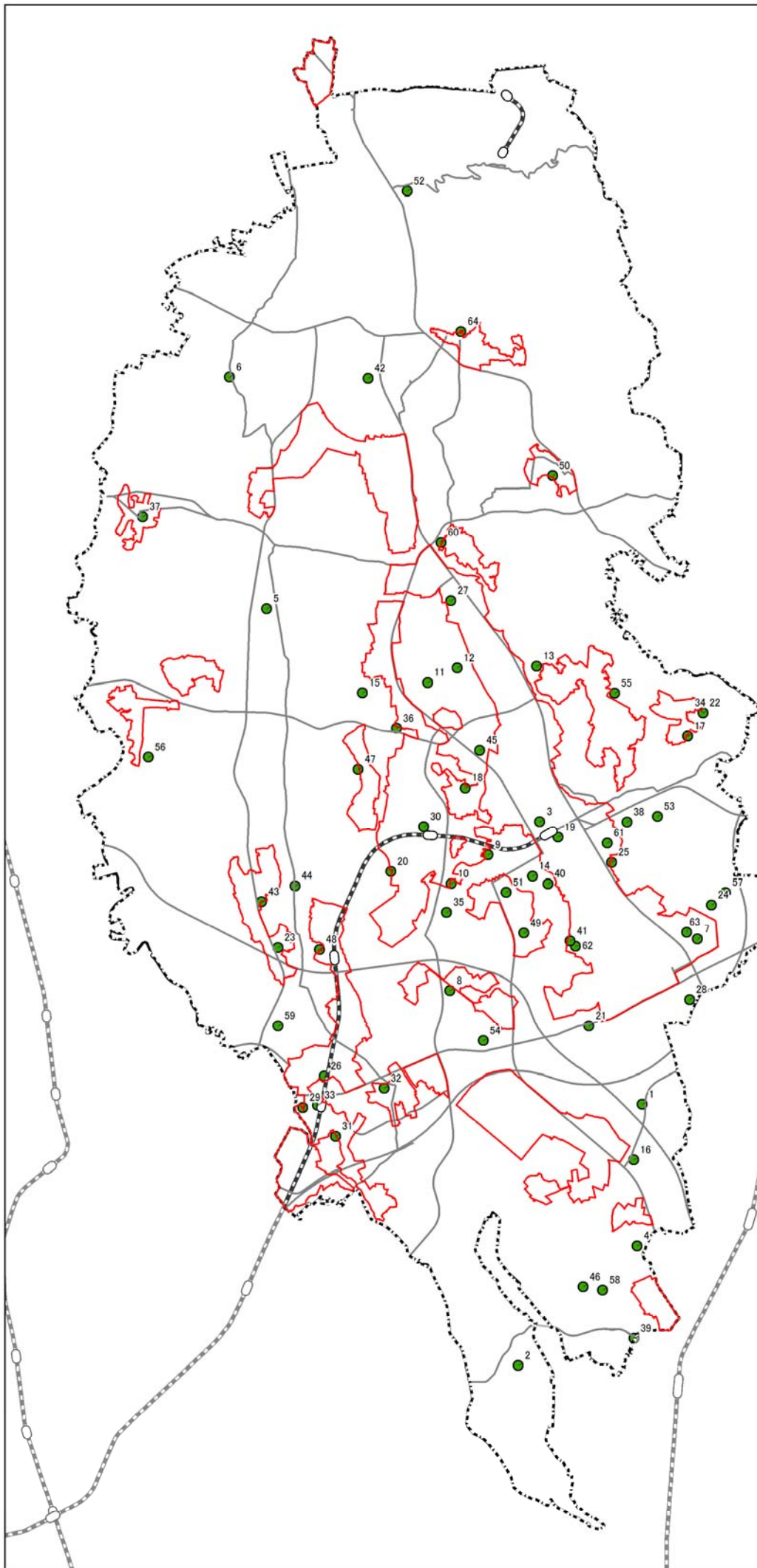
5
都市機能

③ 高齢者福祉施設（地域包括支援センター等）

－施設立地



④子育て支援施設（保育所、認定こども園） — 施設立地



No	施設名
1	稲岡保育所
2	岩崎保育所
3	吾妻保育所
4	高見原保育所
5	今鹿島保育所
6	作岡保育所
7	桜南保育所
8	私立アイリス保育園
9	私立かつらぎ第二保育園
10	私立かつらぎ保育園
11	私立かなめ保育園
12	私立ケアーズ保育園
13	私立さくら学園保育園
14	私立すみれ保育園（保育所型）
15	私立つくばこどもの森保育園
16	私立つくばスワン保育園
17	私立つくばトップチャーノ保育園
18	私立つくばどろんこ保育園
19	私立つくば駅前保育園
20	私立つくば国際白梅保育園
21	私立つくば中央保育園（幼保連携型）
22	私立どんぐり
23	私立なかよし保育園
24	私立にじいろ保育園
25	私立はそノ森保育園
26	私立ひまわり保育園
27	私立フラワーチャイルド保育園
28	私立まっぼっくり保育園
29	私立みどりの保育園
30	私立ラ・フェリーチェ保育園
31	私立わかばキラメキ保育園
32	私立わかば保育園
33	私立わかば保育園分園
34	私立栄幼稚園（幼稚園型）
35	私立学園みらい保育園
36	私立学園保育園
37	私立吉沼保育園
38	私立九重保育園
39	私立成蹊幼稚園（幼稚園型）
40	私立青い丘保育園つくば
41	私立青い丘保育園二の宮
42	私立田中保育園
43	私立島名杉の子保育園
44	私立島名保育園
45	私立東平塚保育園
46	私立認定こども園みのり（幼保連携型）
47	私立豊里もみじこども園（幼保連携型）
48	私立万博公園どろんこ保育園
49	手代木南保育所
50	小田保育所
51	松代保育所
52	沼田保育所
53	上ノ室保育所
54	上横場保育所
55	上境保育所
56	上郷保育所
57	上広岡保育所
58	城山保育所
59	真瀬保育所
60	大穂保育所
61	竹園保育所
62	二の宮保育所
63	並木保育所
64	北条保育所

凡例

- 市街化区域
- 保育所・認定こども園

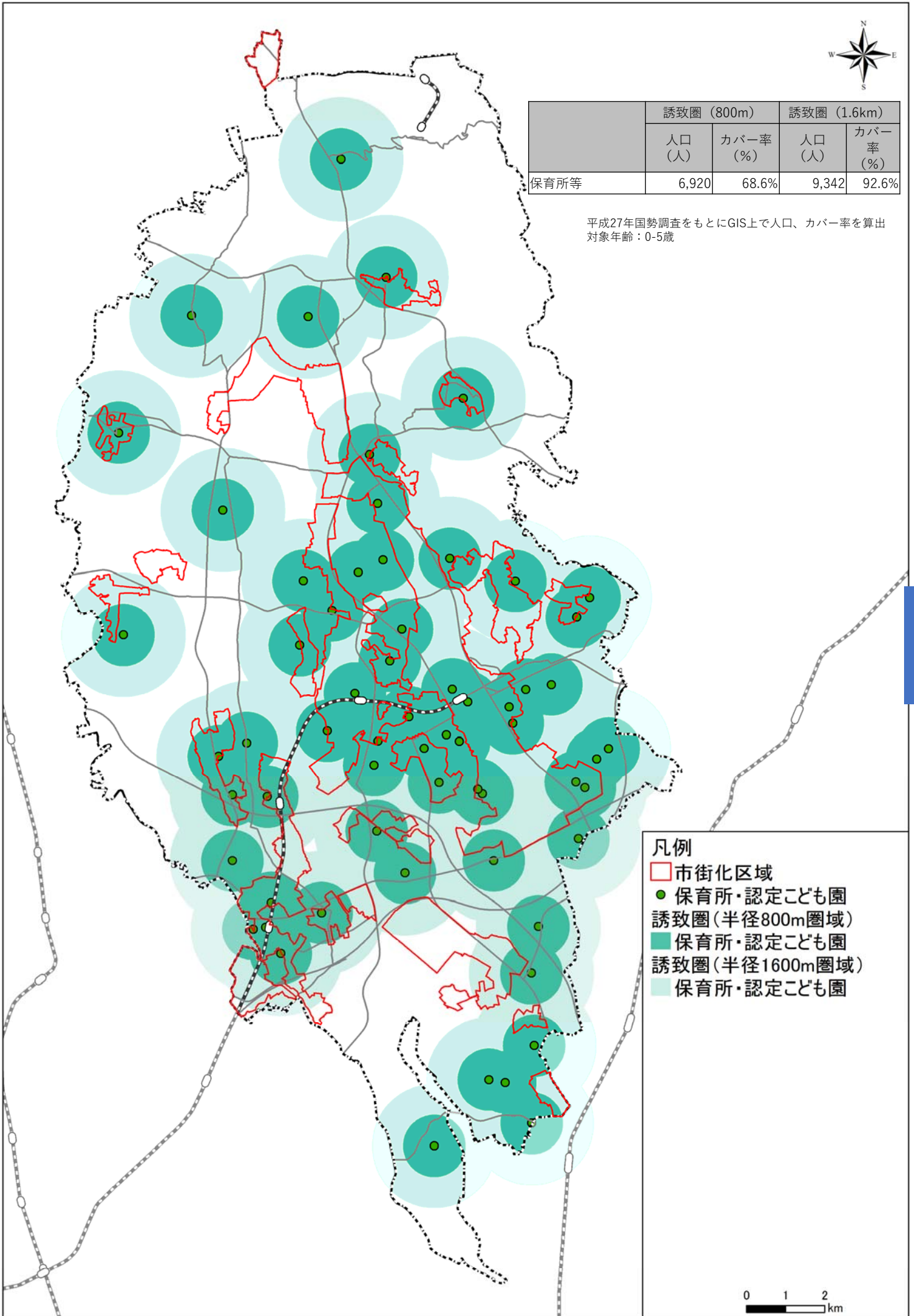


④子育て支援施設（保育所、認定こども園） - 人口カバー率



	誘致圏（800m）		誘致圏（1.6km）	
	人口（人）	カバー率（%）	人口（人）	カバー率（%）
保育所等	6,920	68.6%	9,342	92.6%

平成27年国勢調査をもとにGIS上で人口、カバー率を算出
対象年齢：0-5歳

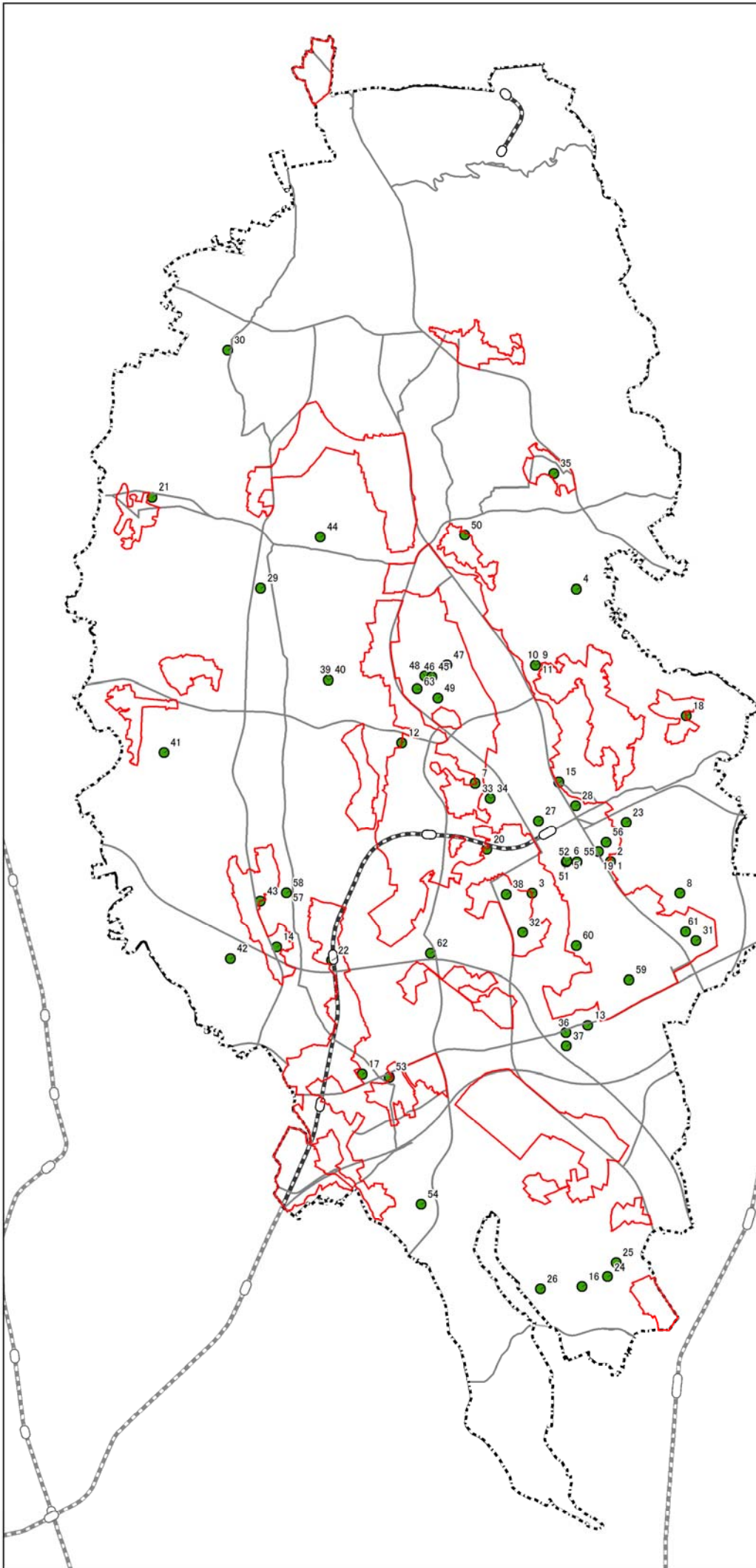


- 凡例
- 市街化区域
 - 保育所・認定こども園
 - 誘致圏（半径800m圏域）
 - 保育所・認定こども園 誘致圏（半径1600m圏域）
 - 保育所・認定こども園

0 1 2 km

5
都市機能

④子育て支援施設（児童館、児童センター、児童クラブ）－施設立地



No	施設名
1	After School ははそノ森ニーニョスA
2	After School ははそノ森ニーニョスB
3	sumire after school
4	TSA栗原児童クラブ
5	YMCA第一国際児童クラブ
6	YMCA第二国際児童クラブ
7	あおぞら児童クラブ
8	さずな子どもクラブ
9	さくら学童クラブ栗原
10	さくら学童クラブ春日
11	さくら学童クラブ大曽根
12	スカイキッズアフタースクール
13	つくば中央児童クラブ
14	なかよし児童クラブ
15	バンビーノ館 ジュニアスペース
16	みのり幼稚園児童クラブ
17	わいわい児童クラブみどりの
18	栄児童館
19	学童共育える (茨進)
20	葛城小学校児童クラブ
21	吉沼児童館
22	居場所サポートクラブロベ
23	九重児童館
24	葦崎スマイルA児童クラブ
25	葦崎スマイルB児童クラブ
26	葦崎児童センター
27	吾妻西児童館
28	吾妻東児童館
29	今鹿島小学校児童クラブ
30	作岡小学校児童クラブ
31	桜南児童館
32	手代木南児童館
33	春日第一児童クラブ
34	春日第二児童クラブ
35	小田児童館
36	小野川小学校第1児童クラブ
37	小野川小学校第2児童クラブ
38	松代児童館
39	沼崎小学校第1児童クラブ
40	沼崎小学校第2児童クラブ
41	上郷児童館
42	奥瀬小学校児童クラブ
43	杉の子たんぼ児童クラブ
44	前野小学校児童クラブ
45	太陽子どもクラブ栄光館
46	太陽子どもクラブ希望館
47	太陽子どもクラブ太陽館
48	太陽子どもクラブ未来館
49	太陽子どもクラブ勇氣館
50	大曽根児童館 (なかよし館)
51	第1わいわい児童クラブ
52	第2わいわい児童クラブ
53	谷田部児童館
54	谷田部南小学校児童クラブ
55	竹園西児童館
56	竹園東児童館
57	島名小学校第一児童クラブ
58	島名小学校第二児童クラブ
59	東児童館
60	二の宮児童館
61	並木児童館
62	柳橋小学校児童クラブ
63	要小学校児童クラブ

凡例
 市街化区域
● 児童館等

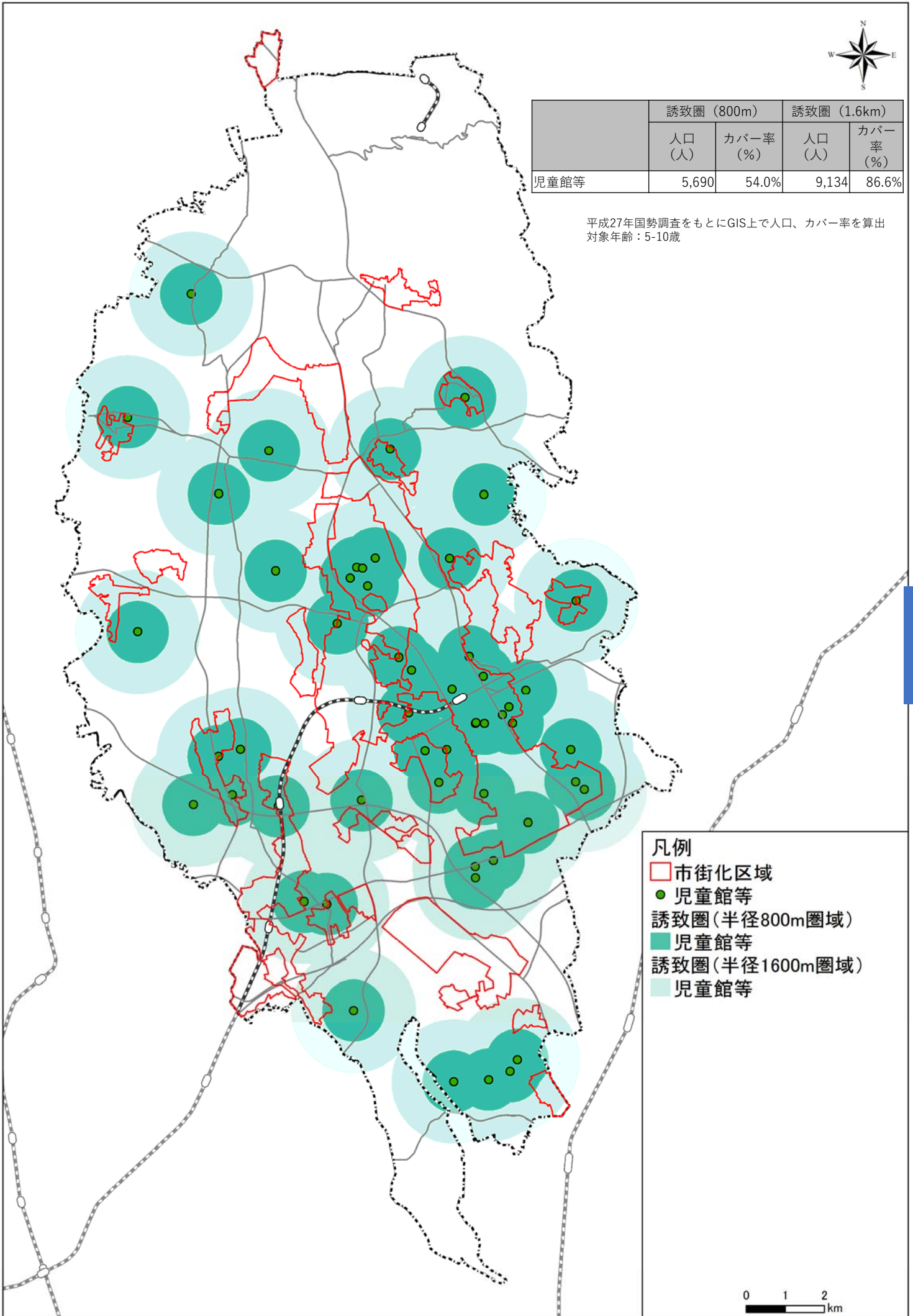


④子育て支援施設（児童館、児童センター、児童クラブ）－人口カバー率



	誘致圏（800m）		誘致圏（1.6km）	
	人口（人）	カバー率（%）	人口（人）	カバー率（%）
児童館等	5,690	54.0%	9,134	86.6%

平成27年国勢調査をもとにGIS上で人口、カバー率を算出
対象年齢：5-10歳



- 凡例
- 市街化区域
 - 児童館等
 - 誘致圏（半径800m圏域）
 - 児童館等
 - 誘致圏（半径1600m圏域）
 - 児童館等

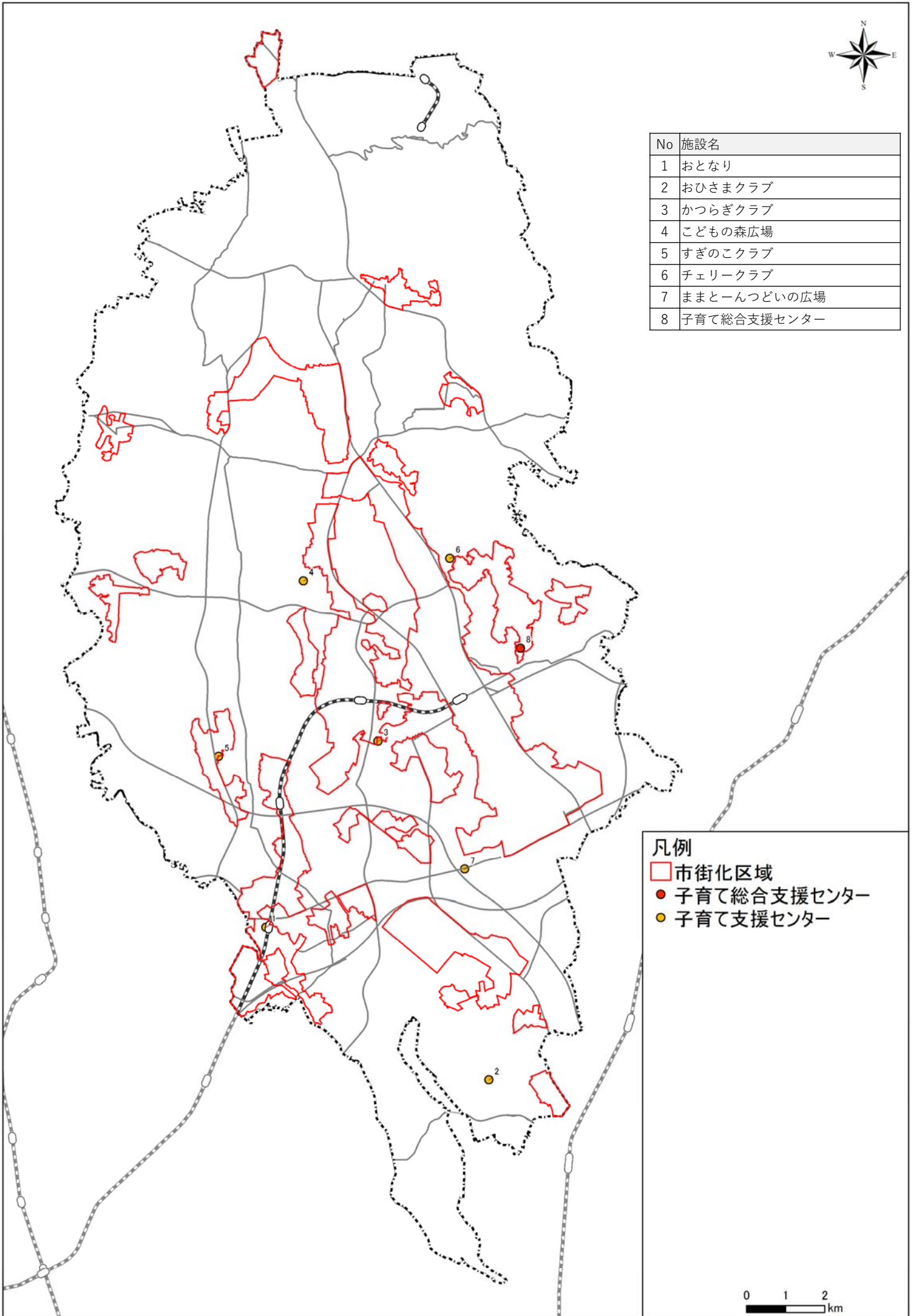
0 1 2 km

④子育て支援施設（子育て支援センター）

－施設立地



No	施設名
1	おとなり
2	おひさまクラブ
3	かつらぎクラブ
4	こどもの森広場
5	すぎのこクラブ
6	チェリークラブ
7	ままとーんつどいの広場
8	子育て総合支援センター



凡例

	市街化区域
●	子育て総合支援センター
●	子育て支援センター



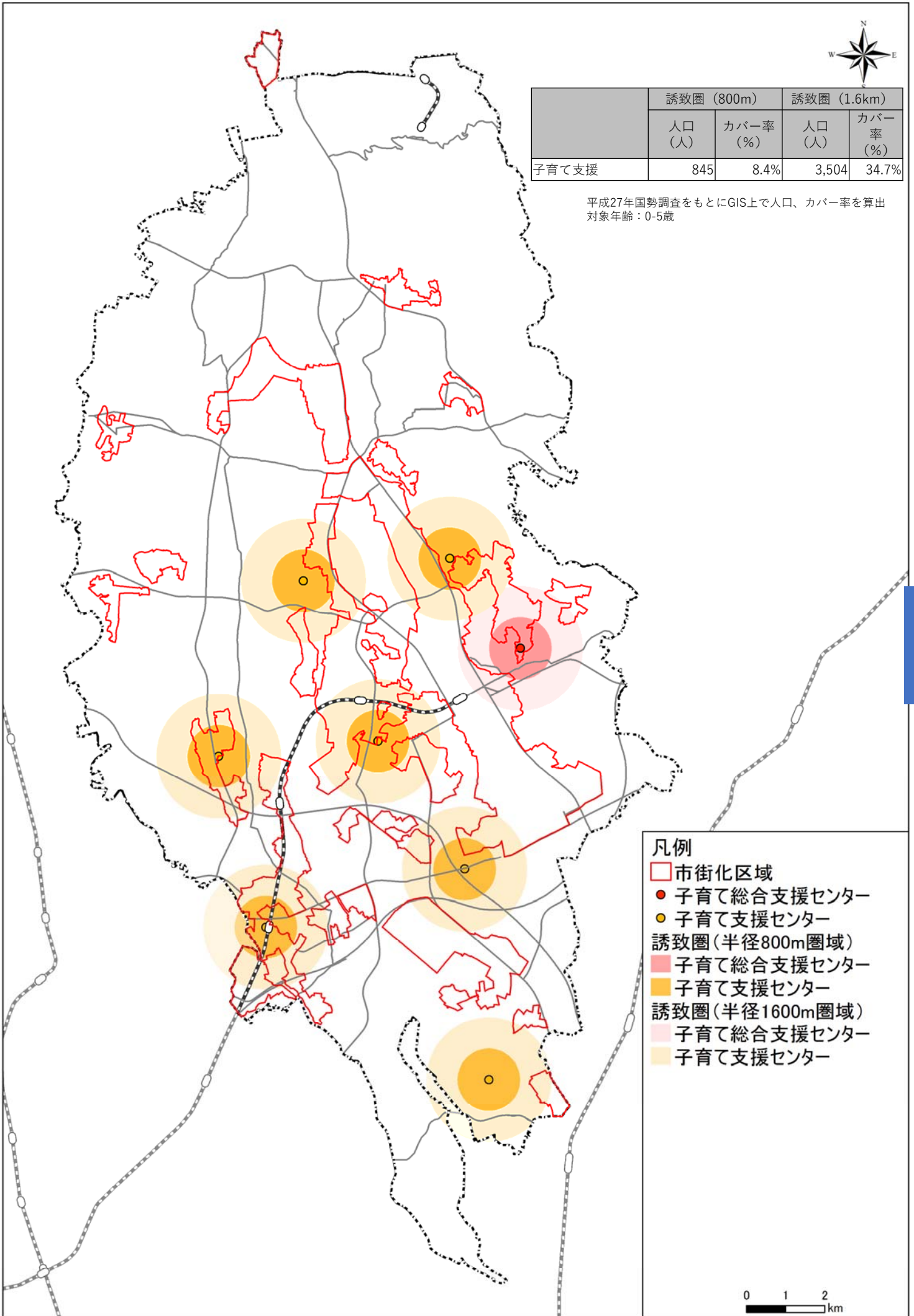
④子育て支援施設（子育て支援センター）

-人口カバー率



	誘致圏（800m）		誘致圏（1.6km）	
	人口（人）	カバー率（%）	人口（人）	カバー率（%）
子育て支援	845	8.4%	3,504	34.7%

平成27年国勢調査をもとにGIS上で人口、カバー率を算出
対象年齢：0-5歳



- 凡例**
- 市街化区域
 - 子育て総合支援センター
 - 子育て支援センター
 - 誘致圏（半径800m圏域）
 - 子育て総合支援センター
 - 子育て支援センター
 - 誘致圏（半径1600m圏域）
 - 子育て総合支援センター
 - 子育て支援センター

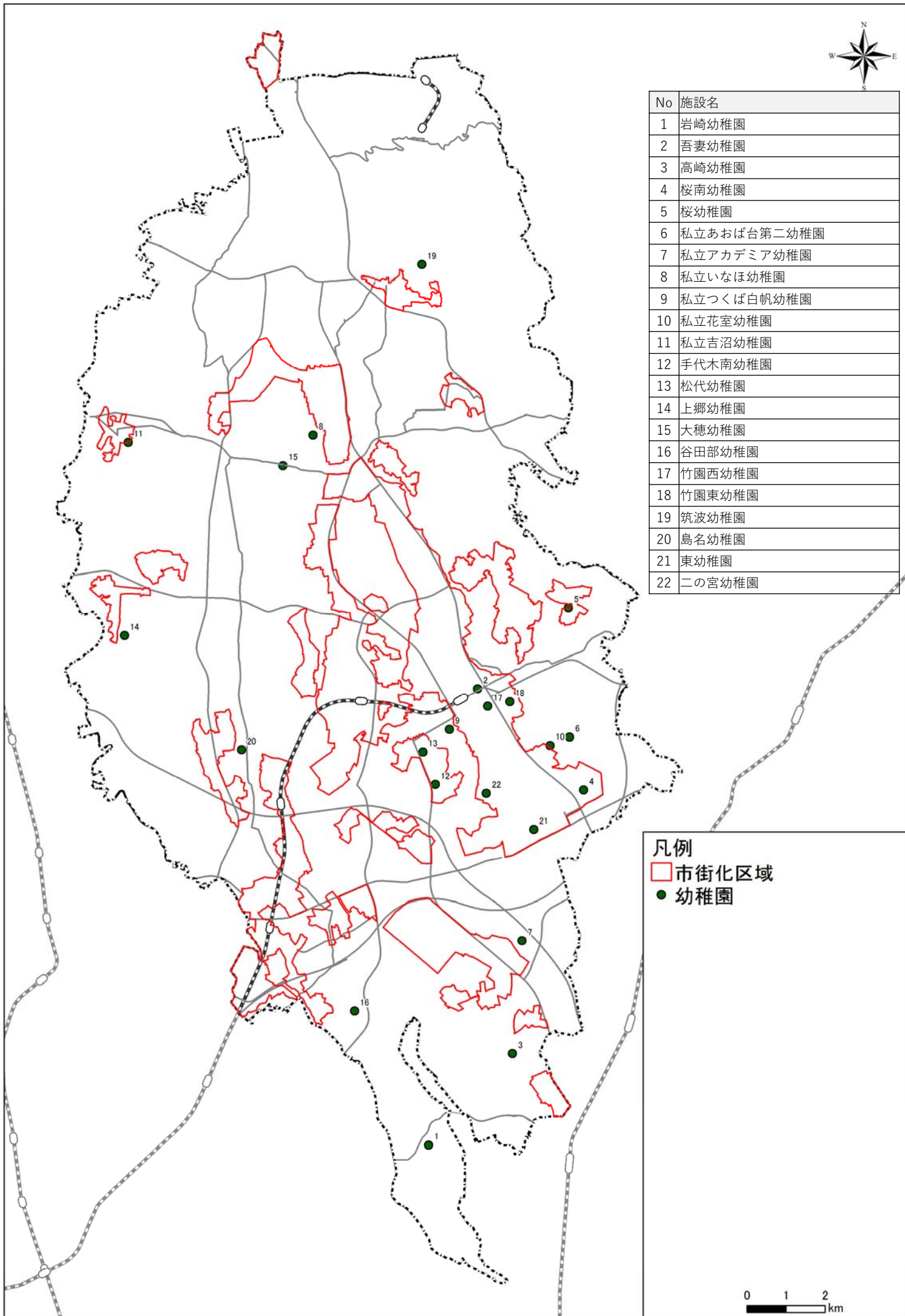
0 1 2 km

5
都市機能

⑤教育施設（幼稚園）－施設立地



No	施設名
1	岩崎幼稚園
2	吾妻幼稚園
3	高崎幼稚園
4	桜南幼稚園
5	桜幼稚園
6	私立あおば第二幼稚園
7	私立アカデミア幼稚園
8	私立いなほ幼稚園
9	私立つくば白帆幼稚園
10	私立花室幼稚園
11	私立吉沼幼稚園
12	手代木南幼稚園
13	松代幼稚園
14	上郷幼稚園
15	大穂幼稚園
16	谷田部幼稚園
17	竹園西幼稚園
18	竹園東幼稚園
19	筑波幼稚園
20	島名幼稚園
21	東幼稚園
22	二の宮幼稚園



凡例

- 市街化区域
- 幼稚園

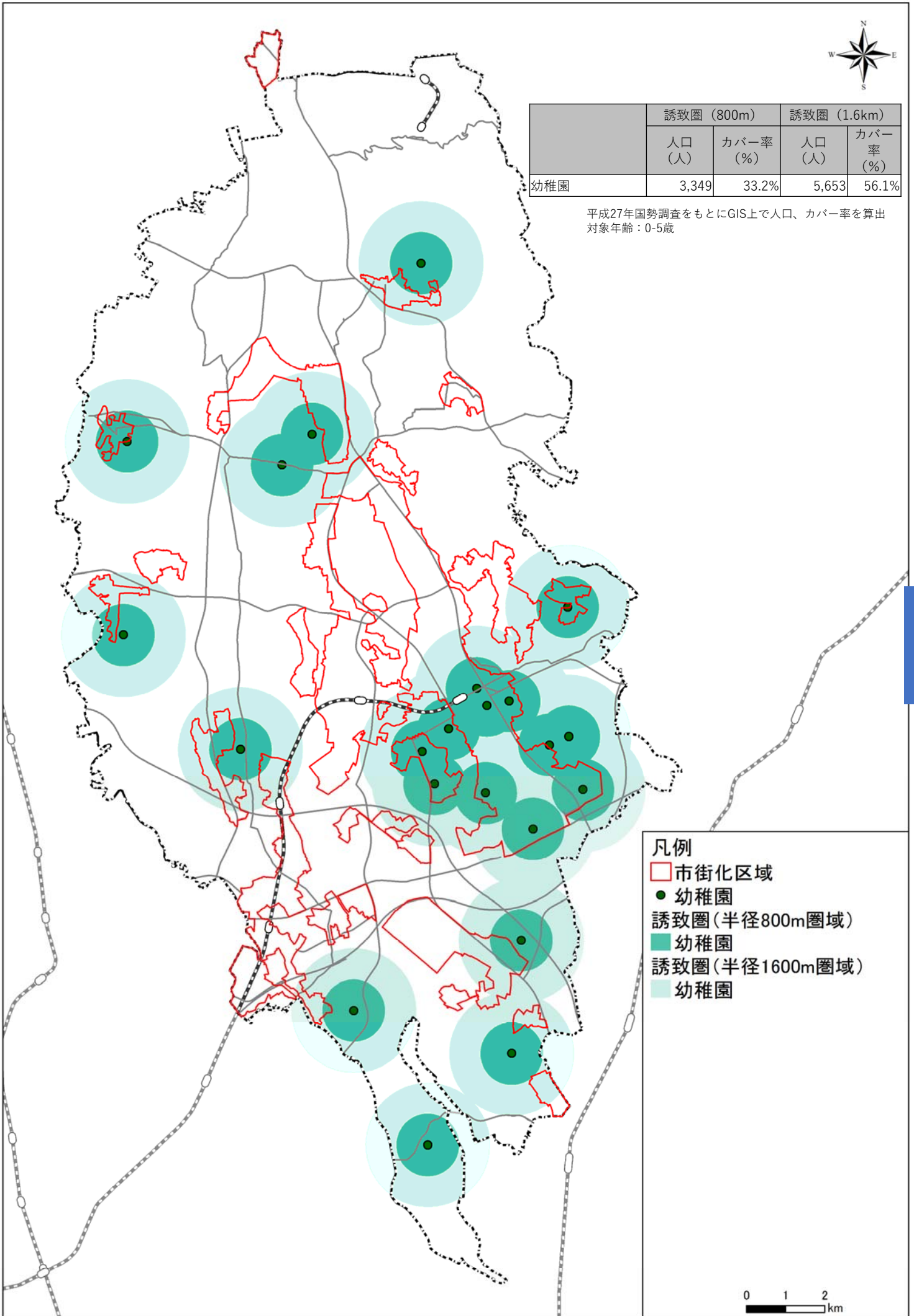
0 1 2
km

⑤教育施設（幼稚園） - 人口カバー率



	誘致圏（800m）		誘致圏（1.6km）	
	人口（人）	カバー率（%）	人口（人）	カバー率（%）
幼稚園	3,349	33.2%	5,653	56.1%

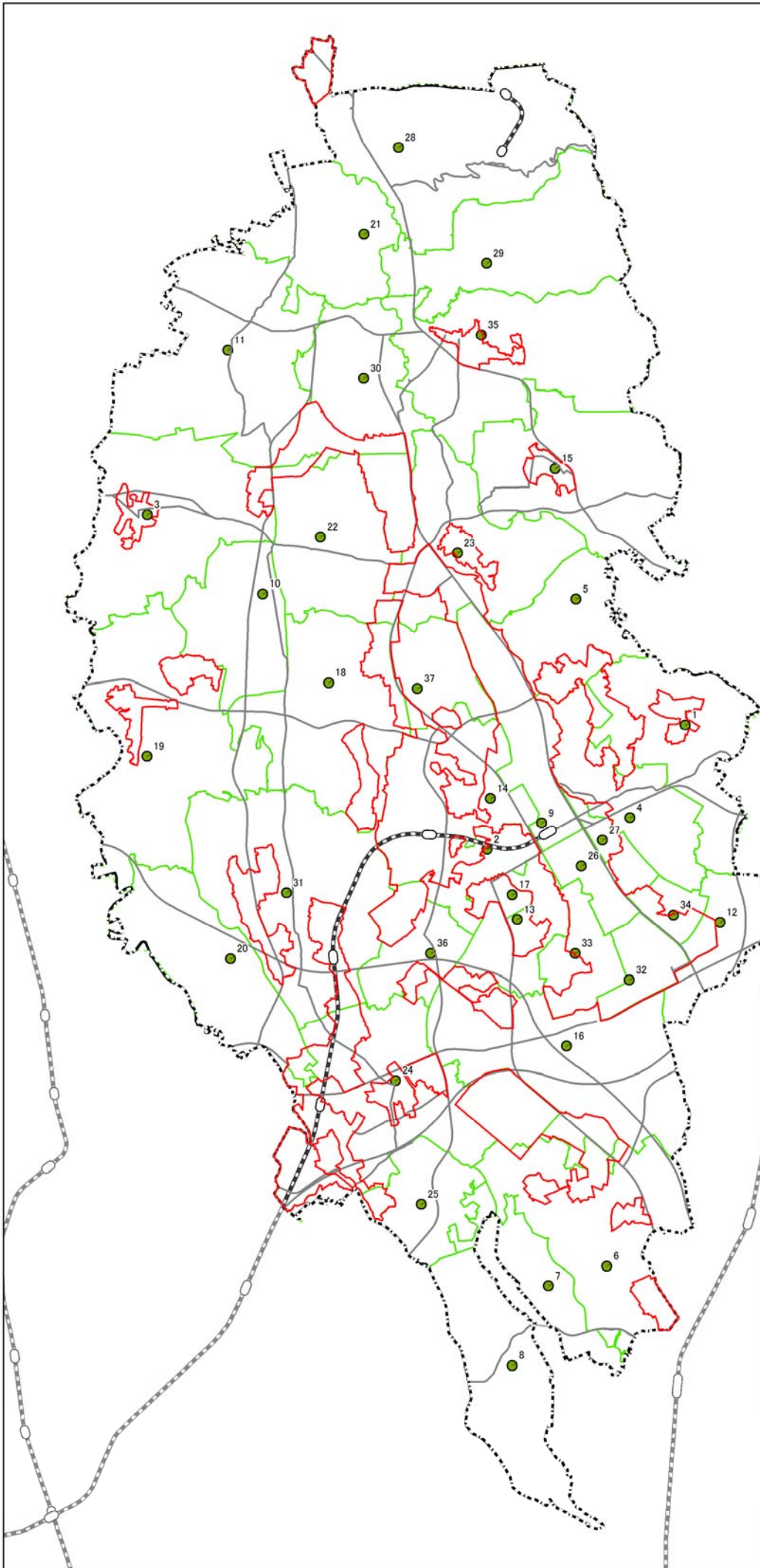
平成27年国勢調査をもとにGIS上で人口、カバー率を算出
対象年齢：0-5歳



- 凡例
- 市街化区域
 - 幼稚園
 - 誘致圏（半径800m圏域）
 - 幼稚園
 - 誘致圏（半径1600m圏域）
 - 幼稚園

5
都市機能

⑤教育施設（小学校）一施設立地



No	施設名
1	栄小学校
2	葛城小学校
3	吉沼小学校
4	九重小学校
5	栗原小学校
6	茎崎第一小学校
7	茎崎第三小学校
8	茎崎第二小学校
9	吾妻小学校
10	今鹿島小学校
11	作岡小学校
12	桜南小学校
13	手代木南小学校
14	春日学園義務教育学校
15	小田小学校
16	小野川小学校
17	松代小学校
18	沼崎小学校
19	上郷小学校
20	真瀬小学校
21	菅間小学校
22	前野小学校
23	大曾根小学校
24	谷田部小学校
25	谷田部南小学校
26	竹園西小学校
27	竹園東小学校
28	筑波小学校
29	田井小学校
30	田水山小学校
31	鳥名小学校
32	東小学校
33	二の宮小学校
34	並木小学校
35	北条小学校
36	柳橋小学校
37	要小学校

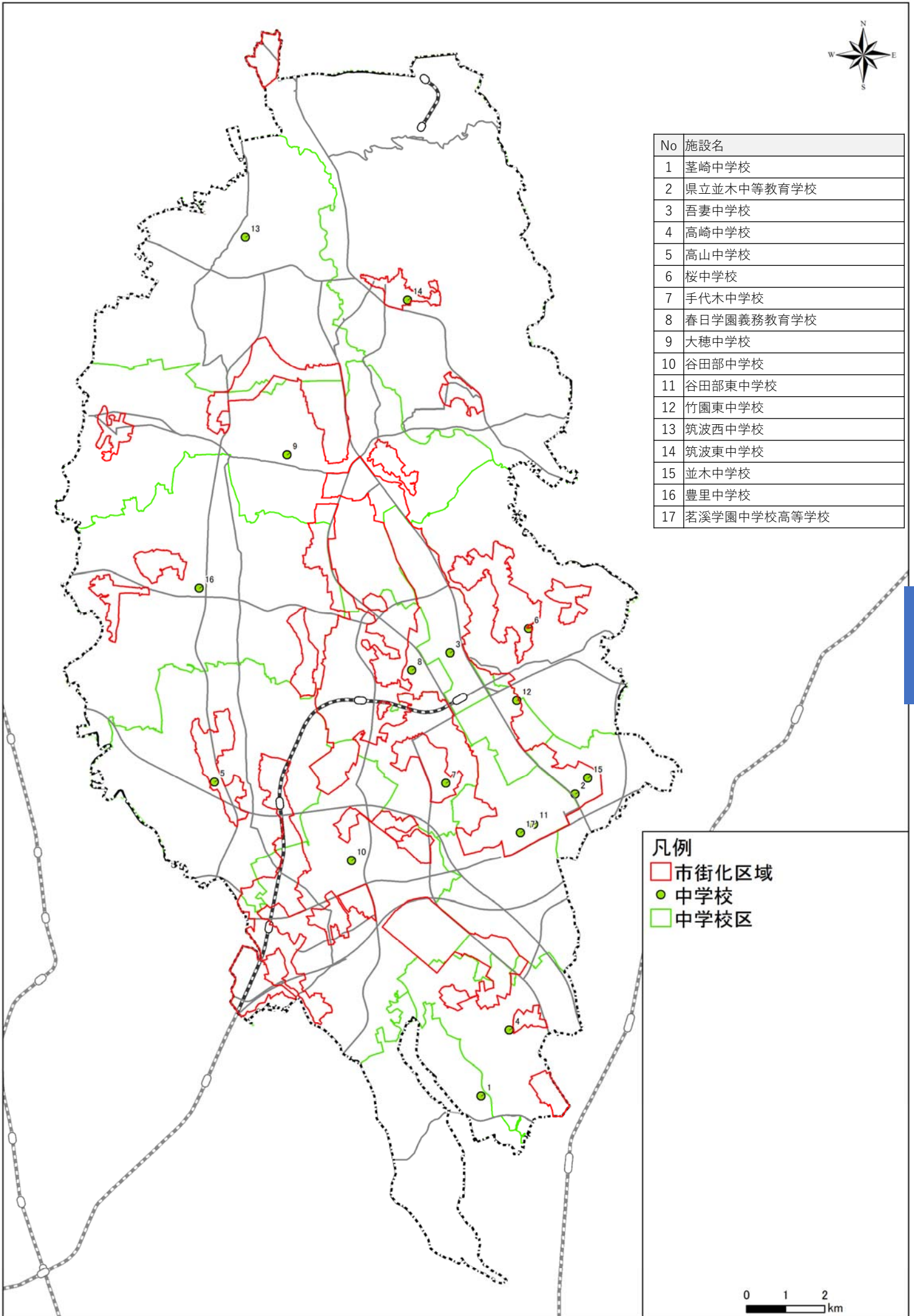
- 凡例
- 市街化区域
 - 小学校
 - 小学校区



⑤教育施設（中学校）一施設立地



No	施設名
1	茎崎中学校
2	県立並木中等教育学校
3	吾妻中学校
4	高崎中学校
5	高山中学校
6	桜中学校
7	手代木中学校
8	春日学園義務教育学校
9	大穂中学校
10	谷田部中学校
11	谷田部東中学校
12	竹園東中学校
13	筑波西中学校
14	筑波東中学校
15	並木中学校
16	豊里中学校
17	茗溪学園中学校高等学校

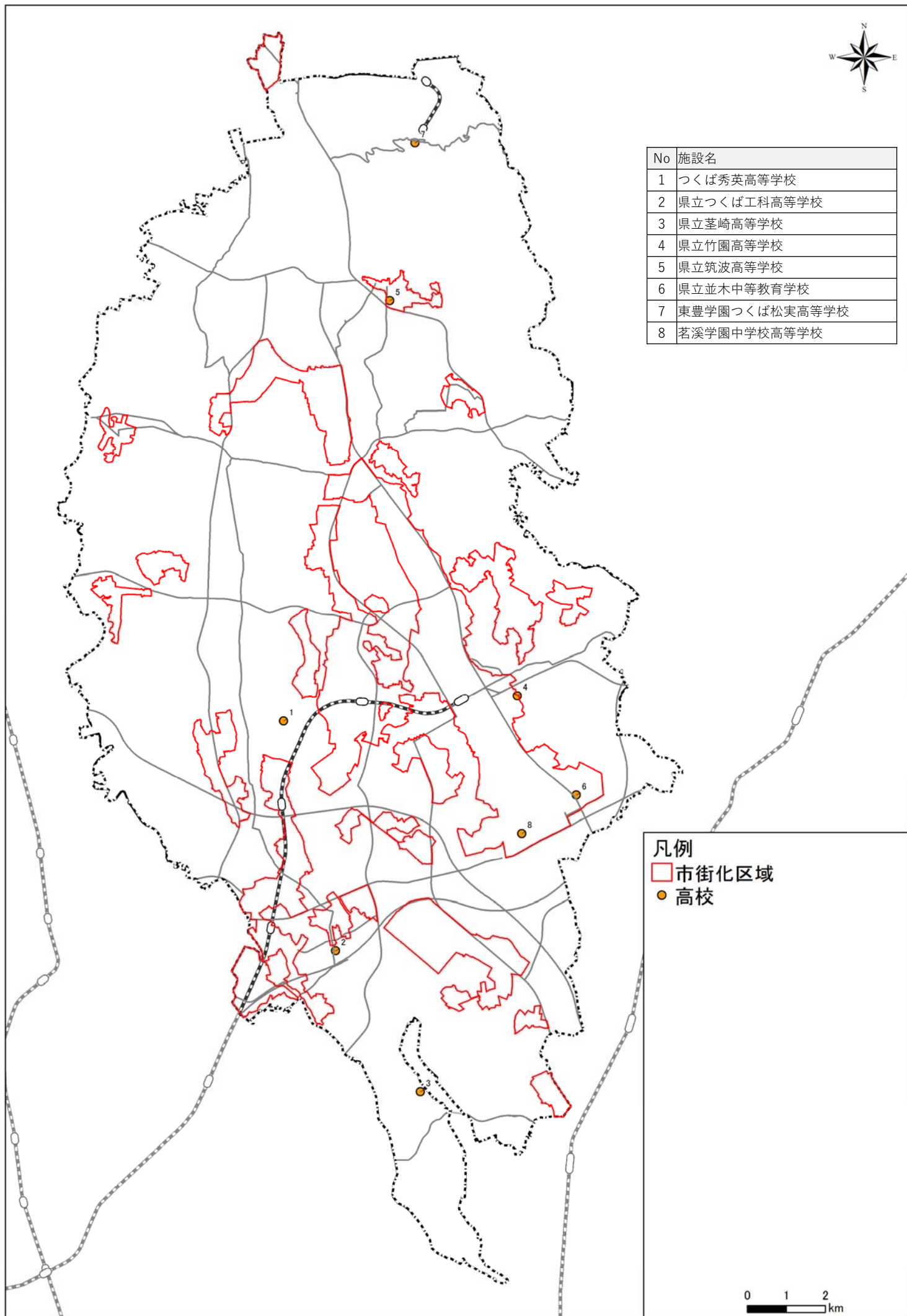


凡例
□ 市街化区域
● 中学校
 中学校区



5 都市機能

⑤教育施設（高校）－施設立地



No	施設名
1	つくば秀英高等学校
2	県立つくば工科高等学校
3	県立茎崎高等学校
4	県立竹園高等学校
5	県立筑波高等学校
6	県立並木中等教育学校
7	東豊学園つくば松実高等学校
8	茗溪学園中学校高等学校

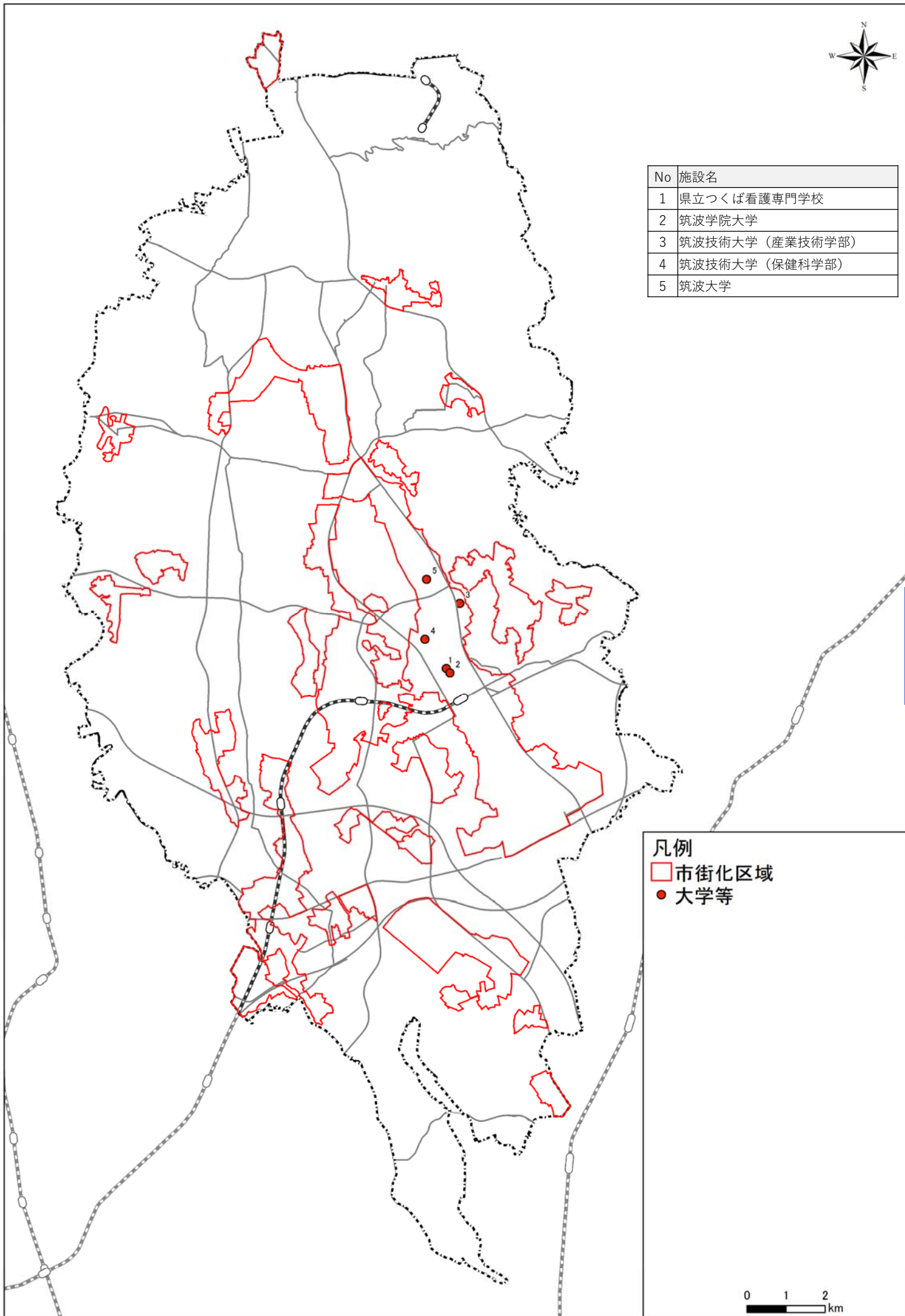
凡例
 市街化区域
● 高校

0 1 2 km

⑤教育施設（大学等）－施設立地



No	施設名
1	県立つくば看護専門学校
2	筑波学院大学
3	筑波技術大学（産業技術学部）
4	筑波技術大学（保健科学部）
5	筑波大学



5
都市機能

凡例

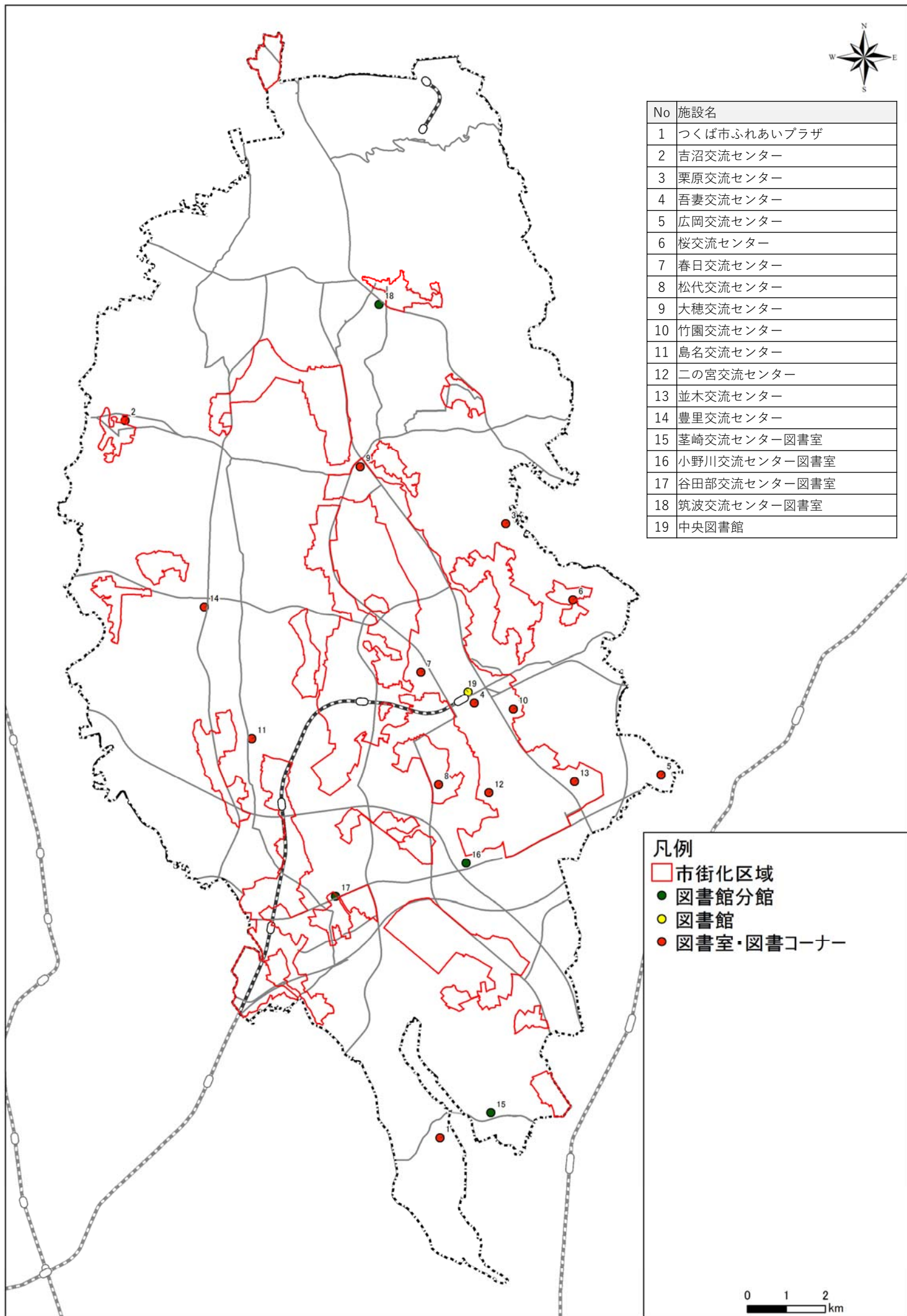
- 市街化区域
- 大学等

0 1 2 km

⑤教育施設（図書館等）－施設立地



No	施設名
1	つくば市ふれあいプラザ
2	吉沼交流センター
3	栗原交流センター
4	吾妻交流センター
5	広岡交流センター
6	桜交流センター
7	春日交流センター
8	松代交流センター
9	大穂交流センター
10	竹園交流センター
11	鳥名交流センター
12	二の宮交流センター
13	並木交流センター
14	豊里交流センター
15	茎崎交流センター図書室
16	小野川交流センター図書室
17	谷田部交流センター図書室
18	筑波交流センター図書室
19	中央図書館

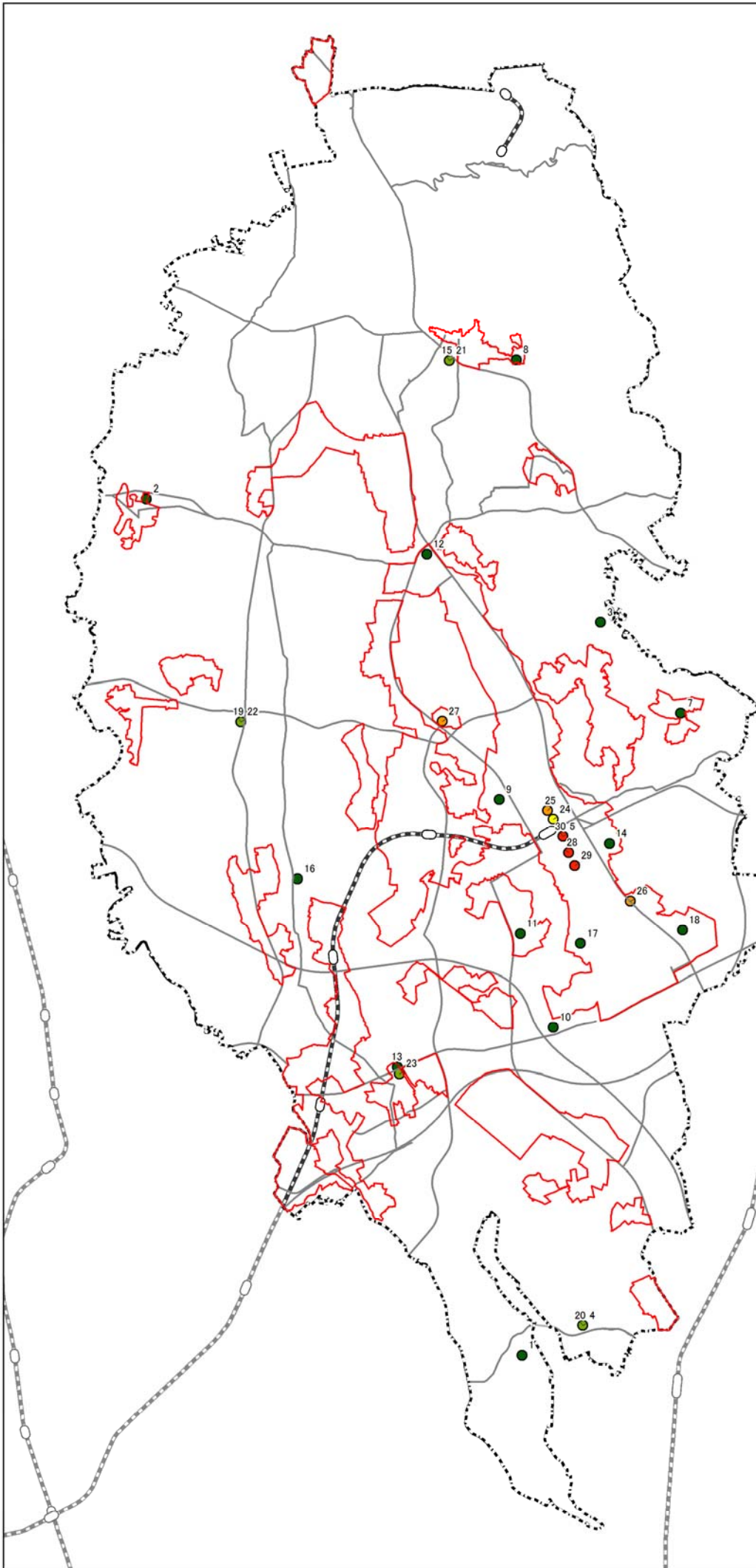


凡例

- 市街化区域
- 図書館分館
- 図書館
- 図書室・図書コーナー



⑥文化・交流施設 一施設立地



No	施設名
1	つくば市ふれあいプラザ
2	吉沼交流センター
3	栗原交流センター
4	基崎交流センター
5	吾妻交流センター
6	広岡交流センター
7	桜交流センター
8	市民研修センター
9	春日交流センター
10	小野川交流センター
11	松代交流センター
12	大穂交流センター
13	谷田部交流センター
14	竹園交流センター
15	筑波交流センター
16	島名交流センター
17	二の宮交流センター
18	並木交流センター
19	豊里交流センター
20	市民ホールくきざき
21	市民ホールつくばね
22	市民ホールとよさと
23	市民ホールやたべ
24	つくば美術館
25	つくばエキスポセンター
26	宇宙航空研究開発機構筑波宇宙センター (JAXA)
27	国土地理院地図と測量の科学館
28	つくばカピオ
29	つくば国際会議場
30	ノバホール

- 凡例**
- 市街化区域
 - 交流センター
 - 市民ホール
 - 美術館
 - 博物館
 - 文化ホール

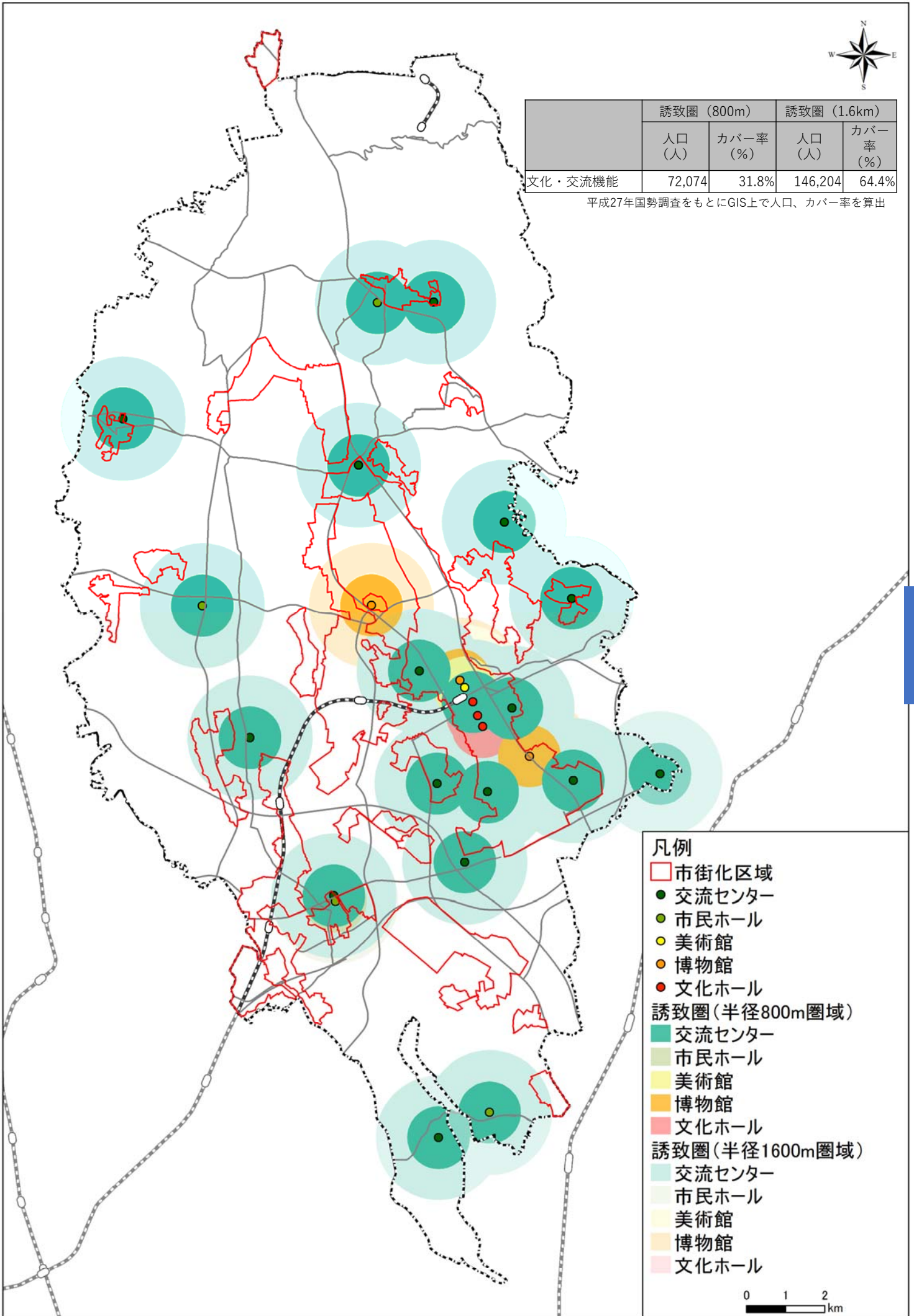


⑥文化・交流施設 一人人口カバー率



	誘致圏 (800m)		誘致圏 (1.6km)	
	人口 (人)	カバー率 (%)	人口 (人)	カバー率 (%)
文化・交流機能	72,074	31.8%	146,204	64.4%

平成27年国勢調査をもとにGIS上で人口、カバー率を算出



5
都市機能

凡例

- 市街化区域
- 交流センター
- 市民ホール
- 美術館
- 博物館
- 文化ホール

誘致圏(半径800m圏域)

- 交流センター
- 市民ホール
- 美術館
- 博物館
- 文化ホール

誘致圏(半径1600m圏域)

- 交流センター
- 市民ホール
- 美術館
- 博物館
- 文化ホール

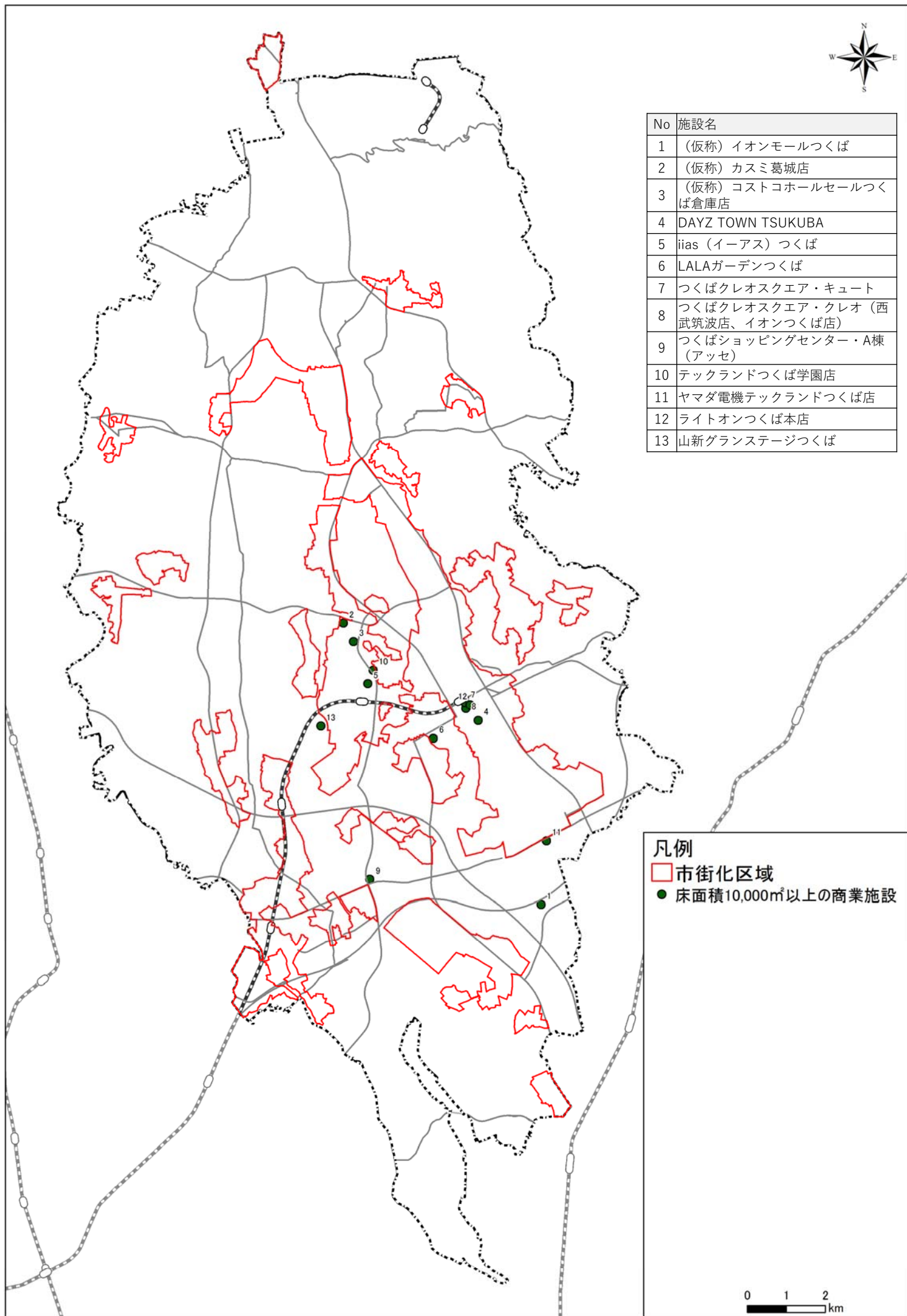
0 1 2 km

⑦商業施設（床面積10,000㎡以上の商業施設）

一施設立地



No	施設名
1	(仮称) イオンモールつくば
2	(仮称) カスミ葛城店
3	(仮称) コストコホールセールつくば倉庫店
4	DAYZ TOWN TSUKUBA
5	iiias (イーアス) つくば
6	LALAガーデンつくば
7	つくばクレオスクエア・キュート
8	つくばクレオスクエア・クレオ (西武筑波店、イオンつくば店)
9	つくばショッピングセンター・A棟 (アッセ)
10	テックランドつくば学園店
11	ヤマダ電機テックランドつくば店
12	ライトオンつくば本店
13	山新グランステージつくば



凡例

- 市街化区域
- 床面積10,000㎡以上の商業施設

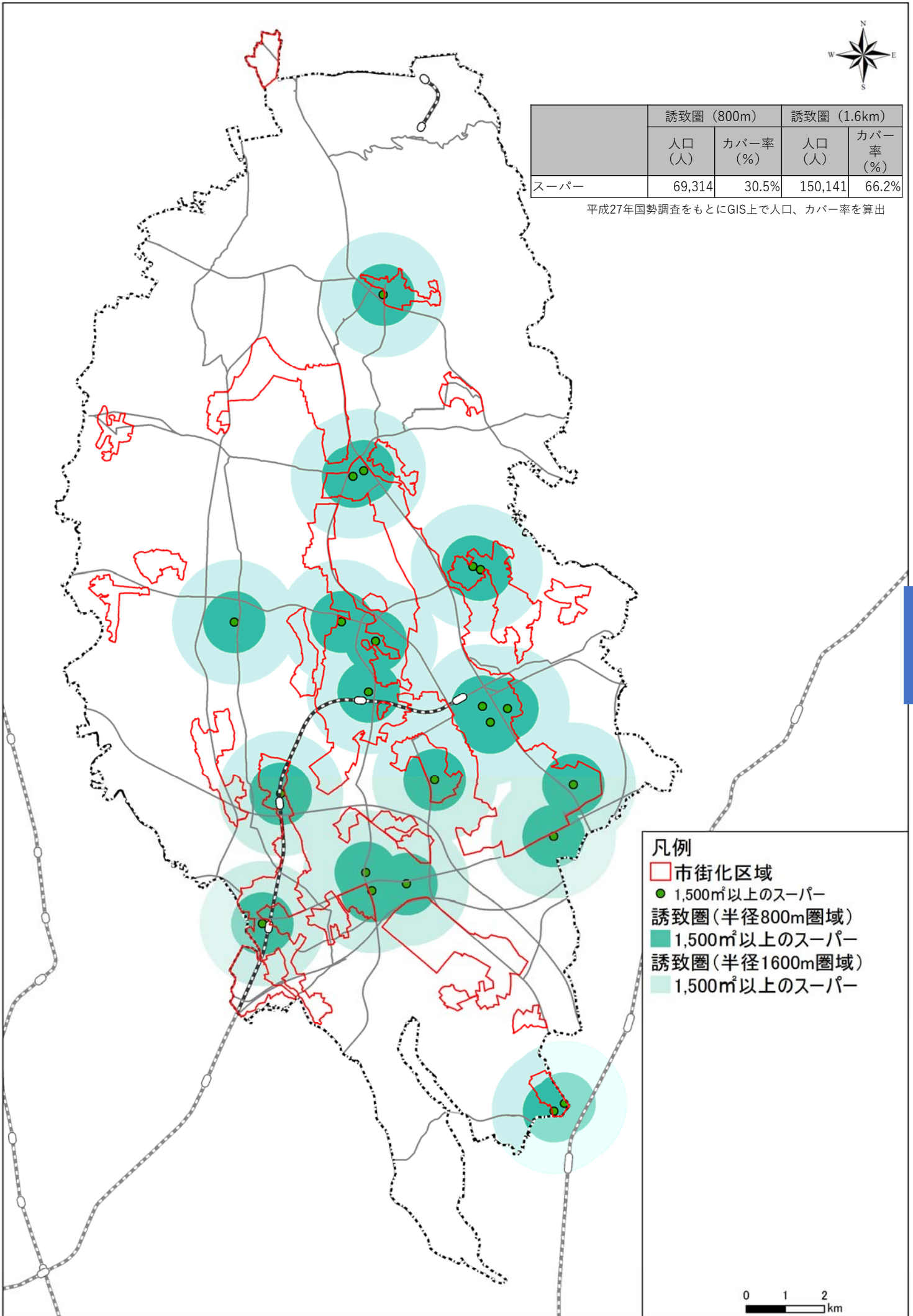
0 1 2 km

⑦商業施設（1500㎡以上のスーパー） ー人口カバー率



	誘致圏（800m）		誘致圏（1.6km）	
	人口（人）	カバー率（%）	人口（人）	カバー率（%）
スーパー	69,314	30.5%	150,141	66.2%

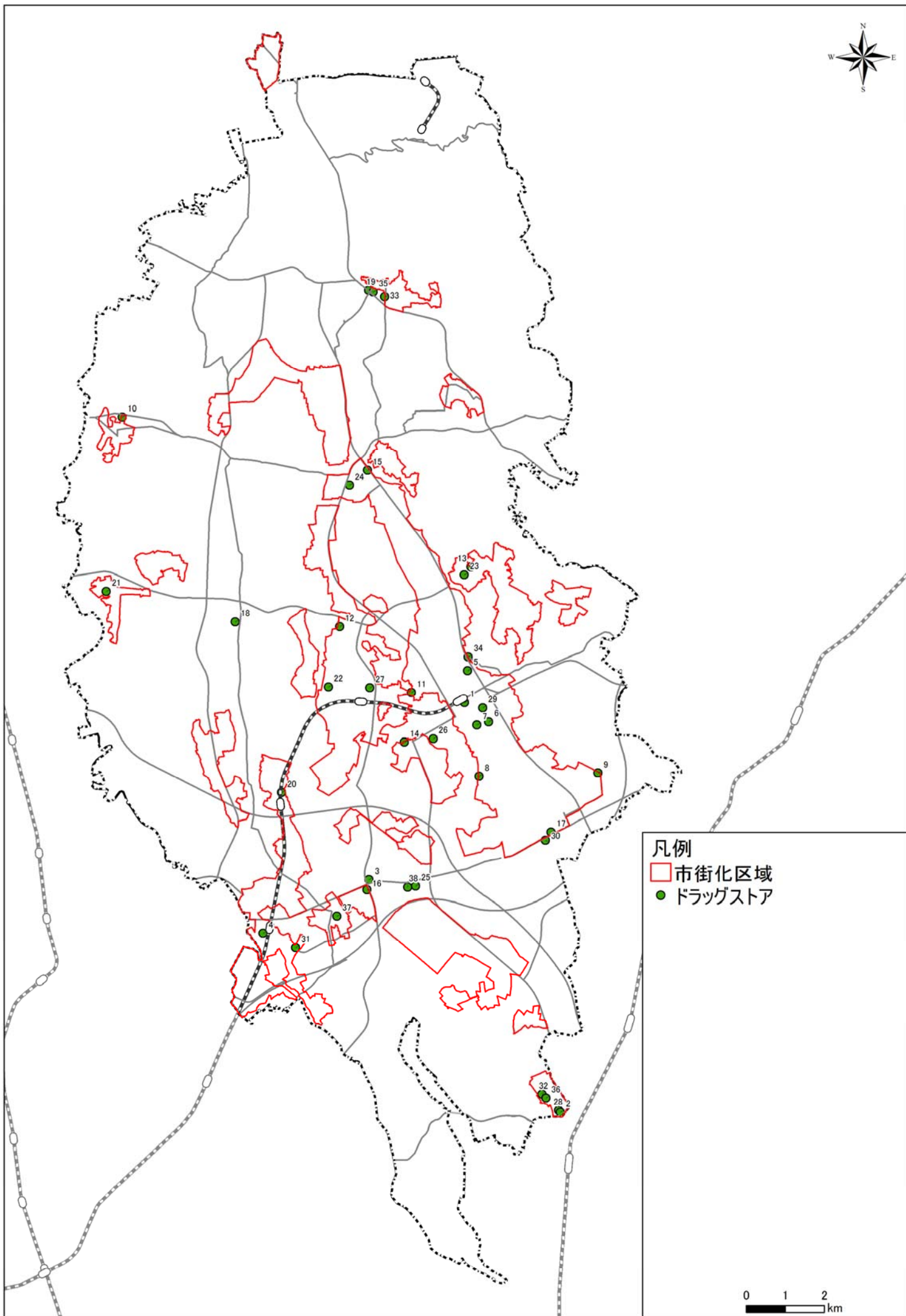
平成27年国勢調査をもとにGIS上で人口、カバー率を算出



- 凡例
- 市街化区域
 - 1,500㎡以上のスーパー
 - 誘致圏（半径800m圏域）
 - 1,500㎡以上のスーパー誘致圏（半径1600m圏域）
 - 1,500㎡以上のスーパー

5
都市機能

⑦商業施設（ドラッグストア） - 施設立地

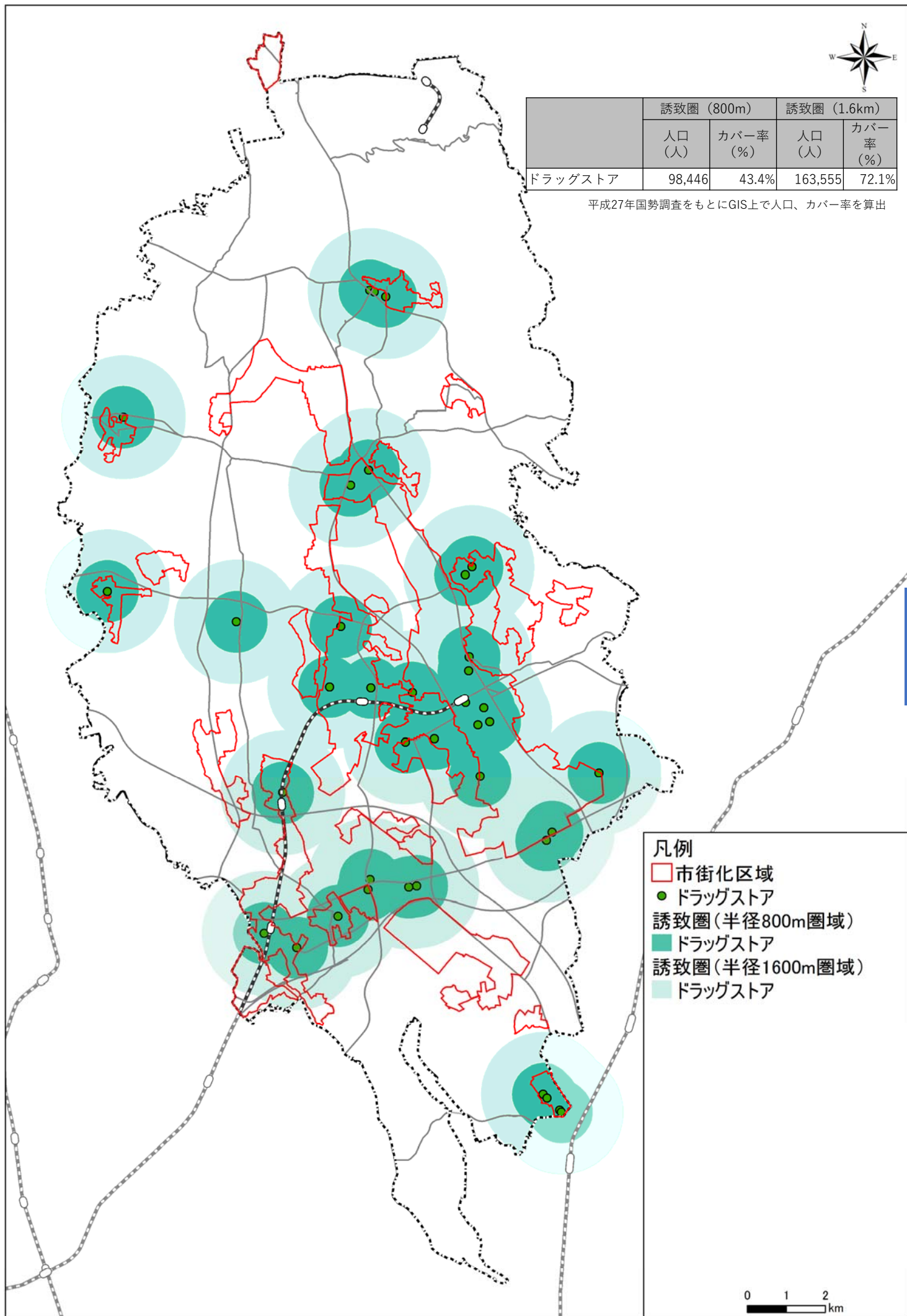


⑦商業施設（ドラッグストア） -人口カバー率



	誘致圏（800m）		誘致圏（1.6km）	
	人口（人）	カバー率（%）	人口（人）	カバー率（%）
ドラッグストア	98,446	43.4%	163,555	72.1%

平成27年国勢調査をもとにGIS上で人口、カバー率を算出

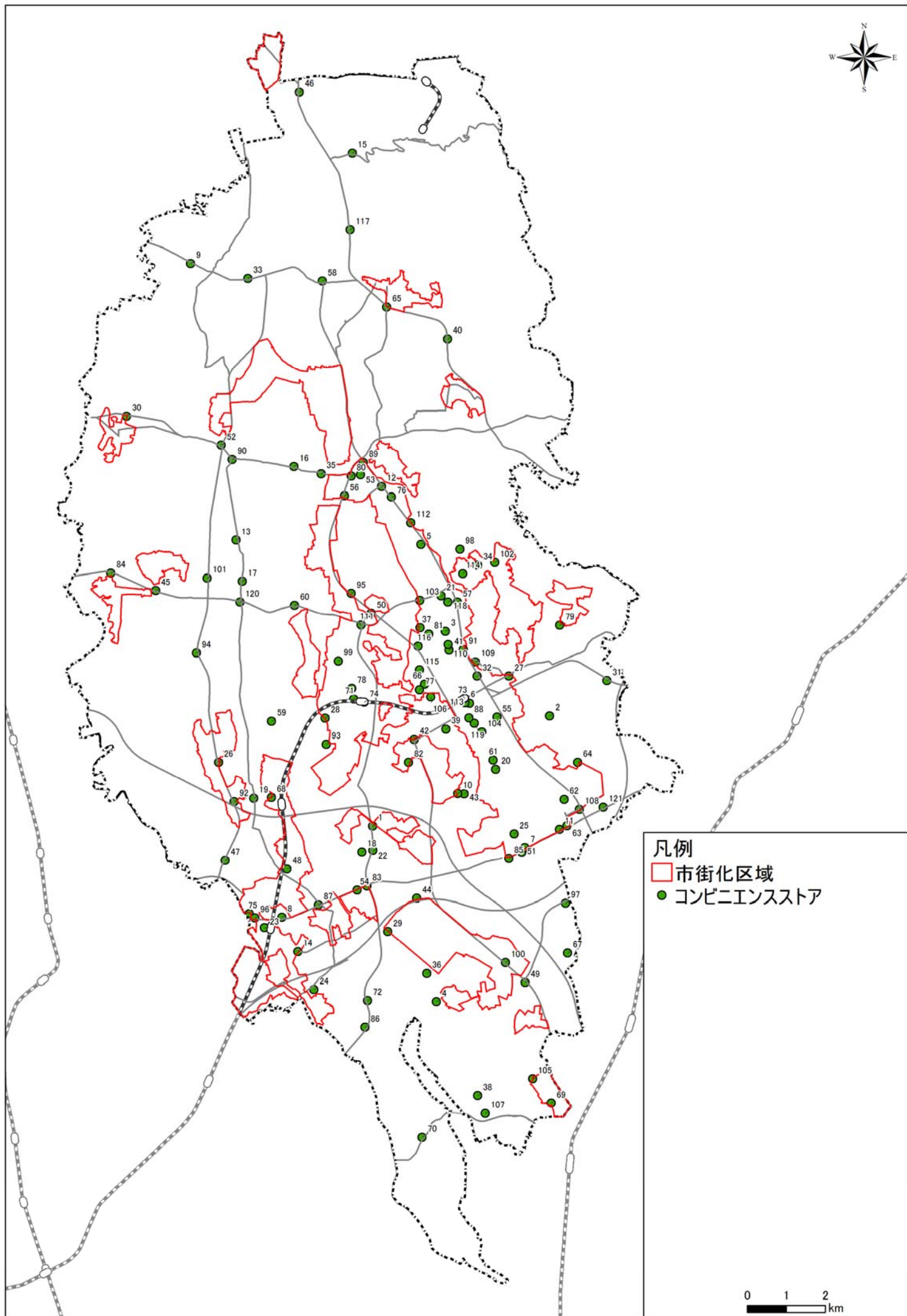


5
都市機能

- 凡例
- 市街化区域
 - ドラッグストア
 - 誘致圏（半径800m圏域）
 - ドラッグストア誘致圏（半径1600m圏域）
 - ドラッグストア



⑦商業施設（コンビニエンスストア）－施設立地

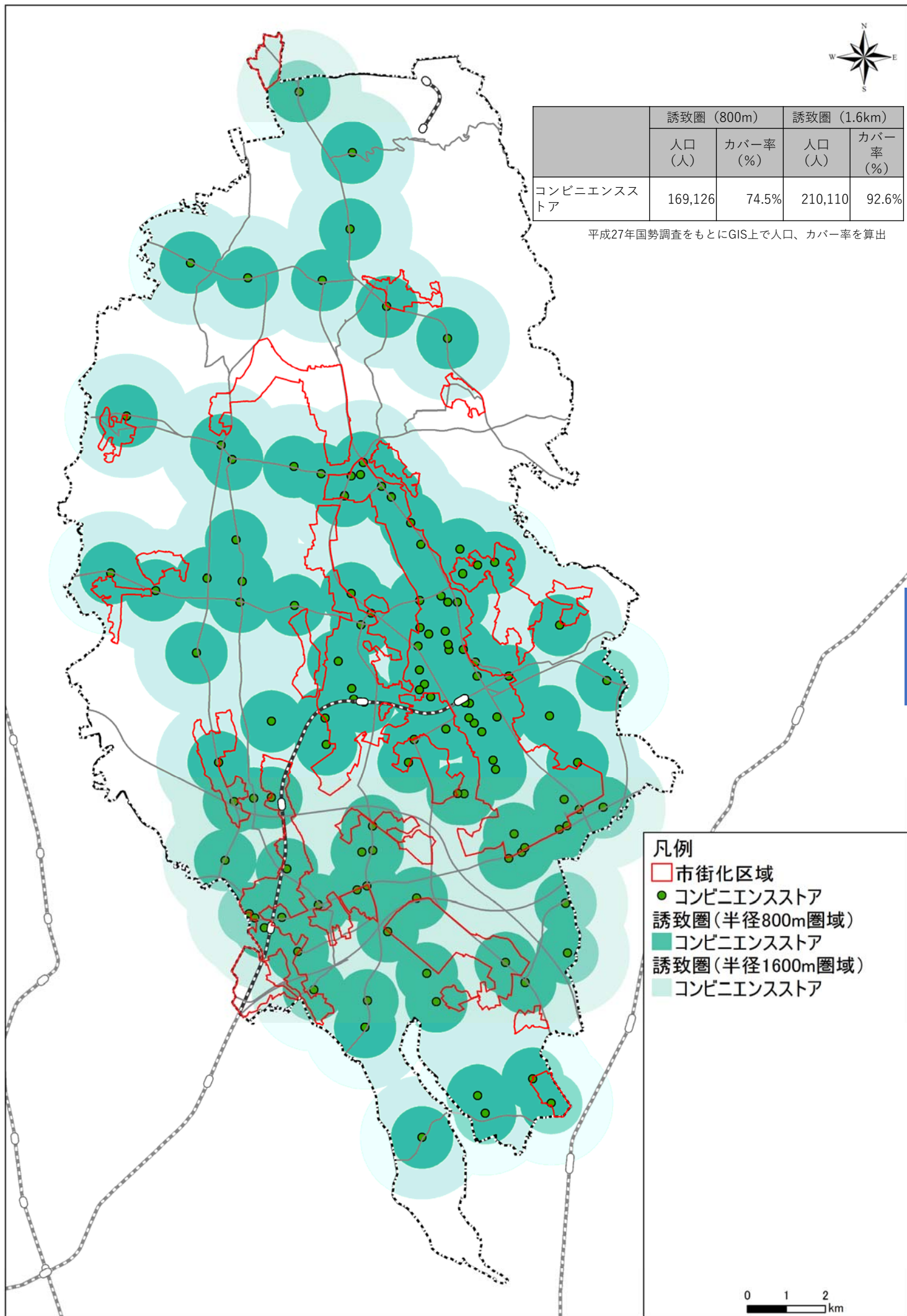


⑦商業施設（コンビニエンスストア）＝人口カバー率



	誘致圏（800m）		誘致圏（1.6km）	
	人口（人）	カバー率（%）	人口（人）	カバー率（%）
コンビニエンスストア	169,126	74.5%	210,110	92.6%

平成27年国勢調査をもとにGIS上で人口、カバー率を算出

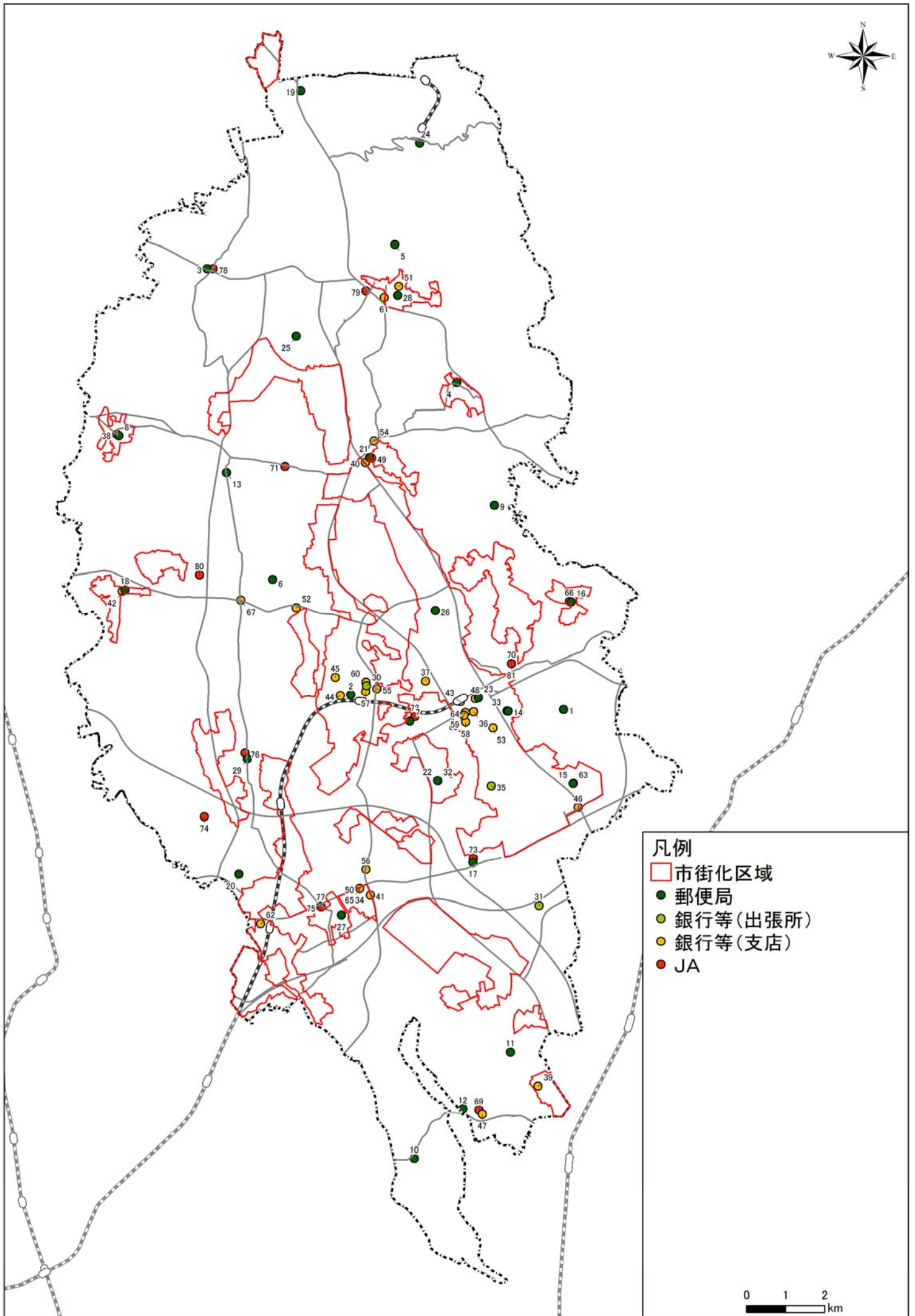


- 凡例
- 市街化区域
 - コンビニエンスストア
 - 誘致圏（半径800m圏域）
 - コンビニエンスストア誘致圏（半径1600m圏域）
 - コンビニエンスストア

5
都市機能

0 1 2 km

⑧ 金融施設 - 施設立地

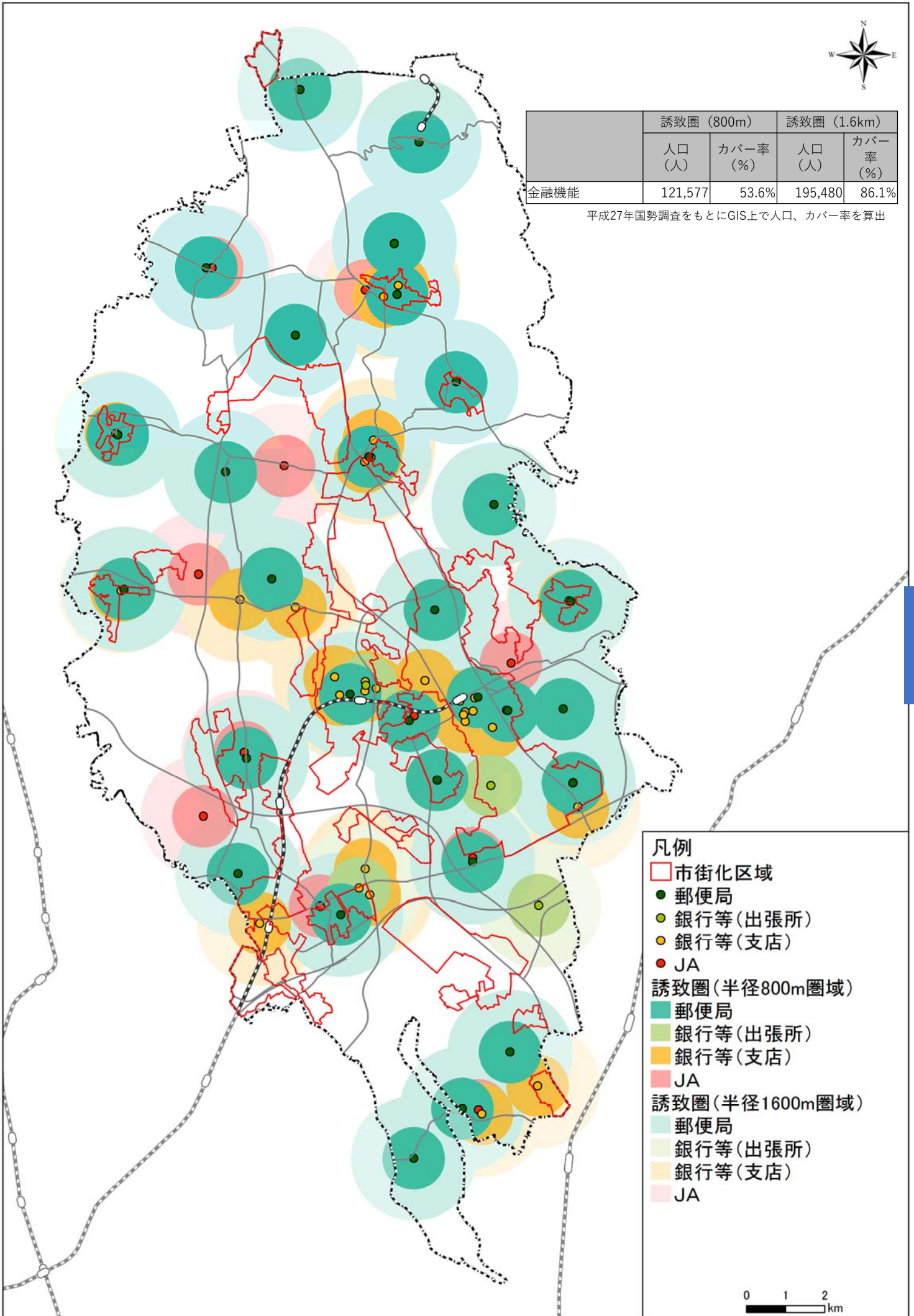


⑧ 金融施設 - 人口カバー率



金融機能	誘致圏 (800m)		誘致圏 (1.6km)	
	人口 (人)	カバー率 (%)	人口 (人)	カバー率 (%)
金融機能	121,577	53.6%	195,480	86.1%

平成27年国勢調査をもとにGIS上で人口、カバー率を算出

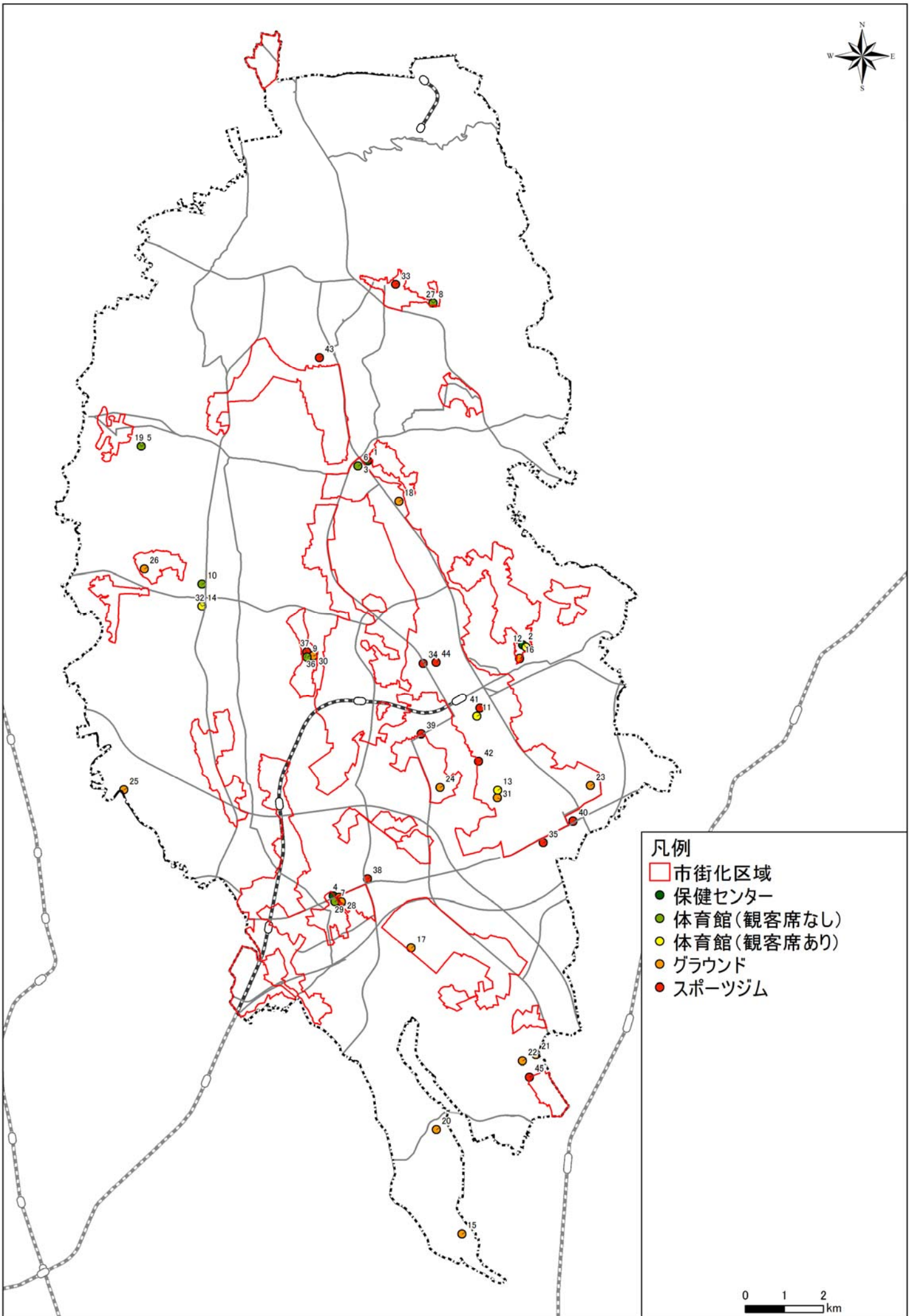


5 都市機能

- 凡例
- 市街化区域
 - 郵便局
 - 銀行等(出張所)
 - 銀行等(支店)
 - JA
- 誘致圏(半径800m圏域)
- 郵便局
 - 銀行等(出張所)
 - 銀行等(支店)
 - JA
- 誘致圏(半径1600m圏域)
- 郵便局
 - 銀行等(出張所)
 - 銀行等(支店)
 - JA

0 1 2 km

⑨健康施設 - 施設立地

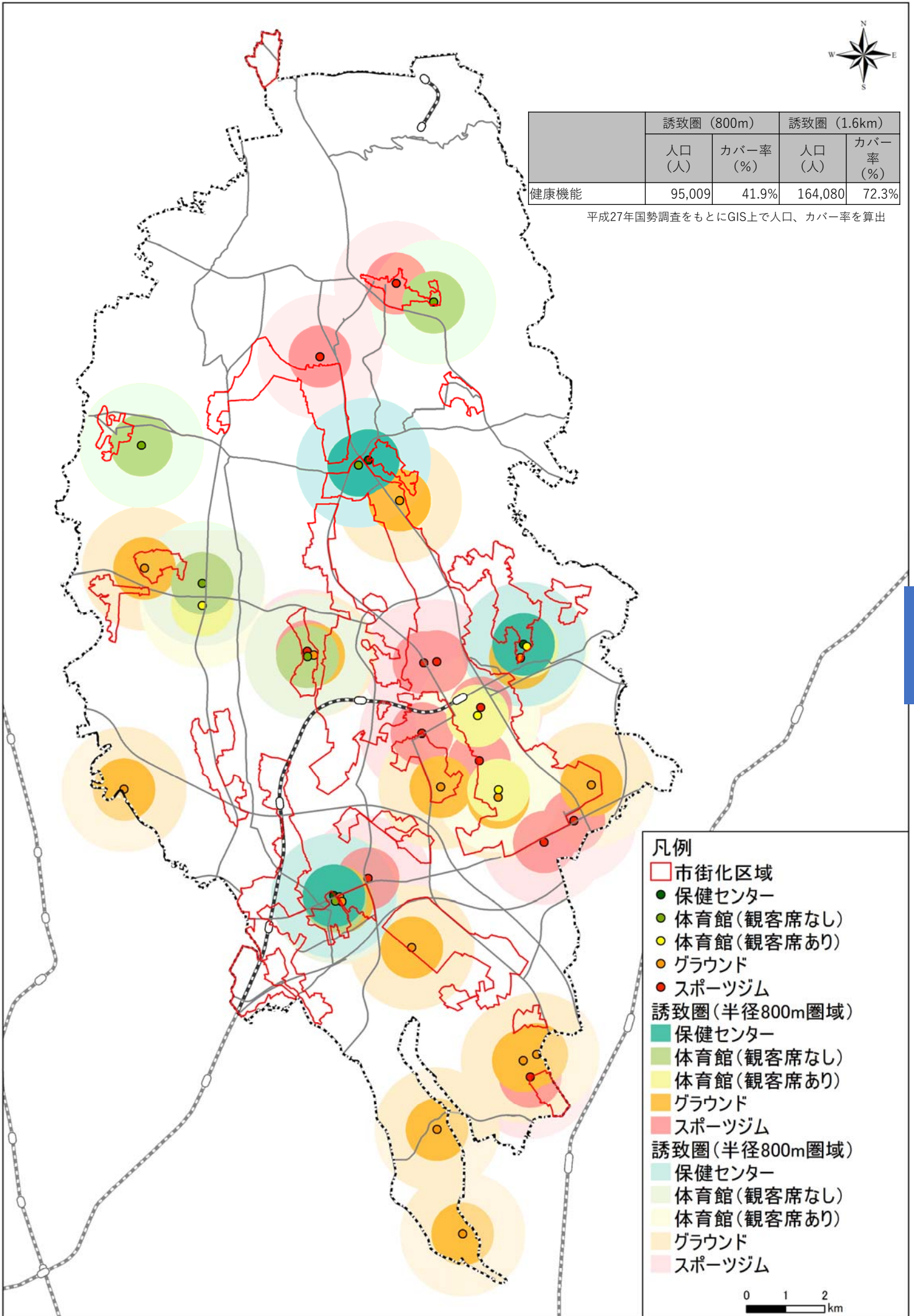


⑨健康施設 - 人口カバー率



	誘致圏 (800m)		誘致圏 (1.6km)	
	人口 (人)	カバー率 (%)	人口 (人)	カバー率 (%)
健康機能	95,009	41.9%	164,080	72.3%

平成27年国勢調査をもとにGIS上で人口、カバー率を算出



5 都市機能

凡例

- 市街化区域
- 保健センター
- 体育館(観客席なし)
- 体育館(観客席あり)
- グラウンド
- スポーツジム

誘致圏(半径800m圏域)

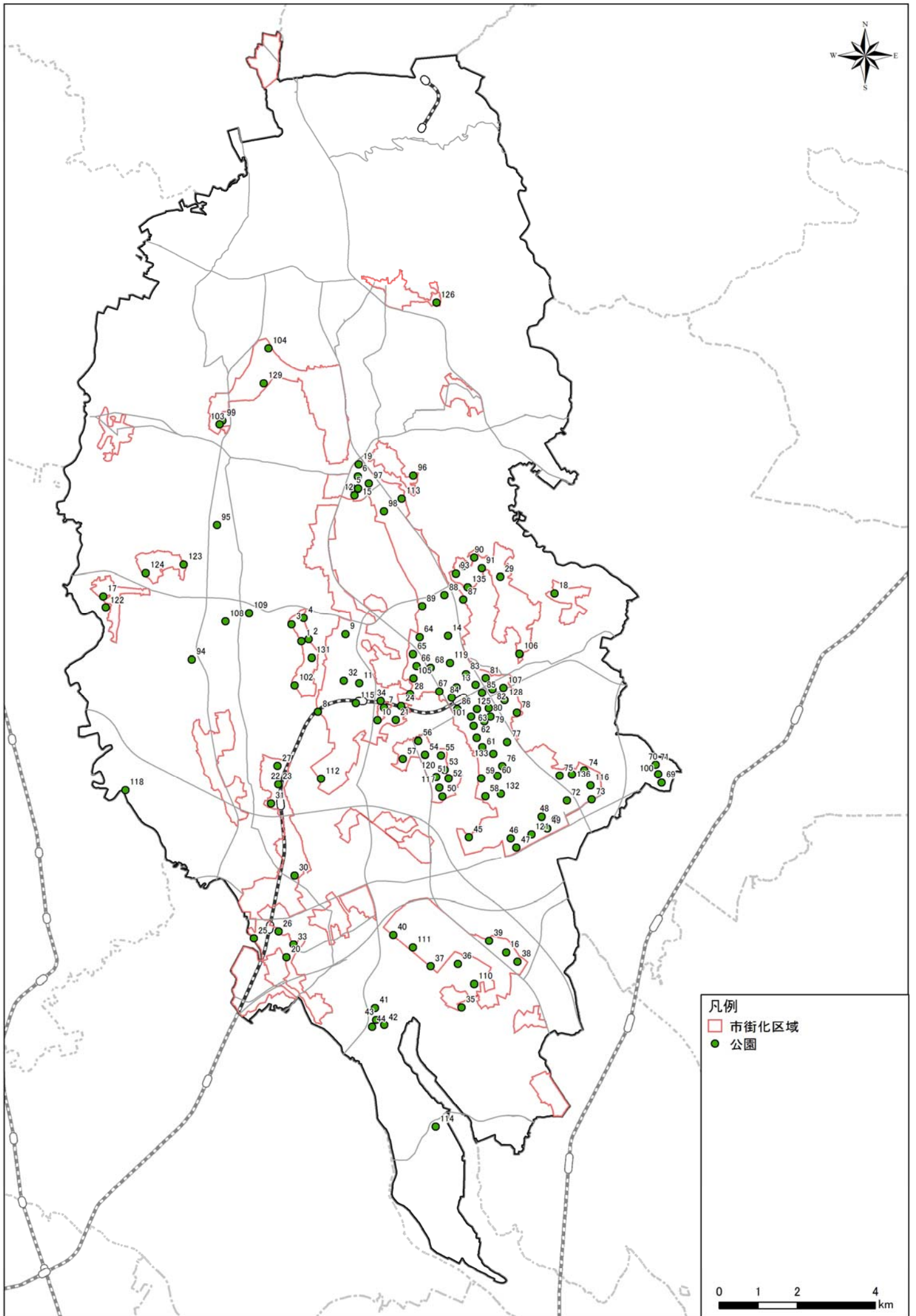
- 保健センター
- 体育館(観客席なし)
- 体育館(観客席あり)
- グラウンド
- スポーツジム

誘致圏(半径1.6km圏域)

- 保健センター
- 体育館(観客席なし)
- 体育館(観客席あり)
- グラウンド
- スポーツジム

0 1 2 km

⑩公園 施設立地



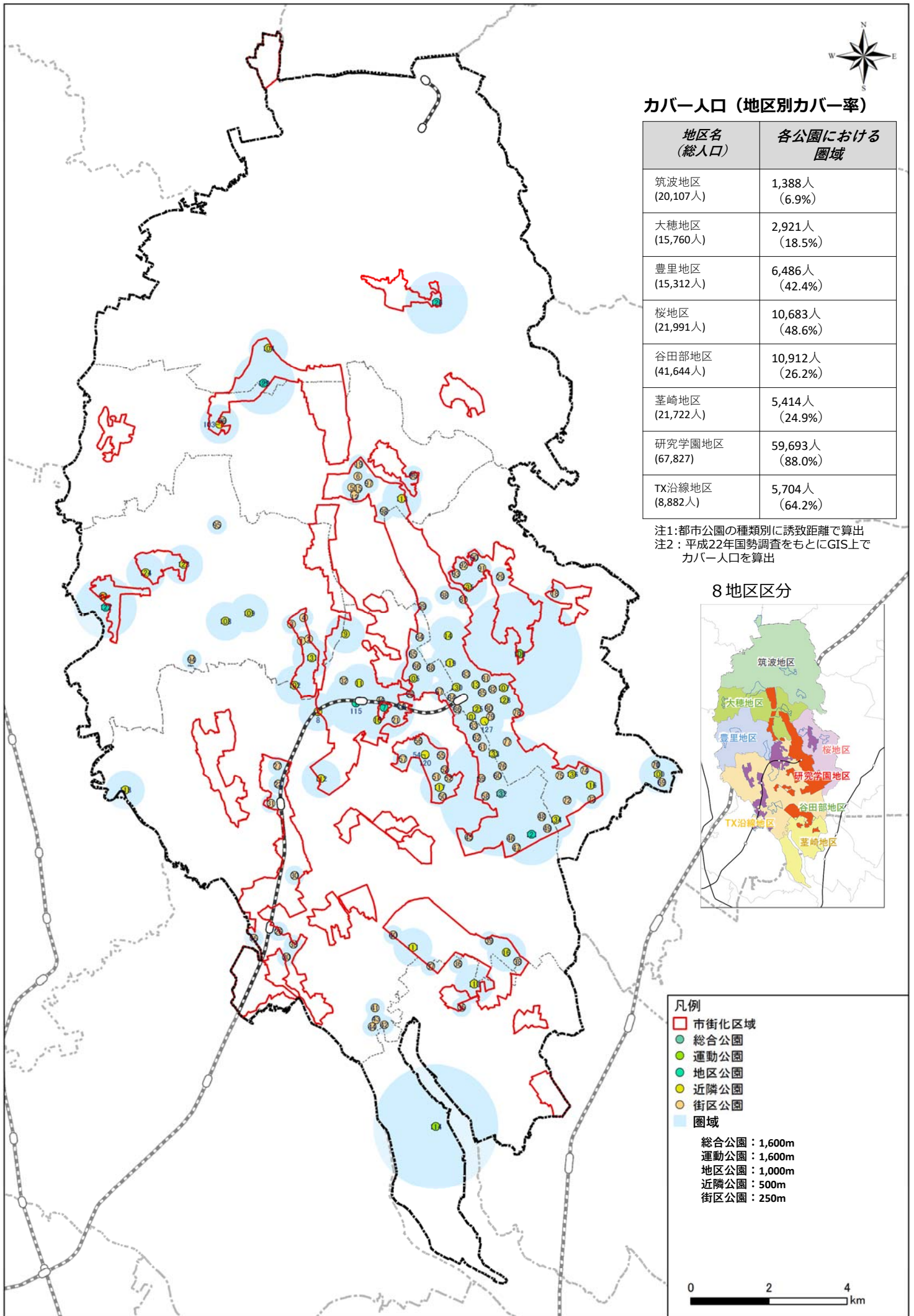
公園 表示リスト

No	名称	分類
1	池作児童公園	街区公園
2	上原児童公園	街区公園
3	大越児童公園	街区公園
4	木内前児童公園	街区公園
5	タテタン公園（宿西5号公園）	街区公園
6	宿西公園（宿西4号公園）	街区公園
7	葛城地区公園	地区公園
8	学園南公園（葛城4号近隣公園）	近隣公園
9	学園広場公園（葛城3号近隣公園）	近隣公園
10	葛城水辺公園（葛城2号近隣公園）	近隣公園
11	学園の杜公園（葛城1号近隣公園）	近隣公園
12	連沼公園（宿西3号公園）	街区公園
13	吾妻公園	近隣公園
14	天久保公園	近隣公園
15	北原公園（宿西2号公園）	街区公園
16	高野台公園	近隣公園
17	八坂公園	近隣公園
18	中根ふれあい公園	街区公園
19	新町公園（宿西1号公園）	街区公園
20	いこいの森公園	街区公園
21	こもれび公園	街区公園
22	まもりの杜公園	街区公園
23	やなぎ公園	街区公園
24	ゆうひ公園	街区公園
25	観察の森公園	街区公園
26	源流の森公園	街区公園
27	香取台公園	街区公園
28	四季公園	街区公園
29	春風台南公園	街区公園
30	陣場公園	街区公園
31	諏訪公園	街区公園
32	石だたみ公園	街区公園
33	遊びの森公園	街区公園
34	緑風公園	街区公園
35	福荷原公園	街区公園
36	中山公園	街区公園
37	若葉児童公園	街区公園
38	牧園児童公園	街区公園
39	高野台児童公園	街区公園
40	羽成児童公園	街区公園
41	赤トンボ公園	街区公園
42	カマキリ公園	街区公園
43	緑が丘中央公園	街区公園
44	イチョウ公園	街区公園
45	小野川児童公園	街区公園
46	長峯児童公園	街区公園
47	二本松児童公園	街区公園
48	鍛冶ヶ台児童公園	街区公園
49	鷺沼児童公園	街区公園
50	西向児童公園	街区公園
51	手代木児童公園	街区公園
52	東向児童公園	街区公園
53	千上児童公園	街区公園
54	松代児童公園	街区公園
55	小野崎西児童公園	街区公園
56	鍛冶畑児童公園	街区公園
57	五十塚児童公園	街区公園
58	松野木児童公園	街区公園
59	宮下児童公園	街区公園
60	白畑児童公園	街区公園
61	今宮児童公園	街区公園
62	小野崎児童公園	街区公園
63	北向児童公園	街区公園
64	桜山児童公園	街区公園
65	南原児童公園	街区公園
66	大境児童公園	街区公園
67	上宿児童公園	街区公園
68	春日児童公園	街区公園

No	名称	分類
69	桜ニュータウン南公園	街区公園
70	桜ニュータウン北公園	街区公園
71	ひまわり公園	街区公園
72	山ゆり公園	街区公園
73	日時計公園	街区公園
74	おやまの公園	街区公園
75	なみき児童公園	街区公園
76	まつぼっくり公園	街区公園
77	けやき公園	街区公園
78	竹園サンパーク	街区公園
79	すずかけ公園	街区公園
80	竹西広場公園	街区公園
81	ジャンボ公園	街区公園
82	さんかく公園	街区公園
83	いちょうの丘公園	街区公園
84	ななまる公園	街区公園
85	時の公園	街区公園
86	ろくまる公園	街区公園
87	山鳩公園	街区公園
88	かきの木公園	街区公園
89	しらかし公園	街区公園
90	かげぼうし公園	街区公園
91	かくれんぼ公園	街区公園
92	陽の見公園	街区公園
93	水たまり公園	街区公園
94	グリーントウン豊里児童公園	街区公園
95	皆畑公園	街区公園
96	鹿島台公園	街区公園
97	どんぐり公園	街区公園
98	ひだまり公園	街区公園
99	とねりこ公園	街区公園
100	桜ニュータウン中央公園	近隣公園
101	竹園西公園	近隣公園
102	蜂の巣公園	近隣公園
103	大久保公園	近隣公園
104	和台公園	近隣公園
105	かつらぎ公園（妻木荻間1号公園）	近隣公園
106	さくら運動公園	運動公園
107	さくら交通公園	近隣公園
108	さくら公園	近隣公園
109	せせらぎ公園	近隣公園
110	ファミリースポーツ公園	近隣公園
111	羽成公園	近隣公園
112	科学万博記念公園	近隣公園
113	花畑近隣公園	近隣公園
114	荻崎運動公園	運動公園
115	研究学園駅前公園	地区公園
116	桜南スポーツ公園	近隣公園
117	手代木公園（手代木2号公園）	近隣公園
118	小貝川スポーツ公園	近隣公園
119	松見公園（妻木荻間3号公園）	近隣公園
120	松代公園（手代木1号公園）	近隣公園
121	赤塚公園	地区公園
122	川口公園	地区公園
123	台山公園	近隣公園
124	大崎公園	近隣公園
125	大清水公園（花室3号公園）	近隣公園
126	大池公園	地区公園
127	竹園公園（竹園2号公園）	近隣公園
128	竹園東公園（花室6号公園）	近隣公園
129	筑波北部公園	地区公園
130	中央公園（花室1号公園）	近隣公園
131	東光台運動公園	近隣公園
132	洞峰公園	総合公園
133	二の宮公園（小野崎1号公園）	近隣公園
134	梅園公園（上原2号公園）	近隣公園
135	反町の森公園	近隣公園
136	並木公園（大角豆1号公園）	近隣公園

出典：
都市計画基礎調査、つくば市HP（<http://www.city.tsukuba.ibaraki.jp/2117/4700/index.html>）他

⑨公園 カバー率

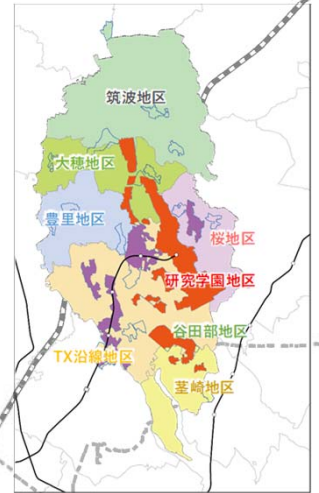


カバー人口（地区別カバー率）

地区名 (総人口)	各公園における 圏域
筑波地区 (20,107人)	1,388人 (6.9%)
大穂地区 (15,760人)	2,921人 (18.5%)
豊里地区 (15,312人)	6,486人 (42.4%)
桜地区 (21,991人)	10,683人 (48.6%)
谷田部地区 (41,644人)	10,912人 (26.2%)
荻崎地区 (21,722人)	5,414人 (24.9%)
研究学園地区 (67,827)	59,693人 (88.0%)
TX沿線地区 (8,882人)	5,704人 (64.2%)

注1:都市公園の種類別に誘致距離で算出
注2:平成22年国勢調査をもとにGIS上でカバー人口を算出

8地区区分



凡例

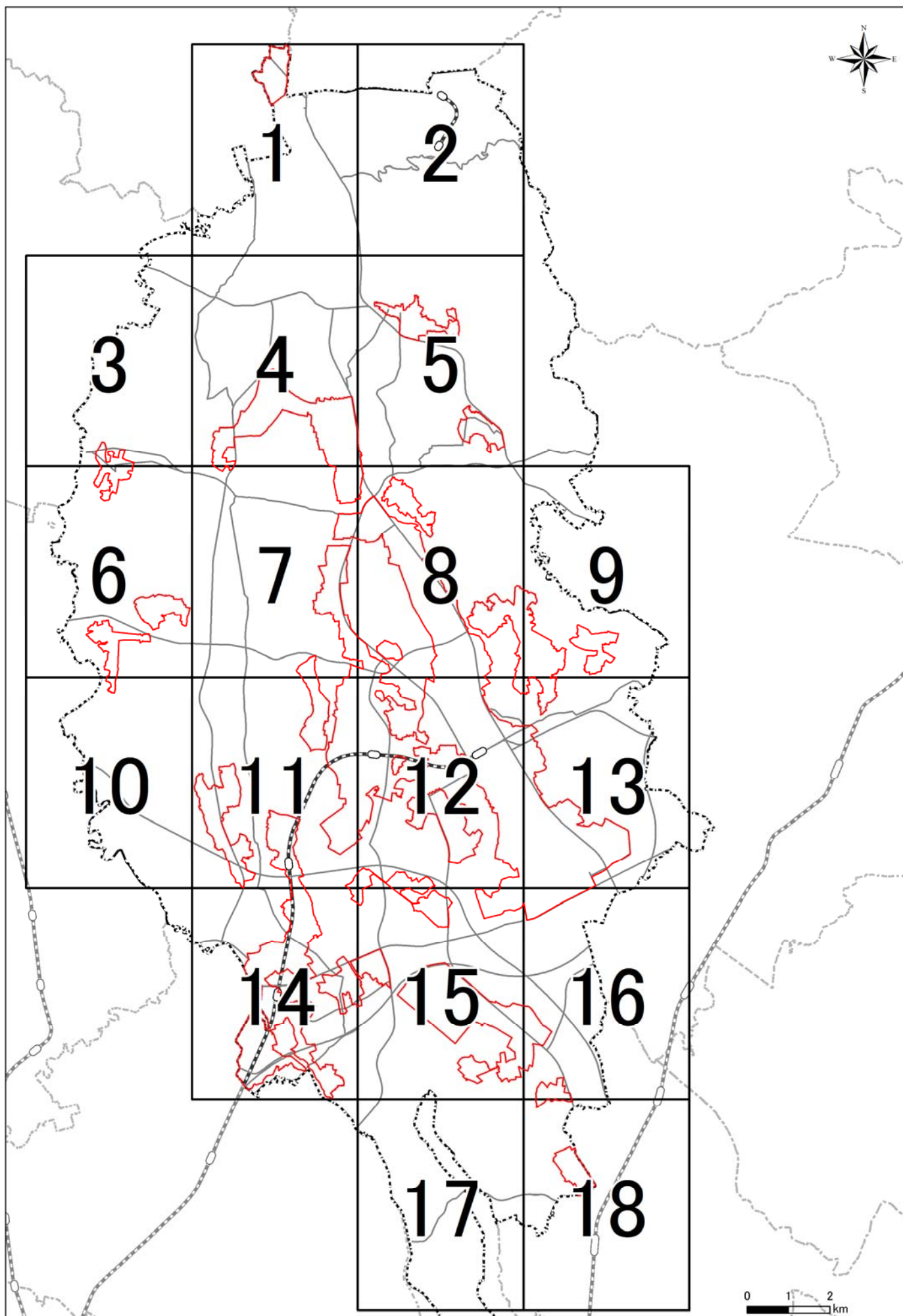
- 市街化区域
- 総合公園
- 運動公園
- 地区公園
- 近隣公園
- 街区公園
- 圏域

総合公園：1,600m
運動公園：1,600m
地区公園：1,000m
近隣公園：500m
街区公園：250m



(参考) 都市機能の立地 (同スケール表示)

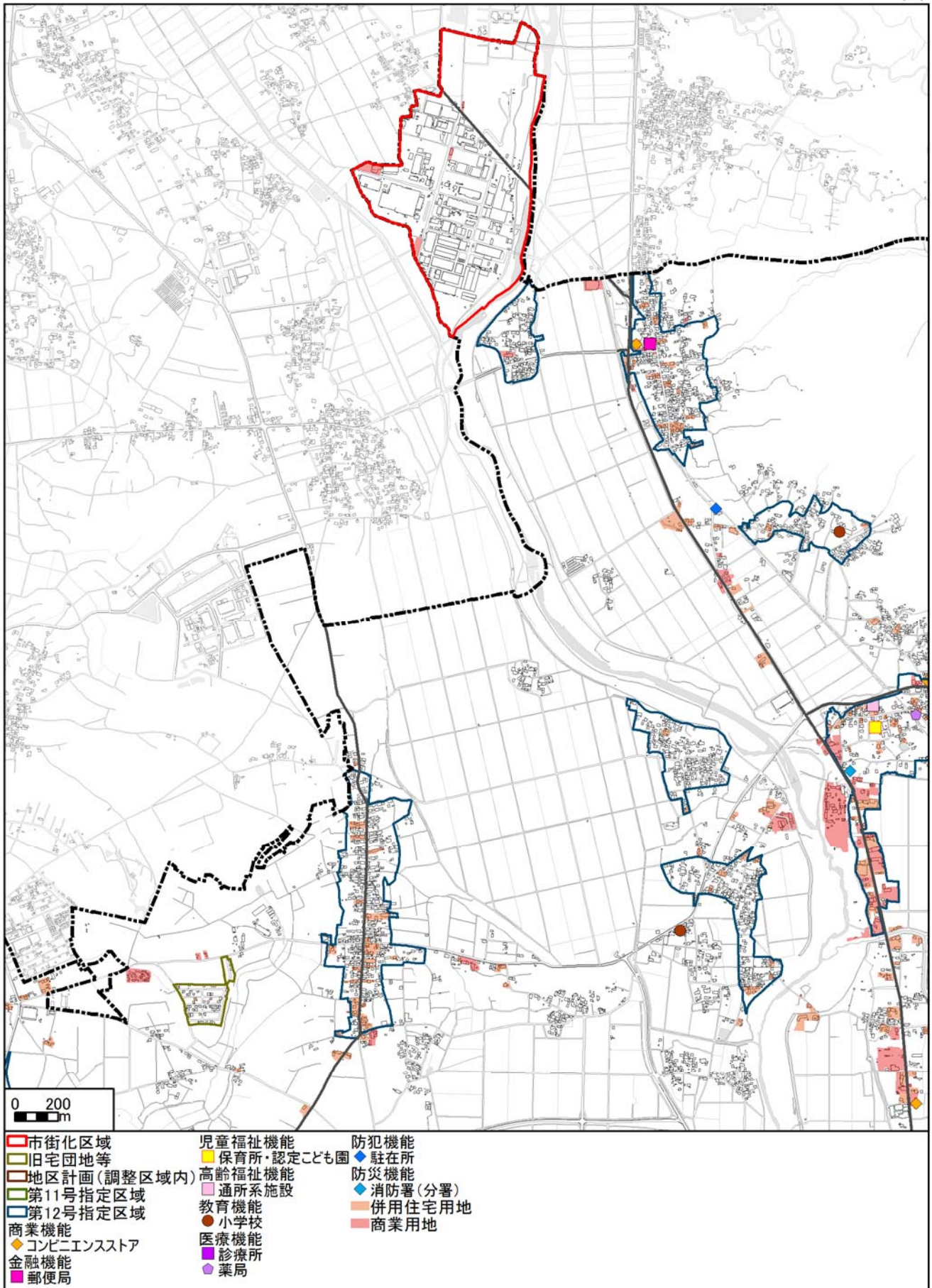
分割範囲



5
都市機能

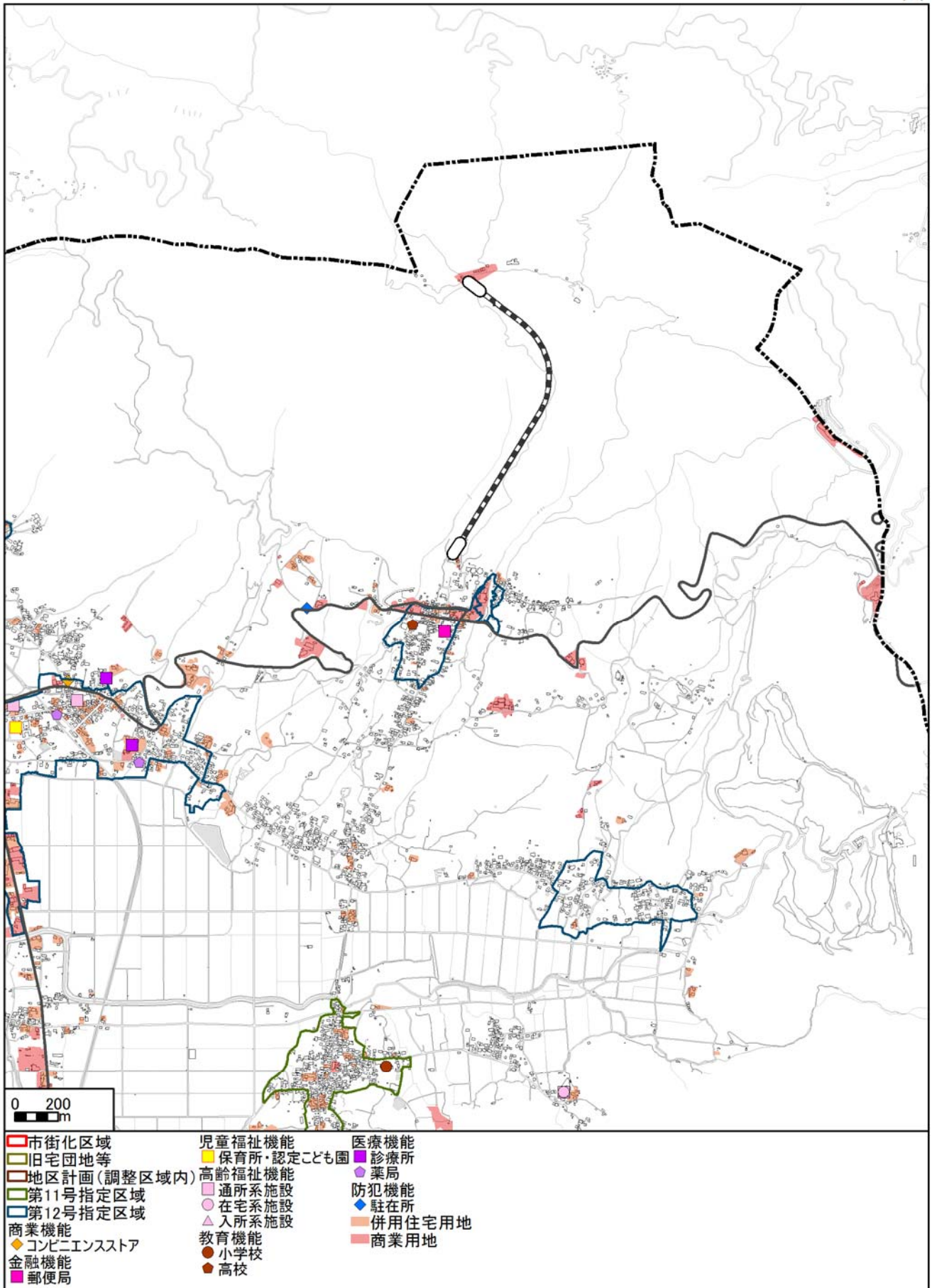
1 (上大島工業団地)

1:25,000 



2 (筑波山観光資源地区)

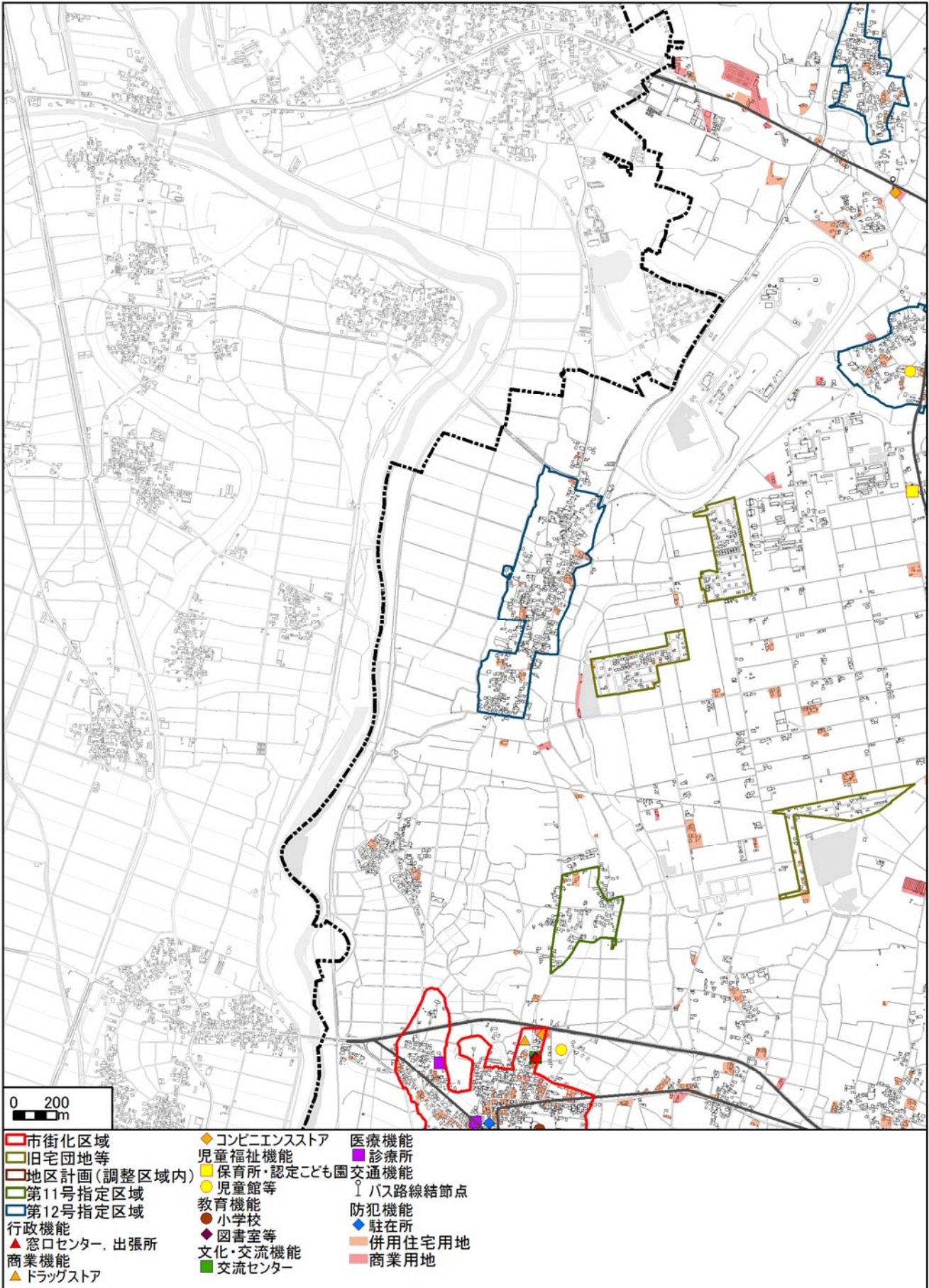
1:25,000 



5 都市機能

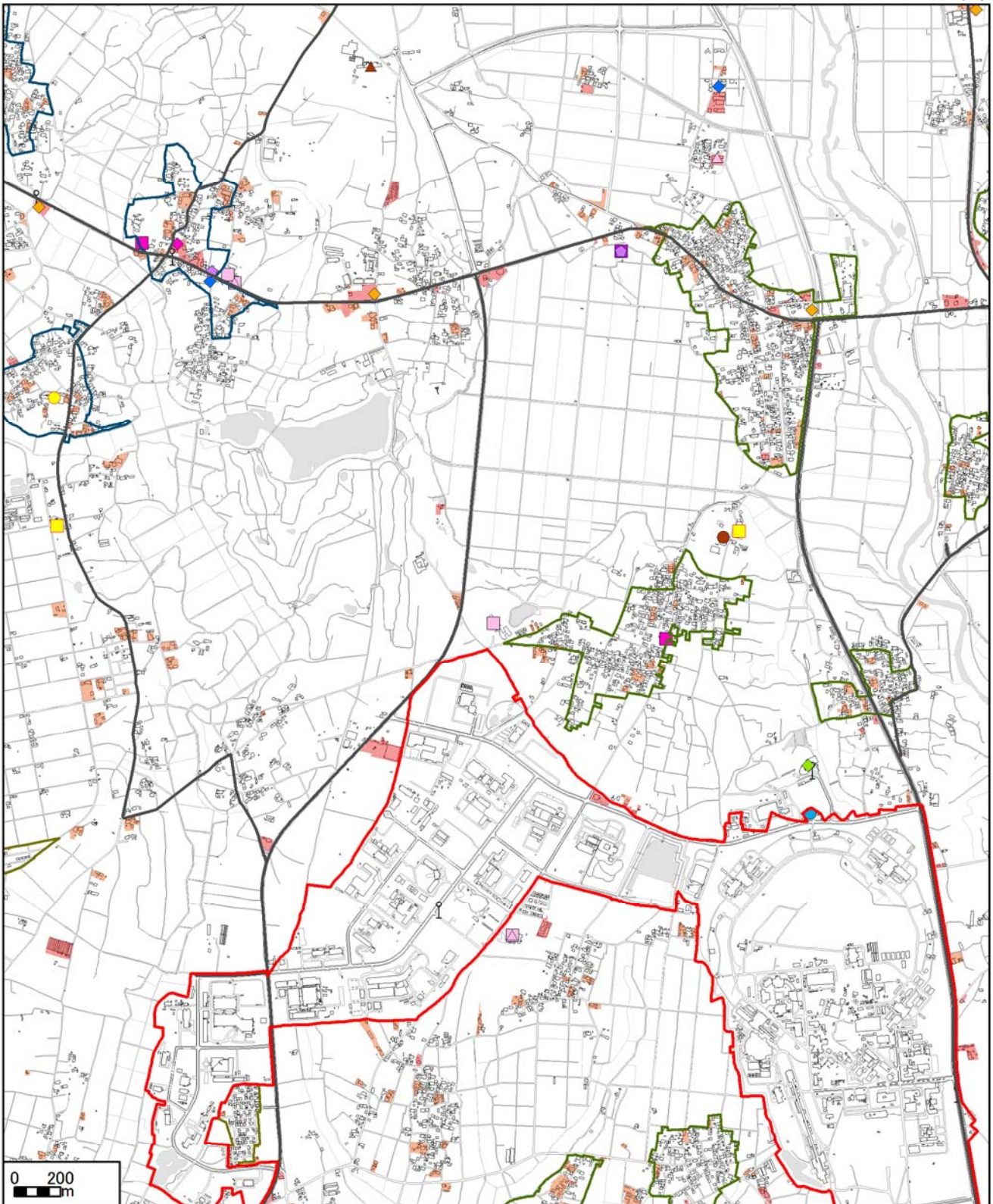
3 (吉沼地区、旧宅団地)

1:25,000 



4 (つくば北部工業団地、研究教育施設地区)

1:25,000

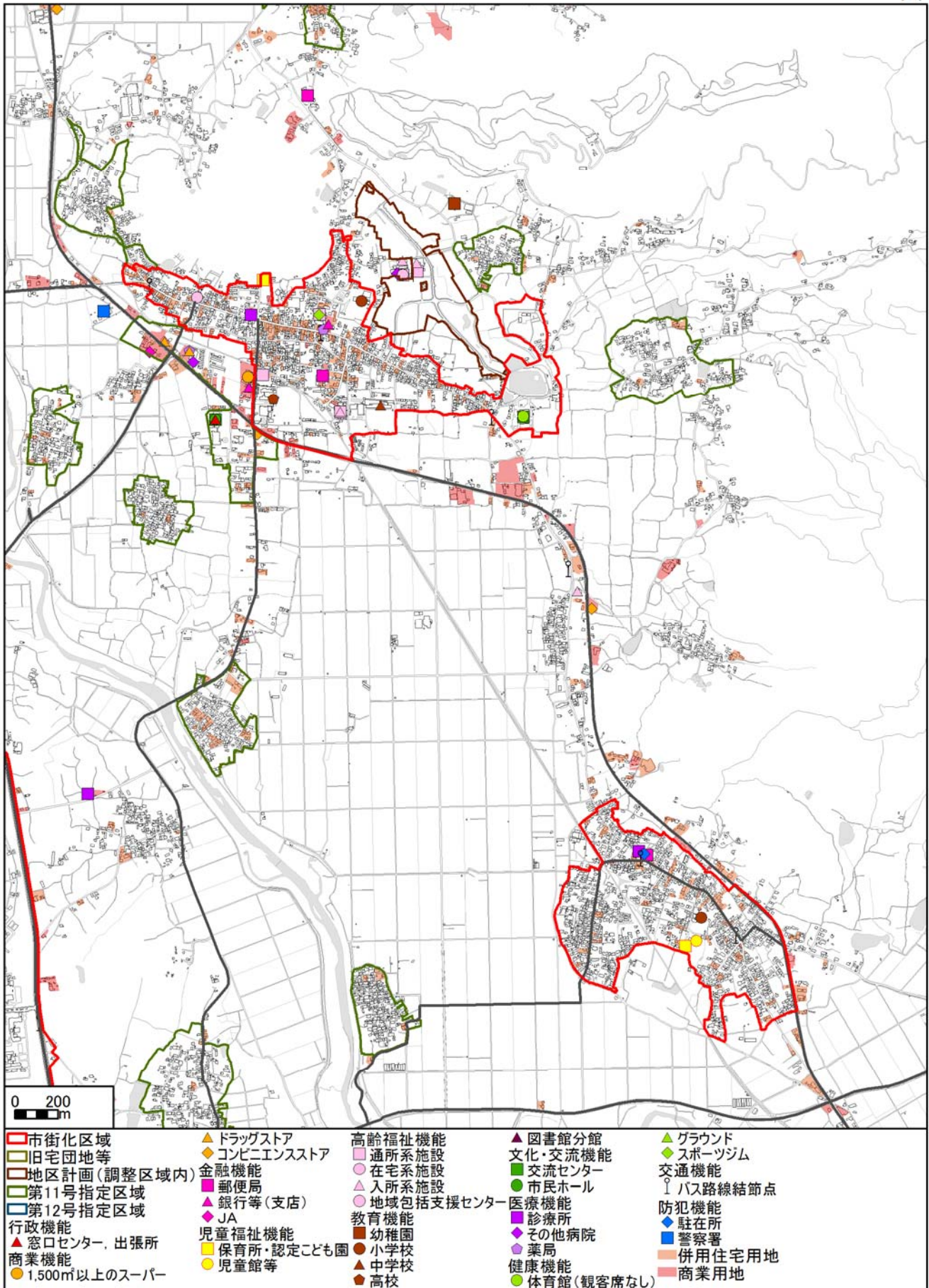


5 都市機能

- | | | | |
|--|--|---|---|
| <ul style="list-style-type: none"> 市街化区域 旧宅団地等 地区計画(調整区域内) 第11号指定区域 第12号指定区域 商業機能 コンビニエンスストア 金融機能 郵便局 | <ul style="list-style-type: none"> JA 児童福祉機能 保育所・認定こども園 児童館等 高齢福祉機能 通所系施設 入所系施設 教育機能 小学校 中学校 | <ul style="list-style-type: none"> 医療機能 診療所 薬局 健康機能 スポーツジム 交通機能 バス路線結節点 防犯機能 駐在所 | <ul style="list-style-type: none"> 防災機能 消防署 併用住宅用地 商業用地 |
|--|--|---|---|

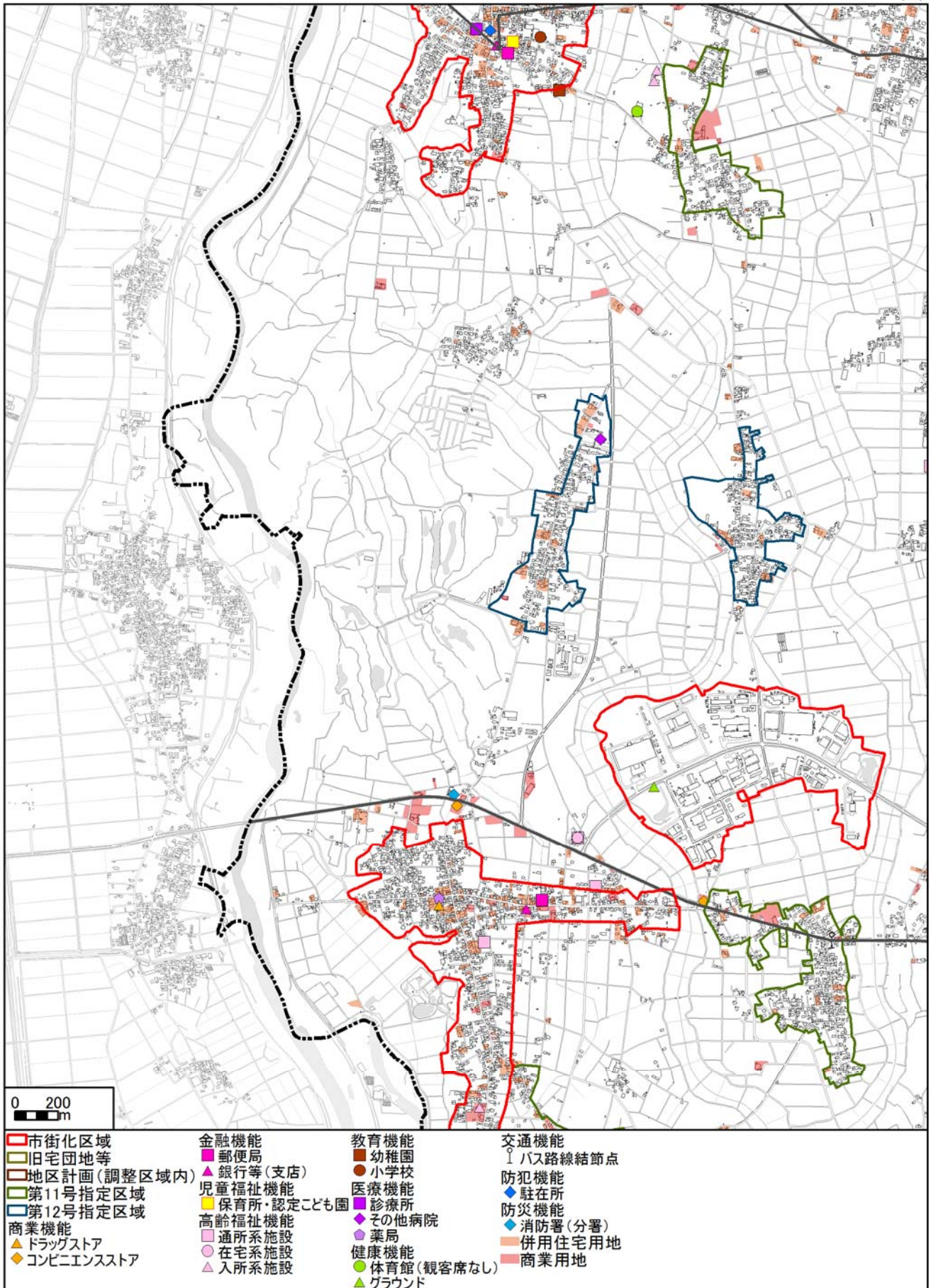
5 (北条地区、小田地区)

1:25,000 



6 (吉沼地区、上郷地区、テクノパーク豊里)

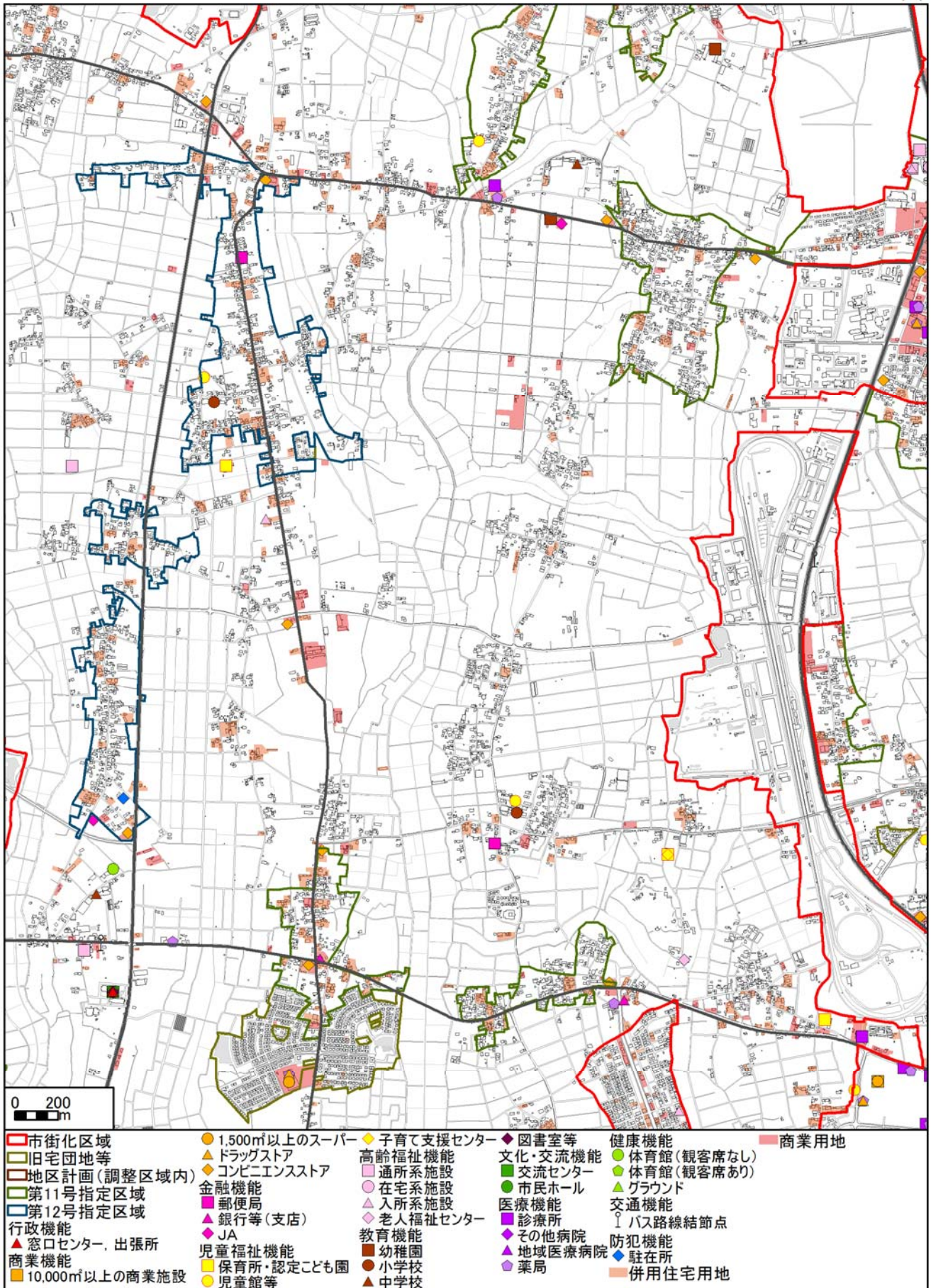
1:25,000 




5 都市機能

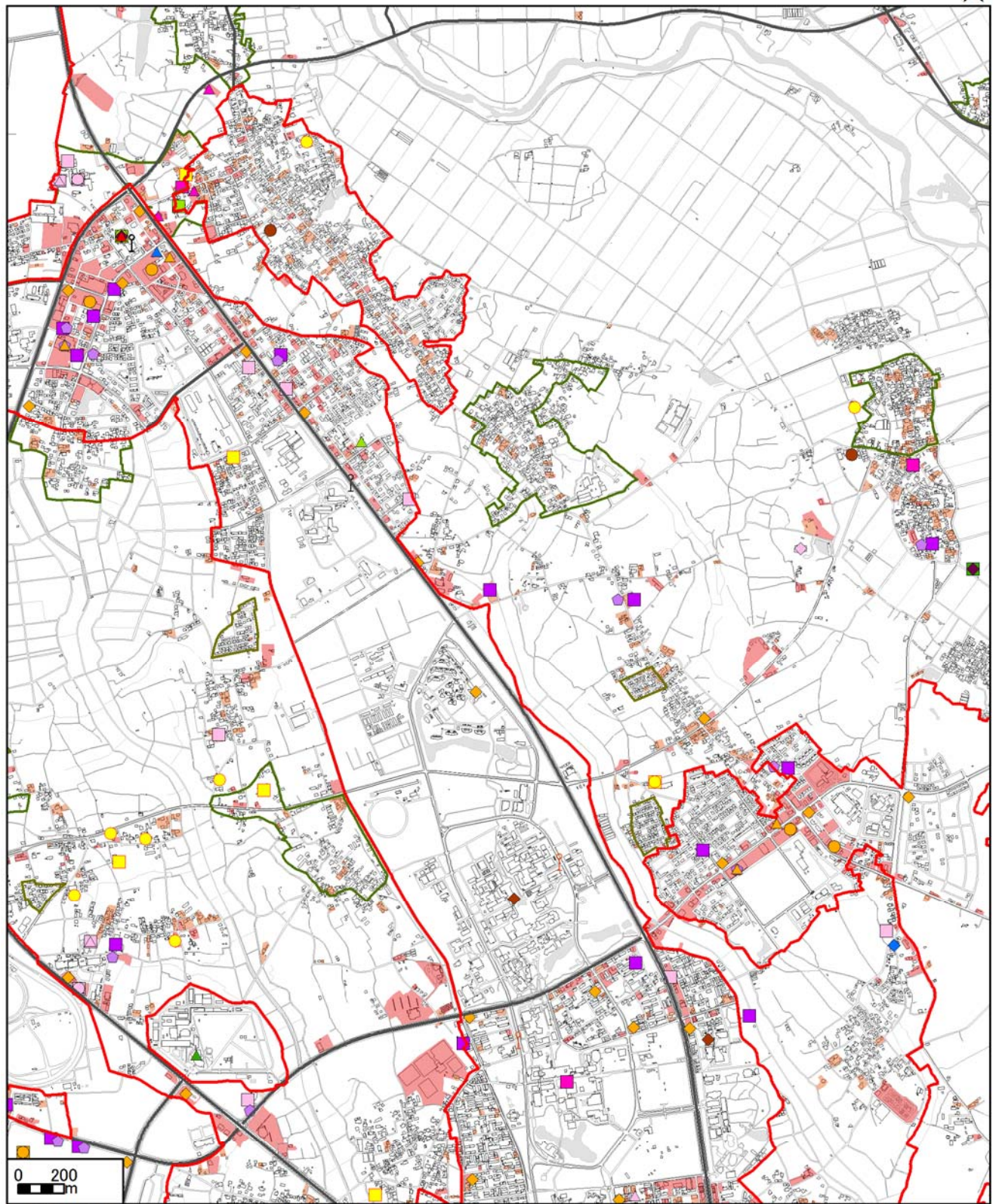
7 (筑穂地区、未利用地 (高工ネ研南))

1:25,000 



8 (花畑地区、大曾根地区、テクノパーク桜地区)


1:25,000 

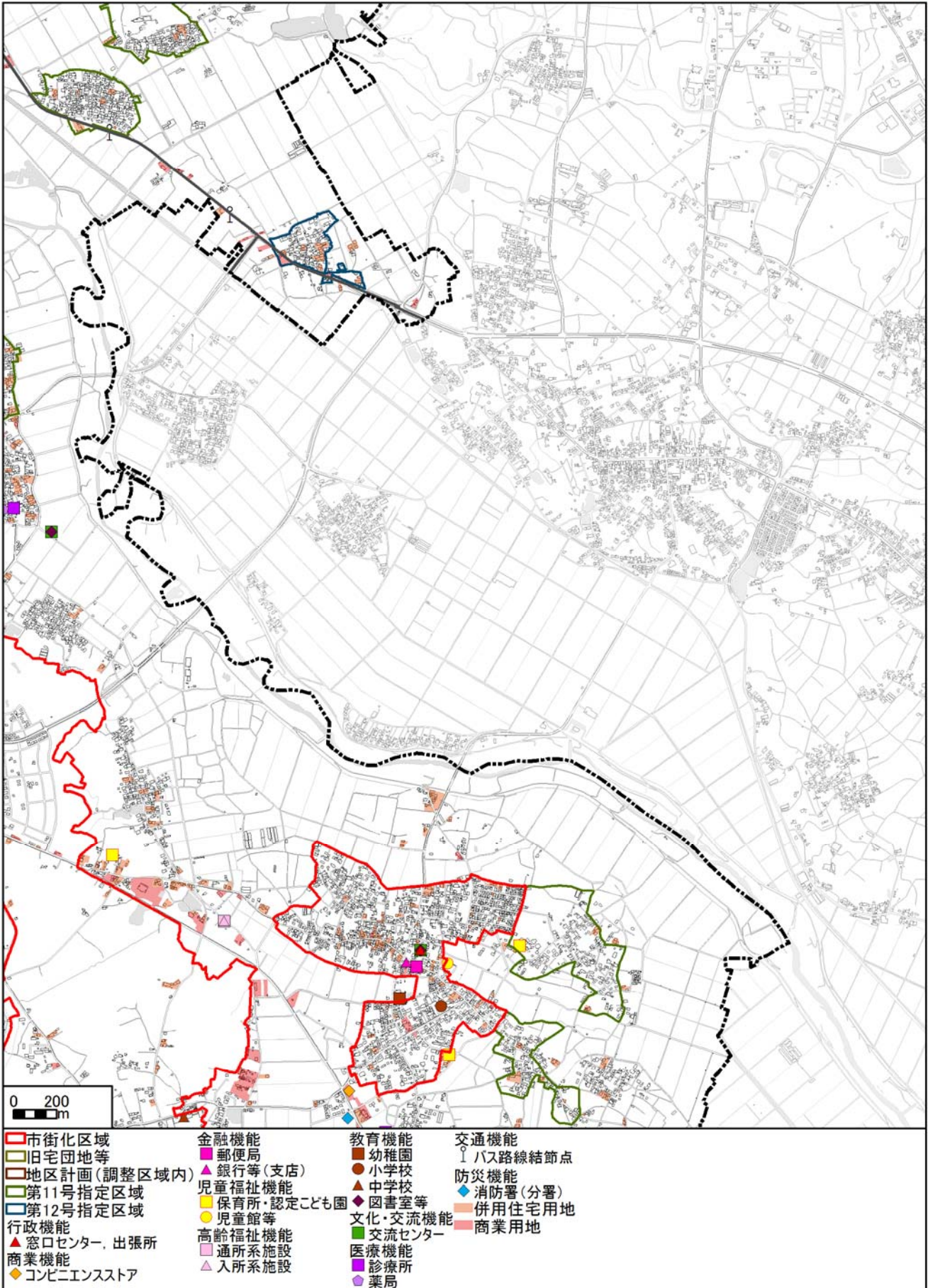


5
都市機能

- | | | | | | |
|----------------|---------------|----------|---------|------------|------|
| 市街化区域 | 1,500㎡以上のスーパー | 高齢福祉機能 | 文化・交流機能 | 体育館(観客席なし) | 商業用地 |
| 旧宅団地等 | ドラッグストア | 通所系施設 | 交流センター | グラウンド | |
| 地区計画(調整区域内) | コンビニエンスストア | 在宅系施設 | 博物館 | 交通機能 | |
| 第11号指定区域 | 郵便局 | 入所系施設 | 医療機能 | バス路線結節点 | |
| 第12号指定区域 | 銀行等(支店) | 老人福祉センター | 診療所 | 高速バス停留所 | |
| 行政機能 | 児童福祉機能 | 教育機能 | その他病院 | 防犯機能 | |
| 窓口センター, 出張所 | 保育所・認定こども園 | 小学校 | 地域医療病院 | 駐在所 | |
| 商業機能 | 児童館等 | 大学等 | 薬局 | 交番 | |
| 10,000㎡以上の商業施設 | 子育て支援センター | 図書室等 | 健康機能 | 併用住宅用地 | |
| | | 保健センター | | | |

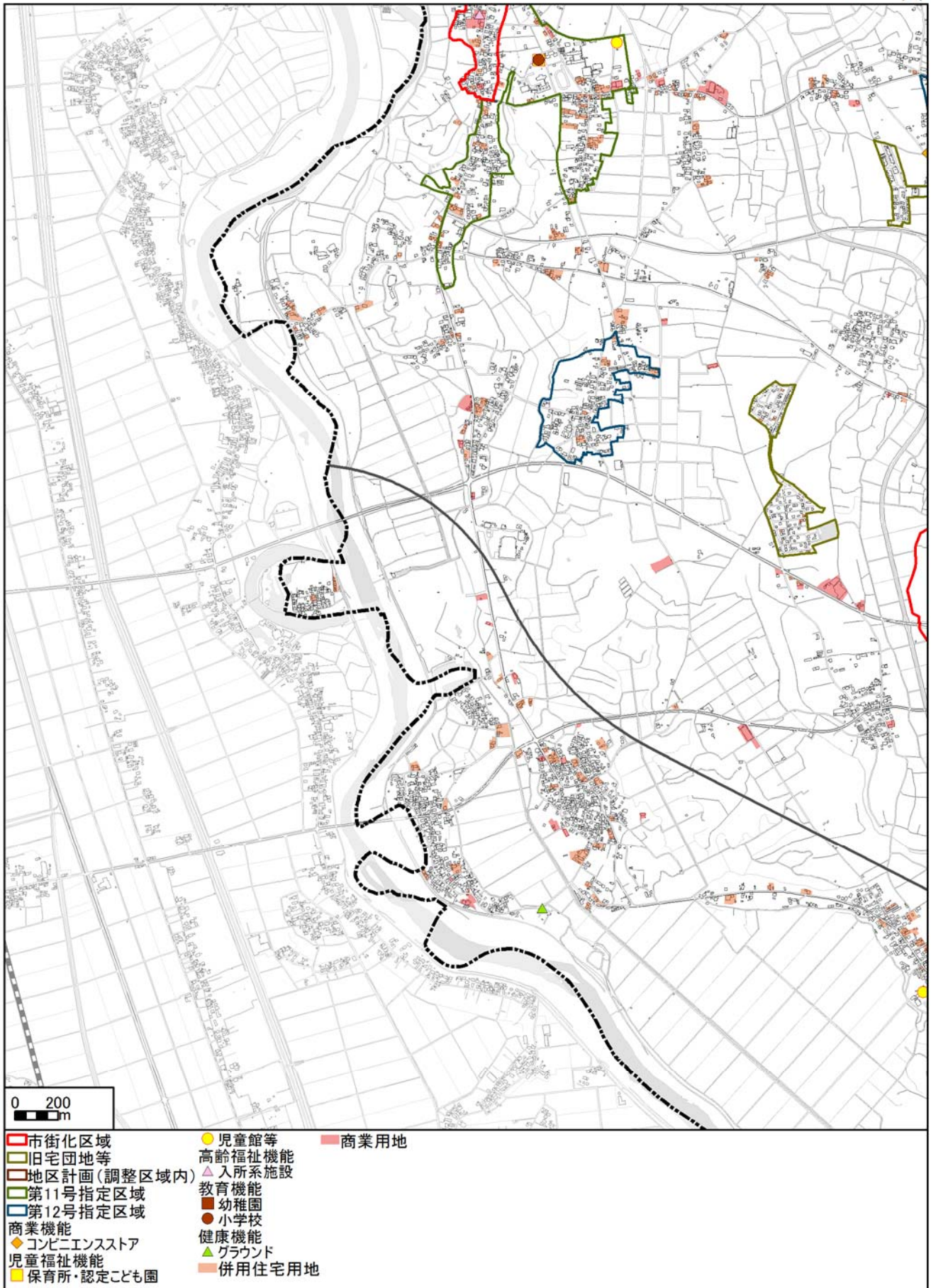
9 (中根・金田台地区、栄地区)

1:25,000 



10 (上郷地区)

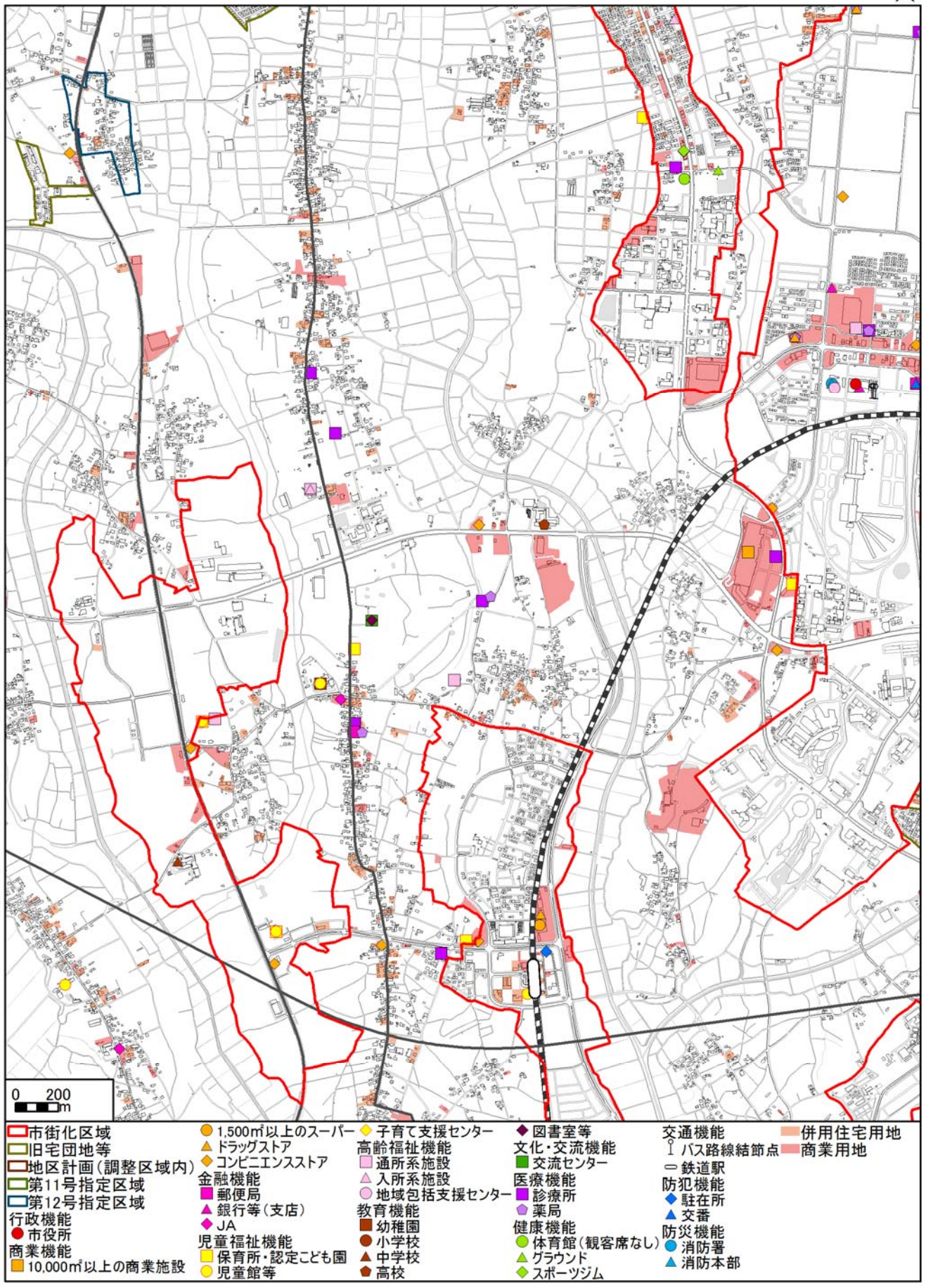
1:25,000 



5 都市機能

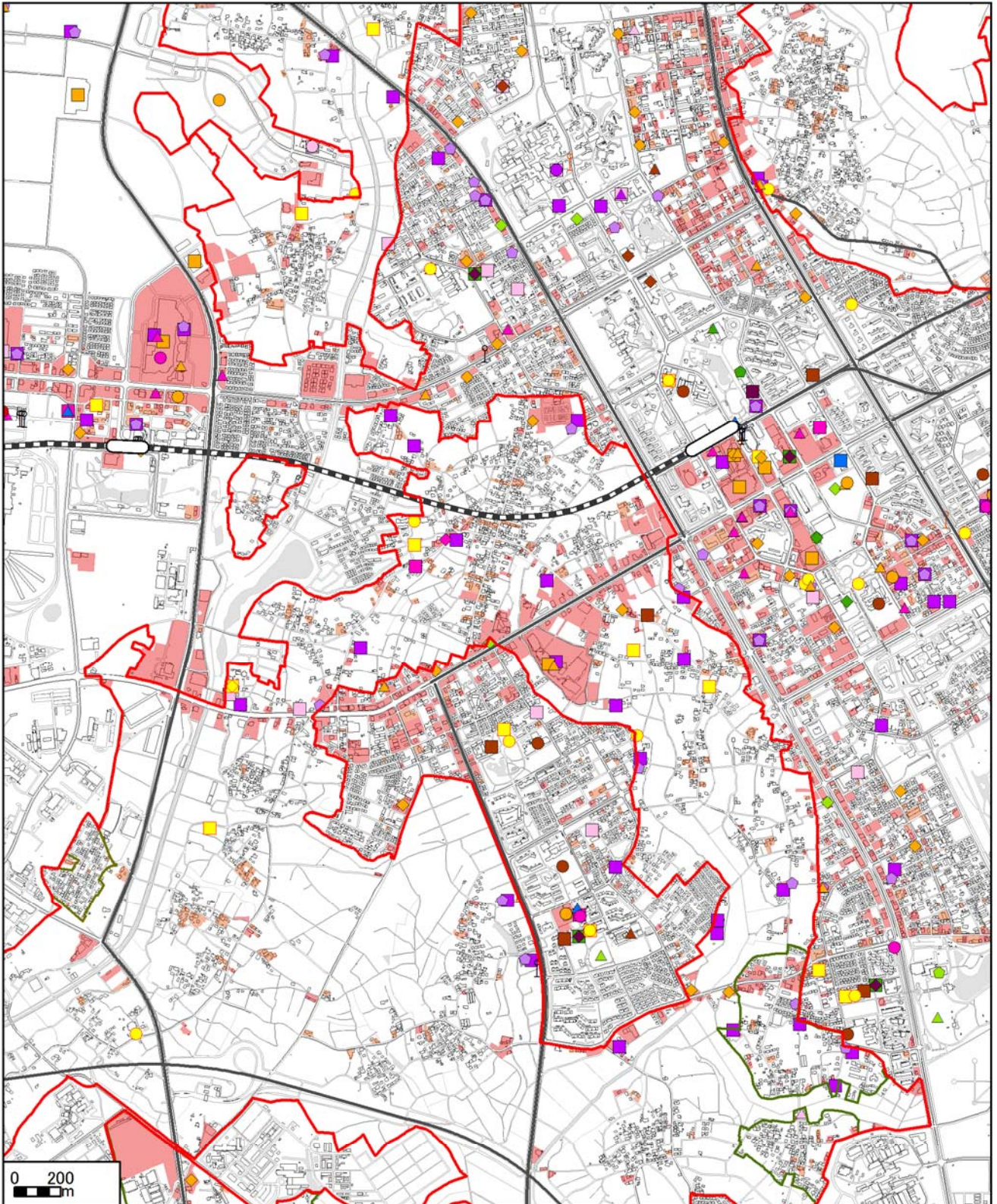
1 1 (葛城地区、上河原崎・中西地区、東光台地区)

1:25,000 



1 2 (中心市街地、吾妻地区(四丁目)、春日地区)

1:25,000 

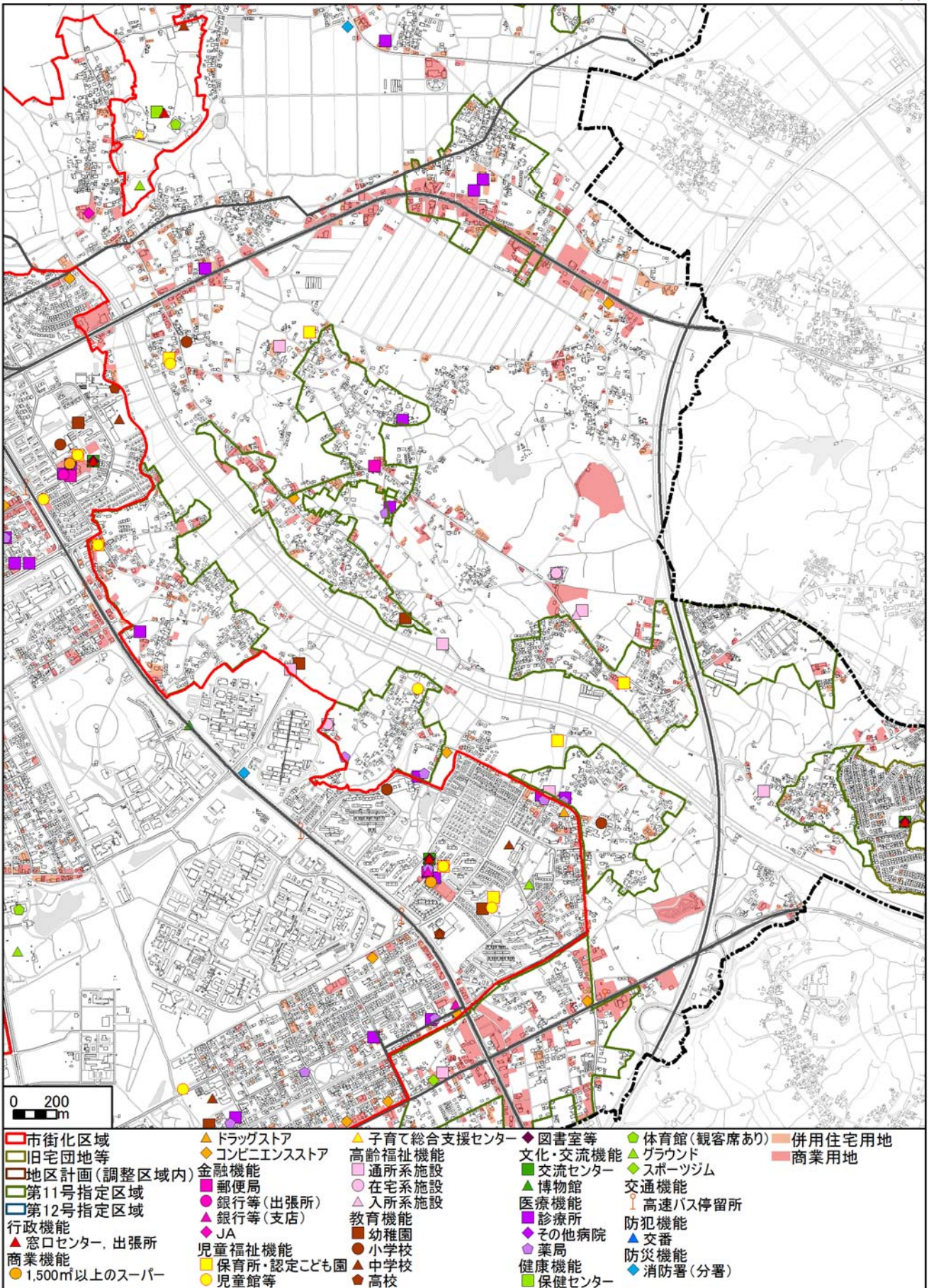


5
都市機能

- | | | |
|--|---|--|
| <ul style="list-style-type: none"> 市街化区域 旧宅団地等 地区計画(調整区域内) 第11号指定区域 第12号指定区域 行政機能 ● 市役所 商業機能 10,000㎡以上の商業施設 | <ul style="list-style-type: none"> 1,500㎡以上のスーパー ドラッグストア コンビニエンスストア 金融機能 郵便局 銀行等(出張所) 銀行等(支店) JA 児童福祉機能 保育所・認定こども園 児童館等 子育て支援センター 高齢福祉機能 通所系施設 在宅系施設 入所系施設 教育機能 幼稚園 小学校 中学校 大学等 図書室等 図書館 文化・交流機能 交流センター 美術館 博物館 文化ホール 医療機能 診療所 地域医療病院 特定機能病院 薬局 健康機能 体育館(観客席あり) グラウンド スポーツジム 交通機能 バス路線結節点 | <ul style="list-style-type: none"> 鉄道駅 高速バス停留所 防犯機能 交番 警察署 併用住宅用地 商業用地 |
|--|---|--|

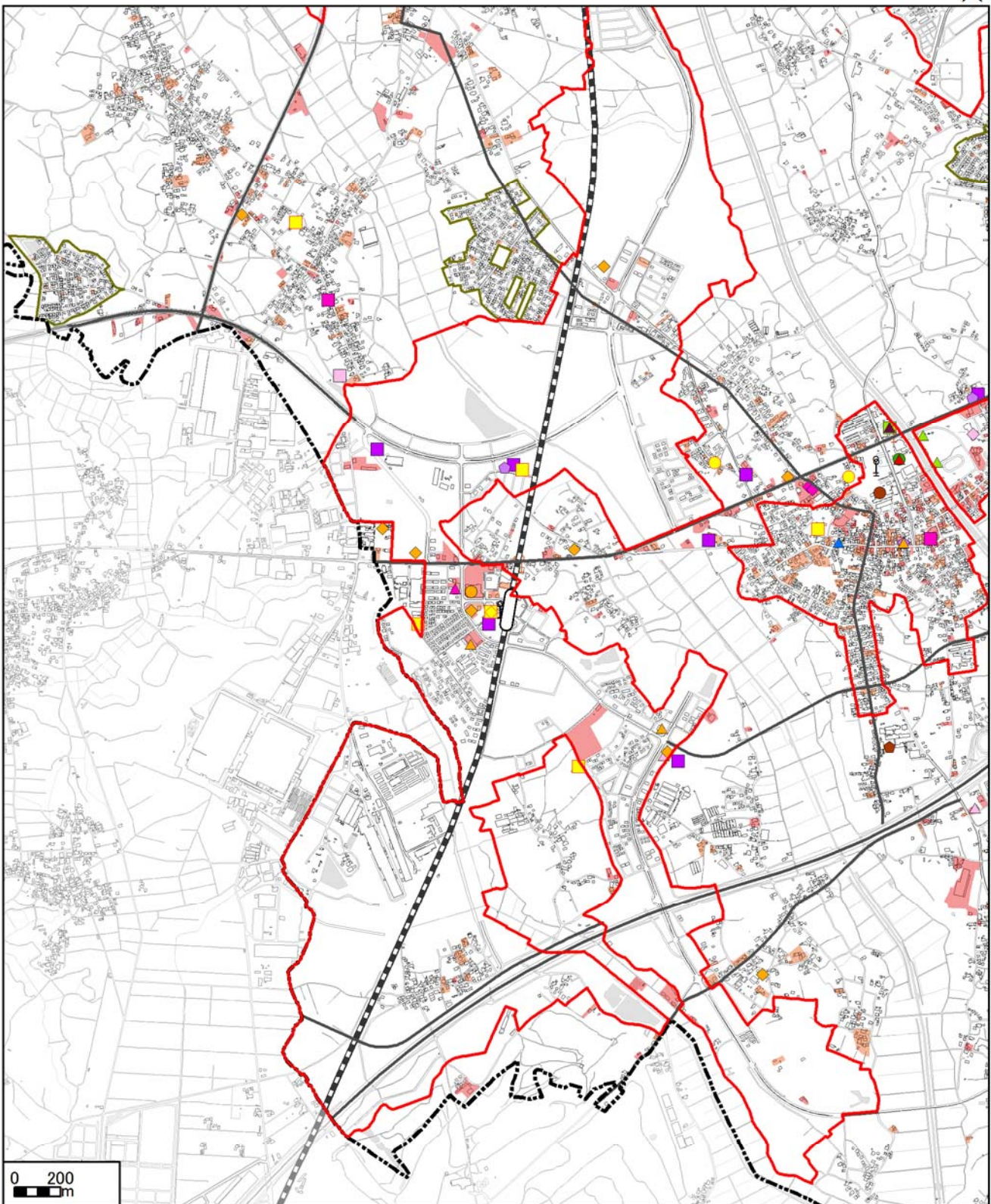
1 3 (並木地区、竹園地区 (三丁目))

1:25,000 



1 4 (島名・福田坪地区、萱丸地区 (みどりの駅周辺))

1:25,000

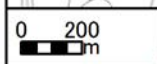
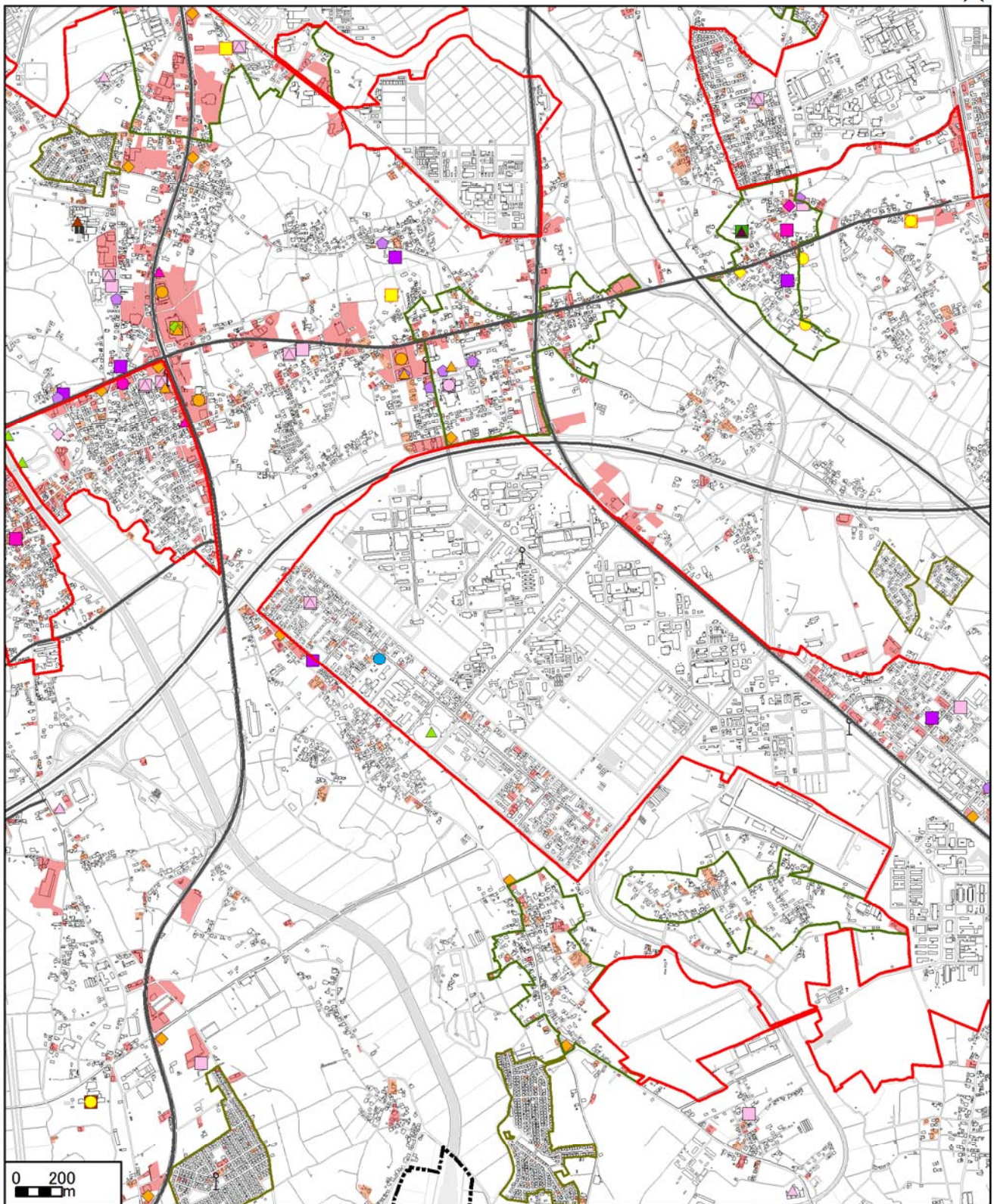


5
都市機能

- | | | | | |
|--|--|---|--|---|
| <ul style="list-style-type: none"> 市街化区域 旧宅団地等 地区計画(調整区域内) 第11号指定区域 第12号指定区域 行政機能 窓口センター、出張所 商業機能 1,500㎡以上のスーパー | <ul style="list-style-type: none"> ドラッグストア コンビニエンスストア 金融機能 郵便局 銀行等(支店) JA 児童福祉機能 保育所・認定こども園 児童館等 子育て支援センター | <ul style="list-style-type: none"> 高齢福祉機能 通所系施設 入所系施設 老人福祉センター 教育機能 小学校 中学校 高校 図書館分館 | <ul style="list-style-type: none"> 文化・交流機能 交流センター 市民ホール 医療機能 診療所 薬局 健康機能 保健センター 体育館(観客席なし) グラウンド | <ul style="list-style-type: none"> 交通機能 バス路線結節点 鉄道駅 高速バス停留所 防犯機能 交番 併用住宅用地 商業用地 |
|--|--|---|--|---|

1 5 (谷田部地区、観音台地区、高野台・牧園地区)

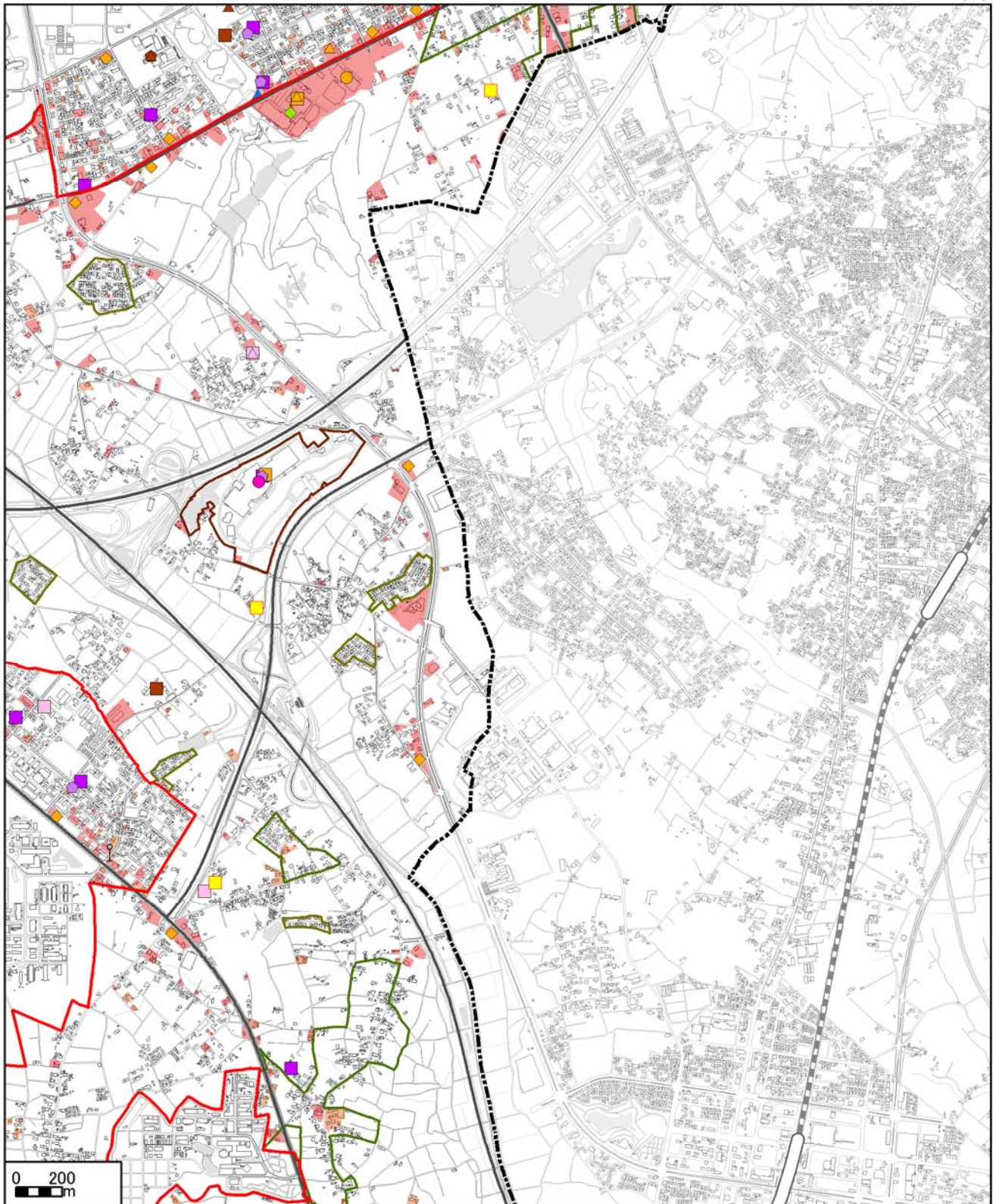
1:25,000 



- | | | | | |
|--|--|--|---|---|
| <ul style="list-style-type: none"> 市街化区域 旧宅団地等 地区計画(調整区域内) 第11号指定区域 第12号指定区域 | <ul style="list-style-type: none"> ◆ コンビニエンスストア ◆ 金融機能 ◆ 郵便局 ◆ 銀行等(出張所) ◆ 銀行等(支店) ◆ JA ◆ 児童福祉機能 ◆ 保育所・認定こども園 ◆ 児童館等 ◆ ドラッグストア | <ul style="list-style-type: none"> ◆ 高齢福祉機能 ◆ 通所系施設 ◆ 在宅系施設 ◆ 入所系施設 ◆ 老人福祉センター ◆ 教育機能 ◆ 幼稚園 ◆ 小学校 ◆ 中学校 ◆ 図書館分館 | <ul style="list-style-type: none"> ◆ 文化・交流機能 ◆ 交流センター ◆ 医療機能 ◆ 診療所 ◆ その他病院 ◆ 薬局 ◆ 健康機能 ◆ グラウンド ◆ スポーツジム | <ul style="list-style-type: none"> ◆ 交通機能 ◆ バス路線結節点 ◆ 高速バス停留所 ◆ 防災機能 ◆ 消防署 ◆ 併用住宅用地 ◆ 商業用地 |
|--|--|--|---|---|

1 6 (高野台・牧園地区)

1:25,000 

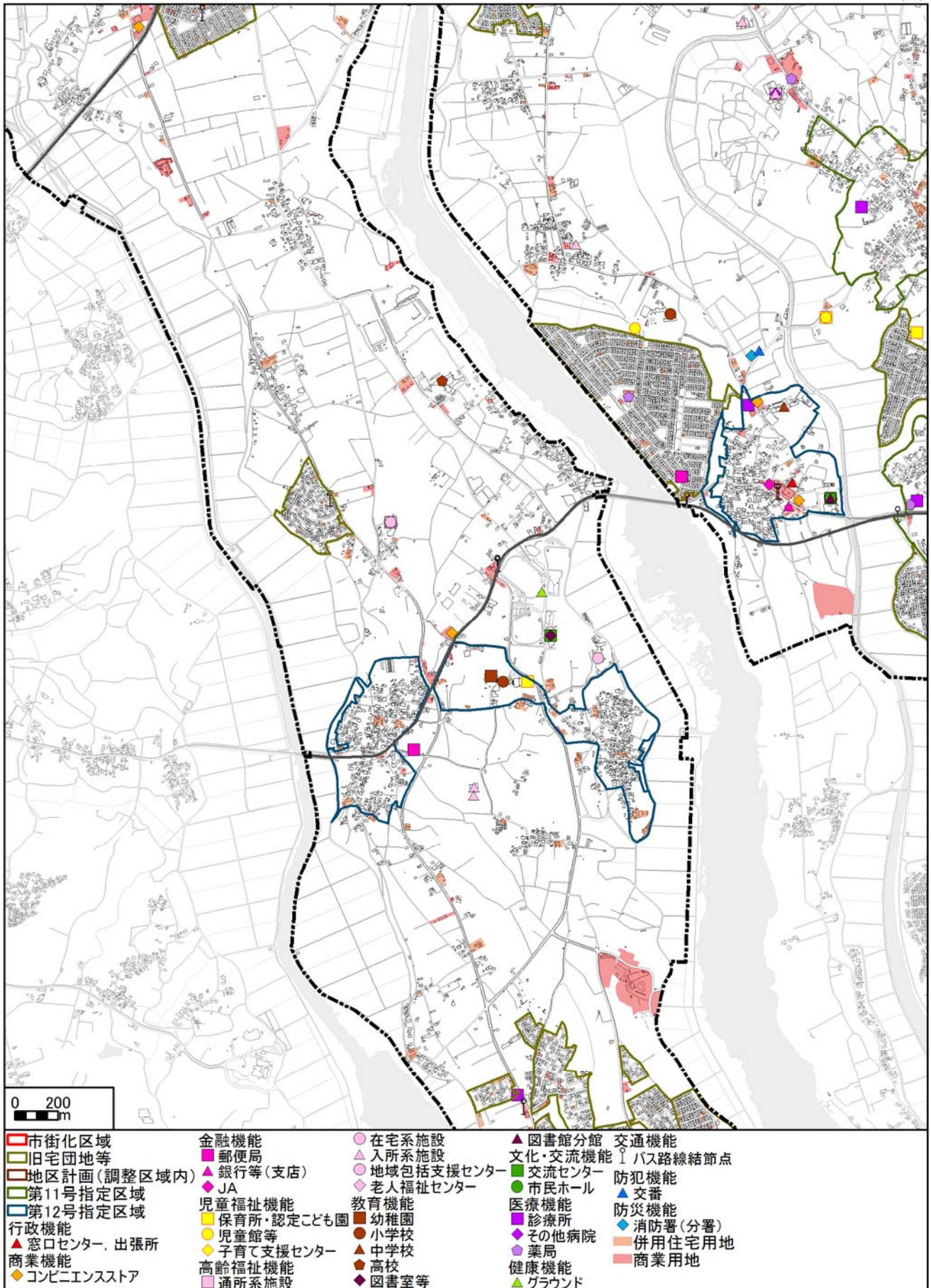


5
都市機能

- | | | | |
|--|---|---|--|
| <ul style="list-style-type: none"> 市街化区域 旧宅団地等 地区計画(調整区域内) 第11号指定区域 第12号指定区域 | <ul style="list-style-type: none"> ◆ コンビニエンスストア ◆ 金融機能 ◆ 銀行等(出張所) ◆ 児童福祉機能 ◆ 保育所・認定こども園 ◆ 高齢福祉機能 ◆ 通所系施設 ◆ 入所系施設 | <ul style="list-style-type: none"> ■ 教育機能 ▲ 幼稚園 ▲ 中学校 ▲ 高校 ■ 医療機能 ■ 診療所 ■ 薬局 ■ 健康機能 ■ スポーツジム | <ul style="list-style-type: none"> I 交通機能 I バス路線結節点 ▲ 防犯機能 ▲ 交番 ■ 併用住宅用地 ■ 商業用地 |
|--|---|---|--|
- 0 200 m

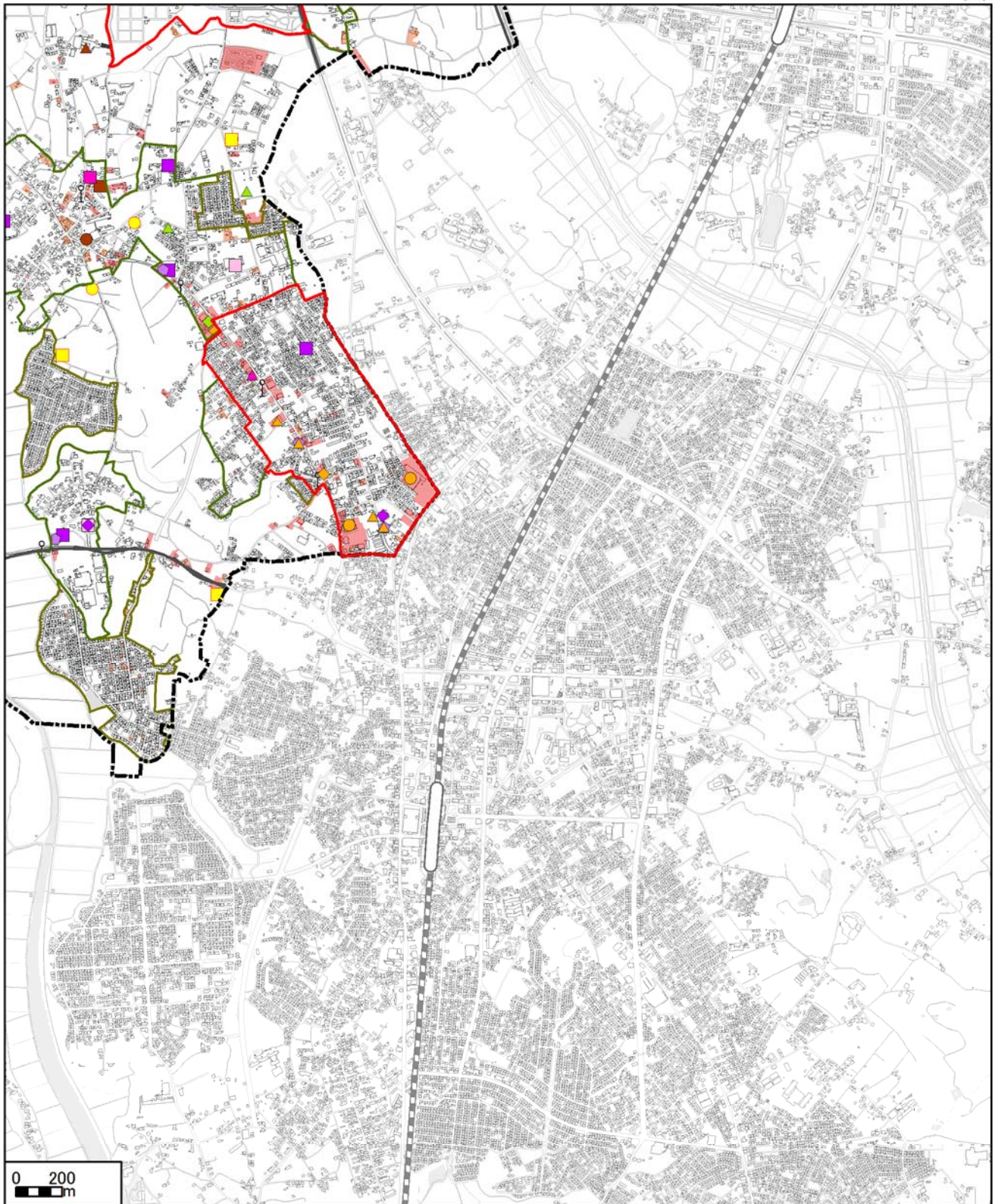
1 7 (旧宅団地等)

1:25,000 



1 8 (高見原市街地)

1:25,000 



5 都市機能

- | | | | |
|--|---|--|--|
| <ul style="list-style-type: none"> 市街化区域 旧宅団地等 地区計画(調整区域内) 第11号指定区域 第12号指定区域 商業機能 ● 1,500㎡以上のスーパー ▲ ドラッグストア ◆ コンビニエンスストア | <ul style="list-style-type: none"> 金融機能 ■ 郵便局 ▲ 銀行等(支店) 児童福祉機能 ■ 保育所・認定こども園 ● 児童館等 高齢福祉機能 ■ 通所系施設 | <ul style="list-style-type: none"> 教育機能 ■ 幼稚園 ● 小学校 ▲ 中学校 医療機能 ■ 診療所 ◆ その他病院 ● 薬局 健康機能 ▲ グラウンド | <ul style="list-style-type: none"> スポーツジム 交通機能 ┆ バス路線結節点 ■ 併用住宅用地 ■ 商業用地 |
|--|---|--|--|

