

中根・金田台地区 画地原子図

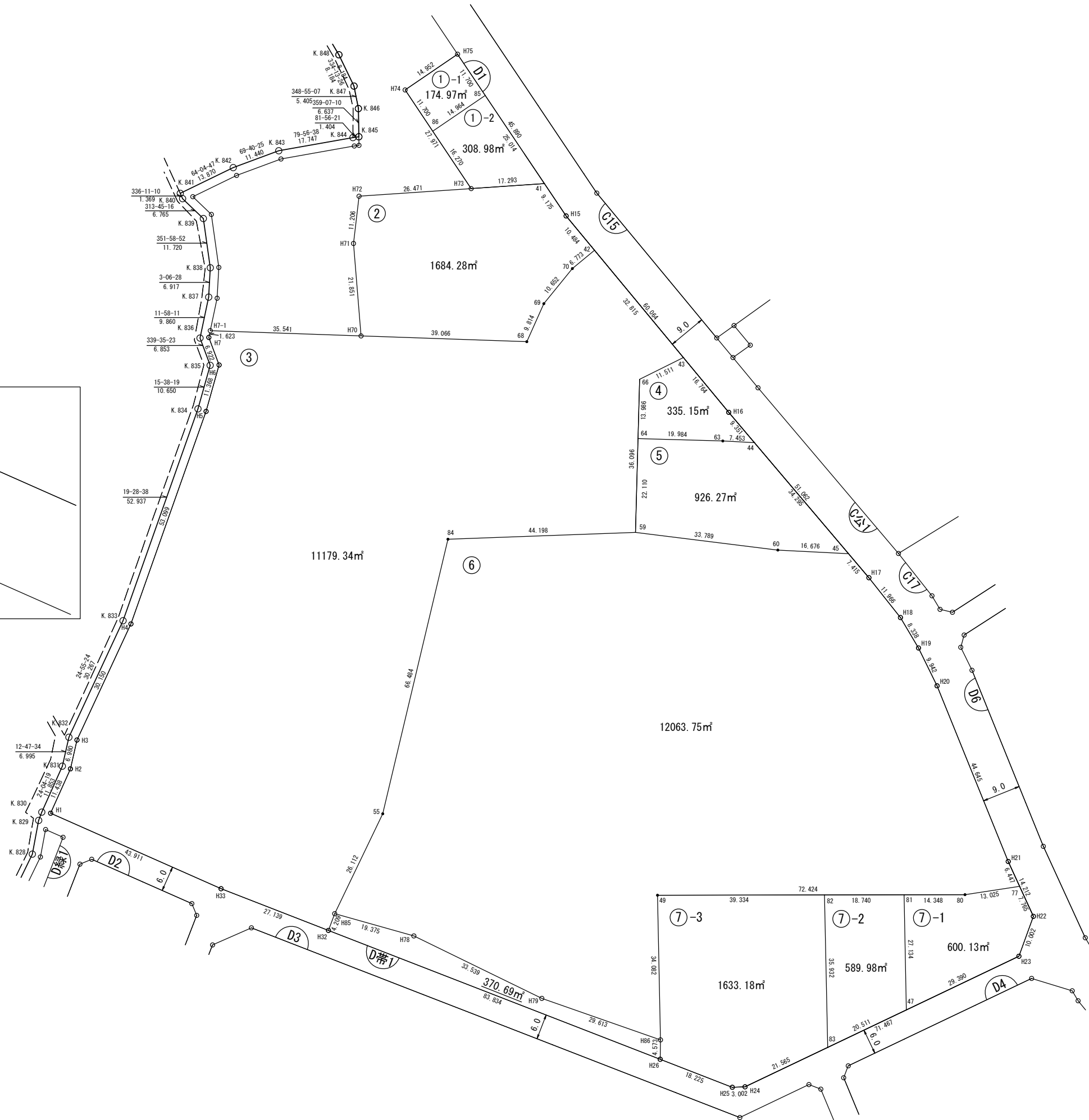
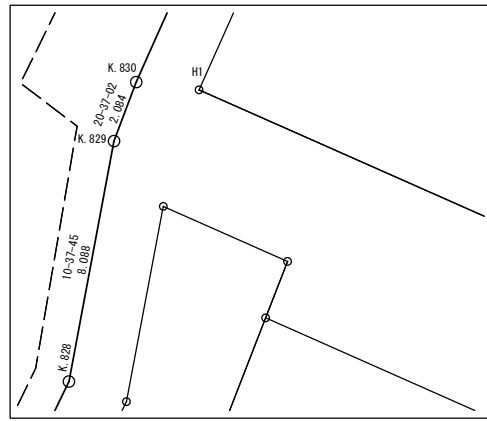
世界測地系

街区番号	D1
街区面積	29508.50m ²
画地面積	29496.03m ²

平成二十八年二月
 平成二十八年九月二十一日修正
 平成二十九年十一月一日修正
 平成二十九年十一月十日修正



拡大図1/250



凡 例	
⑤	街区番号
⑤	画地符号
123.54m ²	面積
15.000	距離 (m)
1 : 1000	縮 尺

株式会社 八州 調製

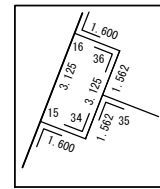
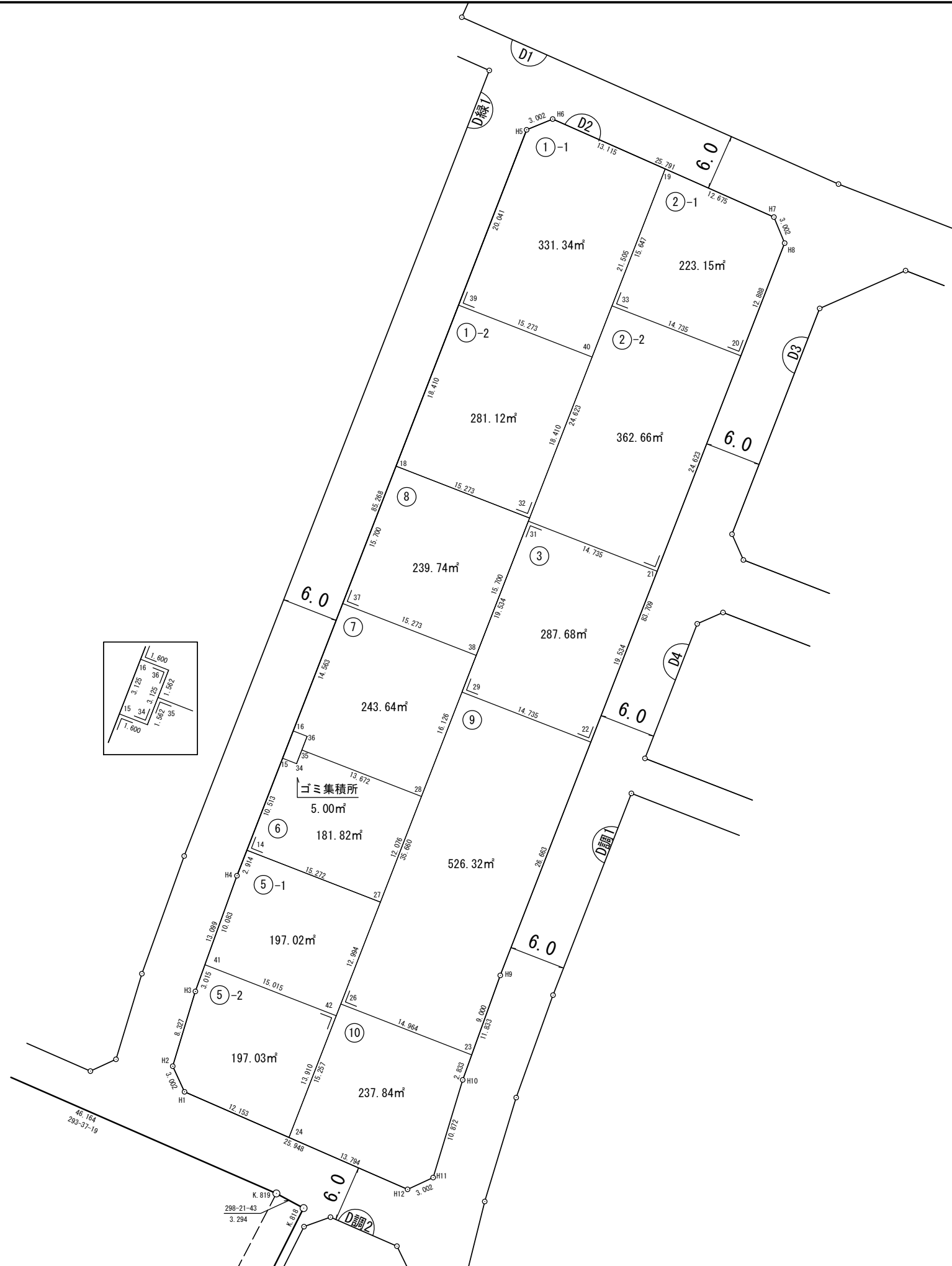
独立行政法人 都市再生機構 茨城地域支社

中根・金田台地区 画地原子図

世界測地系

街区番号	D2
街区面積	3316.21㎡
街区面積 <small>(ゴミ集積所の面積を除く)</small>	3311.21㎡
画地面積	3309.36㎡

平成二十八年二月
 平成二十九年五月二十六日修正
 平成二十九年七月十四日修正
 平成三十年六月二十九日修正



凡 例	
	街区番号
	画地符号
123.54㎡	面積
15.000	距離 (m)
1 : 500	縮 尺

株式会社 八州 調製

独立行政法人 都市再生機構 茨城地域支社

中根・金田台地区 画地原子図

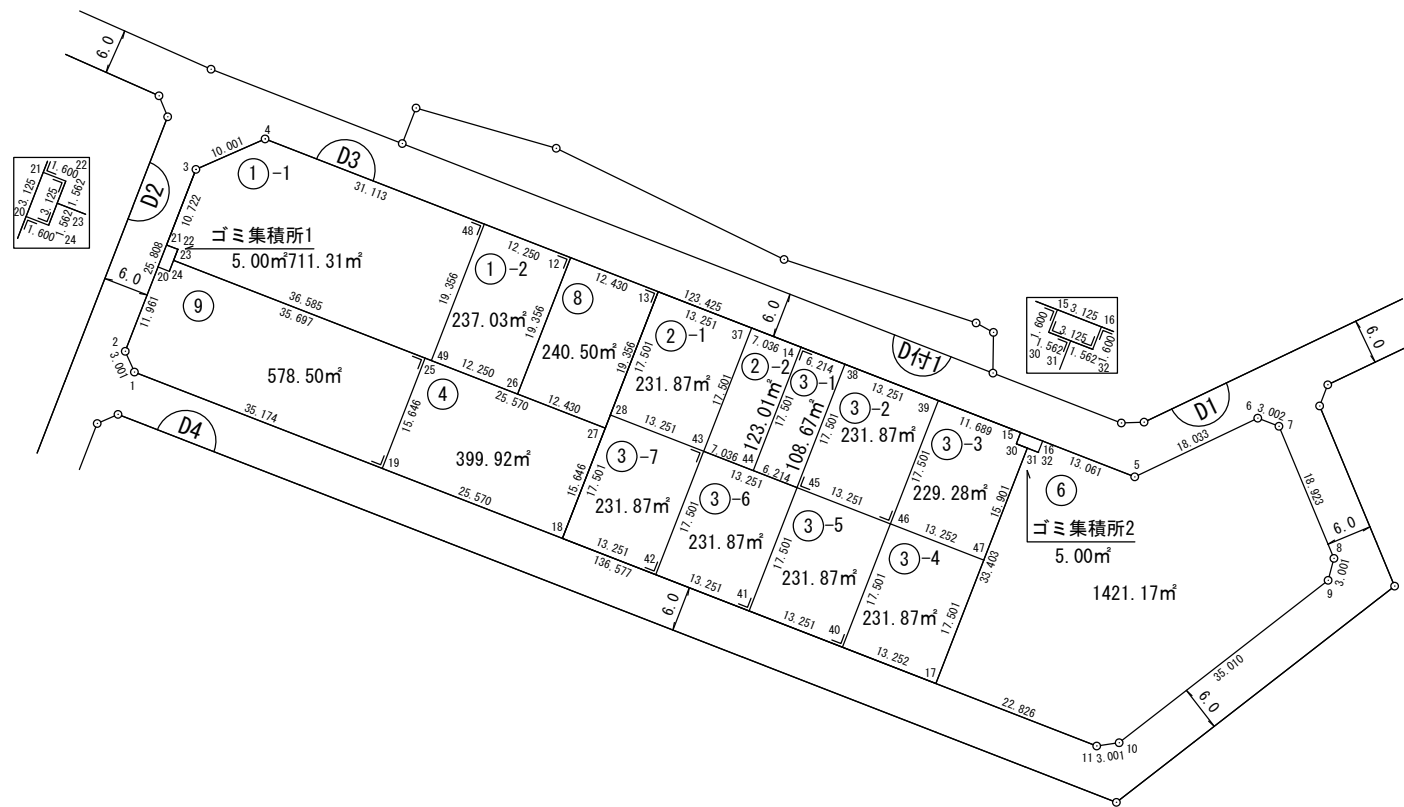
世界測地系

街区番号	D3
街区面積	5452.84㎡
街区面積 <small>(ゴミ集積所の面積を除く)</small>	5442.84㎡
画地面積	5440.61㎡

平成二十八年二月
 平成二十八年十月四日修正
 平成二十八年十二月十五日修正
 平成二十九年七月十二日修正



平成二十九年十二月十五日修正



独立行政法人 都市再生機構 茨城地域支社

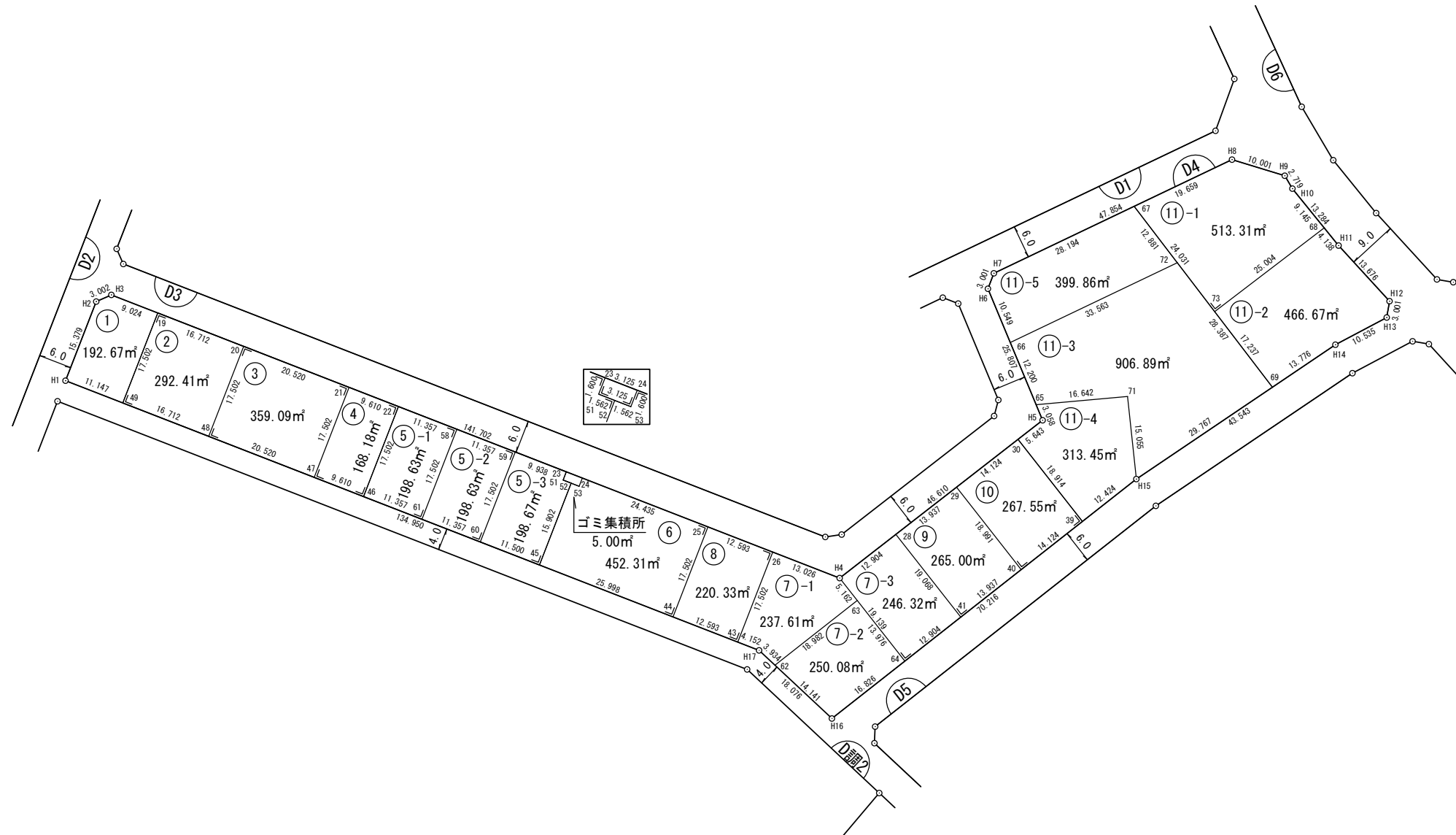
凡 例	
<u>5</u>	街区番号
⑤	画地符号
123.54㎡	面 積
15.000	距離 (m)
1 : 1000	縮 尺

株式会社 八州 調製

中根・金田台地区 画地原子図

世界測地系

街区番号	D4
街区面積	6156.37㎡
街区面積 <small>(ゴミ集積所の面積を除く)</small>	6151.37㎡
画地面積	6147.66㎡



平成二十八年二月
 平成二十八年七月修正
 平成二十八年十月二十六日修正
 平成二十八年十二月十日修正

平成二十九年七月四日修正
 平成二十九年七月二十日修正

株式会社 八州 調製

独立行政法人 都市再生機構 茨城地域支社

凡 例	
<u>5</u>	街区番号
⑤	画地符号
123.54㎡	面積
15.000	距離 (m)
1 : 1000	縮 尺

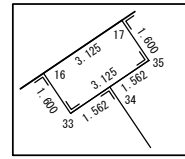
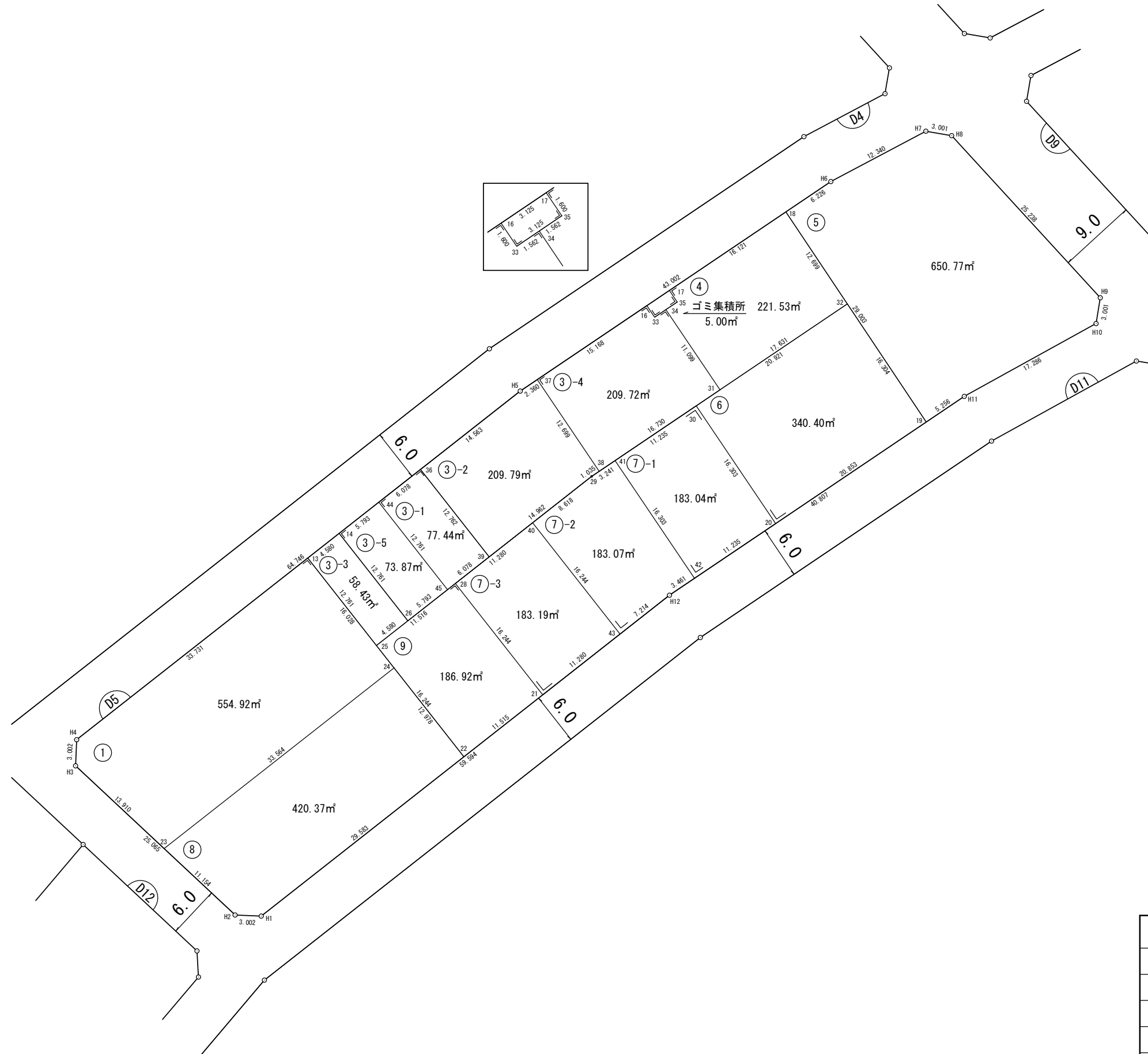
中根・金田台地区 画地原子図

世界測地系

街区番号	D5
街区面積	3561.03㎡
街区面積 <small>(ゴミ集積所の面積を除く)</small>	3556.03㎡
画地面積	3553.46㎡



平成二十八年二月
平成二十八年十一月一日修正
平成二十九年一月十三日修正
平成二十九年八月一日修正



凡 例	
5	街区番号
⑤	画地符号
123.54㎡	面積
15.000	距離 (m)
1 : 500	縮 尺

株式会社 八州 調製

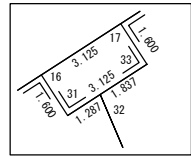
独立行政法人 都市再生機構 茨城地域支社

中根・金田台地区 画地原子図

世界測地系

街区番号	D6
街区面積	4872.02㎡
街区面積 <small>(ゴミ集積所の面積を除く)</small>	4867.02㎡
画地面積	4864.17㎡

平成二十八年二月
平成二十八年六月修正
平成二十九年十一月十五日修正



凡 例	
	街区番号
	画地符号
123.54㎡	面 積
15.000	距離 (m)
1 : 500	縮 尺

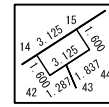
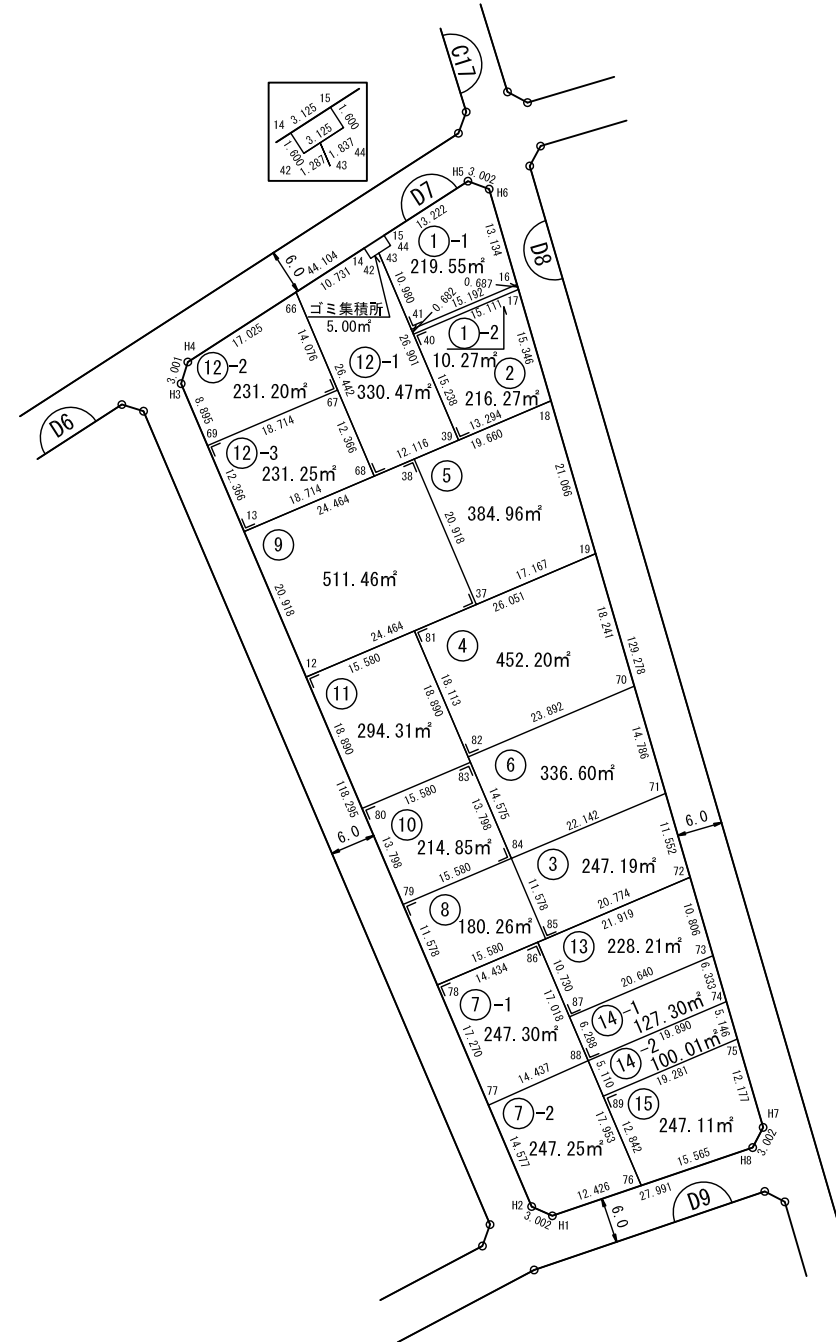
株式会社 八州 調製

独立行政法人 都市再生機構 茨城地域支社

中根・金田台地区 画地原子図

世界測地系

街区番号	D7
街区面積	5066.22㎡
街区面積 <small>(ゴミ集積所の面積を除く)</small>	5061.22㎡
画地面積	5058.02㎡



平成二十八年二月
 平成二十八年十月十八日修正
 平成二十八年十月二十一日修正
 平成二十八年十二月九日修正

平成二十九年五月十五日修正

株式会社 八州 調製

	街区番号
	画地符号
123.54㎡	面積
15.000	距離(m)
1 : 1000	縮尺

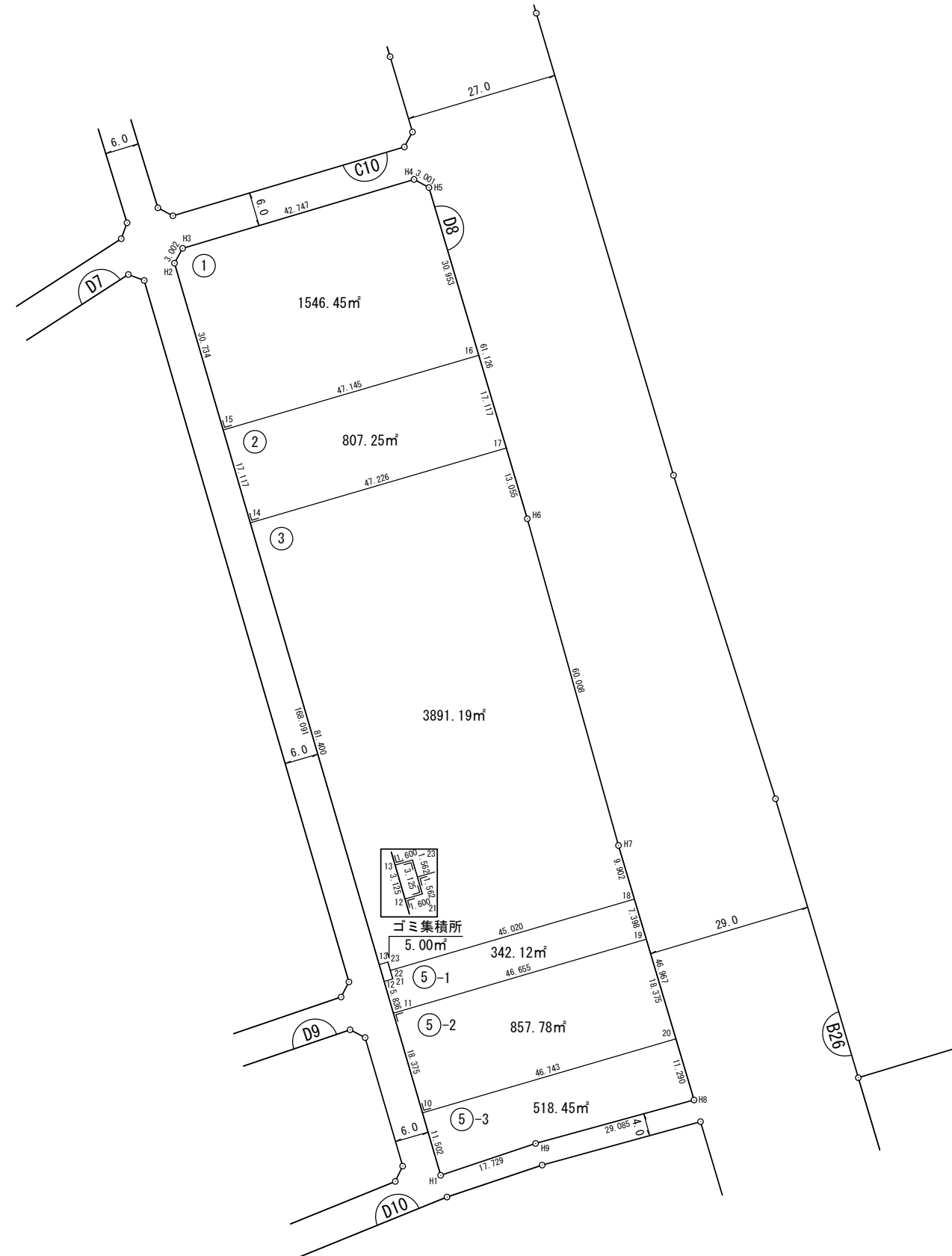
独立行政法人 都市再生機構 茨城地域支社

中根・金田台地区 画地原子図

世界測地系

街区番号	D8
街区面積	7971.01㎡
街区面積 <small>(ゴミ集積所の面積を除く)</small>	7966.01㎡
画地面積	7963.24㎡

平成二十八年二月



ゴミ集積所

株式会社 八州 調製

独立行政法人 都市再生機構 茨城地域支社

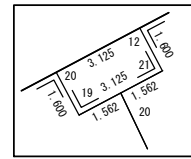
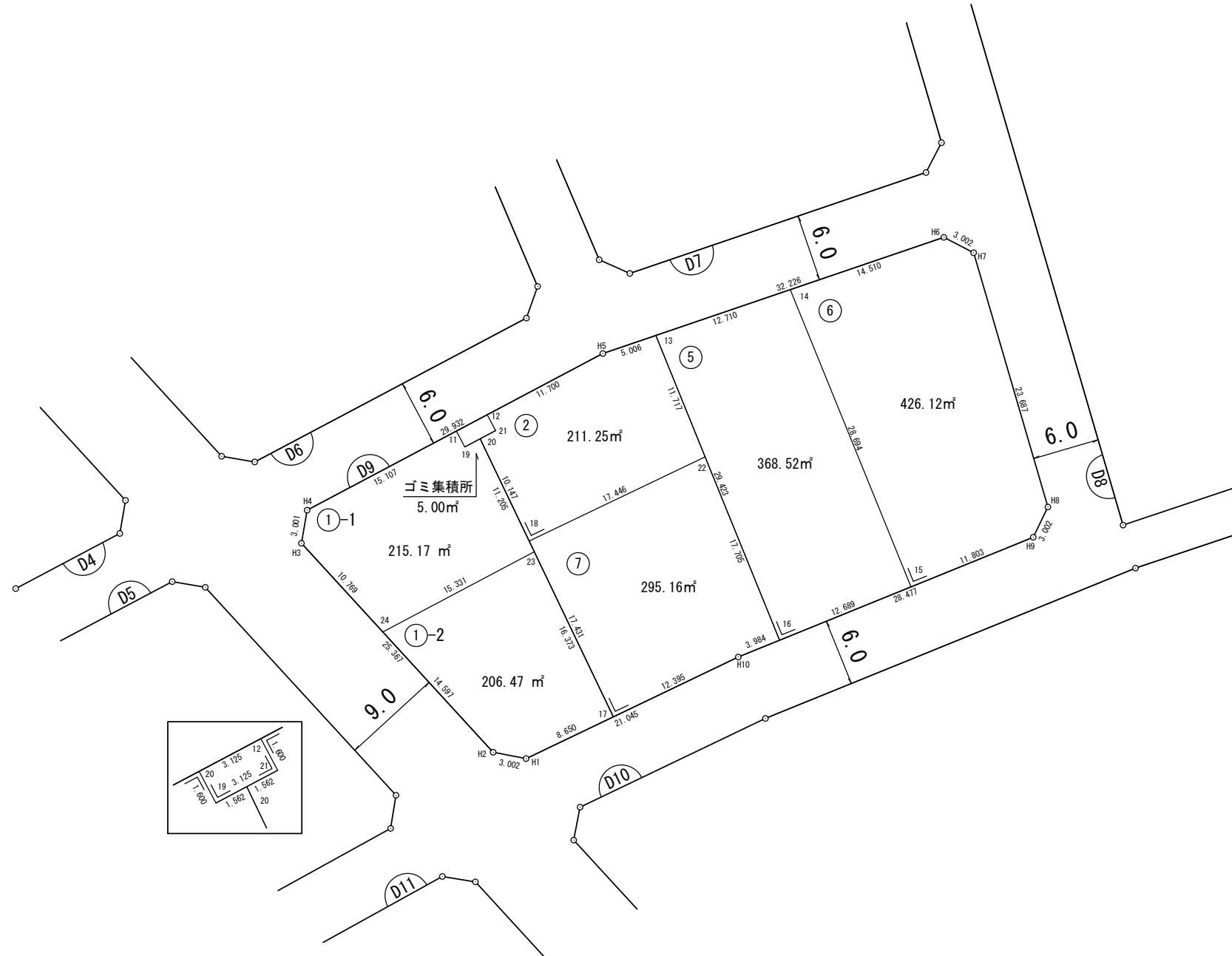
凡 例	
⑤	街区番号
⑤	画地符号
123.54㎡	面 積
15.000	距離 (m)
1 : 1000	縮 尺

中根・金田台地区 画地原子図

世界測地系

街区番号	D9
街区面積	1728.87㎡
街区面積 <small>(ゴミ集積所の面積を除く)</small>	1723.87㎡
画地面積	1722.69㎡

平成二十八年二月
平成二十八年十一月十六日修正
平成二十八年十二月二十日修正



独立行政法人 都市再生機構 茨城地域支社

株式会社 八州 調製

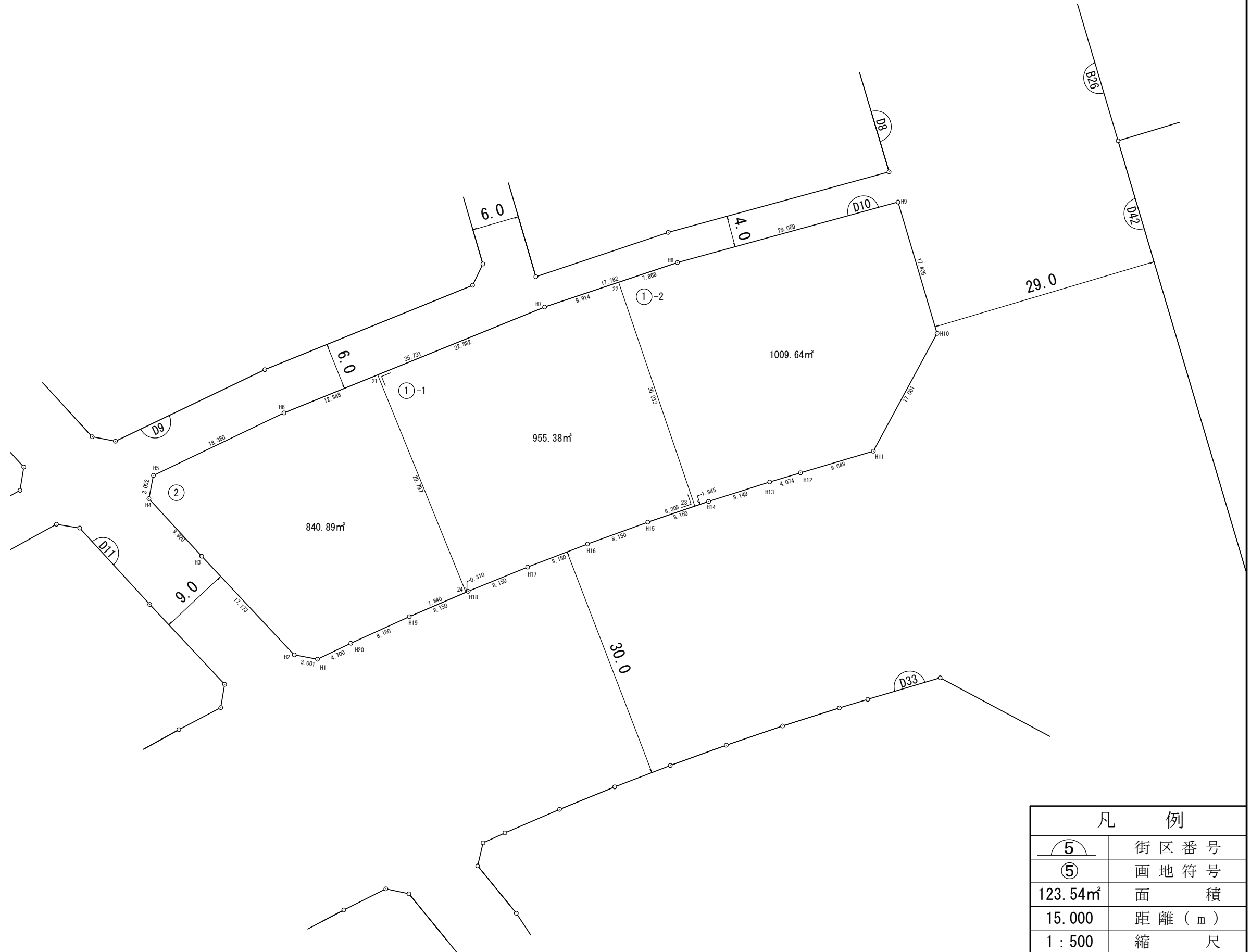
凡 例	
5	街区番号
⑤	画地符号
123.54㎡	面積
15.000	距離 (m)
1 : 500	縮 尺

中根・金田台地区 画地原子図

世界測地系

街区番号	D10
街区面積	2807.62㎡
画地面積	2805.91㎡

平成二十八年二月



独立行政法人 都市再生機構 茨城地域支社

凡 例	
	街区番号
	画地符号
123.54㎡	面積
15.000	距離 (m)
1 : 500	縮 尺

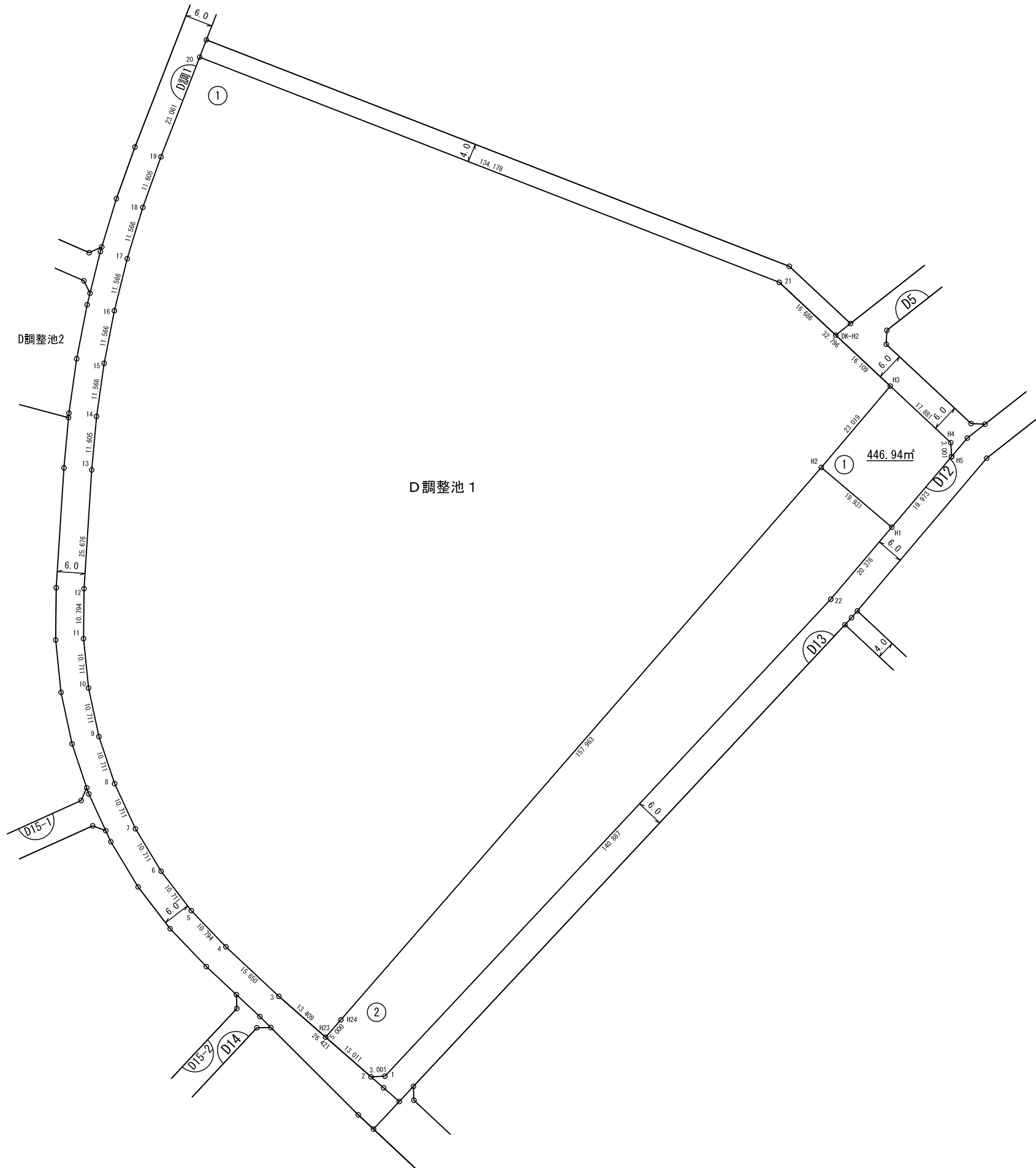
株式会社 八州 調製

中根・金田台地区 画地原子図

世界測地系

街区番号	D12
街区面積	446.94m ²
画地面積	446.94m ²

平成二十八年二月



株式会社
八州
調製

独立行政法人
都市再生機構
茨城地域支社

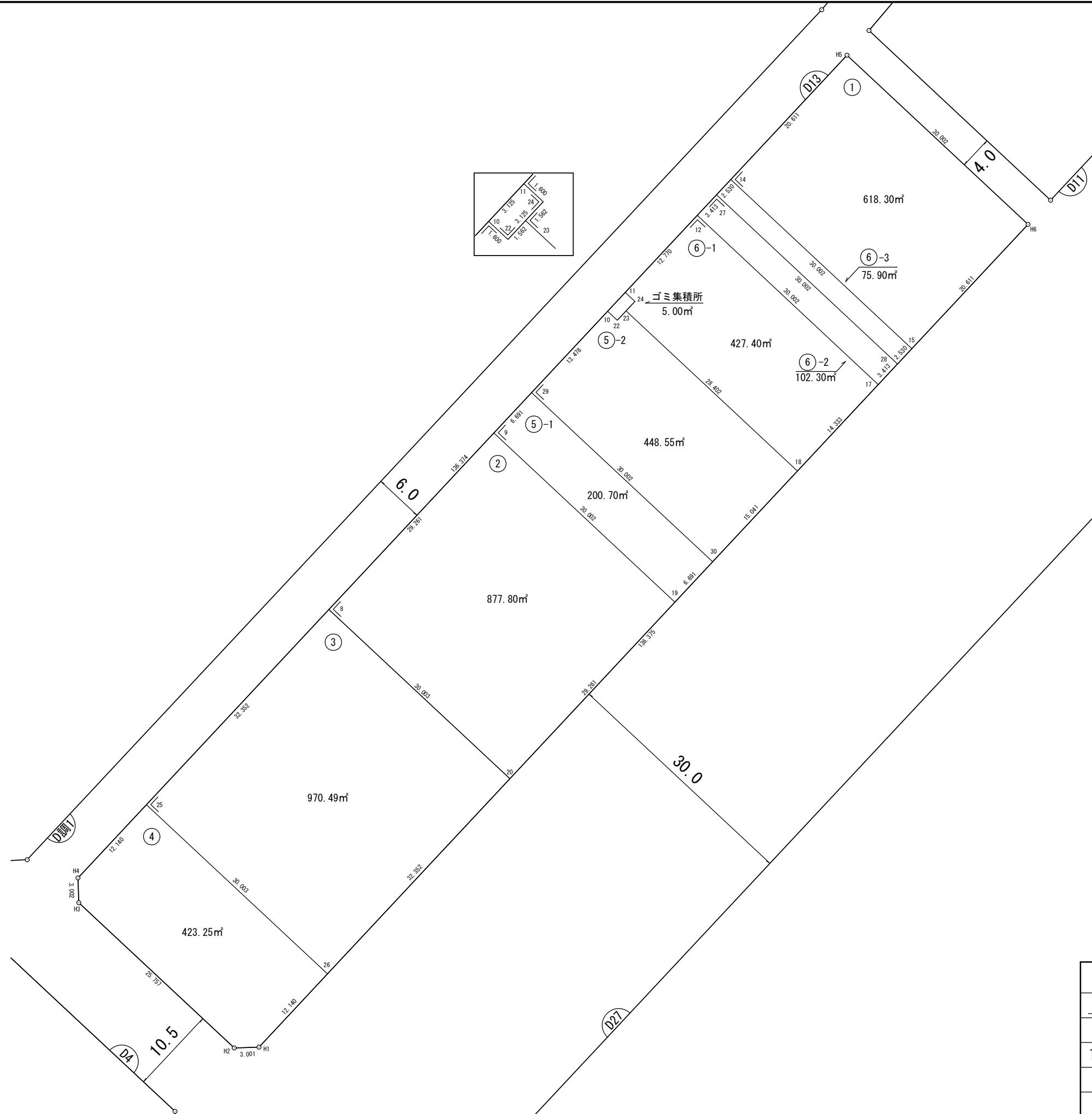
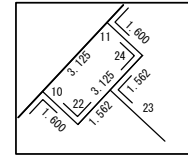
凡例	
	街区番号
	画地符号
123.54m ²	面積
15.000	距離(m)
1 : 1000	縮尺

中根・金田台地区 画地原子図

世界測地系

街区番号	D13
街区面積	4150.84㎡
街区面積 <small>(ゴミ集積所の面積を除く)</small>	4145.84㎡
画地面積	4144.69㎡

平成二十八年二月
 平成二十九年五月十日修正
 平成二十九年五月二十五日修正
 平成二十九年七月二十日修正



凡 例	
	街区番号
	画地符号
123.54㎡	面積
15.000	距離 (m)
1 : 500	縮 尺

株式会社 八州 調製

独立行政法人 都市再生機構 茨城地域支社

中根・金田台地区 画地原子図

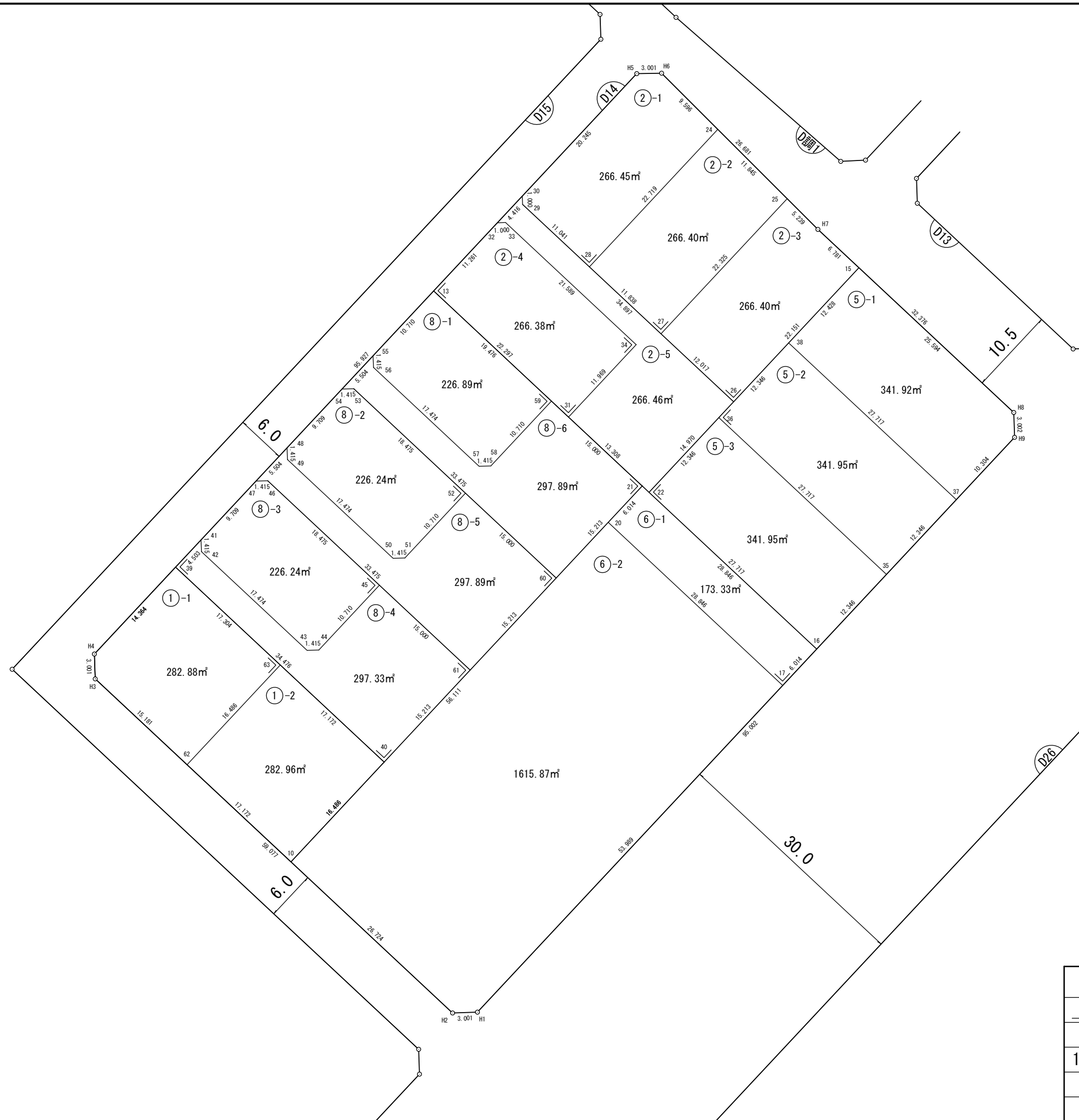
世界測地系

街区番号	D14
街区面積	6289.47㎡
画地面積	6285.43㎡



平成二十八年二月
 平成二十八年十二月十五日修正
 平成二十九年五月十日修正
 平成二十九年五月三十日修正

平成二十九年七月二十日修正



独立行政法人 都市再生機構 茨城地域支社

株式会社 八州 調製

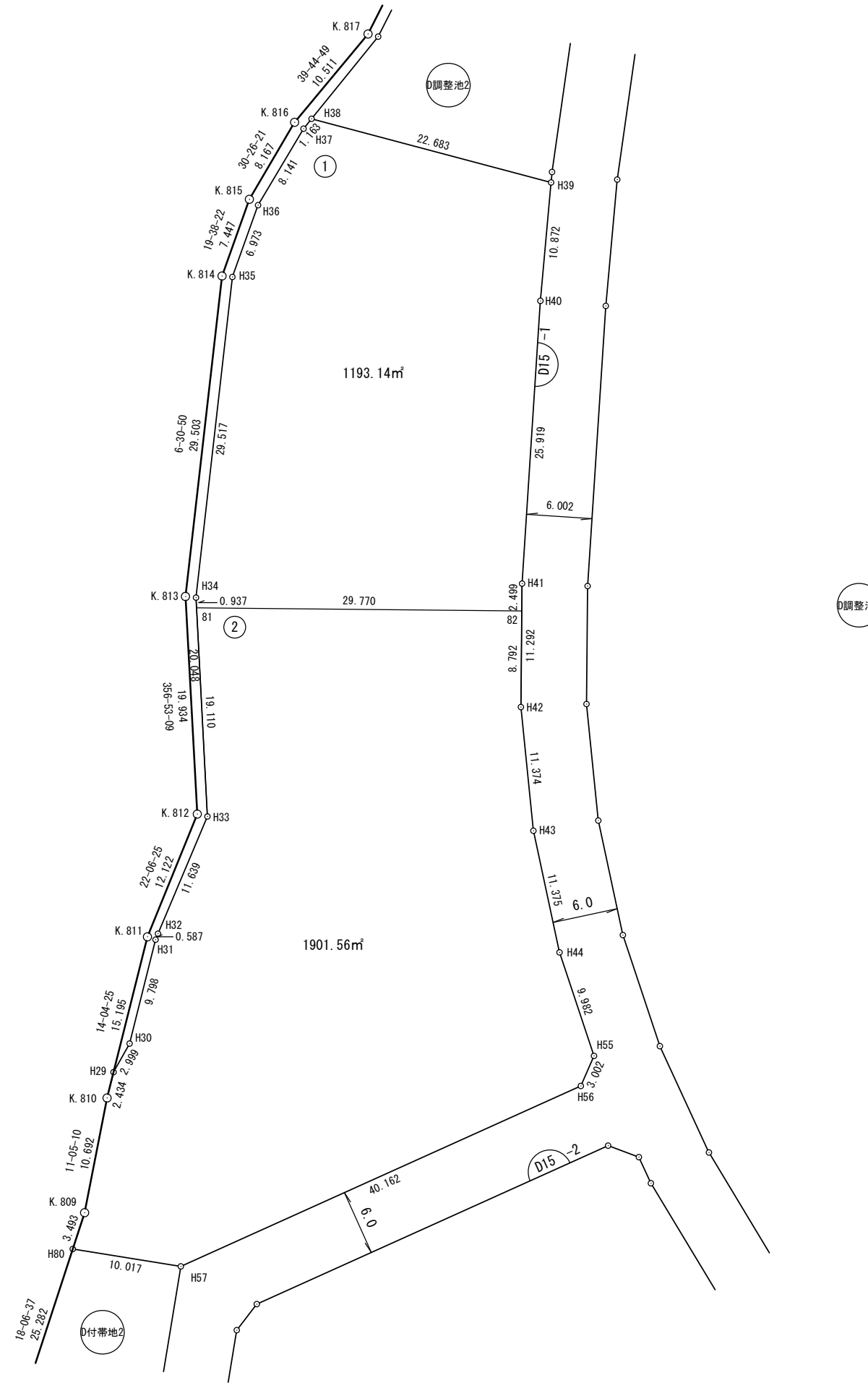
凡 例	
⑤	街区番号
⑤	画地符号
123.54㎡	面積
15.000	距離 (m)
1 : 500	縮 尺

中根・金田台地区 画地原子図

世界測地系

街区番号	D15-1
街区面積	3096.76㎡
画地面積	3094.70㎡

平成二十八年二月
平成二十八年十一月十八日修正



独立行政法人 都市再生機構 茨城地域支社

株式会社 八州 調製

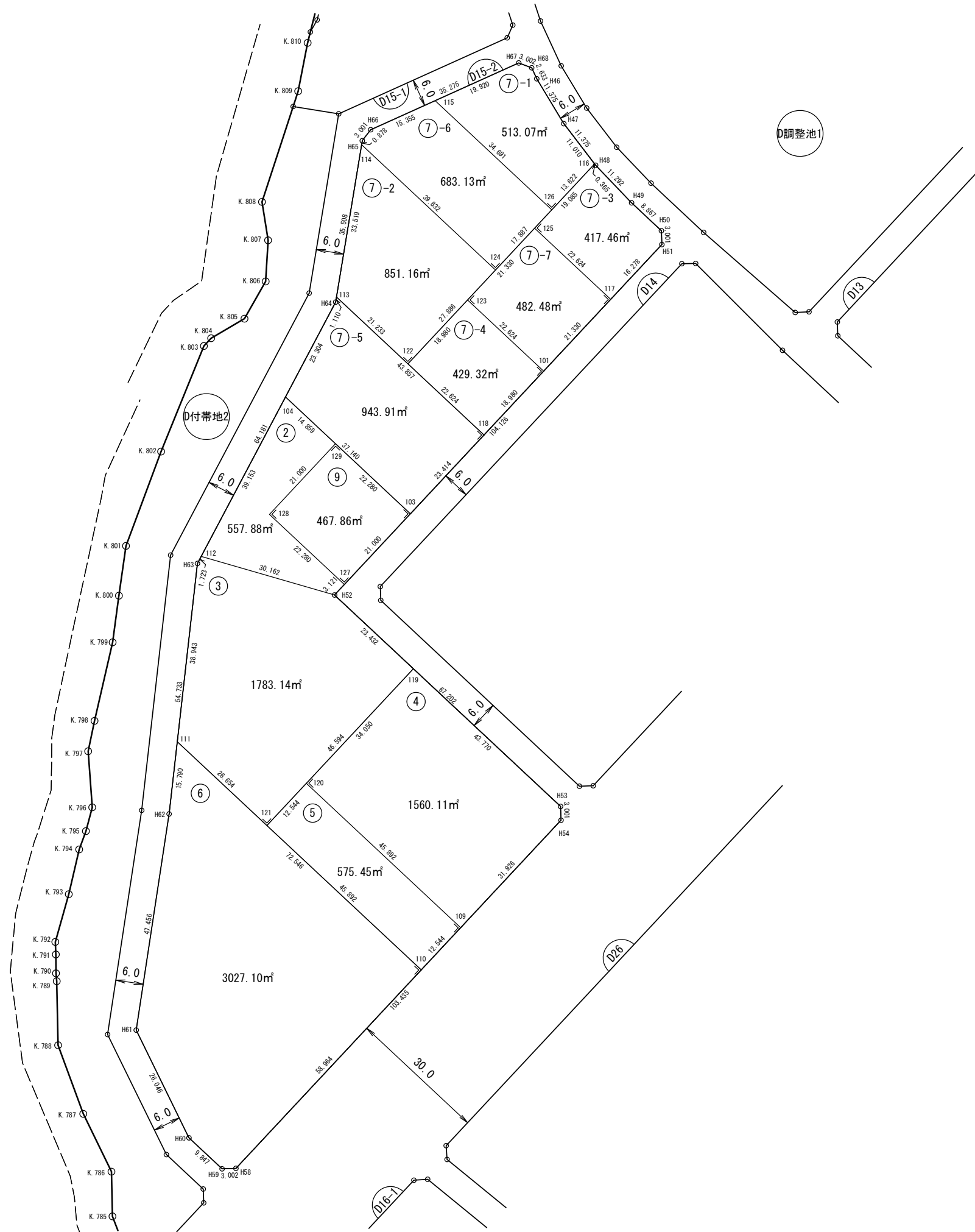
凡 例	
	街区番号
	画地符号
123.54㎡	面積
15.000	距離 (m)
1 : 500	縮 尺

中根・金田台地区 画地原子図

世界測地系

街区番号	D15-2
街区面積	12296.27㎡
画地面積	12292.07㎡

平成二十八年十一月作成
 平成二十九年三月一日修正
 平成二十九年五月十五日修正
 平成三十年五月二十二日修正



凡 例	
	街区番号
	画地符号
123.54㎡	面積
15.000	距離 (m)
1 : 1000	縮 尺

株式会社 八州 調製

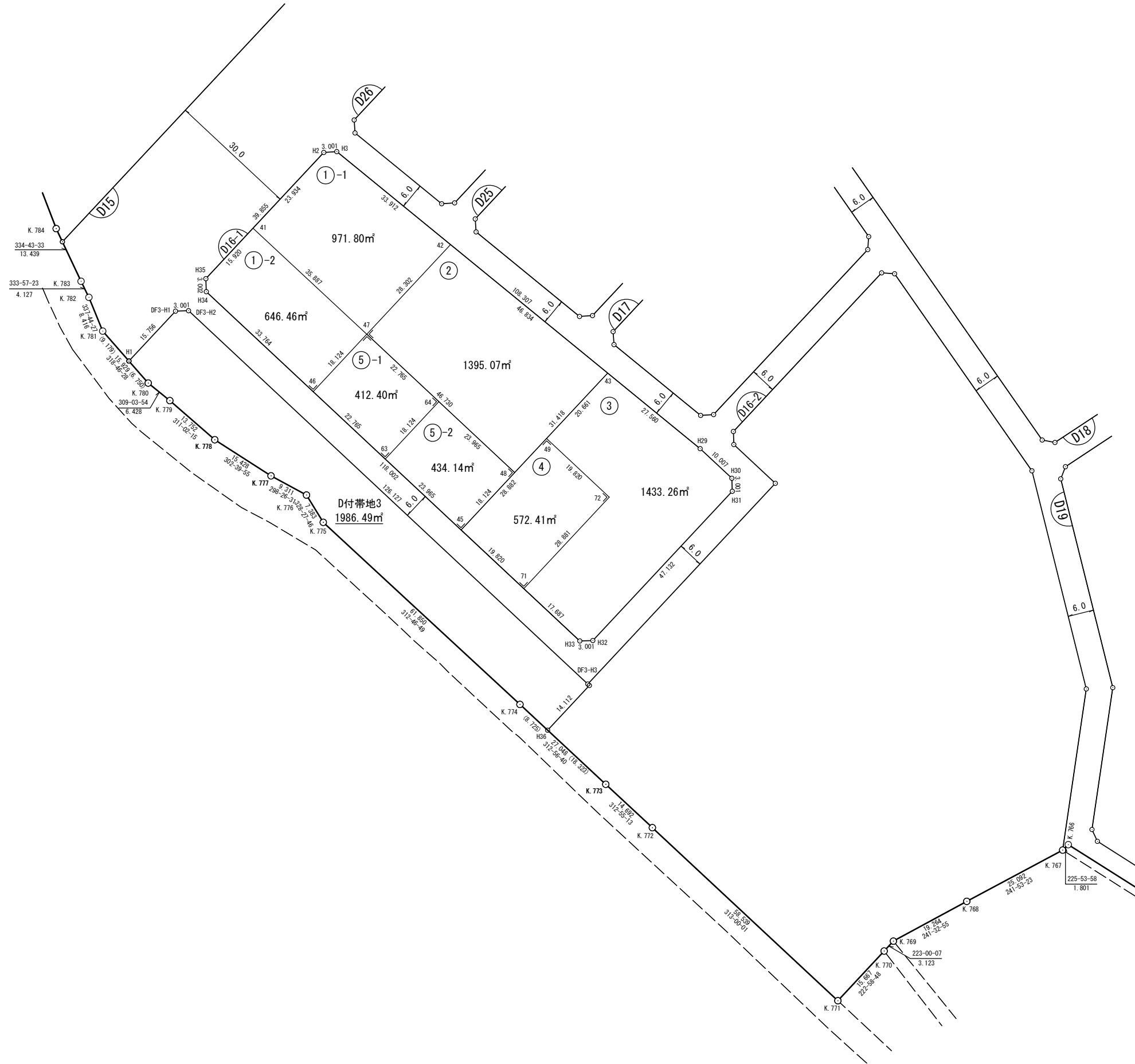
独立行政法人 都市再生機構 茨城地域事業本部

中根・金田台地区 画地原子図

世界測地系

街区番号	D16-1
街区面積	5867.59㎡
画地面積	5865.54㎡

平成二十八年二月
平成二十八年九月十五日修正
平成二十九年五月二十六日修正



独立行政法人 都市再生機構 茨城地域支社

株式会社 八州 調製

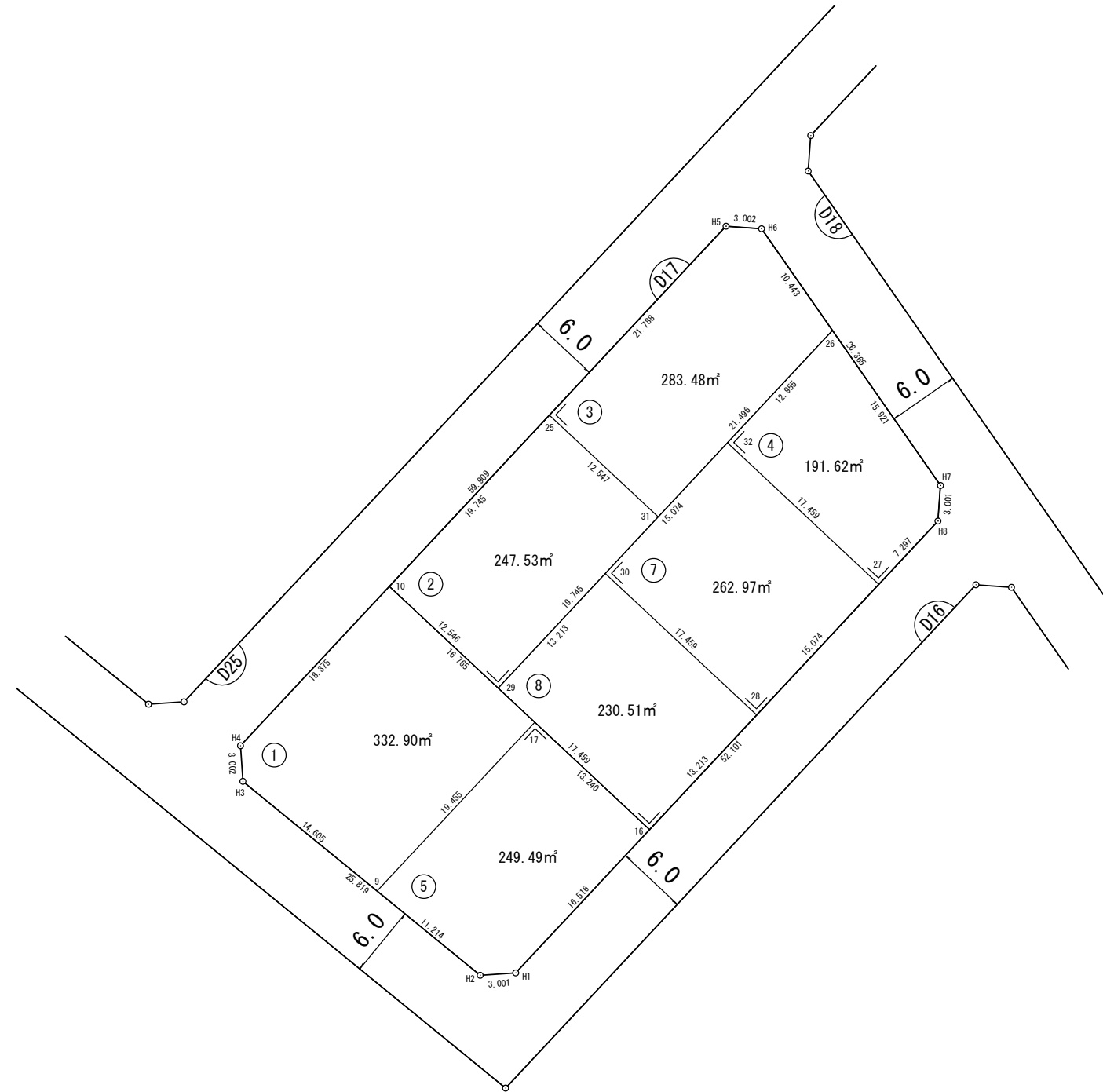
凡 例	
	街区番号
	画地符号
123.54㎡	面積
15.000	距離 (m)
1 : 1000	縮 尺

中根・金田台地区 画地原子図

世界測地系

街区番号	D17
街区面積	1794.96㎡
画地面積	1798.50㎡

平成二十八年二月
平成二十八年七月修正



独立行政法人 都市再生機構 茨城地域支社

株式会社 八州 調製

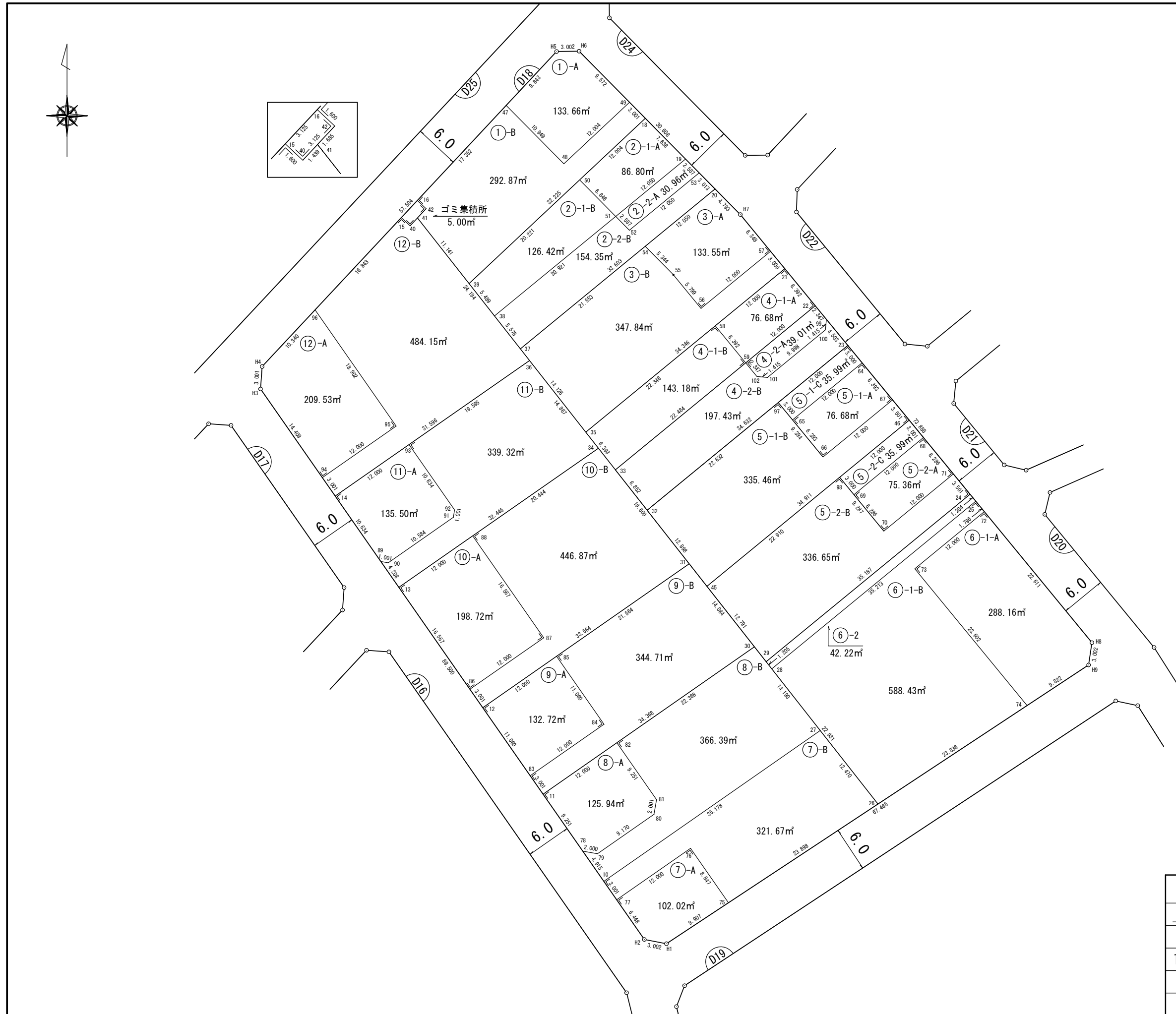
凡 例	
$\frac{5}{-}$	街区番号
⑤	画地符号
123.54㎡	面積
15.000	距離 (m)
1 : 500	縮 尺

中根・金田台地区 画地原子図 (区分図)

世界測地系

街区番号	D18
街区面積	6795.19㎡
街区面積 <small>(ゴミ集積所の面積を除く)</small>	6790.19㎡
画地面積	6785.23㎡

平成二十九年一月作成
 平成二十九年二月十五日修正
 平成二十九年三月十六日修正



凡 例	
	街区番号
	画地符号
123.54㎡	面積
15.000	距離 (m)
1 : 500	縮 尺

株式会社 八州 調製

独立行政法人 都市再生機構 茨城地域支社

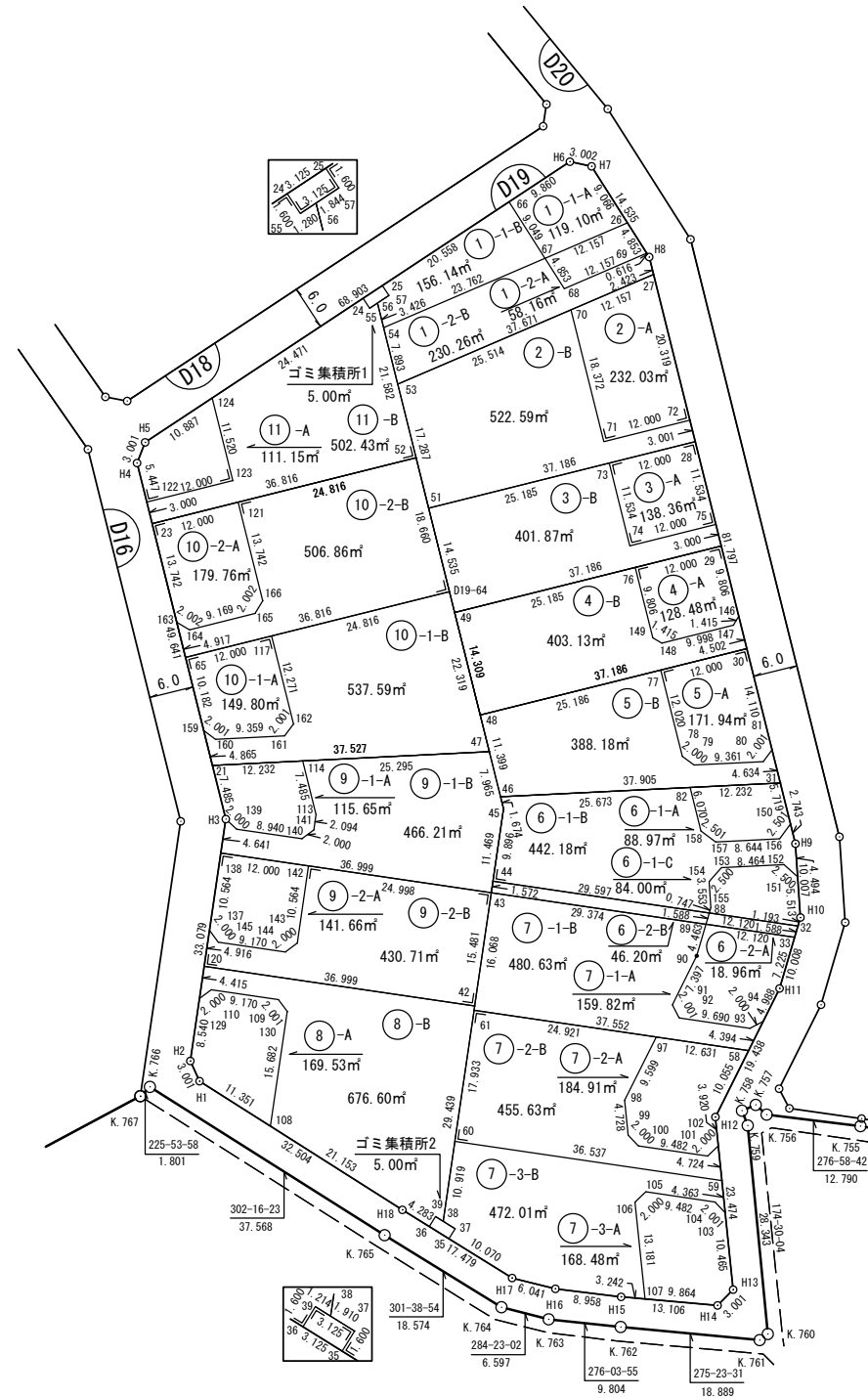
中根・金田台地区 画地原子図 (区分図)

世界測地系

街区番号	D19
街区面積	9557.95㎡
街区面積 <small>(ゴミ集積所の面積を除く)</small>	9547.95㎡
画地面積	9539.98㎡



平成二十八年十月作成
 平成二十九年三月十六日修正
 平成二十九年五月十五日修正
 平成二十九年九月六日修正



独立行政法人 都市再生機構 茨城地域支社

株式会社 八州 調製

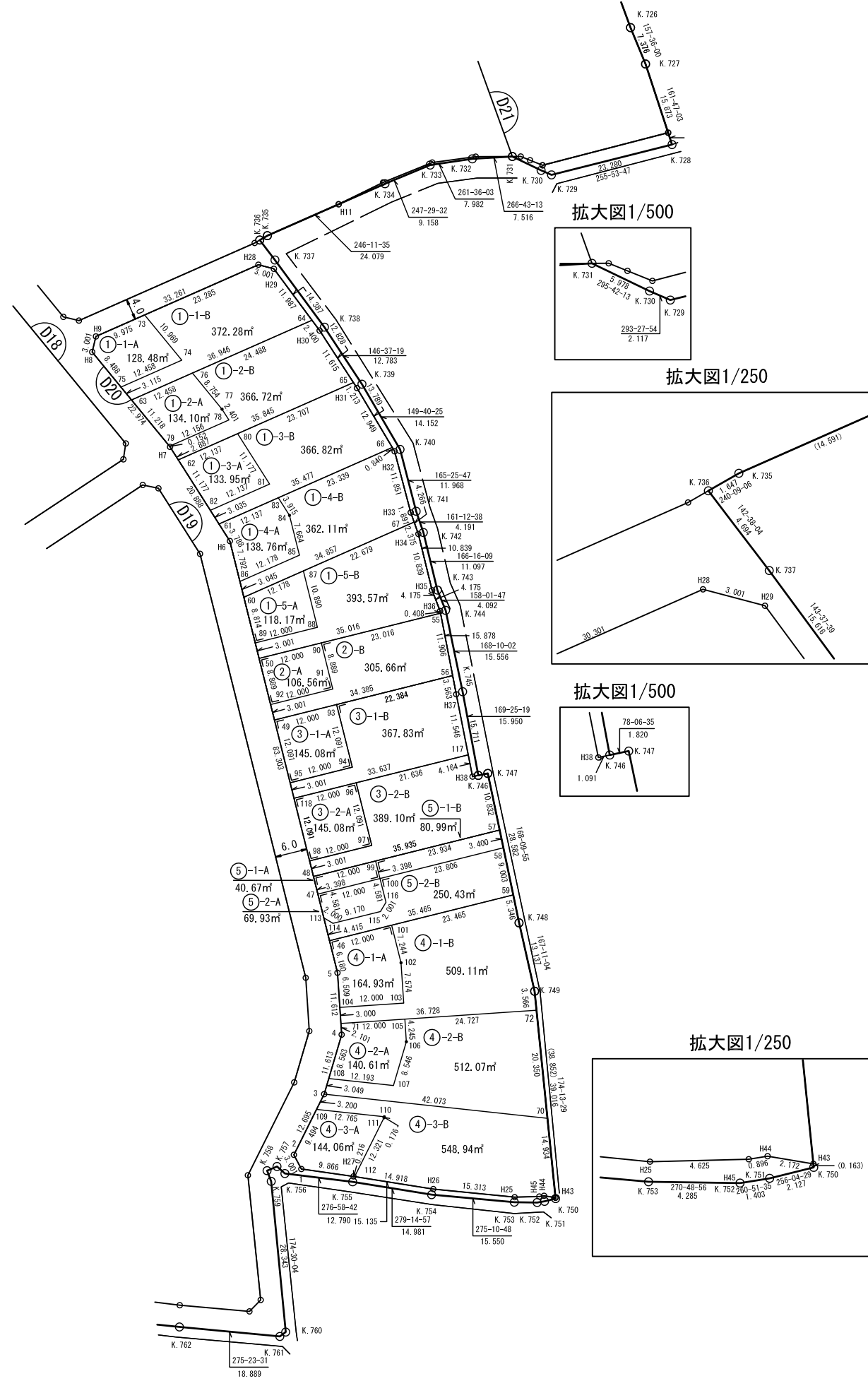
凡 例	
	街区番号
	画地符号
123.54㎡	面積
15.000	距離 (m)
1 : 1000	縮 尺

中根・金田台地区 画地原子図 (区分図)

世界測地系

街区番号	D20
街区面積	6442.41m ²
画地面積	6436.01m ²

平成二十八年十月作成
 平成二十九年七月七日修正
 平成二十九年十二月十八日修正



株式会社 八州 調製

独立行政法人 都市再生機構 茨城地域支社

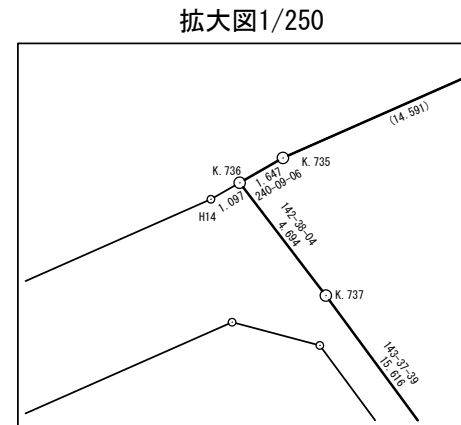
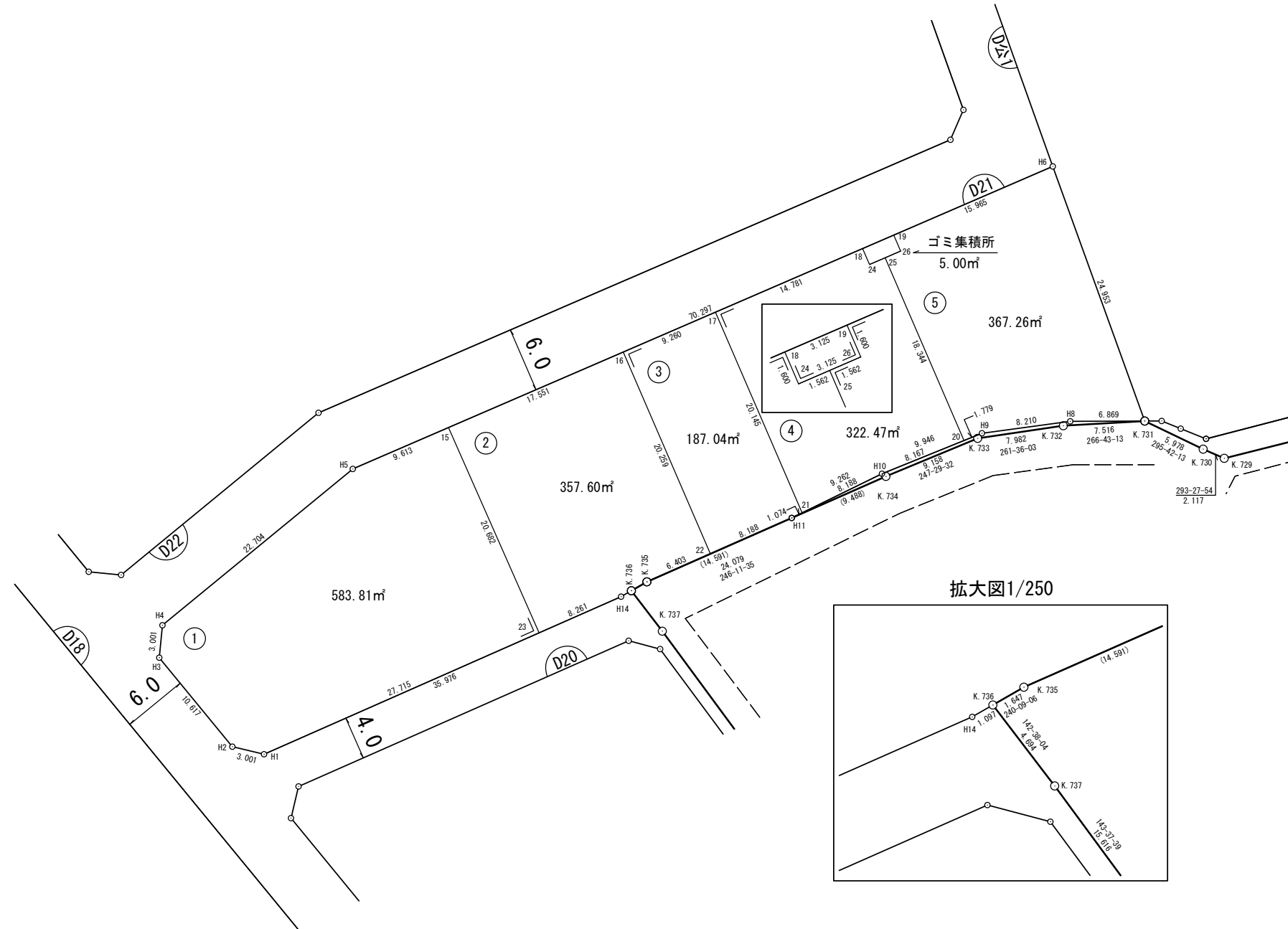
凡例	
	街区番号
	画地符号
123.54m ²	面積
15.000	距離(m)
1:1000	縮尺

中根・金田台地区 画地原子図

世界測地系

街区番号	D21
街区面積	1824.73㎡
街区面積 <small>(ゴミ集積所の面積を除く)</small>	1819.73㎡
画地面積	1818.18㎡

平成二十八年二月



独立行政法人 都市再生機構 茨城地域支社

株式会社 八州 調製

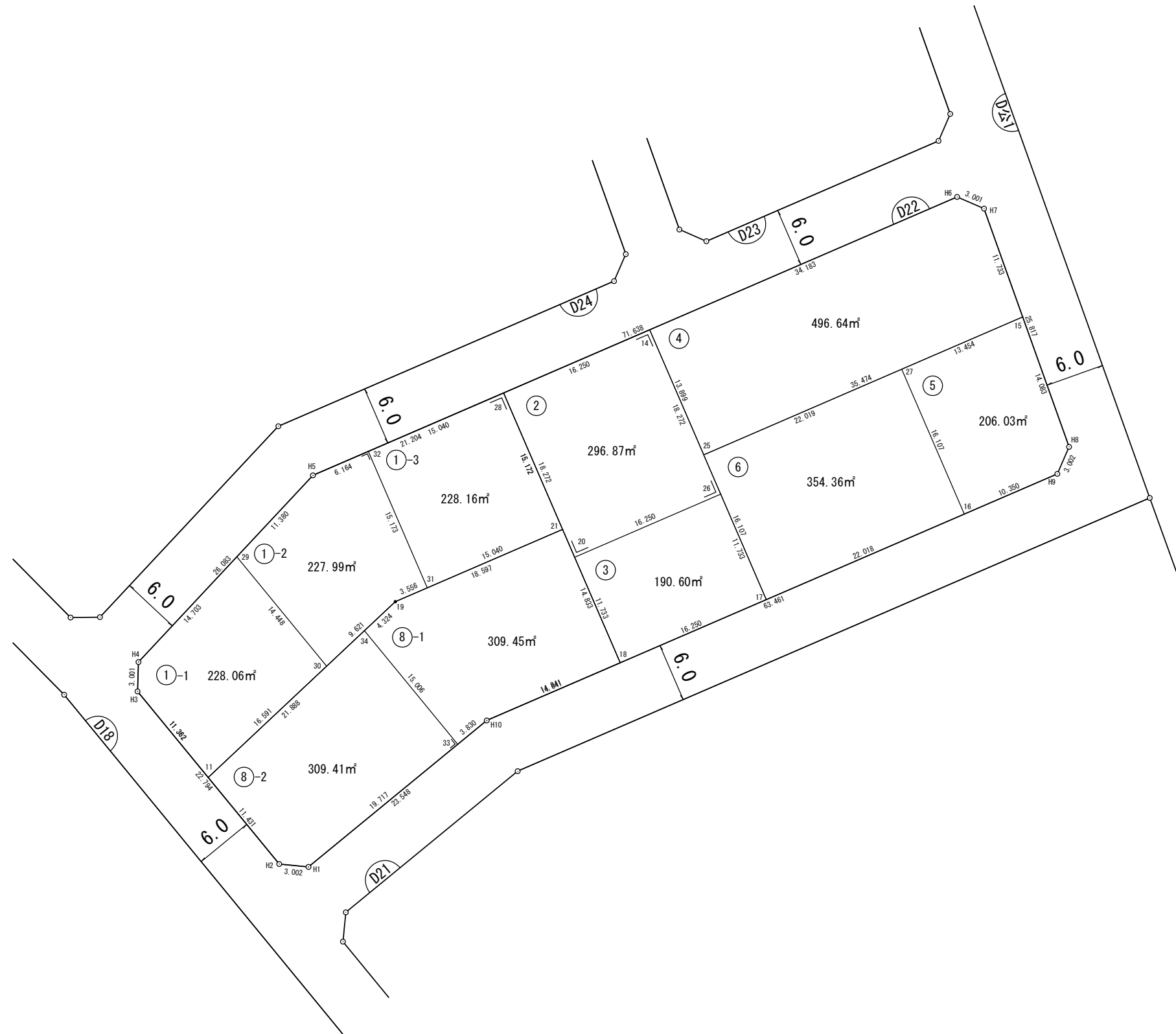
凡 例	
	街区番号
	画地符号
123.54㎡	面積
15.000	距離 (m)
1 : 500	縮 尺

中根・金田台地区 画地原子図

世界測地系

街区番号	D22
街区面積	2849.27m ²
画地面積	2847.57m ²

平成二十八年二月
平成二十八年六月修正
平成二十八年八月三十日修正



株式会社 八州 調製

独立行政法人 都市再生機構 茨城地域支社

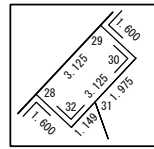
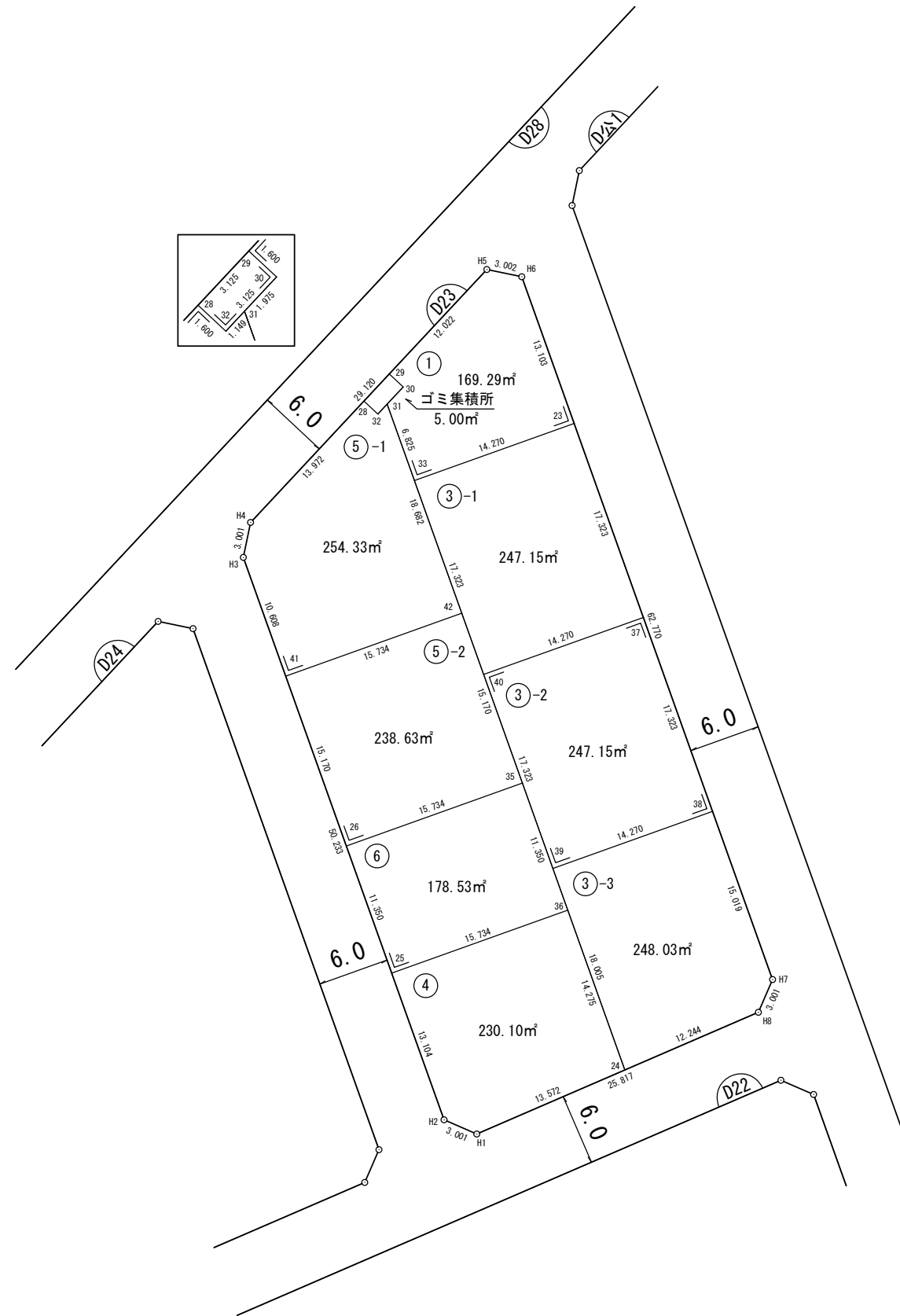
凡 例	
	街区番号
	画地符号
123.54m ²	面積
15.000	距離 (m)
1 : 500	縮 尺

中根・金田台地区 画地原子図

世界測地系

街区番号	D23
街区面積	1819.22㎡
街区面積 <small>(ゴミ集積所の面積を除く)</small>	1814.22㎡
画地面積	1813.21㎡

平成二十八年二月
平成二十八年六月修正
平成三十年五月三十一日修正



独立行政法人 都市再生機構 茨城地域支社

株式会社 八州 調製

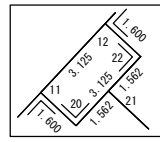
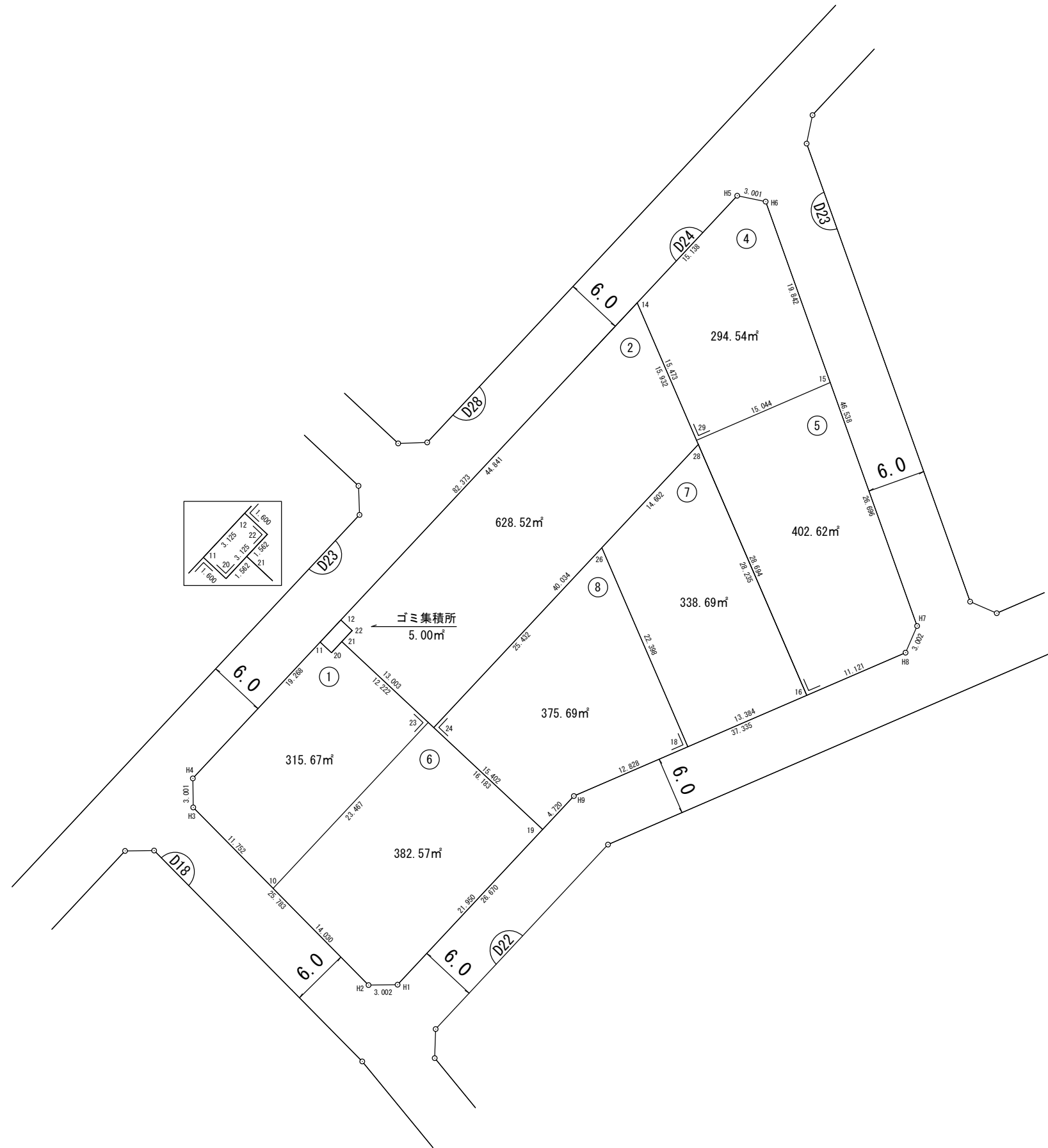
凡 例	
⑤	街区番号
⑤	画地符号
123.54㎡	面積
15.000	距離 (m)
1 : 500	縮 尺

中根・金田台地区 画地原子図

世界測地系

街区番号	D24
街区面積	2744.51㎡
街区面積 <small>(ゴミ集積所の面積を除く)</small>	2739.51㎡
画地面積	2738.30㎡

平成二十八年二月
平成二十八年六月修正
平成二十九年十月二十七日修正



独立行政法人 都市再生機構 茨城地域支社

株式会社 八州 調製

凡 例	
	街区番号
	画地符号
123.54㎡	面 積
15.000	距離 (m)
1 : 500	縮 尺

中根・金田台地区 画地原子図

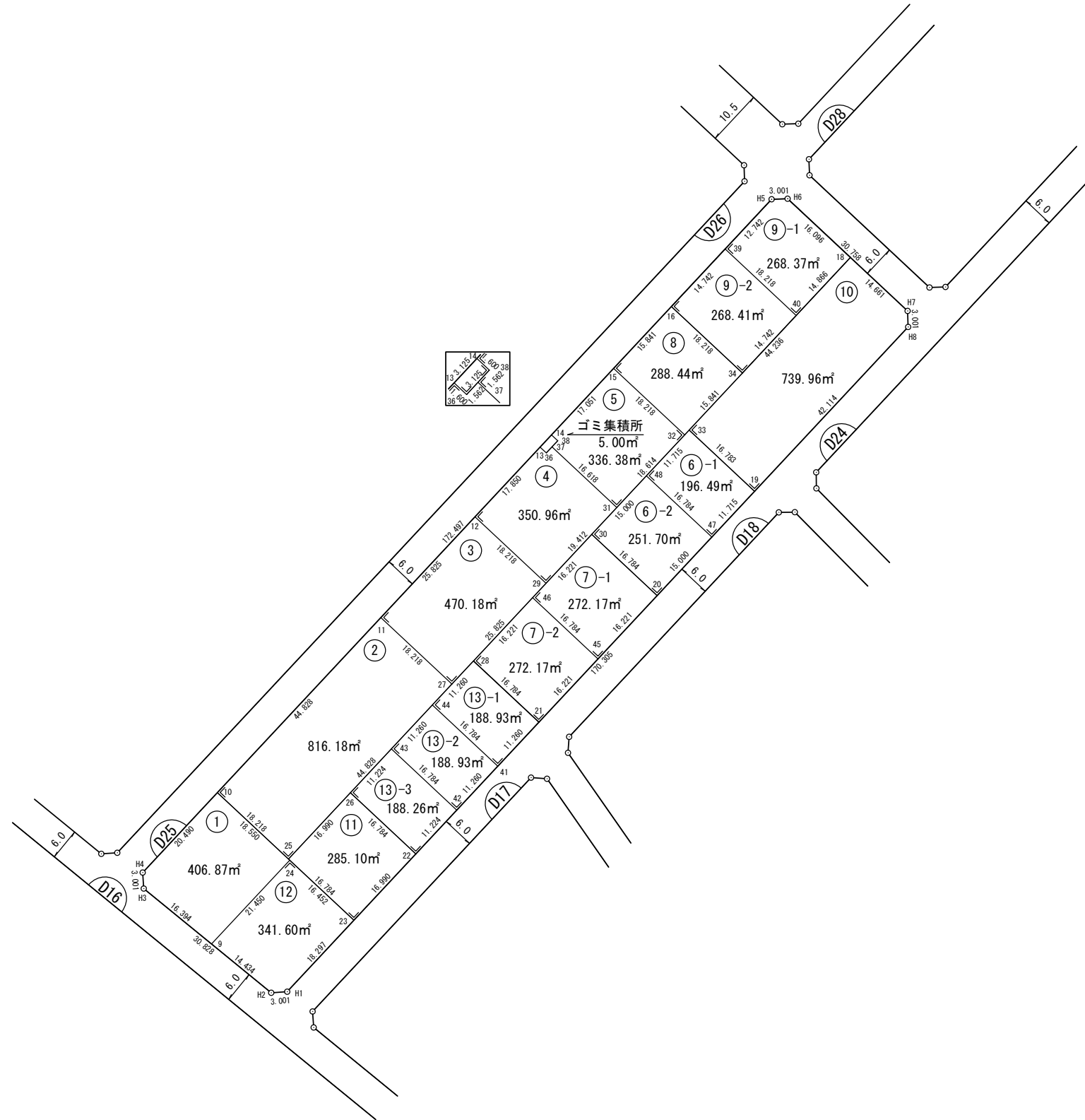
世界測地系

街区番号	D25
街区面積	6139.23㎡
街区面積 <small>(ゴミ集積所の面積を除く)</small>	6134.23㎡
画地面積	6131.10㎡

平成二十八年二月
 平成二十八年六月修正
 平成二十八年九月二十三日修正
 平成三十年五月一日修正

平成三十年五月八日修正

株式会社 八州 調製



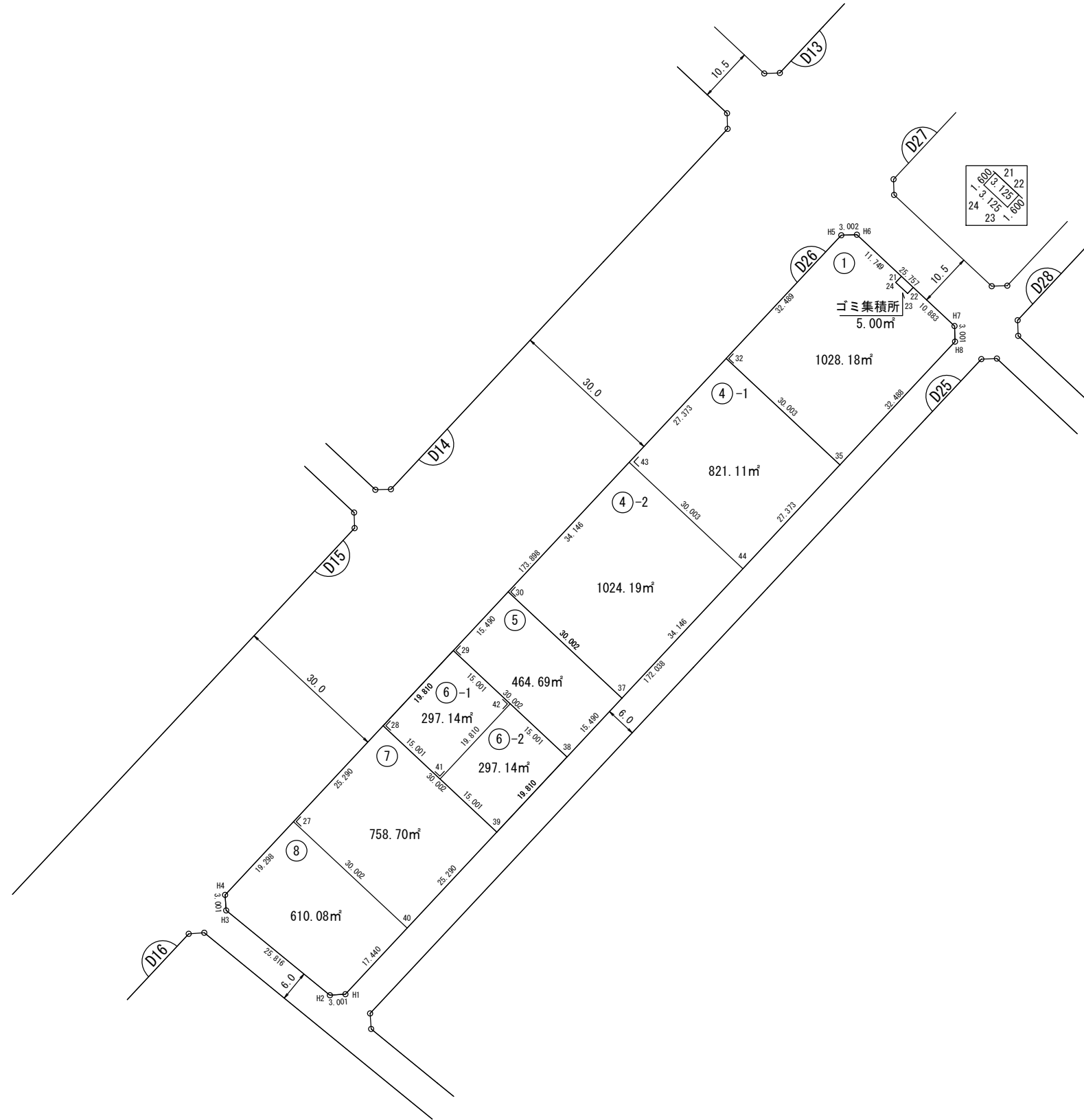
独立行政法人 都市再生機構 茨城地域支社

凡 例	
	街区番号
	画地符号
123.54㎡	面積
15.000	距離 (m)
1 : 1000	縮 尺

中根・金田台地区 画地原子図

世界測地系

街区番号	D26
街区面積	5308.01㎡
街区面積 <small>(ゴミ集積所の面積を除く)</small>	5303.01㎡
画地面積	5301.23㎡



平成二十八年二月
 平成二十八年十一月二十四日修正
 平成二十九年一月二十九日修正
 平成二十九年五月十一日修正

平成二十九年七月十四日修正
 平成二十九年七月二十五日修正
 平成二十九年十一月十六日修正

株式会社 八州 調製

独立行政法人 都市再生機構 茨城地域支社

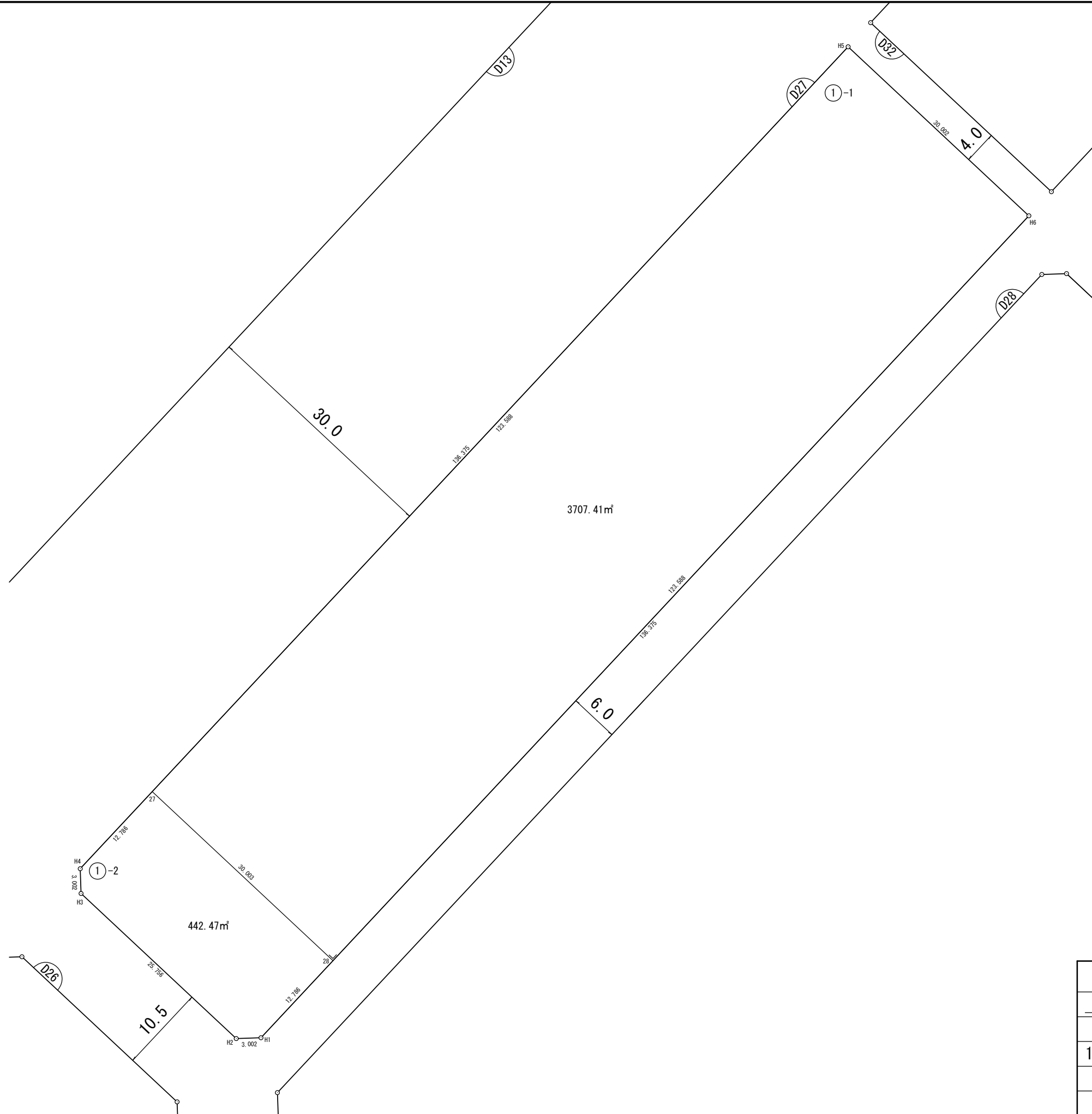
凡 例	
	街区番号
	画地符号
123.54㎡	面 積
15.000	距離 (m)
1 : 1000	縮 尺

中根・金田台地区 画地原子図

世界測地系

街区番号	D27
街区面積	4150.90㎡
画地面積	4149.88㎡

平成二十八年二月
 平成二十八年七月修正
 平成二十八年八月八日修正
 平成二十八年十一月二十四日修正



株式会社 八州 調製

独立行政法人 都市再生機構 茨城地域支社

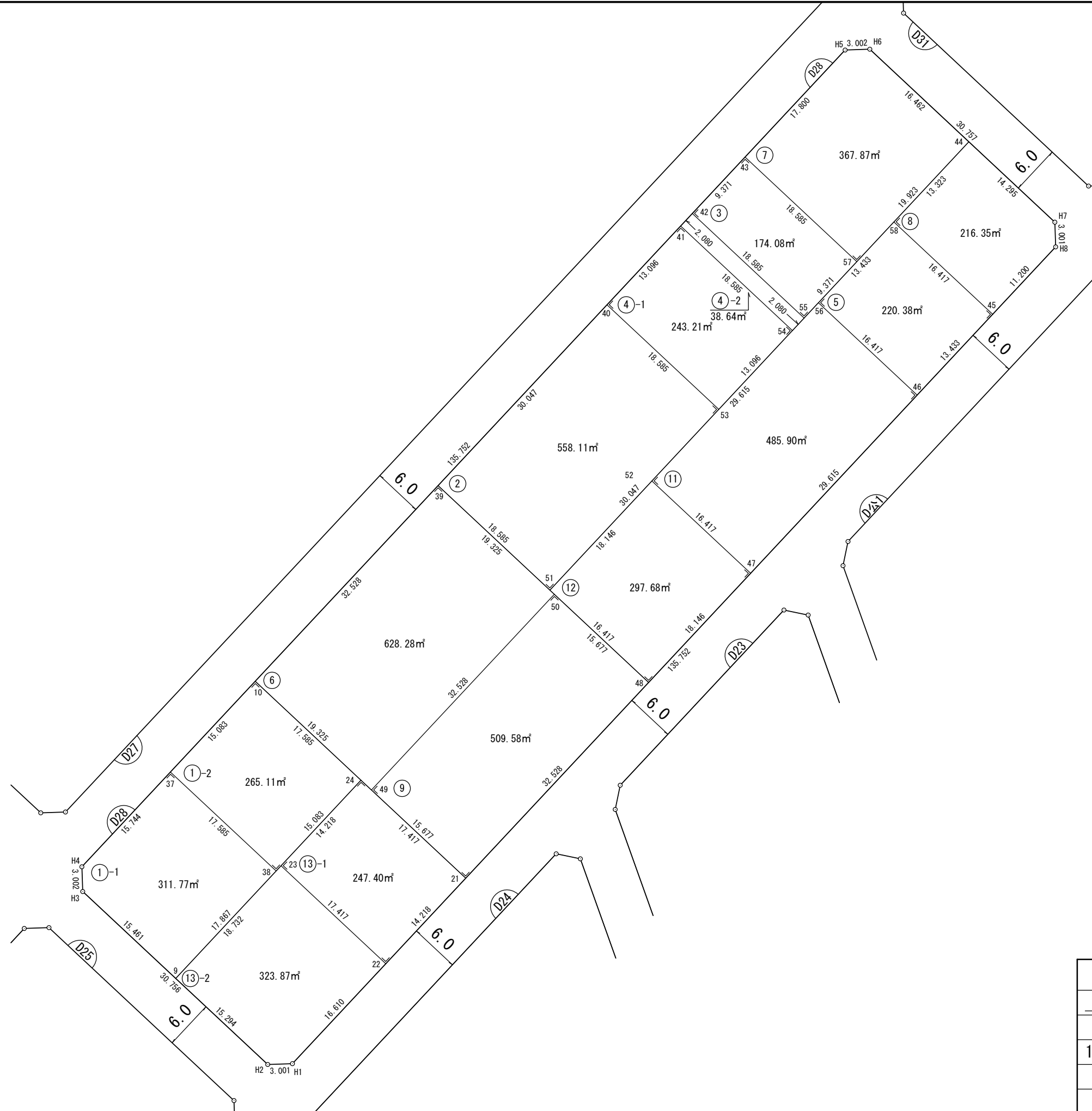
凡 例	
⑤	街区番号
⑤	画地符号
123.54㎡	面積
15.000	距離 (m)
1 : 500	縮 尺

中根・金田台地区 画地原子図

世界測地系

街区番号	D28
街区面積	4891.38㎡
画地面積	4888.23㎡

平成二十八年二月
平成二十八年三月二十二日修正
平成二十八年五月十九日修正



凡 例	
	街区番号
	画地符号
123.54㎡	面 積
15.000	距離 (m)
1 : 500	縮 尺

株式会社 八州 調製

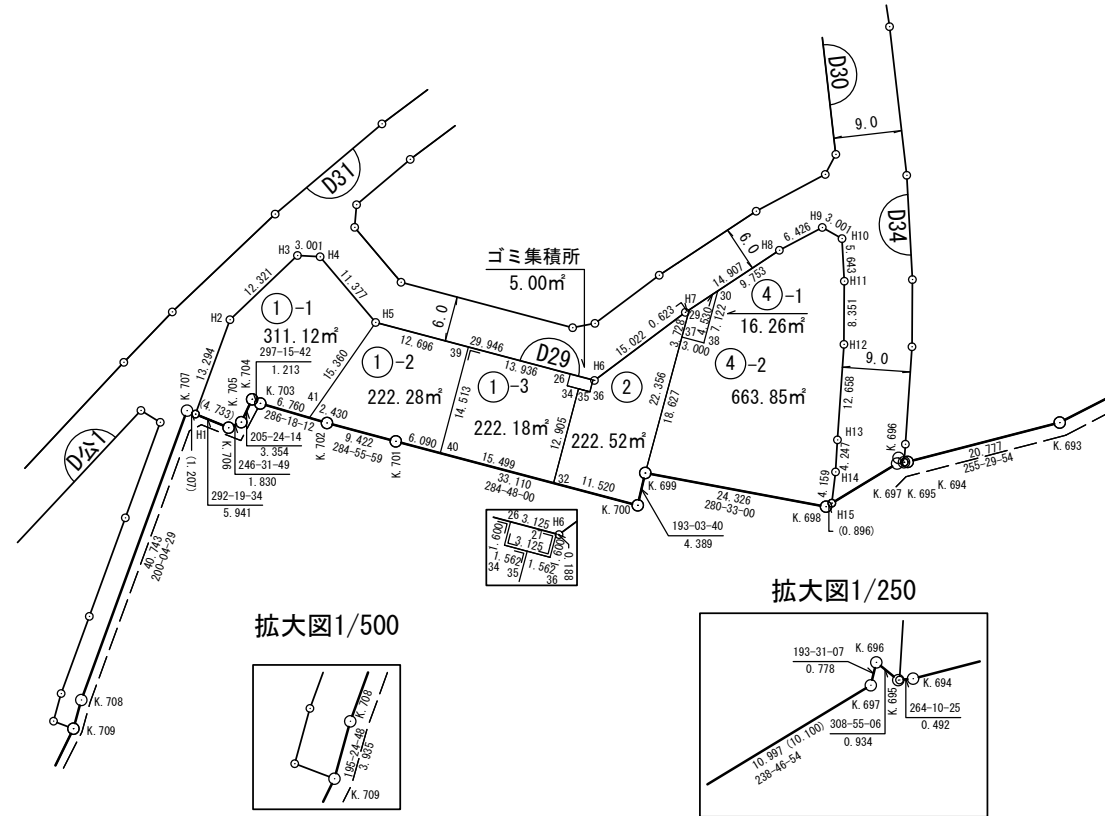
独立行政法人 都市再生機構 茨城地域支社

中根・金田台地区 画地原子図

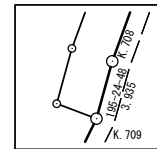
世界測地系

街区番号	D29
街区面積	1664.74㎡
街区面積 <small>(ゴミ集積所の面積を除く)</small>	1659.74㎡
画地面積	1658.21㎡

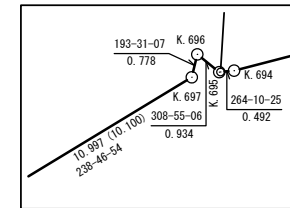
平成二十八年二月
平成二十八年六月二十二日修正
平成二十九年三月二十二日修正



拡大図1/500



拡大図1/250



独立行政法人 都市再生機構 茨城地域支社

株式会社 八州 調製

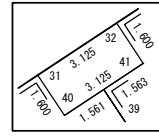
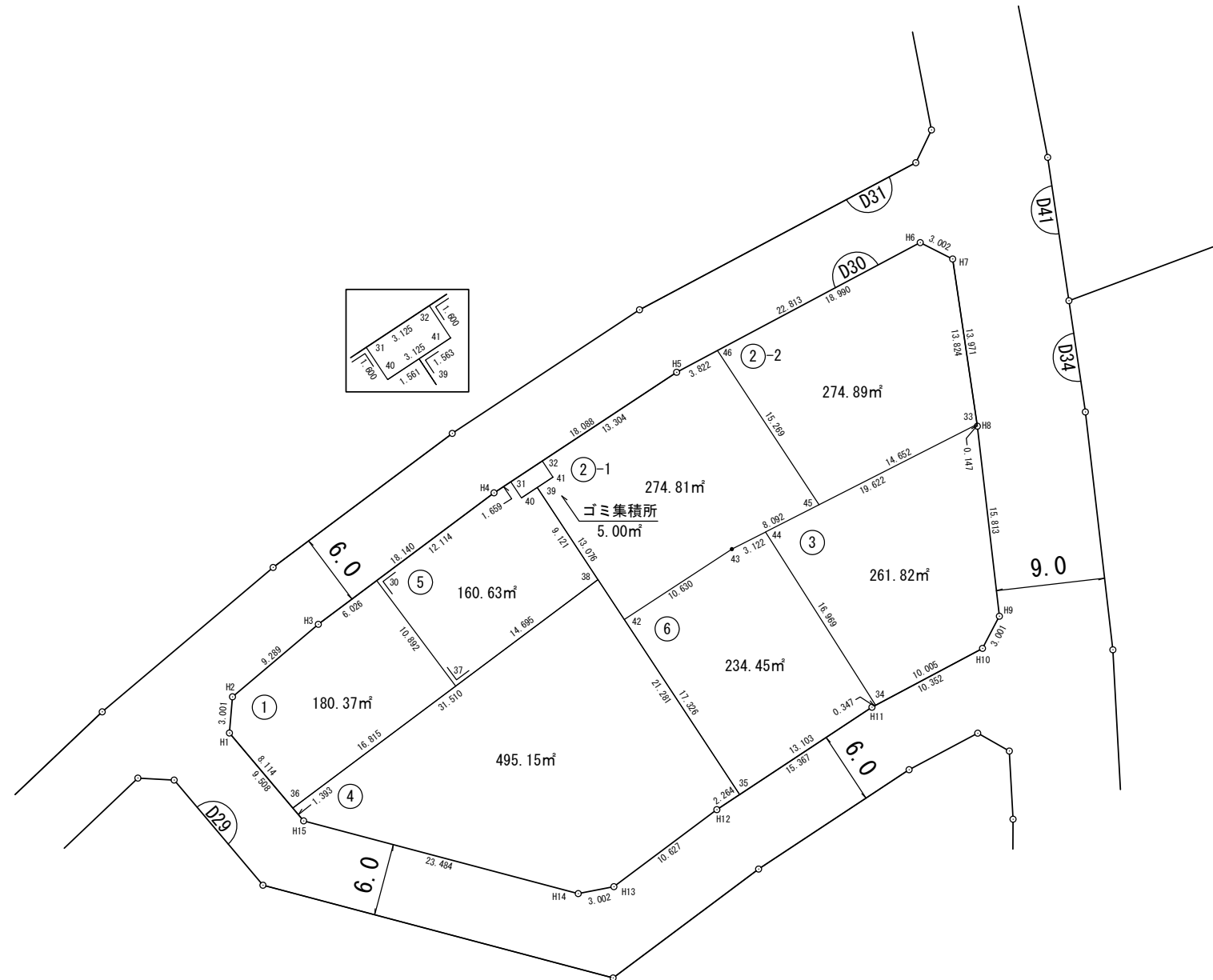
凡 例	
	街区番号
	画地符号
123.54㎡	面 積
15.000	距 離 (m)
1 : 1000	縮 尺

中根・金田台地区 画地原子図

世界測地系

街区番号	D30
街区面積	1888.65㎡
街区面積 <small>(ゴミ集積所の面積を除く)</small>	1883.65㎡
画地面積	1882.12㎡

平成二十八年二月
平成二十八年八月三日修正
平成二十八年十月二十五日修正



独立行政法人 都市再生機構 茨城地域支社

株式会社 八州 調製

凡 例	
	街区番号
	画地符号
123.54㎡	面積
15.000	距離 (m)
1 : 500	縮 尺

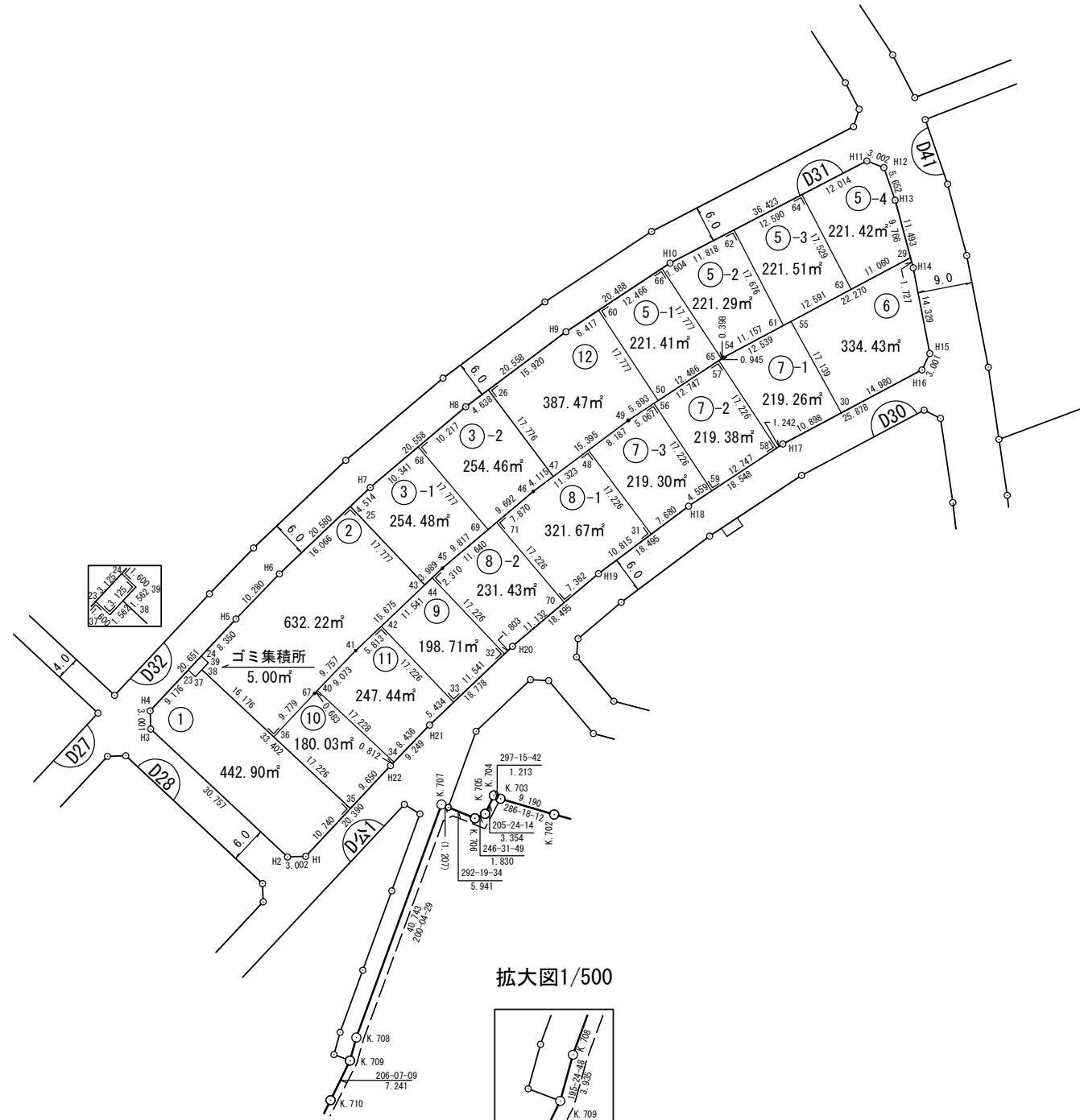
中根・金田台地区 画地原子図

世界測地系

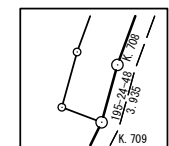
街区番号	D31
街区面積	5038.50㎡
街区面積 <small>(ゴミ集積所の面積を除く)</small>	5033.50㎡
画地面積	5028.81㎡

平成二十八年十月十二日修正
 平成二十八年七月十一日修正
 平成二十八年四月十一日修正
 平成二十八年二月十一日修正

平成三十年五月二十四日修正
 平成三十年二月二十三日修正
 平成二十八年十二月九日修正



拡大図1/500



凡 例	
	街区番号
	画地符号
123.54㎡	面積
15.000	距離 (m)
1 : 1000	縮 尺

株式会社 八州 調製

独立行政法人 都市再生機構 茨城地域支社

中根・金田台地区 画地原子図

世界測地系

街区番号	D32
街区面積	4845.36㎡
画地面積	4842.35㎡

平成二十八年二月
平成二十九年五月十一日修正



独立行政法人 都市再生機構 茨城地域支社

株式会社 八州 調製

凡 例	
$\overline{5}$	街区番号
⑤	画地符号
123.54㎡	面積
15.000	距離 (m)
1 : 1000	縮 尺

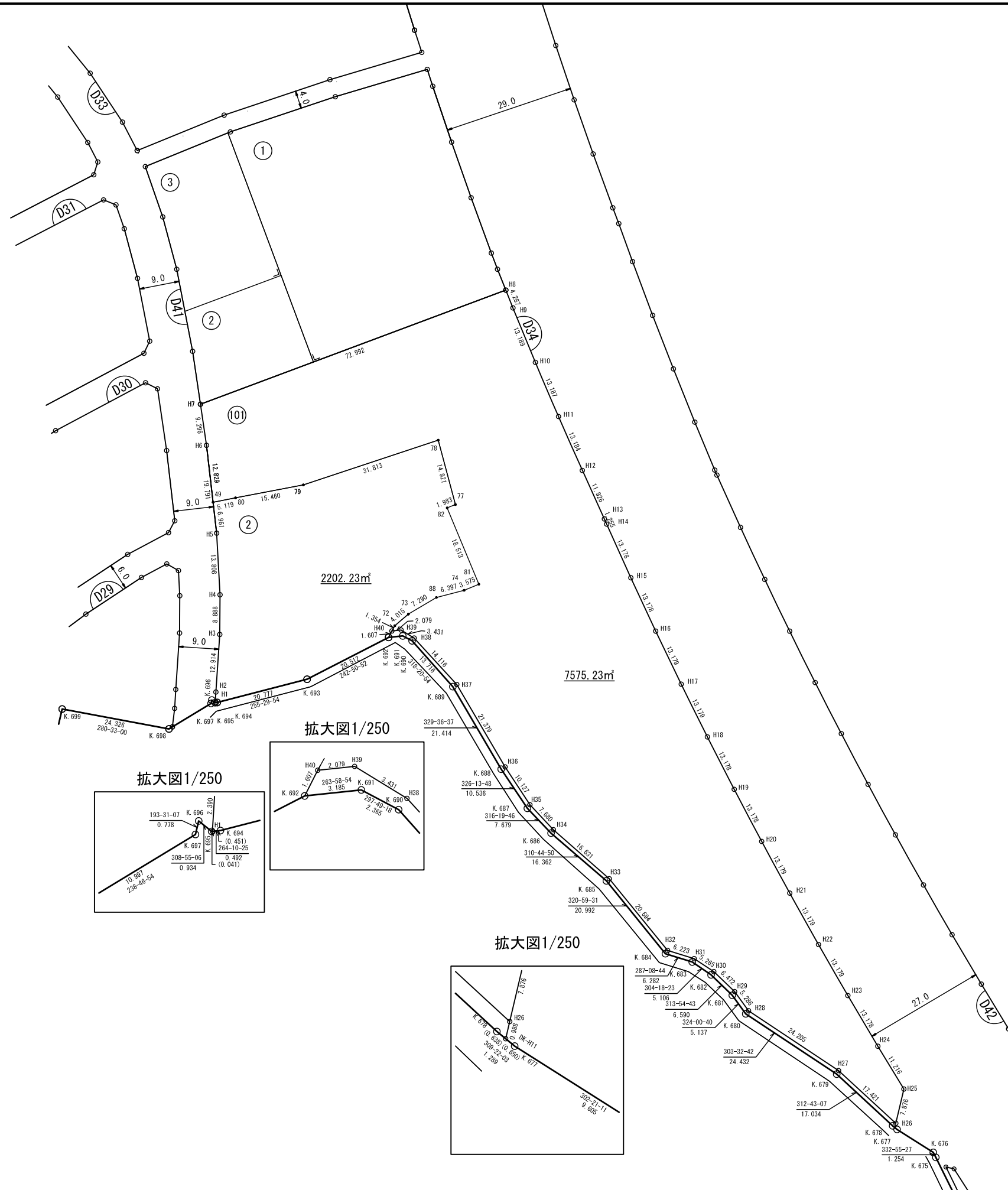
中根・金田台地区 画地原子図

世界測地系

街区番号	D34
街区面積	9777.47m ²
画地面積	9777.46m ²



平成二十八年二月
 平成二十九年九月十二日修正
 平成二十九年十月三十日修正
 平成三十年二月二日修正

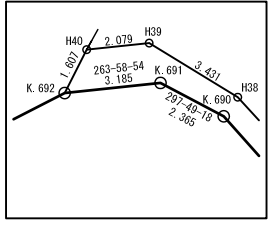
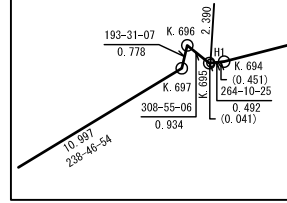


2202.23m²

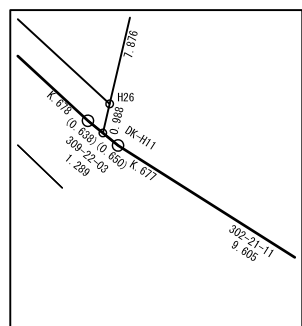
7575.23m²

拡大図1/250

拡大図1/250



拡大図1/250



凡例	
⑤	街区番号
⑤	画地符号
123.54m ²	面積
15.000	距離(m)
1:1000	縮尺

株式会社 八州 調製

独立行政法人 都市再生機構 茨城地域支社

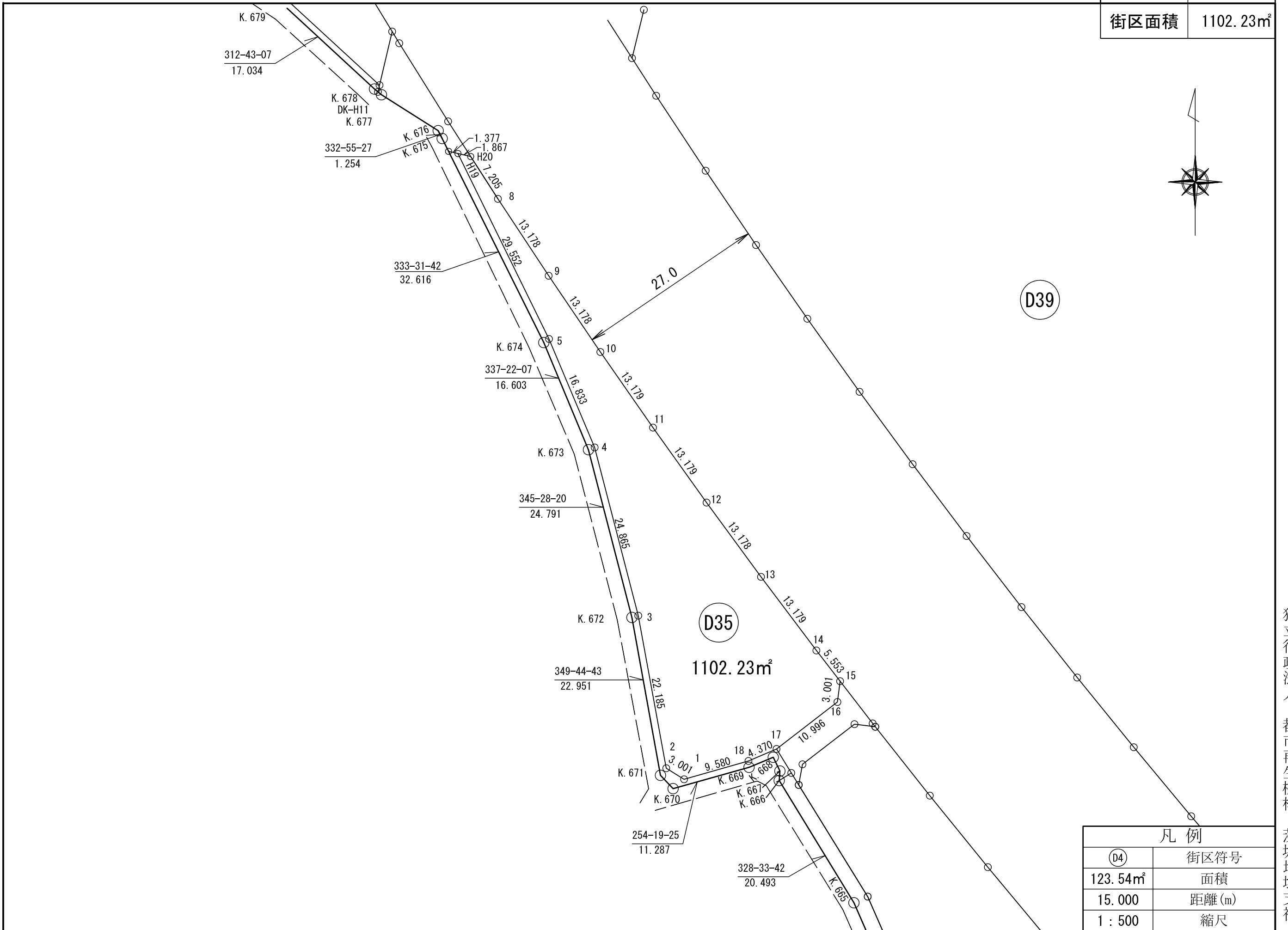
中根・金田台地区 街区原子図

世界測地系

街区番号	D35
街区面積	1102.23m ²

平成二十九年六月

株式会社 八州 調製



独立行政法人 都市再生機構 茨城地域支社

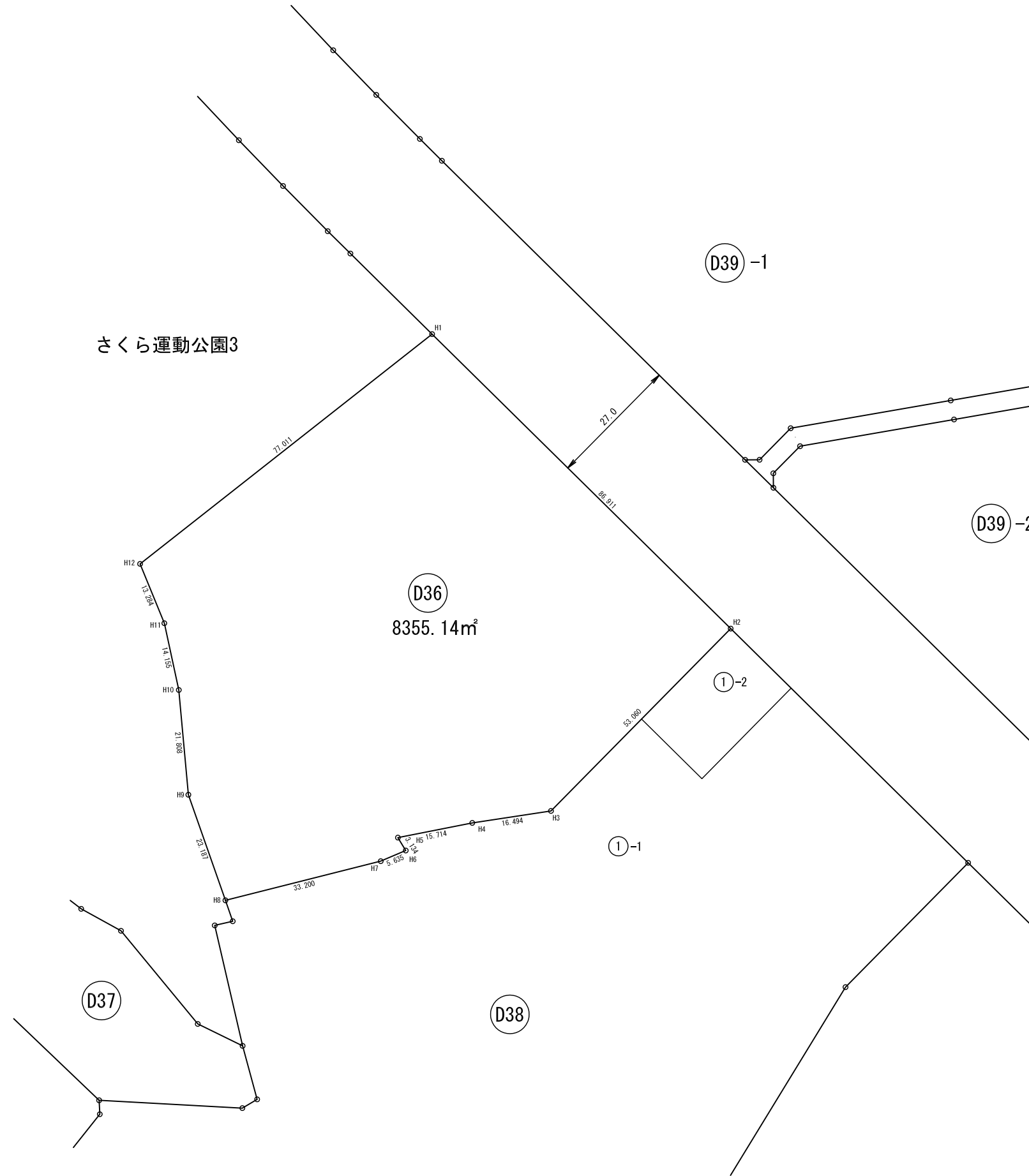
凡例	
⊙D4	街区符号
123.54m ²	面積
15.000	距離(m)
1:500	縮尺

中根・金田台地区 街区原子図

世界測地系

街区番号	D36
街区面積	8355.14㎡

平成二十九年六月



株式会社 八州 調製

独立行政法人 都市再生機構 茨城地域支社

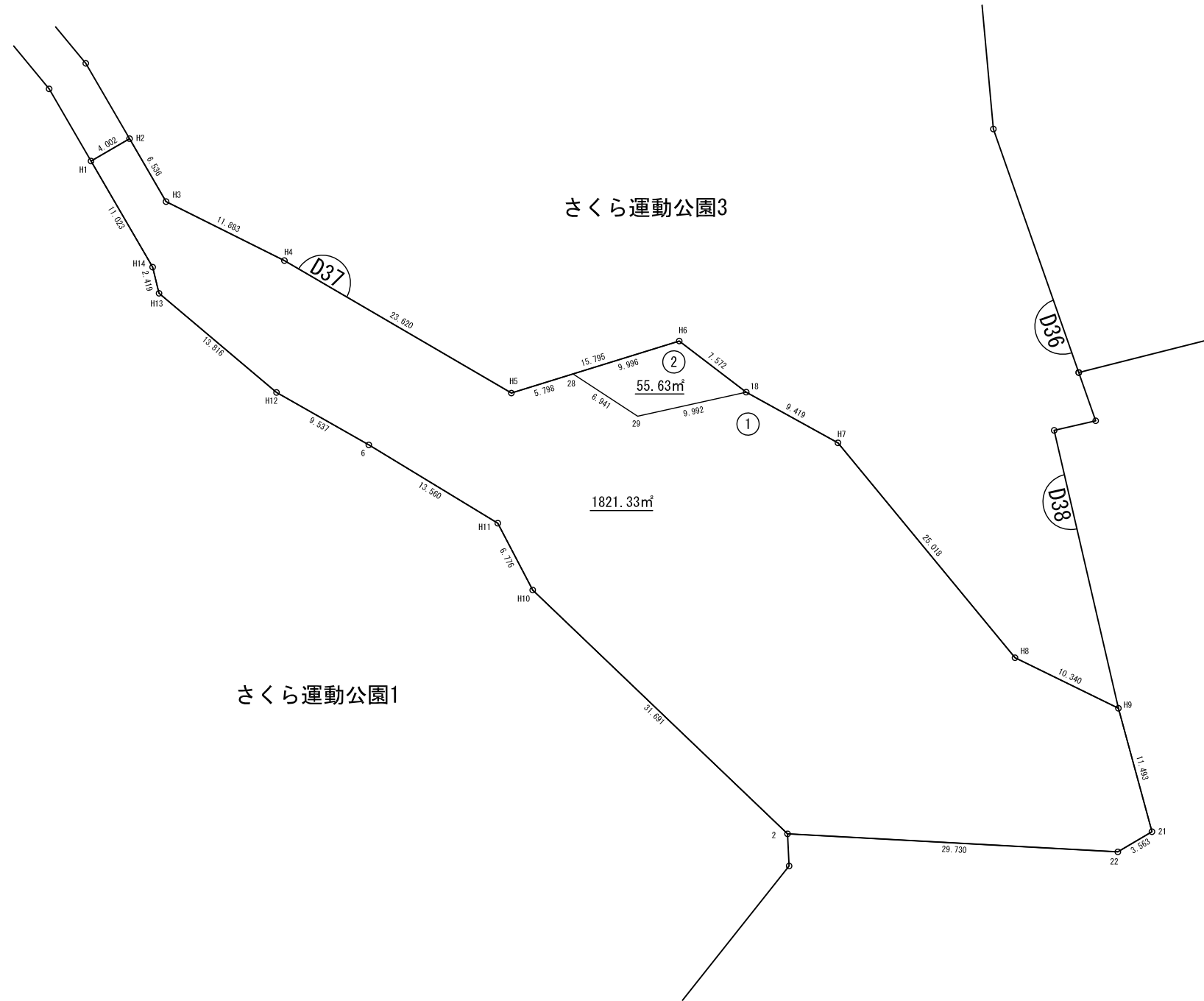
凡例	
Ⓧ	街区符号
123.54㎡	面積
15.000	距離(m)
1:1000	縮尺

中根・金田台地区 画地原子図

世界測地系

街区番号	D37
街区面積	1876.96㎡
画地面積	1876.96㎡

平成二十九年四月
平成二十九年十二月六日修正



凡例	
	街区番号
	画地符号
123.54㎡	面積
15.000	距離(m)
1:500	縮尺

株式会社
八州
調製

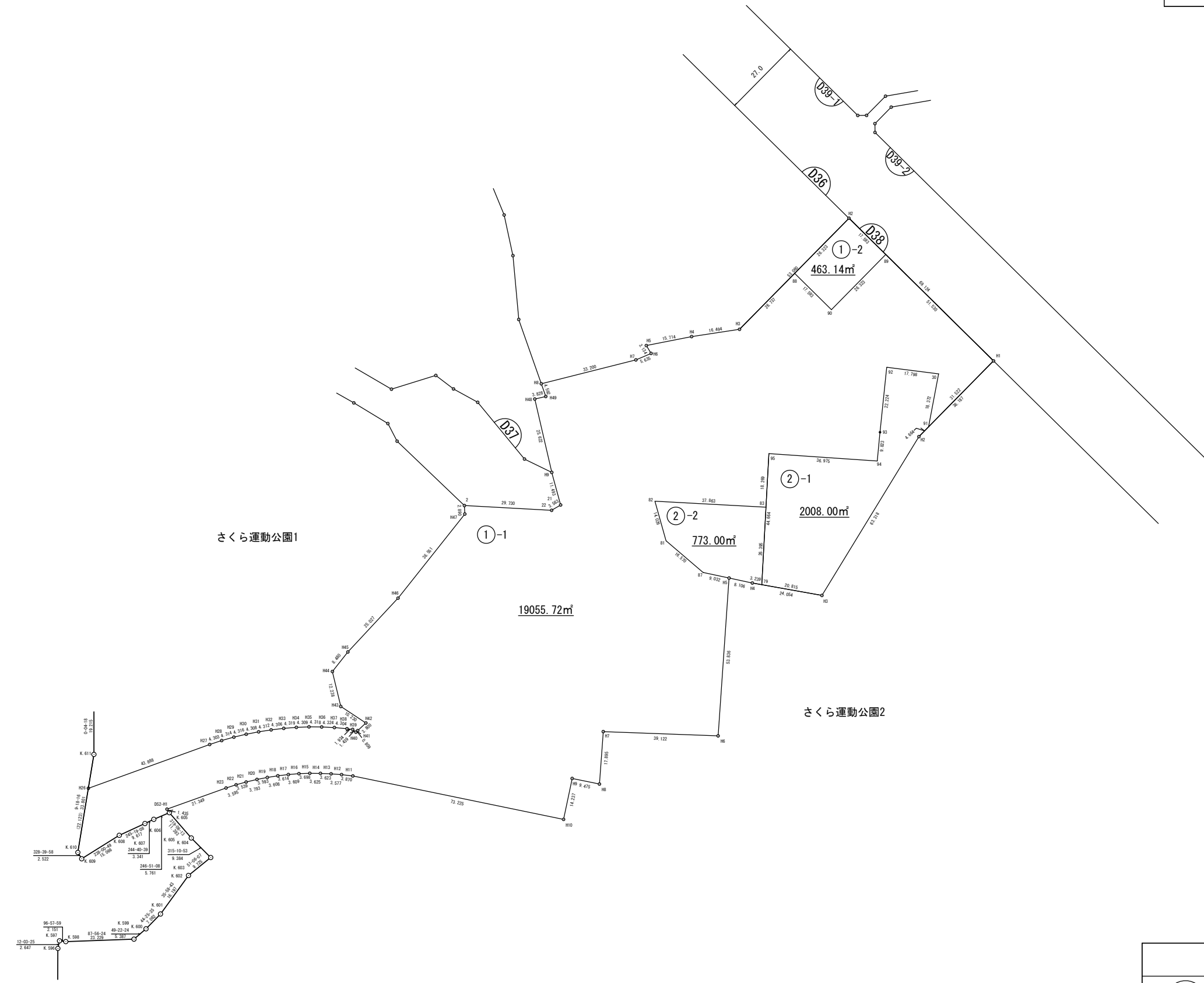
独立行政法人
都市再生機構
茨城地域支社

中根・金田台地区 画地原子図

世界測地系

街区番号	D38
街区面積	22299.84㎡
画地面積	22299.86㎡

平成二十八年五月
 平成二十九年六月二十九日修正
 平成二十九年七月二十日修正
 平成二十九年十二月十二日修正



株式会社 八州 調製

独立行政法人 都市再生機構 茨城地域支社

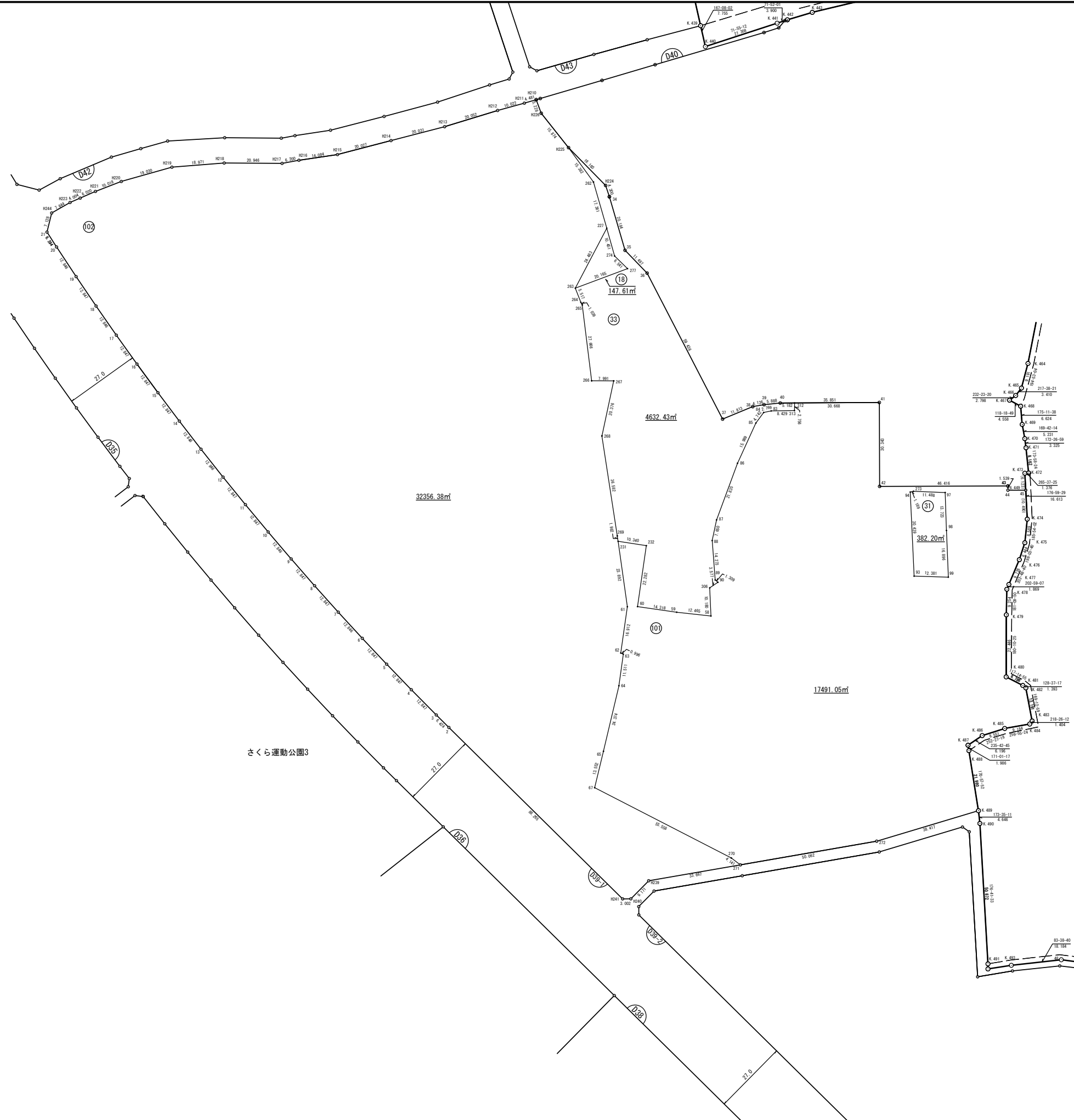
凡 例	
	街区番号
	画地符号
123.54㎡	面積
15.000	距離 (m)
1 : 1500	縮 尺

中根・金田台地区 画地原子図

世界測地系

街区番号	D39-1
街区面積	55009.70m ²
画地面積	55009.67m ²

平成二十九年九月
 平成二十九年十月四日修正
 平成二十九年十月三十日修正
 平成三十年二月二日修正



凡 例	
⑤	街区番号
⑤	画地符号
123.54m ²	面積
15.000	距離 (m)
1 : 1500	縮 尺

株式会社 八州 調製

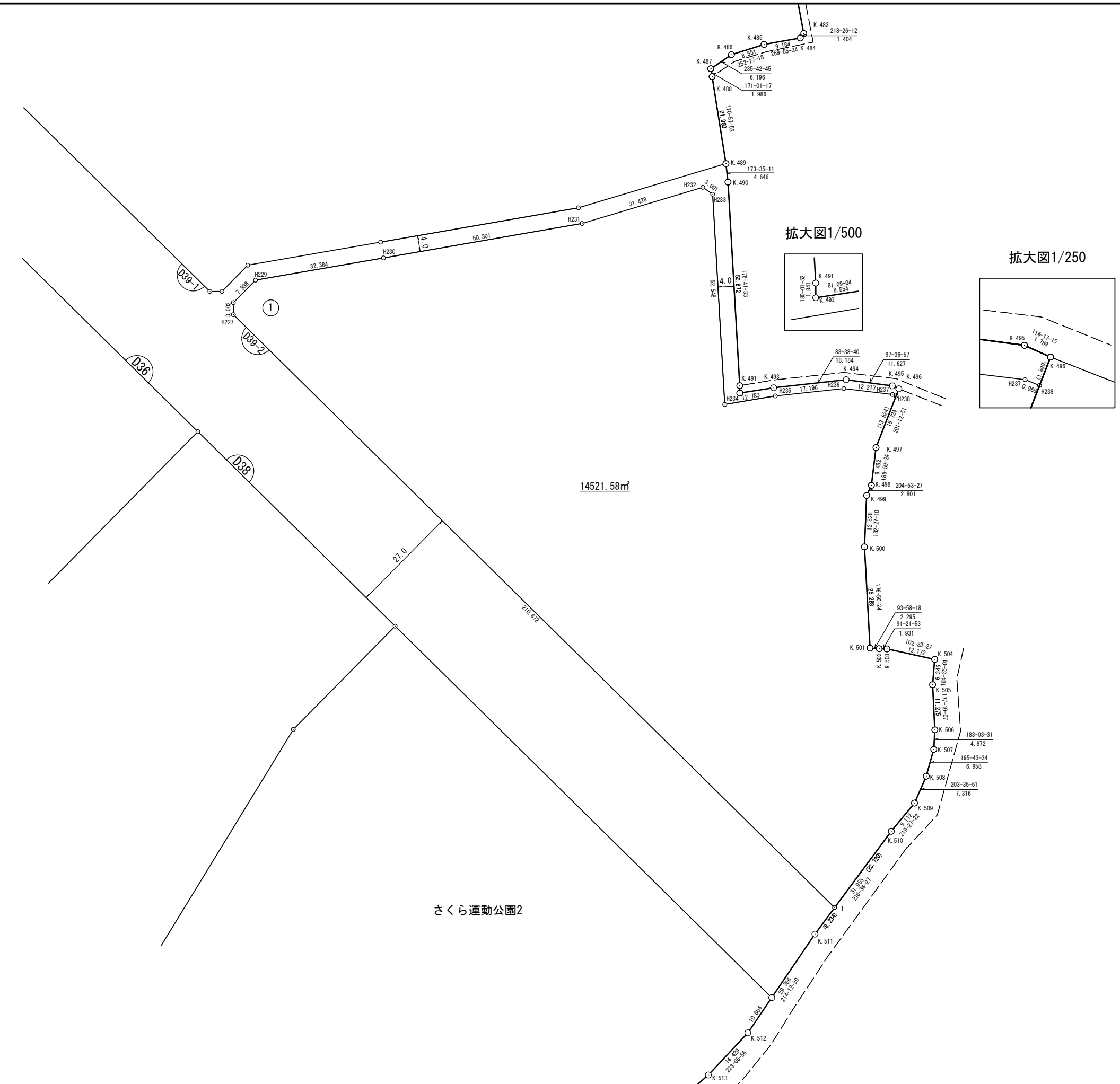
独立行政法人 都市再生機構 茨城地域支社

中根・金田台地区 画地原子図

世界測地系

街区番号	D39-2
街区面積	14521.58㎡
画地面積	14521.58㎡

平成二十九年九月
平成二十九年十月三十日修正
平成三十年四月九日修正



凡 例	
	街区番号
	画地符号
123.54㎡	面 積
15.000	距離 (m)
1 : 1000	縮 尺

株式会社 八州 調製

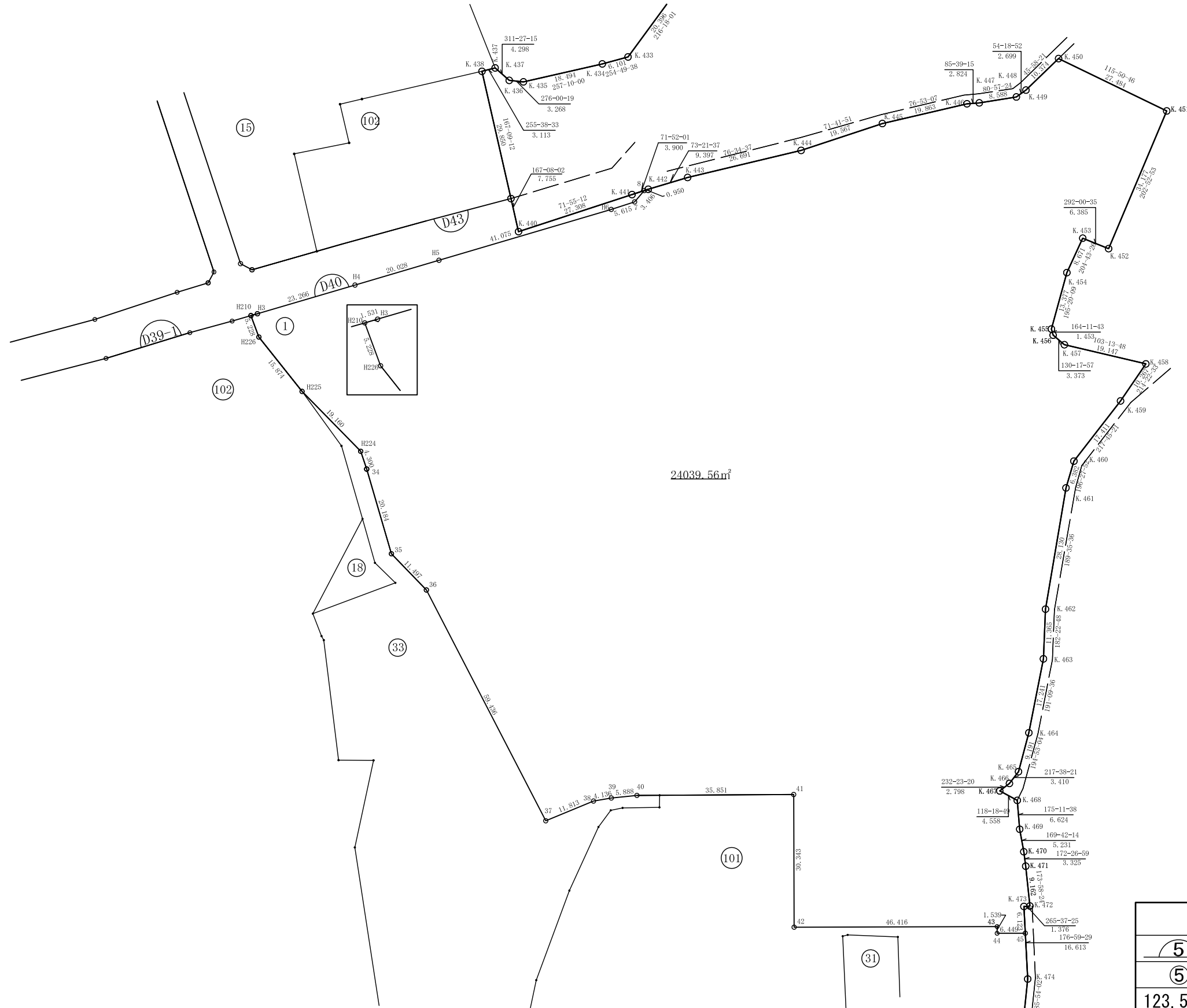
独立行政法人 都市再生機構 茨城地域支社

中根・金田台地区 画地原子図

世界測地系

街区番号	D40
街区面積	24039.56m ²
画地面積	24039.56m ²

平成二十八年二月



独立行政法人 都市再生機構 茨城地域支社

株式会社 八州 調製

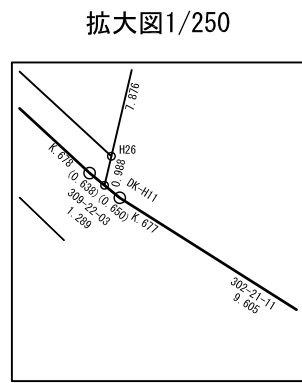
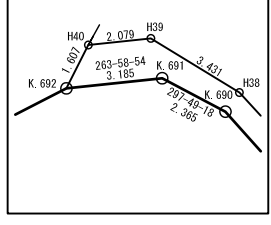
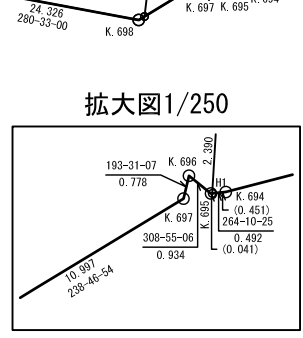
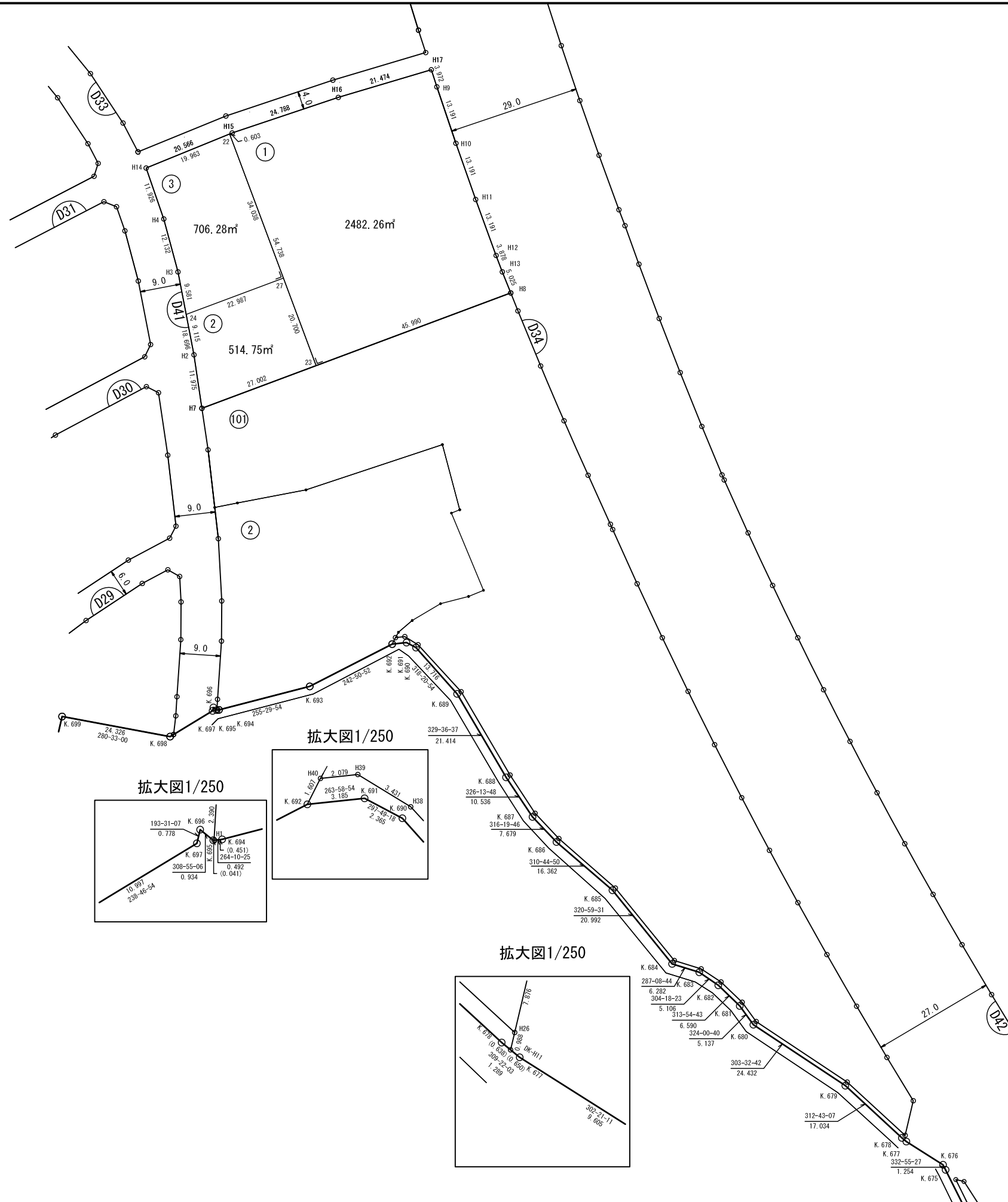
凡例	
	街区番号
	画地符号
123.54m ²	面積
15.000	距離(m)
1:1000	縮尺

中根・金田台地区 画地原子図

世界測地系

街区番号	D41
街区面積	3705.02m ²
画地面積	3703.29m ²

平成二十八年二月
 平成二十八年十一月十四日修正
 平成二十九年五月十日修正
 平成二十九年七月二十五日修正




凡例

	街区番号
	画地符号
123.54m ²	面積
15.000	距離(m)
1:1000	縮尺

株式会社 八州 調製

独立行政法人 都市再生機構 茨城地域支社

平成二十九年九月三十日修正
平成三十年四月三日修正
平成三十年二月二日修正



凡例	
5	街区番号
⑤	画地符号
123.54㎡	面積
15,000	距離 (m)
1:1000	縮尺

中根・金田台地区 画地原子図

世界測地系

街区番号	D42
街区面積	221913.79㎡
画地面積	221913.77㎡

平成二十九年九月
 平成二十九年十月三十日修正
 平成三十年二月二日修正
 平成三十年四月三日修正

平成三十年九月四日修正

株式会社 八州 調製



凡 例	
	街区番号
	画地符号
123.54㎡	面積
15.000	距離 (m)
1 : 1500	縮 尺

独立行政法人 都市再生機構 茨城地域支社

中根・金田台地区画地原子図

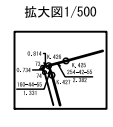
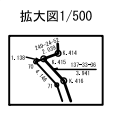
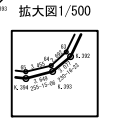
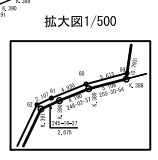
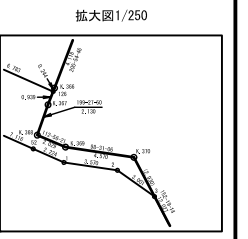
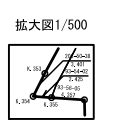
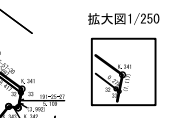
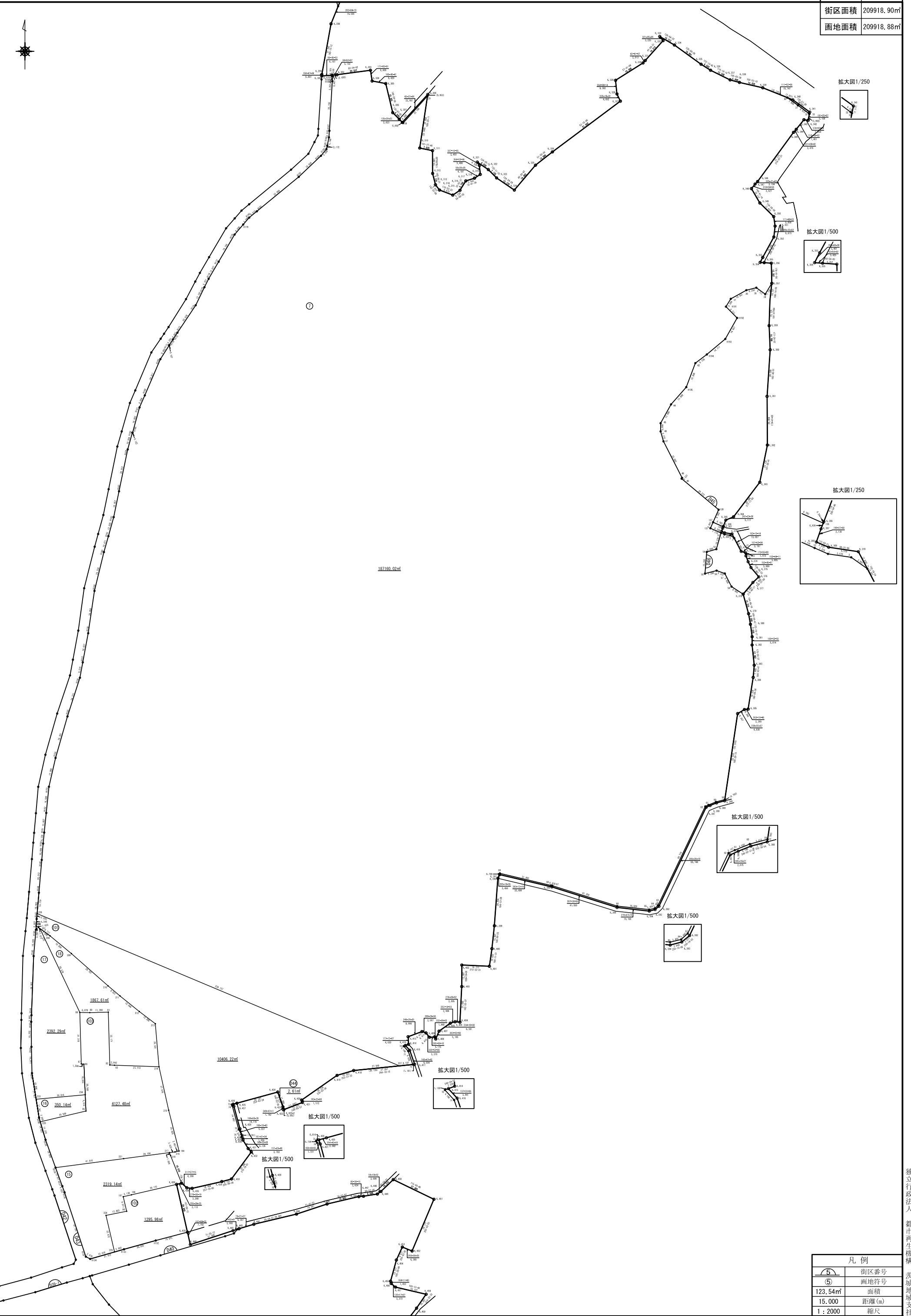
世界測地系

街区番号 D43

街区面積 209918.90㎡

画地面積 209918.88㎡

平成二十九年九月
平成二十九年二月二日修正
平成二十九年十月三十日修正
平成二十九年十月四日修正



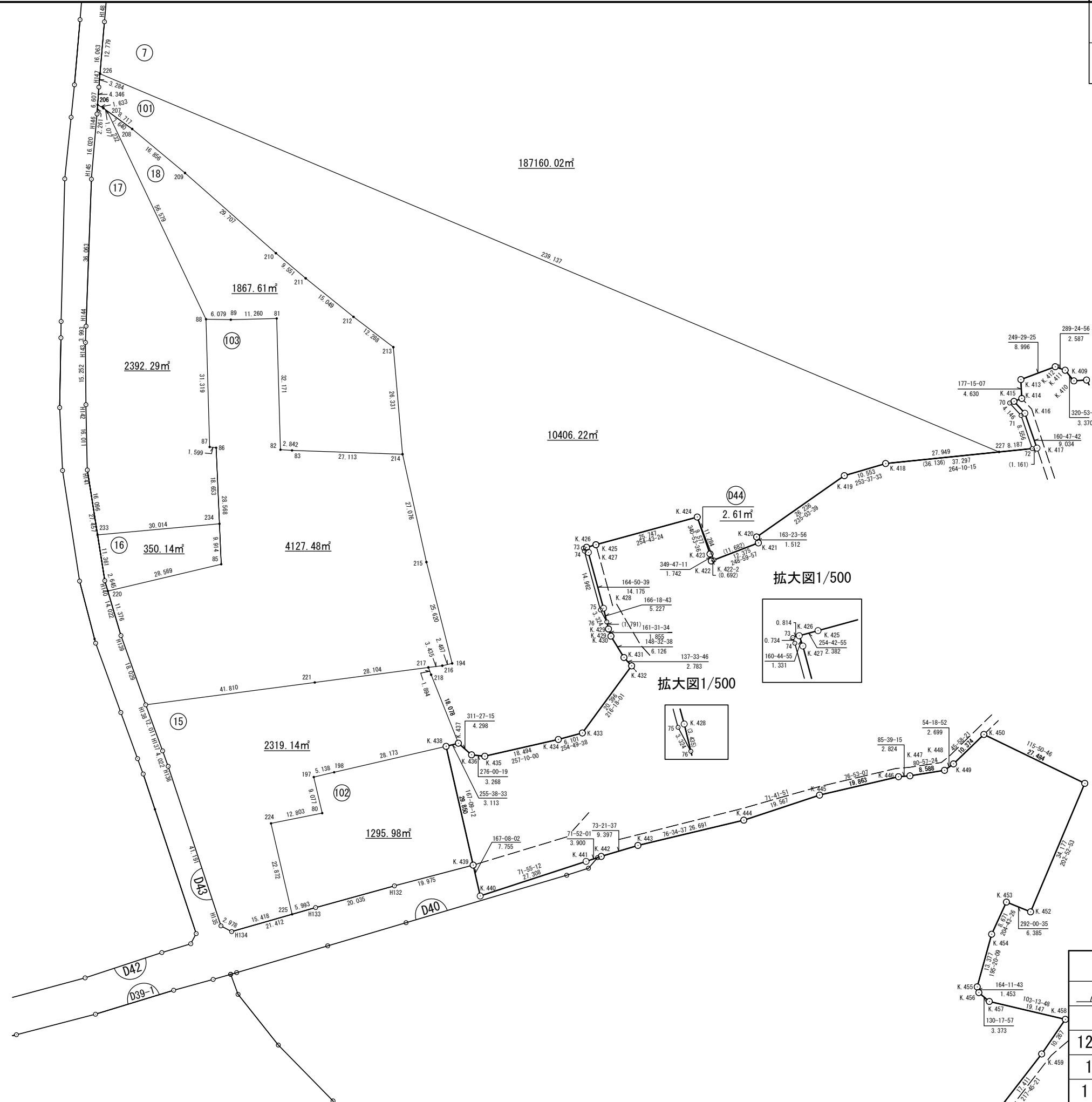
凡例	
	街区番号
	画地符号
123.54㎡	面積
15.000	距離(m)
1:2000	縮尺

中根・金田台地区 画地原子図

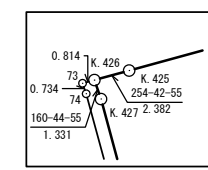
世界測地系

街区番号	D43
街区面積	209918.90㎡
画地面積	209918.88㎡

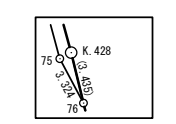
平成二十九年九月
 平成二十九年十月四日修正
 平成二十九年十月三十日修正
 平成三十年二月二日修正



拡大図1/500



拡大図1/500



凡 例	
	街区番号
	画地符号
123.54㎡	面積
15.000	距離 (m)
1 : 1000	縮 尺

株式会社 八州 調製

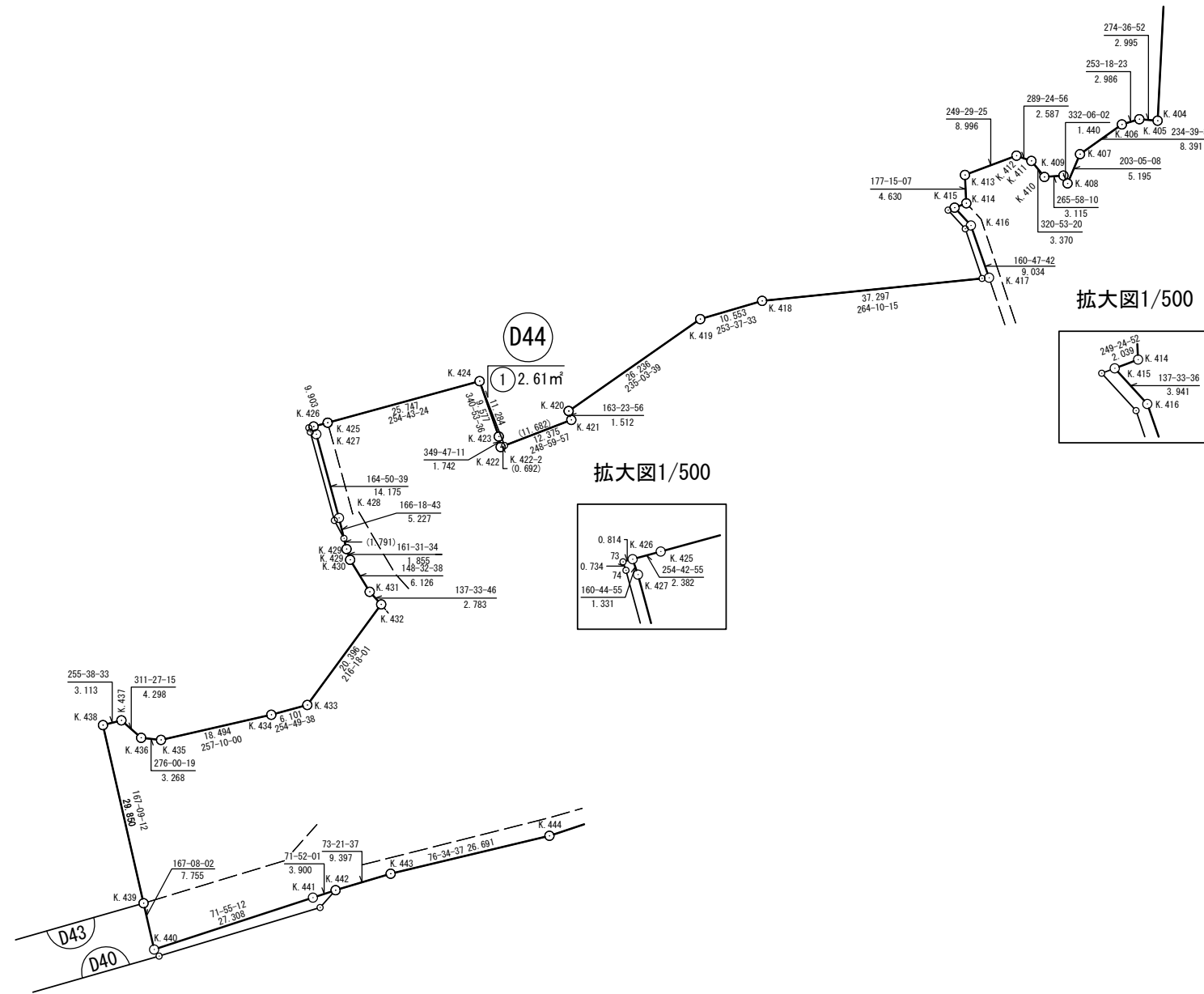
独立行政法人 都市再生機構 茨城地域支社

中根・金田台地区 画地原子図

世界測地系

街区番号	D44
街区面積	2.61m ²
画地面積	2.61m ²

平成二十八年二月



株式会社 八州 調製

独立行政法人 都市再生機構 茨城地域支社

凡 例	
⑤	街区番号
⓪	画地符号
123.54m ²	面積
15.000	距離 (m)
1 : 1000	縮 尺

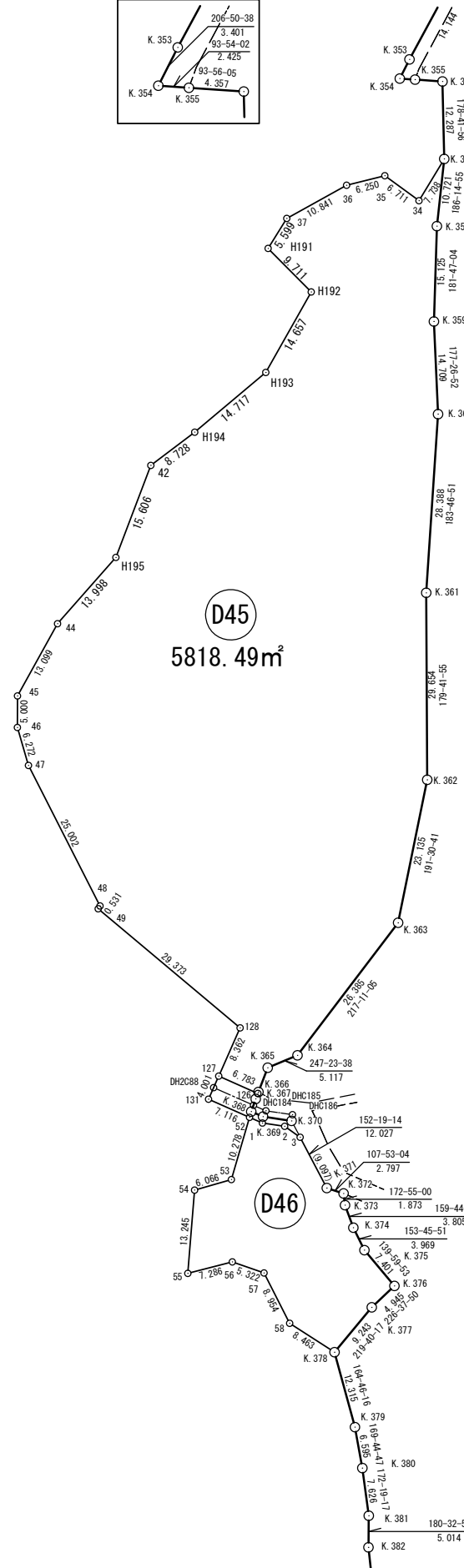
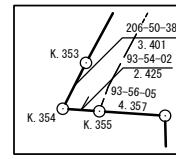
中根・金田台地区 街区原子図

世界測地系

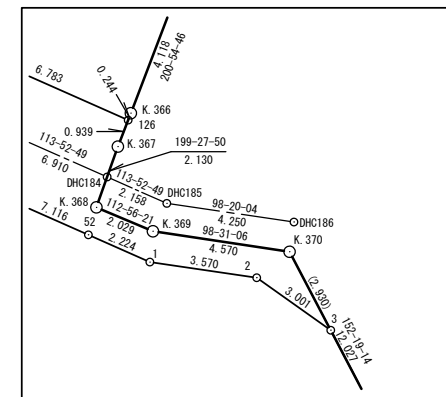
街区番号	D45
街区面積	5818.49㎡

平成二十九年三月
平成二十九年六月二十日修正

拡大図1/500



拡大図1/250



凡 例	
④	街区符号
123.54㎡	面 積
15.000	距離 (m)
1 : 1000	縮 尺

株式会社 八州 調製

独立行政法人 都市再生機構 茨城地域支社

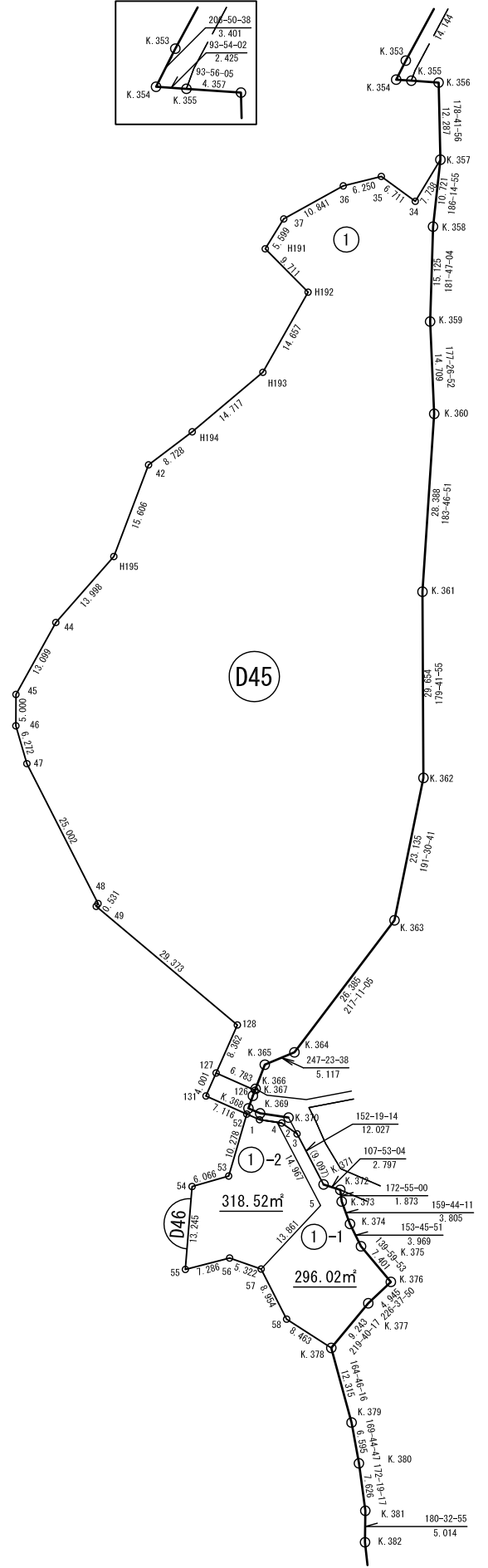
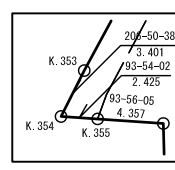
中根・金田台地区 画地原子図

世界測地系

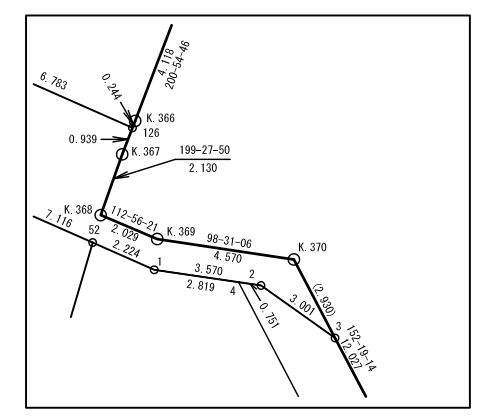
街区番号	D46
街区面積	614.54m ²
画地面積	614.54m ²

平成二十八年二月
平成二十八年十二月二十一日修正
平成二十九年十一月六日修正

拡大図1/500



拡大図1/250



凡例	
	街区番号
	画地符号
123.54m ²	面積
15.000	距離 (m)
1 : 1000	縮尺

株式会社 八州 調製

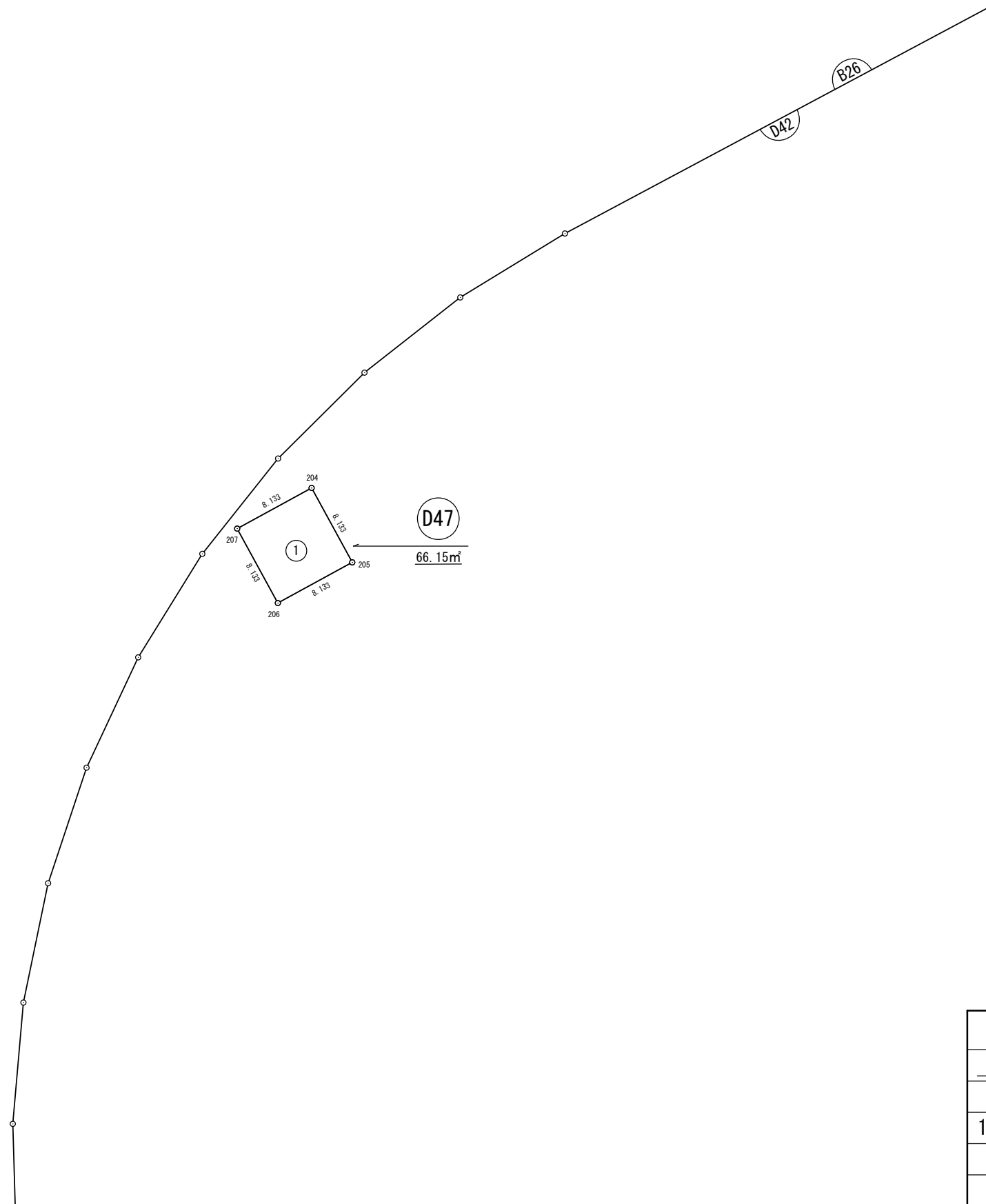
独立行政法人 都市再生機構 茨城地域支社

中根・金田台地区 画地原子図

世界測地系

街区番号	D47
街区面積	66.15m ²
画地面積	66.15m ²

平成二十八年二月



株式会社 八州 調製

独立行政法人 都市再生機構 茨城地域支社

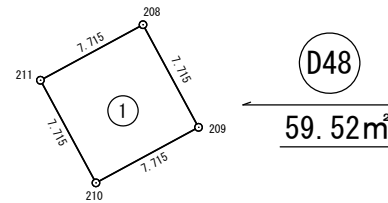
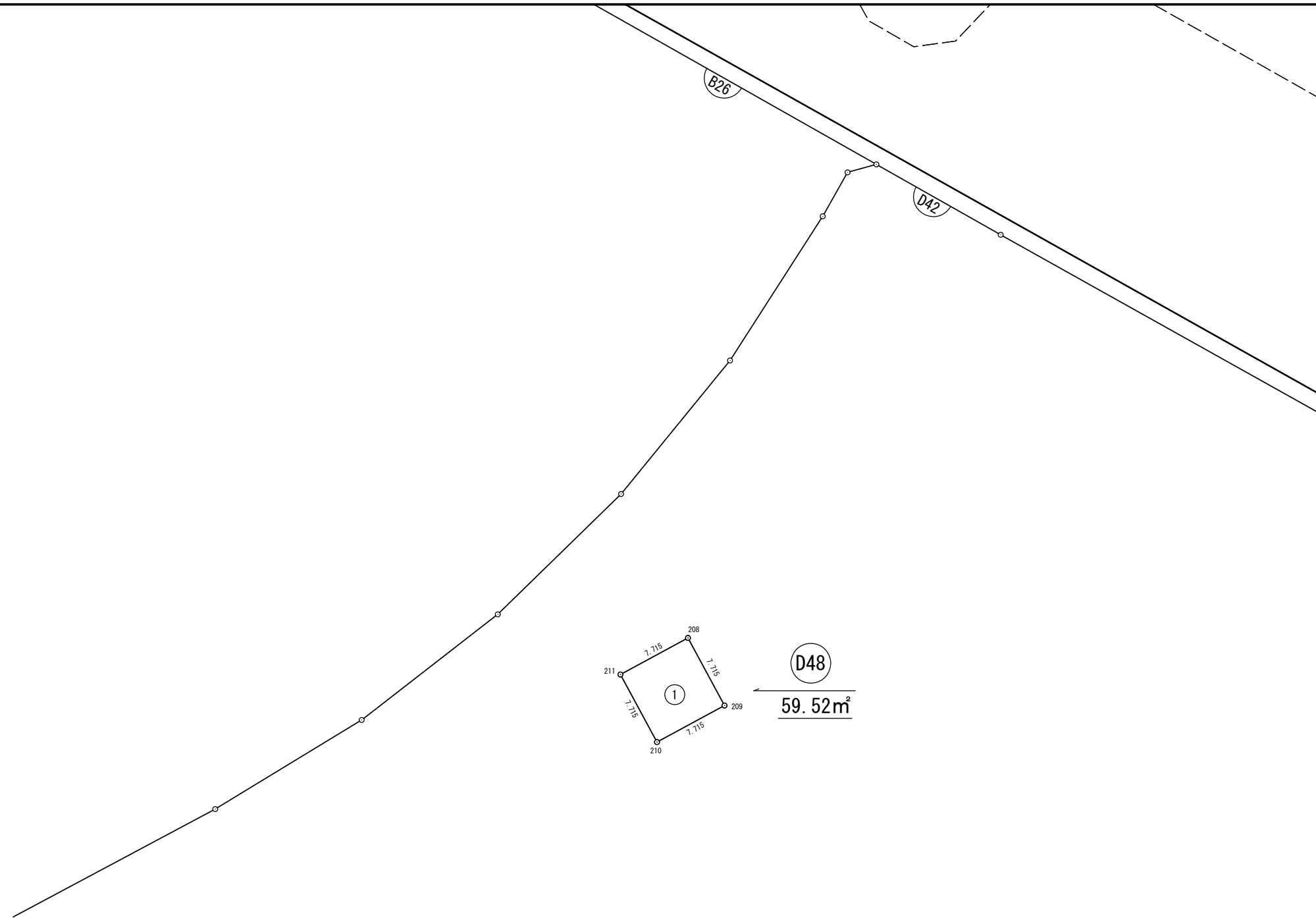
凡 例	
	街区番号
	画地符号
123.54m ²	面積
15.000	距離 (m)
1 : 500	縮 尺

中根・金田台地区 画地原子図

世界測地系

街区番号	D48
街区面積	59.52m ²
画地面積	59.52m ²

平成二十八年二月



株式会社 八州 調製

独立行政法人 都市再生機構 茨城地域支社

凡 例	
	街区番号
	画地符号
123.54m ²	面積
15.000	距離 (m)
1 : 500	縮 尺