

社会資本総合整備計画(第一回変更)

社会資本整備総合交付金(防災・安全交付金)

つくば市 宅地耐震化推進事業

平成28年3月

つくば市

社会資本総合整備計画（第一回変更）

平成28年3月25日

計画の名称	つくば市宅地耐震化推進事業（防災・安全）			重点計画の該当	○
計画の期間	平成27年度～平成28年度（2年間）	交付対象	つくば市		
計画の目標					

本計画により、大規模盛土造成地の変動予測調査（第一次スクリーニング等）を行い、調査結果に基づき大規模盛土造成地マップ等の作成・公表することで、つくば市総合計画における市民の防災意識の高揚を図り、安全・安心なまちづくりを推進していく。

計画の成果目標（定量的指標）	・つくば市における大規模盛土造成地の把握				
----------------	----------------------	--	--	--	--

定量的指標の定義及び算定式	定量的指標の現況値及び目標値			備考							
	当初現況値 (H27当初)	中間目標値	最終目標値 (H28末)								
管内における第1次スクリーニングの調査率 $\frac{\text{調査面積}}{\text{調査対象面積}}$ ・第一次スクリーニング結果の公表率	(0km ² /7.39km ²)	-	(7.39km ² /7.39km ²)								
全体事業費	合計 (A+B+C+D) 6.9 百万円	A	6.9 百万円	B	0.0 百万円	C	0.0 百万円	D	0.0 百万円	効果促進事業費の割合 C / (A+B+C+D)	0.0%

交付対象事業																	
A 基幹事業				効果促進事業費の割合													
番号	事業種別	地域種別	交付対象	直接間接	事業者	事業及び施設種別	要素となる事業名	事業内容	市町村名	事業実施期間（年度）					全体事業費 (百万円)	個別施設計画 策定状況	備考
										H27	H28	H29	H30	H31			
A-1	防災	一般	つくば市	直接	つくば市	-	宅地耐震化推進事業	変動予測調査(7.39km ²) 変動予測調査(11.5km ²)	つくば市						6.0 6.9	-	
小計												6.0 6.9					

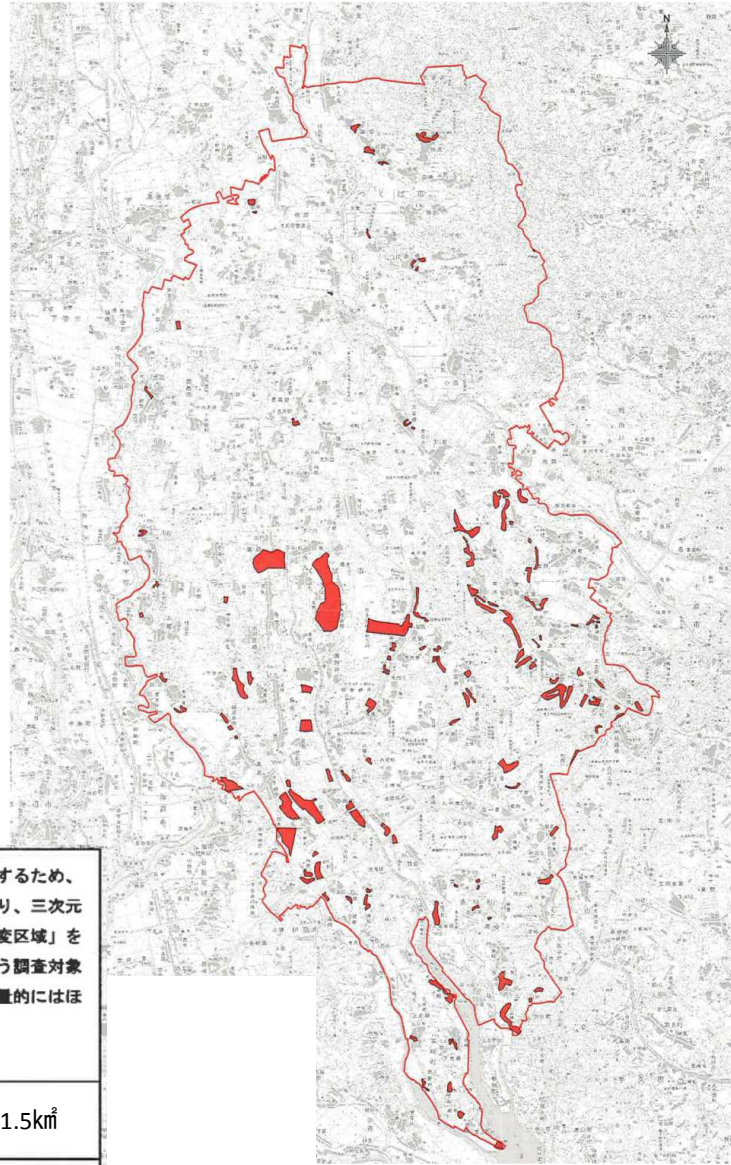
C 効果促進事業																
番号	事業種別	地域種別	交付対象	直接間接	事業者	省略 工種	要素となる事業名	事業内容	市町村名	事業実施期間（年度）					全体事業費 (百万円)	備考
										H27	H28	H29	H30	H31		
小計												0				



番号	一体的に実施することにより期待される効果															備考

D 社会資本整備凹地地籍整備事業																
番号	事業種別	地域種別	交付対象	直接間接	事業者	要素となる事業名 (事業箇所)	事業内容 (面積等)	市町村名	事業実施期間（年度）					全体事業費 (百万円)	備考	
									H27	H28	H29	H30	H31			
番号	一体的に実施することにより期待される効果															備考

計画の名称	つくば市宅地耐震化推進事業		
計画の期間	平成27年度～平成28年度 (2年間)	交付団体	つくば市

つくば市



凡		例	
行政区境界		本資料図は、事業調査の規模を推測するため、最新の国土地理院1/25,000地形図より、三次元的な人工改変が認められる「人工改変区域」を判読抽出したもので、実際業務で行う調査対象範囲の特定の厳密さはないものの、量的にはほぼ近いものを抽出している。	
自然地形・平坦部 (調査対象外)			
一般住宅地 (調査対象)	