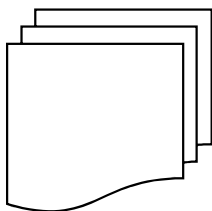


## 道路占用許可申請書 2部



- (1) 道路占用許可申請書
- (2) 委任状（業者等による代理申請時）
- (3) 案内図（朱色等で表示）
- (4) 公図写（朱色等で表示）
- (5) 占用平面図（朱色等で表示）
- (6) 占用断面図（朱色等で表示）
- (7) 舗装復旧平面図（色分けで表示）
- (8) 舗装復旧断面図
- (9) 道路占用料減免申請書
- (10) 現場写真（3方向から撮影）

※合併浄化槽の処理水に関する占用の際には右記の書類も必要  
（許可申請前に事前協議が必要です）

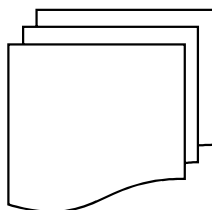


- ・放流水の水質確保に関する誓約書
- ・下水道関係書類（下記 ア又はイ） ※下水道課発行
  - ア. 下水道認可区域外証明書（区域外の場合）
  - イ. 下水道認可区域内の側溝放流への誓約書（区域内の場合）※下水道整備予定年度を確認し記入
- ・浄化槽の認定シート（10人槽以下をチェック）
- ・一般住宅であることが分かる図面（建築確認の図面等）

## 占用許可 協議書の警察同意

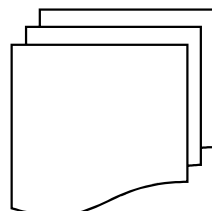
（ 占用許可を取得後、所管の警察署にて道路使用許可を取得してください ）

## 工事着手届 1部



- (1) 工事着手届
- (2) 工程表

## 道路工事実施協議書 3部<sup>※</sup>



※道路使用許可が必要な場合（通行規制を行う場合等）に提出してください

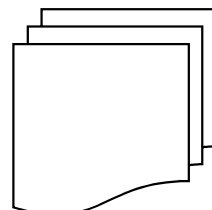
- (1) 道路工事実施協議書
- (2) 位置図（朱色等で表示、迂回路を明示）
- (3) 安全施設平面図（歩行者用通路は必ず設けること）
- (4) 工事看板詳細図
- (5) 近隣への通行止めの案内文

以前協議を行った工事の期間を延長する際は以下の書類を提出してください（3部）

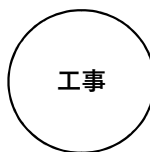
- (1) 道路工事実施再協議書
- (2) 前回の協議書（同意印があるもの）の写し

※前回協議書の期間内かつ同一年度内のものに限り

## 工事完了届 1部



- (1) 工事完了届
- (2) 工事写真（路盤厚、舗装厚が分かるもの）



道路占用  
協議書  
**記入例**

新規	更新	変更	(第 号)
			令和 年 月 日

令和 〇 年 〇 月 〇 日

つくば市長 五十嵐 立青 宛て

住所 茨城県つくば市研究学園一丁目1番地1  
氏名 筑波 太郎  
担当者 筑波 花子  
TEL 029-〇〇〇-〇〇〇〇  
E-mail aaaaa@tsukuba.co.jp

第32条 道路法 の規定により  
第35条 協議 します。

占用目的	〇〇取り出しのため		
占用の場所	路線名	つくば市道 9-9999 号線	車道・歩道・その他
	場所	つくば市 研究学園一丁目1番地1	地先
占用物件	名称	規格	数量
	給水管HIVP〇〇 下水管VU〇〇 雨水管VU〇〇	外径〇〇mm 外径〇〇mm 外径〇〇mm	〇.〇m 〇.〇m 〇.〇m
占用の期間	令和 〇 年 〇 月 〇 日から 〇日間	占用物件 の構造	HIVP〇〇 VU〇〇 VU〇〇
工事の期間	令和 〇 年 〇 月 〇 日から 〇日間	工事実施 の方法	開削工事
道路の 復旧方法 備考	原状復旧	添付書類	委任状、案内図、 公図写、平面図、 断面図、誓約書

記載要領

- 「許可申請」「第32条」「許可を申請  
協議」「第35条」及び「協議」については、該当するものを○で囲むこと。
- 新規更新変更については、該当するものを○で囲み、更新・変更の場合には、従前の許可書又は  
回答書の番号及び年月日を記載すること。
- 申請者が法人である場合には、「住所」の欄には主たる事務所の所在地、「氏名」の欄には名称及び  
代表者の氏名を記載するとともに、「担当者」の欄に所属・氏名を記載すること。
- 「場所」の欄には、地番まで記載すること。占用が2以上の地番にわたる場合には、起点と終点を  
記載すること。
- 変更の許可申請にあつては、関係する欄の下部に変更後のものを記載し、上部に変更前のものを（ ）  
書きすること。
- 「添付書類」の欄には、道路占用の場所、物件の構造等を明らかにした図面その他必要な書類を添付  
した場合に、その書類名を記載すること。

様式例

委任状

私は、 を代理人と定め

下記の事項を委任いたします。

記

- ・道路占用許可申請に係る一切の件

以上

令和 年 月 日

委任者 住 所

氏 名

印

記入例

道路占用料減免申請書

令和〇〇年〇〇月〇〇日

つくば市長 五十嵐 立青 宛て

申請者 住所 茨城県つくば市研究学園  
一丁目1番地1

氏名 筑波 太郎

電話 029-〇〇〇-〇〇〇〇

次のとおり占用料の減免を受けたいので申請します。

占 用 の 内 容	占用目的	〇〇取り出しのため		
	占用場所	路線名	つくば市道 9-9999号線	
		場所	つくば市研究学園一丁目1番地1地先	
	占用物件	名称	規模	数量
		給水管HIV〇〇	外径〇〇mm	〇.〇m
下水管VU〇〇		外径〇〇mm	〇.〇m	
	雨水管VU〇〇	外径〇〇mm	〇.〇m	
	占用期間	年 月 日から 年 月 日まで 年間		
申請の理由 ※該当する項及び号を 記入してください	つくば市道路占用料条例第5条第__項第__号に規定する 占用物件に係る占用料であるため。 <b>(全額免除)1項第5号 : 水道、下水道などの引込埋設管</b> <b>(半額免除)2項第1号 : 敷鉄板、ゴムマット、プラ敷</b>			

# 道路占用に関する誓約書

## 記入例

令和〇〇年〇〇月〇〇日付け〇〇つくば道管占第〇〇〇号によって道路の占用を許可されたことについては、道路法、道路法施行令、道路占用の許可の条件を堅く厳守し、また道路占用物件の工事中、工事後の事故、占用許可の取消し、停止、許可条件の変更等に伴う損害の賠償又は占用工作物件の改築、除去、移転、施設の設置等に要する費用の賠償の要求はせず、私の負担によって実行します。

以上誓約します。

令和〇〇年〇〇月〇〇日

(占有者)

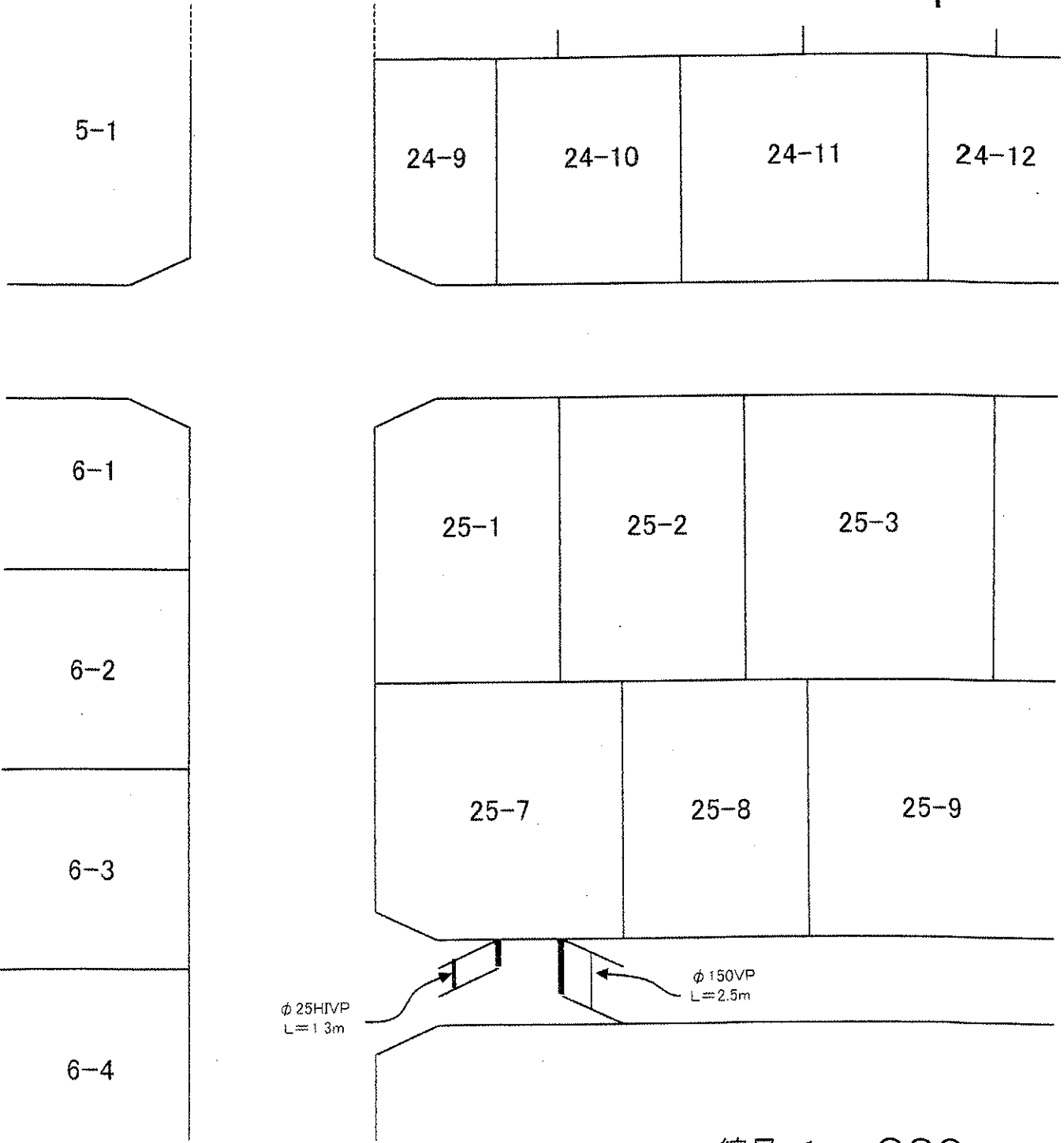
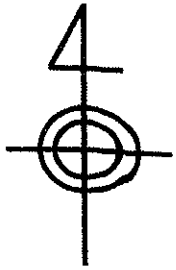
住所 茨城県つくば市研究学園一丁目1番地1

氏名 筑波 太郎 印

連絡先 029-〇〇〇-〇〇〇〇

つくば市長 五十嵐 立青 宛て

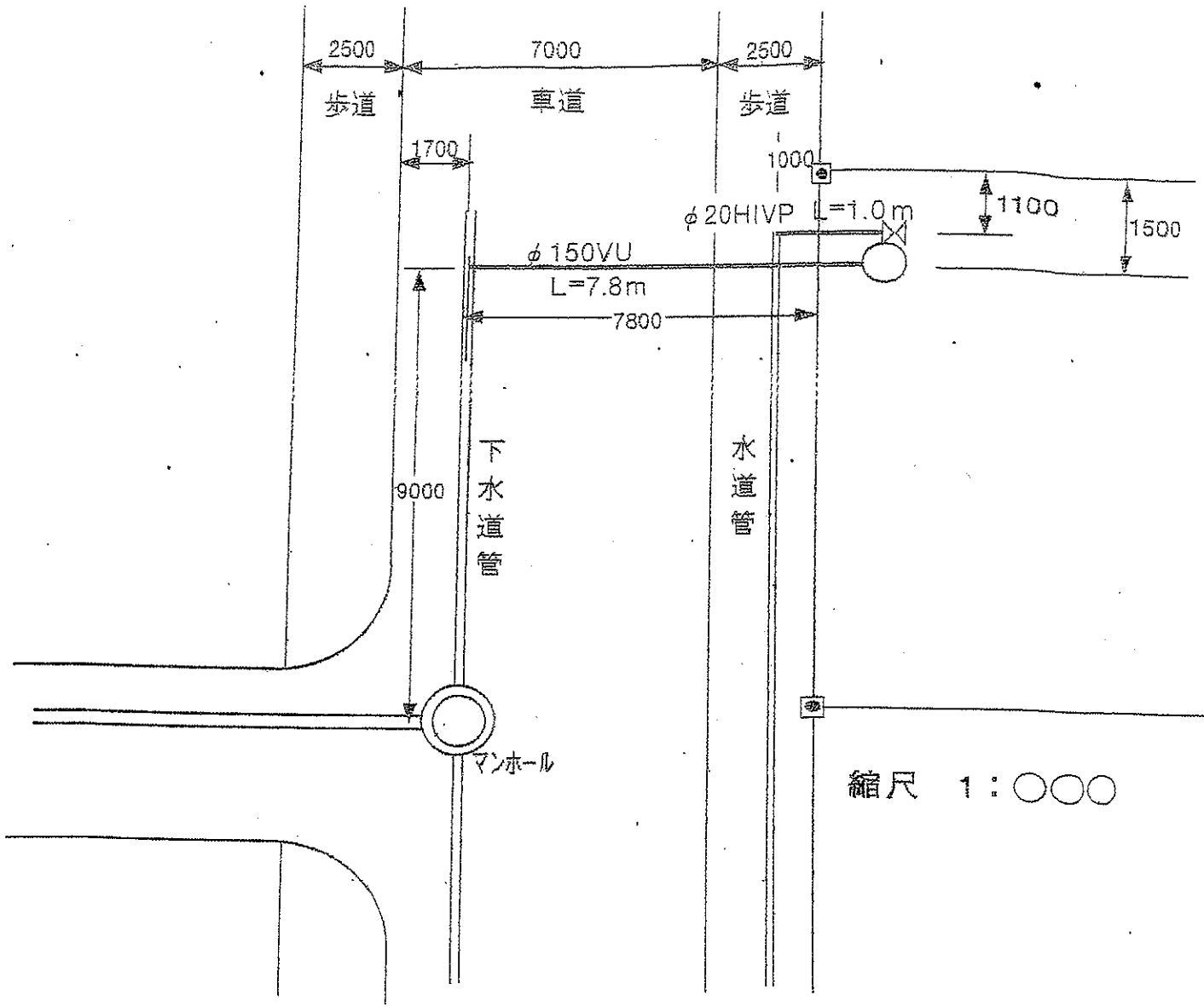
公 図 写



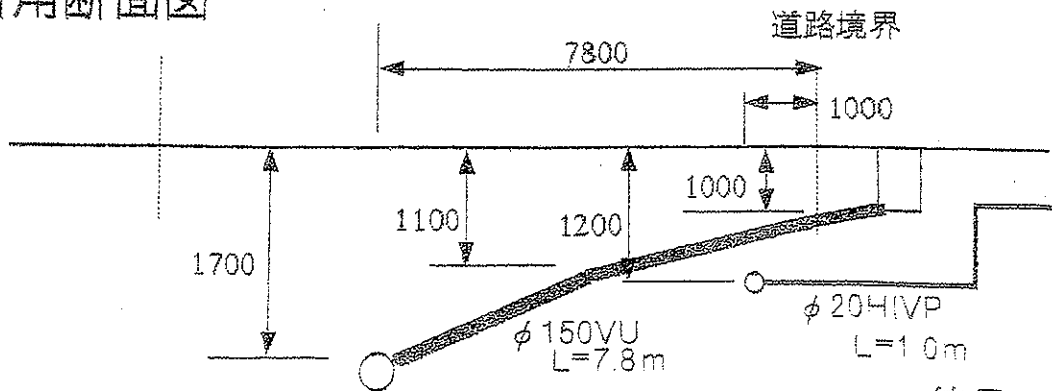
縮尺 1 : 〇〇〇

◇ 占用位置を確定するために、公図を添付すること。  
◇ 占用物件は、赤色で表示し、延長・占用物件の種類を等も赤色で表示すること。

# 占用平面図



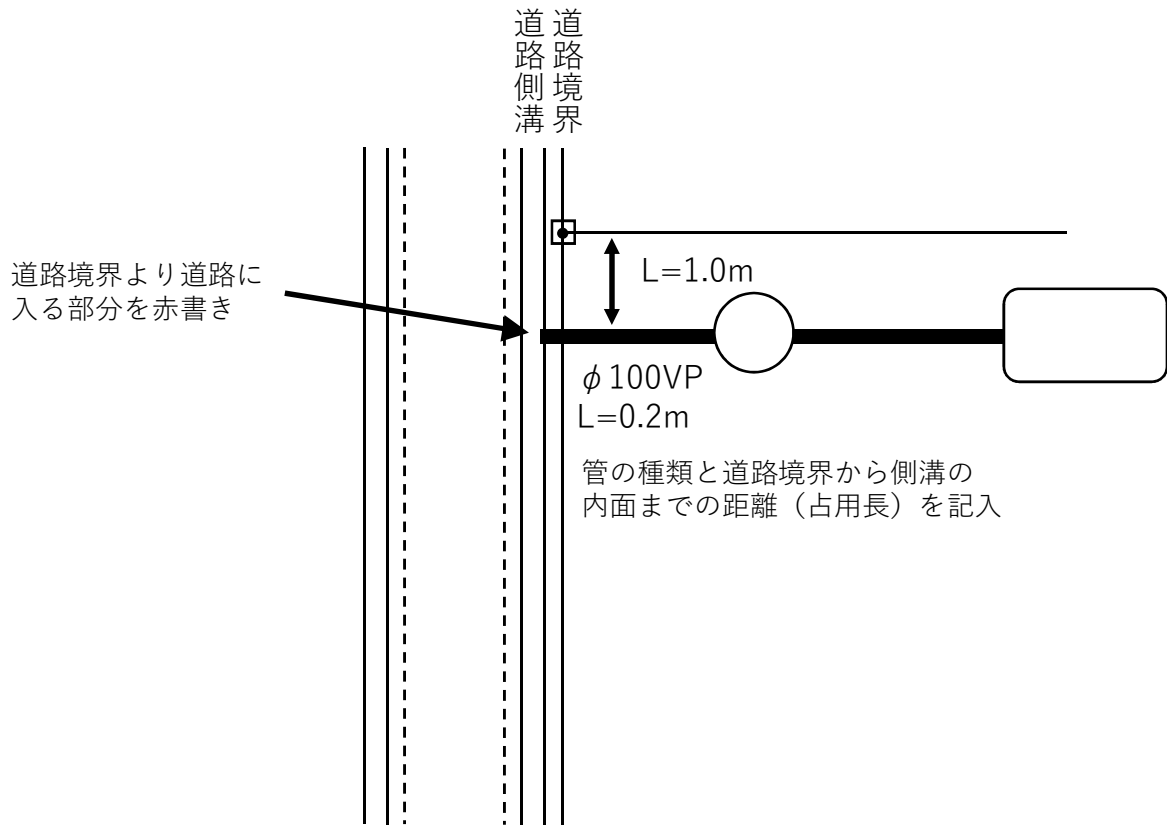
# 占用断面図



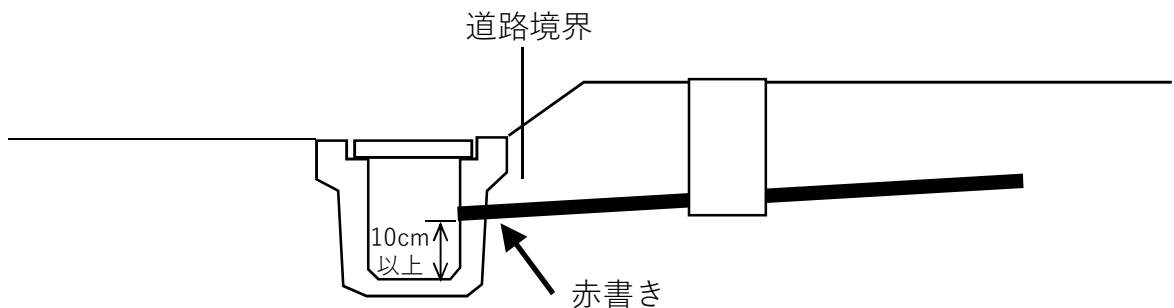
占用部分は赤色で表示し、延長、埋設深を記入すること。  
 起点・終点（占用位置）がわかるように、境界杭、マンホール等の構造物を利用して距離の表示をすること。

# 図面作成例（浄化槽の処理水の放流に関するもの）

## 平面図



## 断面図



### 許可条件

- ・敷地内で排水を処理できないやむを得ない理由があること
- ・一般住宅での小型合併浄化槽の処理排水の放流であること（10人槽以下）
- ・放流水質に関する管理を行うこと
- ・申請地側に側溝があること

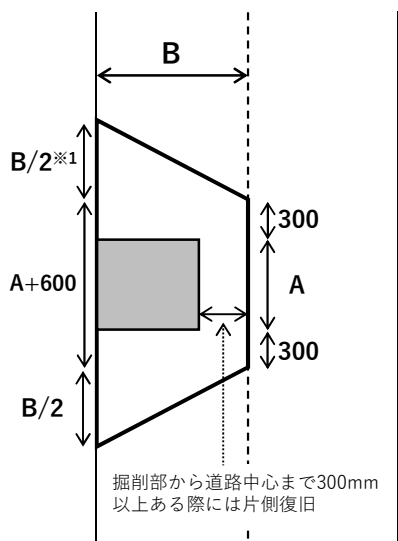


# 道路復旧形態について

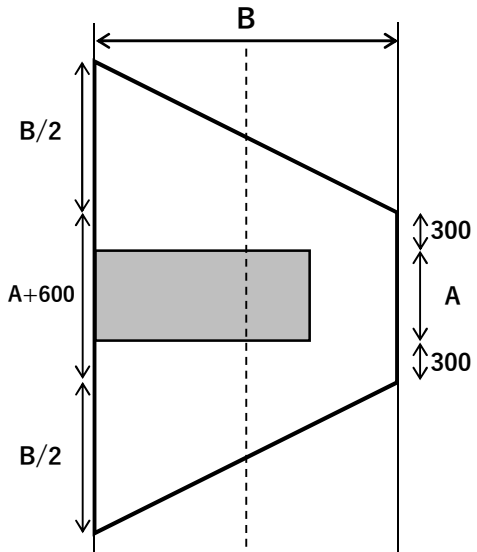
掘削幅+影響幅（通常300mm）を上底とする台形を基本とし、道路中心までまたは全幅員での復旧となります。ただし、旧県道及びアスファルト2層の道路については、舗装幅員が5.5m未満のものにあっては全幅員を打換え、5.5m以上のものにあっては当該掘削車線を打換えるものとします。

基本的な復旧形態を以下に示しますが、現地の状況（交差点や既存の掘削跡がある際等）により、変更を指示することがあります。

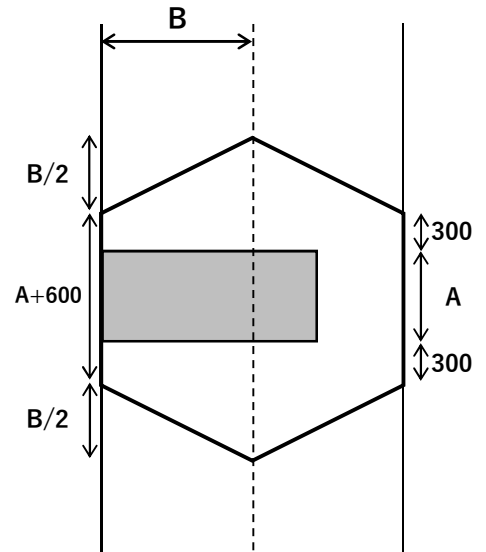
通常の道路 - 片側復旧



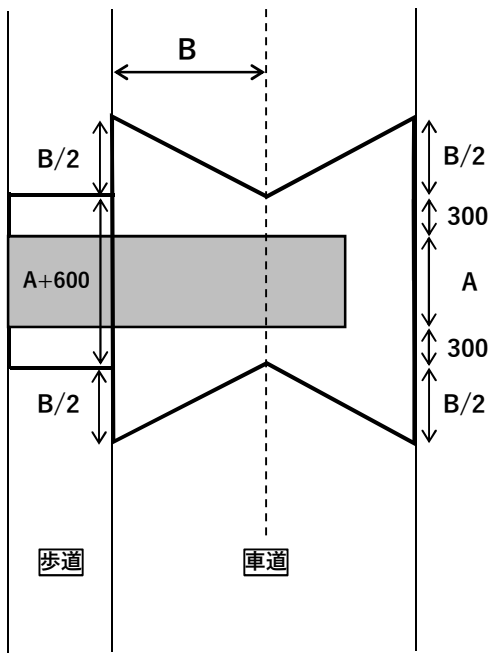
通常の道路 - 両側復旧 1



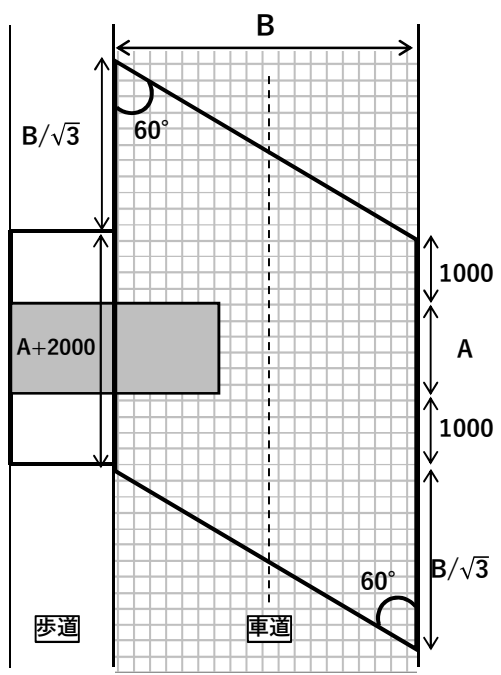
通常の道路 - 両側復旧 2



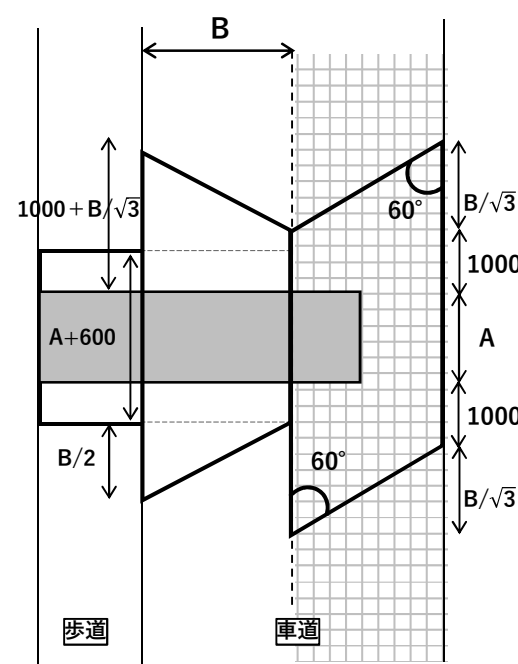
通常の道路 - 歩道がある場合



掘削を規制する道路※2



片側のみ掘削を規制する道路※2

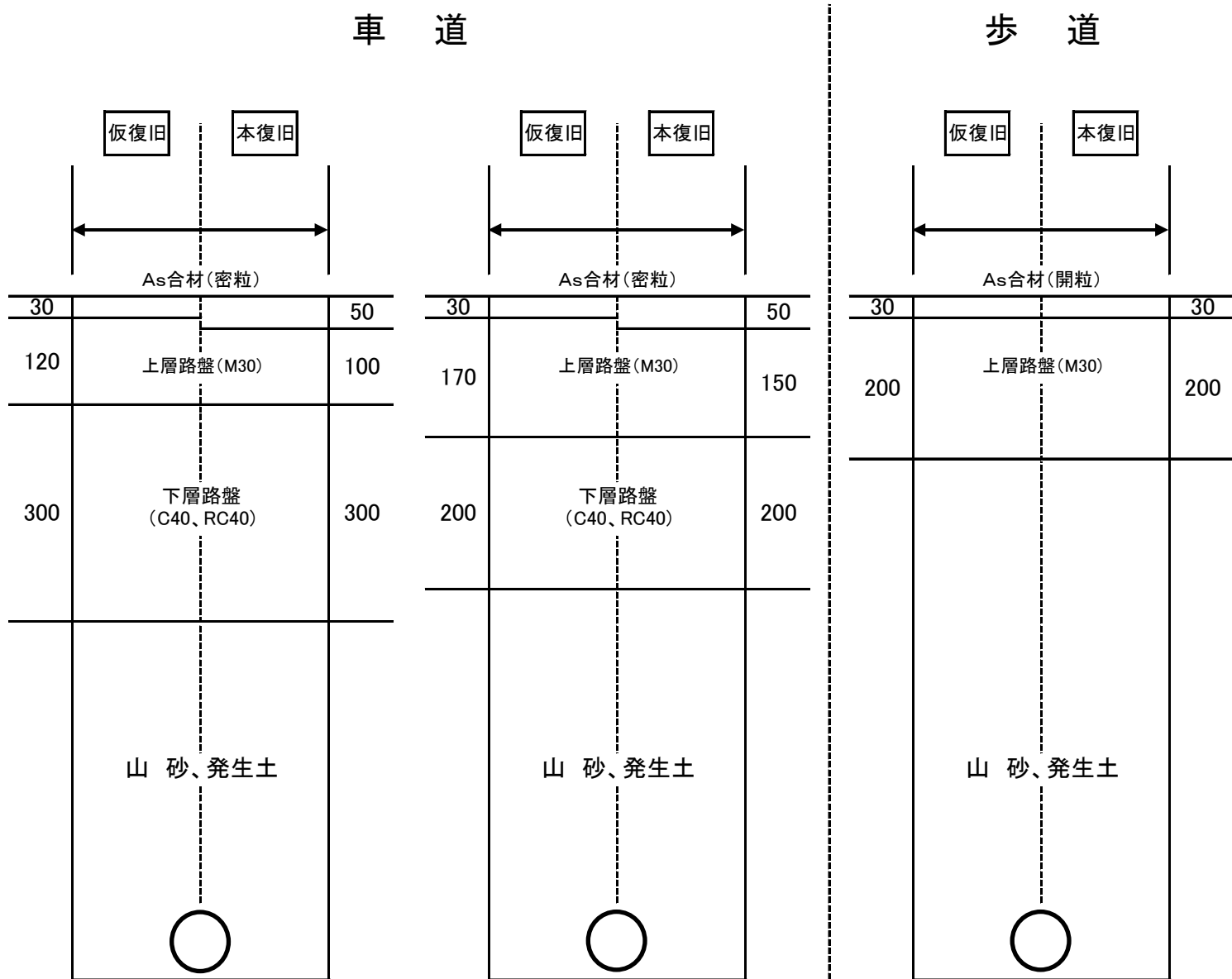


※1 B/2の箇所はB/√3も可

※2 掘削を規制する道路・・・新設又は改良等を行った道路を3年以内に再掘削することは、原則的に認められていません。

【道路占用規則第15条（抜粋）：道路は、舗装（軽易な補修のための舗装を除く。）後3年は、掘削をすることができない。】

# 道路復旧断面図



縮尺 1 : 000

上図は参考図であり、実際の舗装構成は路線等により異なるので、担当者と協議して復旧すること。

仮復旧後、1か月以上の養生期間を経てから本復旧を行うこと。

仮復旧のときは、路盤材が散乱しない様に、As合材(加熱)を敷くこと。