


2019  
Statistical Data

# 統計つくば

令和元年度版



## 利用に当たって

- 1 本書は、他の官公庁、民間団体から提供された資料及び既刊の各種統計調査結果報告書並びに本市各部局から収集した資料を中心に収録しました。
- 2 資料の出所は、各表に提供機関名、書名及び統計調査名等により表示しました。
- 3 表題等に特に断りの無い限り、つくば市を範囲としています。
- 4 表中に記載した「期間」は、次のとおりです。
  - (1) 年間………暦年（1月～12月）
  - (2) 年度………4月～翌年3月（会計年度）
- 5 比率、指数、人口密度、金額等の単位未満の端数は、四捨五入により処理をしたため、総数及び内訳の合計は一致しない場合があります。
- 6 表中数値の単位は、人及び世帯等、一見して明らかなものは原則として省略しました。
- 7 表中符号の用法は、次のとおりです。
  - 「－」 該当しないもの又は調査していないもの
  - 「…」 不祥又は資料がないもの
  - 「△」 減少又は負数
  - 「X」 数値秘匿及び関連秘匿したもの
- 8 本書は、すべて年号を用いていますが、西暦に直す場合は、下記の年号・西暦早見表を参照願います。
- 9 掲載した統計表について、更に詳細な数値を必要とした場合、あるいは疑義等が生じた場合は、各資料出所機関又はつくば市政策イノベーション部企画経営課統計係に照会してください。

年号・西暦早見表

| 年号    | 西暦    | 年号    | 西暦    | 年号    | 西暦    |
|-------|-------|-------|-------|-------|-------|
| 昭和52年 | 1977年 | 平成4年  | 1992年 | 平成17年 | 2005年 |
| 昭和53年 | 1978年 | 平成5年  | 1993年 | 平成18年 | 2006年 |
| 昭和54年 | 1979年 | 平成6年  | 1994年 | 平成19年 | 2007年 |
| 昭和55年 | 1980年 | 平成7年  | 1995年 | 平成20年 | 2008年 |
| 昭和56年 | 1981年 | 平成8年  | 1996年 | 平成21年 | 2009年 |
| 昭和57年 | 1982年 | 平成9年  | 1997年 | 平成22年 | 2010年 |
| 昭和58年 | 1983年 | 平成10年 | 1998年 | 平成23年 | 2011年 |
| 昭和59年 | 1984年 | 平成11年 | 1999年 | 平成24年 | 2012年 |
| 昭和60年 | 1985年 | 平成12年 | 2000年 | 平成25年 | 2013年 |
| 昭和61年 | 1986年 | 平成13年 | 2001年 | 平成26年 | 2014年 |
| 昭和62年 | 1987年 | 平成14年 | 2002年 | 平成27年 | 2015年 |
| 昭和63年 | 1988年 | 平成15年 | 2003年 | 平成28年 | 2016年 |
| 平成元年  | 1989年 | 平成16年 | 2004年 | 平成29年 | 2017年 |
| 平成2年  | 1990年 | 平成17年 | 2005年 | 平成30年 | 2018年 |
| 平成3年  | 1991年 | 平成18年 | 2006年 | 令和元年  | 2019年 |

# 目 次

## 1 概況

|                          |    |
|--------------------------|----|
| つくば市市民憲章.....            | 1  |
| つくば市民の日 .....            | 1  |
| つくば市のシンボル .....          | 2  |
| つくば市の位置と地勢 .....         | 3  |
| つくば市の沿革 .....            | 4  |
| つくば市の変遷 .....            | 5  |
| 略年表 .....                | 6  |
| ミニ・インフォメーション .....       | 23 |
| 気象概況 .....               | 25 |
| 茨城県全体から見たつくば市早わかり表 ..... | 26 |

## 2 人口

|                                   |    |
|-----------------------------------|----|
| 表1 男女別人口及び世帯数の推移(住民基本台帳) .....    | 31 |
| 表2 行政区別人口と世帯(住民基本台帳) .....        | 32 |
| 表3 社会・自然動態の推移(住民基本台帳) .....       | 36 |
| 表4 地区別人口の推移（常住人口） .....           | 38 |
| 表5 研究学園地区内外別人口・世帯数の推移（常住人口） ..... | 40 |
| 表6 昼間人口と夜間人口の推移.....              | 41 |
| 表7 15歳以上労働力人口の推移 .....            | 41 |
| 表8 年齢別（各歳）人口 .....                | 42 |
| 表9 流入流出人口 .....                   | 44 |
| 表10 国籍別外国人住民数（住民基本台帳） .....       | 48 |
| 表11 パスポート交付状況.....                | 49 |

## 3 産業

|                         |    |
|-------------------------|----|
| 表12 従業者規模別事業所数の推移 ..... | 50 |
|-------------------------|----|

|       |   |    |
|-------|---|----|
| 表 1 3 | 産業 3 部門就業者の推移.....                                | 51 |
| 表 1 4 | 従業者規模別産業大分類別事業所数（民営） .....                        | 53 |
| 表 1 5 | 従業者規模別産業大分類別従業者数（民営） .....                        | 54 |
| 表 1 6 | 製造業事業所数・従業者数・製造品出荷額等の推移.....                      | 56 |
| 表 1 7 | 卸売・小売業別事業所数・従業者数及び年間販売額の推移 .....                  | 57 |
| 表 1 8 | 卸売業の産業分類別事業所数・従業者数及び年間販売額.....                    | 58 |
| 表 1 9 | 小売業の産業分類別事業所数・従業者数・年間販売額等.....                    | 59 |
| 表 2 0 | 大規模小売店舗の店舗数・店舗内小売事業所数・従業者数<br>・年間販売額及び売場面積等 ..... | 60 |
| 表 2 1 | 専兼業別農家数、農家人口及び経営耕地面積の推移.....                      | 61 |
| 表 2 2 | 地区別農家数、農家人口及び経営耕地面積の推移 .....                      | 62 |
| 表 2 3 | 経営耕地面積及び収穫面積（田・畑・樹園地） .....                       | 63 |
| 表 2 4 | 経営耕地面積規模別農家数の推移 .....                             | 64 |
| 表 2 5 | 市内総生産及び市民所得.....                                  | 65 |
| 表 2 6 | 観光客入込数の推移.....                                    | 66 |
| 表 2 7 | 市営筑波山駐車場の利用台数及び収入 .....                           | 67 |

#### 4 土地

|       |                         |    |
|-------|-------------------------|----|
| 表 2 8 | 地目別土地利用 .....           | 69 |
| 表 2 9 | 地価の平均価格及び平均変動率調べ.....   | 70 |
| 表 3 0 | 用途地域面積(地区別・用途地域別) ..... | 71 |

#### 5 住宅

|       |                                  |    |
|-------|----------------------------------|----|
| 表 3 1 | 住宅の所有関係 5 区分別一般世帯数及び世帯人員の推移..... | 72 |
| 表 3 2 | 共同住宅等の階層別建築確認申請件数の推移 .....       | 73 |

#### 6 公園

|       |                           |    |
|-------|---------------------------|----|
| 表 3 3 | 市内の都市公園.....              | 74 |
| 表 3 4 | 市営公園に関わる 1 人当たり面積の推移..... | 75 |



## 7 上・下水道

|       |               |    |
|-------|---------------|----|
| 表 3 5 | 水道普及状況 .....  | 76 |
| 表 3 6 | 下水道普及状況 ..... | 77 |

## 8 治安

|       |                     |    |
|-------|---------------------|----|
| 表 3 7 | 交通事故発生状況 .....      | 78 |
| 表 3 8 | 火災の発生状況 .....       | 79 |
| 表 3 9 | 救急車の事故別救急出動件数 ..... | 81 |

## 9 運輸

|       |                           |    |
|-------|---------------------------|----|
| 表 4 0 | つくバス・つくタク利用実績 .....       | 82 |
| 表 4 1 | つくばエクスプレス 1 日平均乗車人員 ..... | 86 |
| 表 4 2 | 自家用自動車保有台数 .....          | 87 |

## 10 環境・衛生

|       |                  |    |
|-------|------------------|----|
| 表 4 3 | ごみ排出量の推移 .....   | 88 |
| 表 4 4 | し尿等処理状況の推移 ..... | 89 |

## 11 福祉

|       |                            |    |
|-------|----------------------------|----|
| 表 4 5 | 主要死因別死亡者数 .....            | 90 |
| 表 4 6 | 被保護世帯数及び世帯人員 .....         | 91 |
| 表 4 7 | 生活困窮者自立相談支援事業状況 .....      | 92 |
| 表 4 8 | 身体障害者手帳保持者数 .....          | 93 |
| 表 4 9 | 寝たきり老人数 .....              | 94 |
| 表 5 0 | 公私立保育所（園）数及び入所（園）児童数 ..... | 95 |
| 表 5 1 | 認定こども園数及び入園児童数 .....       | 96 |
| 表 5 2 | 児童館利用状況 .....              | 97 |

## 12 教育

|       |                        |    |
|-------|------------------------|----|
| 表 5 3 | 幼稚園数、園児数及び教員数の推移 ..... | 98 |
|-------|------------------------|----|

|       |                                      |     |
|-------|--------------------------------------|-----|
| 表 5 4 | 小学校数, 学級数, 児童数, 教員数及び職員数の推移 .....    | 100 |
| 表 5 5 | 中学校数, 学級数, 生徒数, 教員数及び職員数の推移 .....    | 101 |
| 表 5 6 | 義務教育学校数, 学級数, 生徒数, 教員数及び職員数の推移 ..... | 102 |
| 表 5 7 | 図書館利用状況 .....                        | 103 |
| 表 5 8 | 市民ホール利用状況 .....                      | 104 |
| 表 5 9 | ノバホール・つくばカピオ利用状況 .....               | 105 |
| 表 6 0 | ふれあいプラザ・市民研修センター利用状況 .....           | 106 |
| 表 6 1 | 交流センター利用状況 .....                     | 107 |

### 1 3 選挙

|       |                    |     |
|-------|--------------------|-----|
| 表 6 2 | 選挙人名簿登録者数の推移 ..... | 109 |
| 表 6 3 | 選挙投票状況 .....       | 110 |

### 1 4 財政

|       |                       |     |
|-------|-----------------------|-----|
| 表 6 4 | 一般会計歳入・歳出決算額の推移 ..... | 114 |
| 表 6 5 | 特別会計歳入・歳出決算額の推移 ..... | 115 |
| 表 6 6 | 財政力状況 .....           | 117 |
| 表 6 7 | 市税収入状況 .....          | 118 |

### 1 5 職員

|       |               |     |
|-------|---------------|-----|
| 表 6 8 | 職種別市職員数 ..... | 119 |
|-------|---------------|-----|

# 1. 概況

## つくば市市民憲章

---

豊かな自然と悠久の歴史にはぐくまれたまち、つくば。私たちは、  
異なった価値観や文化を認め合いながら、互いを尊重し、ともに手を  
取りあって、未来に向かって発展するまちをつくります。

- 1. 思いやりのあふれる、やすらぎのまち
- 1. 世界と日本の多様な文化が出会い、融け合うまち
- 1. 世界が集い、世界にはばたくまち
- 1. 人類の夢を実現する科学のまち
- 1. 水と緑、きれいな空気と青い空 ― 人間と自然と科学が調和し  
ながら共存するまち

(平成 10 年 11 月 30 日制定)

## つくば市民の日

---

昭和 62 年 11 月 30 日のつくば市誕生を記念し、市制 10 周年を迎え  
た平成 9 年に、11 月 30 日をつくば市民の日と決めました。

## つくば市のシンボル

|   |  |   |
|---|--|---|
| <p>市章</p>  <p>市章は、2つの「つ」を組み合わせ、図案化したもので、無限の発展とゆるぎない調和を表しています。</p> <p>ライトブルーは、澄んだ青空と SCIENCE (科学) を表し、ライトグリーンは輝かしい新緑と NATURE (自然) を表しています。</p> <p>平成元年4月11日制定</p> | <p>イメージキャラクター<br/>フックン船長</p>  <p>筑波研究学園都市 50 周年記念に誕生しました。市の特徴「自然 (フクロウ)」と「科学 (ロボット・宇宙飛行士)」をモチーフとした宇宙飛行型ふくろうロボットです。</p> <p>平成 25 年 2 月 8 日制定</p> | <p>シンボルキャラクター<br/>ツクツク</p>  <p>市の鳥「フクロウ」をモチーフとしたキャラクターです。大きな目で周りをよく見て、明るく、楽しく、スキップしています。</p> <p>平成 14 年 11 月 1 日制定</p> |
| <p>市の花<br/>ホシザキユキノシタ</p>  <p>筑波山にのみ自生するユキノシタ科の野草の一種で、可憐で美しい白い花を咲かせます。繁殖力があり市指定天然記念物になっています。</p> <p>平成 9 年 11 月 30 日制定</p>                                      | <p>市の鳥<br/>フクロウ</p>  <p>農村・人里環境を代表する鳥で森の哲学者ともいわれています。知恵と技術の象徴であり、学園都市を擁するつくば市にふさわしい鳥です。</p> <p>平成 9 年 11 月 30 日制定</p>                         | <p>市の木<br/>ケヤキ</p>  <p>市内の随所で見られ、広く市民に親しまれている木です。大きくて力強く、無限の発展を秘めている、つくば市にふさわしい木です。</p> <p>平成 9 年 11 月 30 日制定</p>    |

## つくば市の位置と地勢

---

つくば市は、茨城県の南西部に位置し、県庁所在地水戸市から南西に約 50km、首都東京から北東に約 50km、成田国際空港（成田市）から北西に約 40km の距離に位置しています。面積は 283.72 km<sup>2</sup>で、これは県内で 4 番目の広さになっています。

つくば市を取り巻く自然環境は、北に関東の名峰筑波山を、東に我が国第 2 位の面積を有する霞ヶ浦を控え、これらは水郷筑波国定公園に指定されているなど大変恵まれています。また、筑波・稲敷台地と呼ばれる標高 20～30m の関東ローム層に覆われた平坦な地形であり南北に流れる小貝川、桜川、谷田川、西谷田川などの河川は、周辺の平地林、畑地あるいは水田等と一体となって落ち着いた田園風景を醸し出しています。

気候は、年間平均気温が 15.0 度と温暖な地域であり、年間降雨量は 1,420.5 mmとなっています。（令和元年）また、降雪は年に 2～3 回程度で、特に冬季に吹く「筑波おろし」と呼ばれる乾いた冷たい風は、筑波山南部地域の特徴となっています。

総面積      283.72 km<sup>2</sup>

位   置      北緯   36 度 5 分 0.9 秒

東経   140 度 4 分 35 秒

（つくば市役所の位置）

\*総面積と位置は、国土地理院電子国土基本図（地図情報）に基づいています。

## つくば市の沿革

---

つくば市は、縄文時代や古墳時代の遺跡が数多くみられる歴史あるまちです。

奈良時代には、北半分は常陸国筑波郡に、南半分は河内郡に含まれ、発掘された国指定遺跡である平沢官衙遺跡、金田官衙遺跡はそれぞれの郡役所跡です。中世には小田氏が常陸一帯を支配し、居城の小田城跡は国の特別史跡指定を受けています。江戸時代、この地域一帯は、土浦藩土屋氏、谷田部藩細川氏などいくつかの領主の所領になっています。明治になると廃藩置県により若森県に属しました。

昭和 30 年前後には、町村合併促進法により、現在のつくば市を形成する旧 6 町村（旧筑波郡筑波町・大穂町・豊里町・谷田部町、新治郡桜村、稲敷郡茎崎町）が誕生しました。

昭和 38 年 9 月の閣議において旧 6 町村の地域に筑波研究学園都市の建設が了解され、昭和 55 年には、国等の試験研究・教育機関の移転が完了し、概成しました。

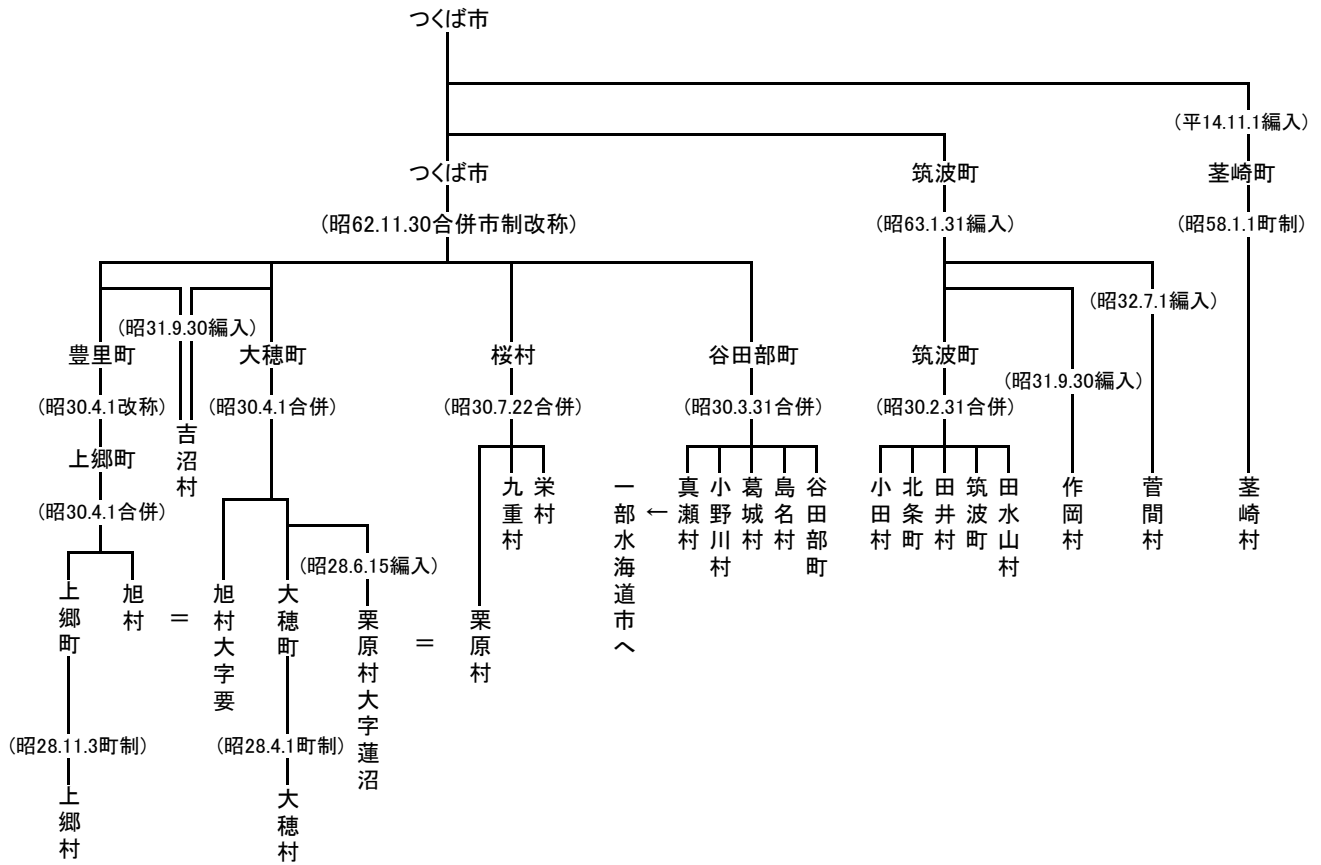
昭和 60 年には「科学万博—つくば’85」が開催され、これを契機に最先端技術を持つ研究開発型企業の進出が進み、サイエンスシティつくばとして国内外に知れ渡ることになりました。

このような中、昭和 62 年 11 月 30 日に 6 町村のうち大穂町、豊里町、谷田部町、桜村の 4 町村が合併し、つくば市が誕生しました。翌年 1 月 31 日に筑波町が、さらに平成 14 年 11 月 1 日には茎崎町が合併し、現在に至っています。

平成 17 年 8 月 24 日にはつくばエクスプレスが開業するとともに、市内 4 駅を中心に沿線開発も進展し、充実した都市機能、豊かな自然、そして科学の街ならではの知的な環境に加えて都心との近接性を備えたまちづくりが進められています。

平成 19 年 4 月 1 日には特例市に移行し、現在は「施行時特例市」となり、平成 29 年 11 月 30 日には市制施行 30 周年の節目を迎え、県南地域の中核的都市として着実に成長を続けています。

# つくば市の変遷





略 年 表

| 西 暦  | 年 号  | 事 項  |
|------|--|--|
| 1987 | 昭和62年11月20日<br>11月30日<br>12月25日  | つくば市合併官報告示<br><b>つくば市 市制施行・市役所開所</b><br>市報つくば創刊  |
| 1988 | 昭和63年1月17日<br>1月23日<br>1月31日<br>3月24日<br>4月1日<br><br>5月1日<br>6月1日<br>7月1日<br>7月3日～24日<br>8月1日<br>8月26日<br>8月27日～9月9日<br><br>9月3日～4日<br>9月9日～11月26日<br>11月8日<br>11月12日<br>11月13日<br>12月1日 | 市長選挙・初代市長 倉田 弘 氏が当選<br>つくば市・筑波町合併官報告示<br><b>つくば市、筑波町を編入合併</b><br>常磐自動車道、三郷～いわき中央間全線開通<br>豊里体育館開館、二の宮幼稚園開園<br>二の宮小・谷田部南小・谷田部東中開校<br>合併に伴う市役所窓口手数料統一<br>筑波保健センターオープン<br>(財)つくば都市交通センター発足<br>都市公園条例を一本化<br>市民体育大会<br>市役所分庁舎完成<br>西立体駐車場(1036台収容)オープン<br>筑波研究学園都市建設25周年記念つくばフェスティバル<br>つくばシンポジウム'88<br>ミスつくばコンテスト(以後、平成11年まで開催)<br>まつりつくば(以後、毎年開催)<br>つくば国際音楽祭(以後、毎年開催)<br>グレーターつくば懇話会設立及び第1回懇話会<br>つくばセンターテニスパークオープン<br>つくば市議会議員選挙(第1回、新議員36名誕生)<br>市役所機構改革 |
| 1989 | 昭和64年1月7日<br>平成元年1月8日<br>3月30日<br>4月1日<br><br>4月11日<br>5月15日～22日<br>5月30日<br>6月1日<br>6月10日<br>7月1日<br><br>7月11日<br>7月27日   | <b>昭和天皇崩御</b><br>新元号 平成<br>社会福祉大会<br>ゆかりの森ファミリースポーツ公園オープン<br>二の宮児童館開館、二の宮保育所開所、竹園西幼稚園開園<br>県立つくば看護専門学校開校<br><b>市章制定</b><br>日米市長会議・アーバインと姉妹都市盟約書調印<br>新つくば計画(国土庁)策定<br>島名公民館開館<br>障害者福祉のまちづくり事業スタート<br>筑波ふれあいの里オープン<br>つくば国際交流サロン オープン<br>つくば研究支援センター完成<br>筑波山周辺リゾート推進連絡協議会設立   |

| 西 暦  | 年 号             | 事 項  |
|------|-----------------|--|
| 1989 | 平成元年 8 月 3 日    | アーバイン市と姉妹都市提携、ケンブリッジ市・サマーランドについて<br>3 番目   |
|      | 8 月 8 日         | 首都圏中央連絡自動車道（圏央道）東ルート基本計画決定<br>デイ・サービスセンターオープン、市に常磐新線推進室設置、筑南消防<br>本部桜分署が完成、業務開始  |
|      | 10月26日          | 市民教室 つくば号スタート  |
|      | 11月 2 日         | 市外局番 0 2 9 8 に統一   |
| 1990 | 平成 2 年 1 月 27 日 | 市役所の土曜閉庁開始   |
|      | 2 月 28 日        | つくば市物産会発足  |
|      | 3 月 8 日         | つくばフェスティバル '90開幕（以後、毎年開催）  |
|      | 4 月 1 日         | 大穂保健センターオープン<br>竹園西小開校、前野小プール完成<br>東京家政学院筑波短期大学開校<br>筑波技術短期大学聴覚障害関係学科開校  |
|      | 4 月 12 日        | つくば市観光協会設立   |
|      | 5 月 1 日         | 作岡保育所移転新築  |
|      | 5 月 2 日         | 障害者用福祉電話完成   |
|      | 6 月 9 日         | つくば文化会館アルスオープン<br>中央図書館・県つくば美術館開館<br>つくばまちづくりシンポジウム開催  |
|      | 6 月 19 日        | 音楽祭サミットつくば '90開催   |
|      | 6 月 21 日        | 市総合計画基本構想市議会議決   |
|      | 6 月 25 日        | 市社会福祉協議会発足   |
|      | 6 月 28 日        | イメージソング ふるさと” TSUKUBA” 発表会   |
|      | 7 月 8 日         | つくばフェスティバル '90閉幕   |
|      | 7 月 18 日        | 自動車図書館つくばアルス号巡回開始  |
|      | 10月 1 日         | 市高齢者福祉事業団設立  |
|      | 11月 1 日         | 圏央道（西ルート）基本計画決定  |
|      | 12月 3 日         | 老人福祉センターとよさと竣工   |
| 1991 | 平成 3 年 1 月 4 日  | 交通安全都市宣言   |
|      | 3 月 11 日        | 常磐新線第三セクター設立   |
|      | 3 月 29 日        | 市総合計画基本計画の決定   |
|      | 4 月 1 日         | <b>つくば市タッチゾーン方式廃止</b> 、市役所電話番号一本化<br>松代小開校、竹園西児童館開館、<br>（財）つくば都市振興財団発足、資源ゴミの日スタート<br>筑波技術短期大学視覚障害関係学科開校<br>高速バス ニューつくばね号（筑波山ー東京駅間）運行開始 |
|      | 4 月 12 日        | 市消防団統一   |
|      | 5 月 1 日         | 働く婦人の家オープン   |
|      | 5 月 8 日         | 市農業委員会統一<br>つくば学園ウォークラリー大会（以後、毎年開催）  |

| 西 暦  | 年 号  | 事 項  |
|------|--|--|
| 1991 | 平成 3 年 5 月 29 日<br>6 月 1 日<br>6 月 28 日<br>7 月 7 日<br>7 月 19 日<br>7 月 23 日<br>8 月 1 日<br>9 月 9 日～15 日<br>10 月 11 日～13 日<br>11 月 3 日～24 日<br>11 月 16 日<br>11 月 27 日<br>12 月 8 日<br>12 月 22 日 | 市区会連合会設立総会<br>印鑑証明制度統一<br>市文化協会統一<br>市障害者スポーツ大会（以後、毎年開催）<br>市老人クラブ大会（以後シルバークラブ大会に名称変更し毎年実施）<br>つくばヘリポート開港<br>市長へのたよりスタート<br>市敬老福祉大会（以後、毎年開催）<br>台風 2 1 号により市内に大被害発生<br>つくば市文化祭<br>市総合防災訓練<br>市シルバー人材センター設立<br>市障害者福祉大会 ふれあいの祭典<br>市長・市議会議員補欠選挙、木村 操 氏が第 2 代市長に当選 |
| 1992 | 平成 4 年 1 月 10 日<br><br><br><br>5 月 1 日<br>5 月 20 日<br>6 月 1 日<br>9 月 12 日<br>10 月 1 日<br>10 月 12 日<br><br>11 月 30 日  | 運輸省、首都圏新都市鉄道に事業免許交付<br>C I 事業スタート、吾妻中開校、筑波幼稚園開園<br>大穂幼稚園新築、吉沼児童館・松代児童館開館<br>在宅介護支援センターオープン<br>つくばさわやかサービス事業開始<br>つくば人材情報センター開設<br>ゴミ収集、市指定袋に切り替え<br>学校隔週 5 日制スタート<br>筑波技術短大教育助成財団設立認可<br>市制施行 5 周年記念式典<br>福祉都市宣言<br>市制施行 5 周年                                    |
| 1993 | 平成 5 年 2 月 1 日<br>2 月 4 日<br>4 月 1 日<br>5 月 16 日<br>10 月 3 日<br>12 月 3 日   | 土浦・つくば・牛久業務核都市基本構想承認<br>つくばテクノパーク桜（住宅都市整備公団）業務用地分譲<br>県立高校学区再編 つくば市第 5 学区に<br>高齢者生き生きまつり（以後毎年実施）<br>筑波研究学園都市 3 0 周年記念シンポジウム開催<br>第一衛生センター（筑南地方広域行政事務組合）の大型ごみ焼却施設が<br>起工  |
| 1994 | 平成 6 年 2 月<br>3 月<br>3 月 19 日<br>3 月 31 日  | 市老人保健福祉計画策定<br>市健康長寿のまちづくり基本計画策定<br>地域福祉推進計画策定<br>大穂地区、豊里地区に残っていた有線放送事業廃止  |

| 西 暦  | 年 号             | 事 項  |
|------|-----------------|--|
| 1994 | 平成 6 年 4 月 1 日  | 高齢者と障害者の手作り品フェア開催（以後毎年開催）<br>市役所機構改革<br>障害者や高齢者にやさしいまちづくり推進事業開始<br>在宅介護支援センター 新つくばホーム開所<br>沼田保育所改築 |
|      | 4 月 21 日        | 圏央道東側ルート都市計画決定<br>平沢官衙跡発掘調査開始  |
|      | 4 月 27 日        | 都心地区を南北に往復する県内初のシャトルバスが運行  |
|      | 4 月 28 日        | つくば南 1 駐車場（720 台収容）オープン  |
|      | 5 月 1 日         | 谷田部児童館開館   |
|      | 6 月 2 日         | 常磐新線プロジェクト推進協議会設立  |
|      | 7 月 1 日         | つくばと成田空港を結ぶ直通バスが運行開始   |
|      | 7 月 7 日         | 常磐新線沿線開発で、地権者代表・県・市の三者が用買開始合意文書締結  |
|      | 9 月 1 日         | 地域ケアシステム推進事業開始<br>県・市合同総合防災訓練  |
|      | 10 月 28 日       | <b>常磐新線（つくば市～東京・秋葉原間）起工式</b>   |
|      | 10 月 30 日       | つくば陸上競技選手権大会   |
|      | 11 月 7 日        | 筑南水道企業団新庁舎完成、業務開始  |
|      | 12 月 22 日       | 筑波山中腹で山火事 6 千平方メートル焼失<br>圏央道県内西側ルート 41 キロ区間県都市計画決定   |
| 1995 | 平成 7 年 1 月 17 日 | 阪神大震災 市長、議長、収入役が神戸市へお見舞い   |
|      | 2 月 15 日～17 日   | 第 3 回歌垣サミット開催  |
|      | 2 月 22 日        | 市民交流センター（仮称）起工   |
|      | 2 月 27 日        | つくば・ケンブリッジ市姉妹都市提携記念式典（ケンブリッジ市）   |
|      | 3 月             | 市社会福祉協議会総合計画策定   |
|      | 3 月 23 日        | 圏央道西側ルート都市計画決定   |
|      | 4 月 1 日         | 東小学校開校、東幼稚園・松代幼稚園開園<br>つくば秀英高校開校   |
|      | 4 月 12 日        | 市福祉環境整備指針策定  |
|      | 4 月 22 日        | アースデイつくば '95   |
|      | 6 月 11 日        | 国際交流スポーツ大会開催（第 7 回目）   |
|      | 10 月 18 日       | 市戦没者追悼式（戦後 50 年）   |
|      | 10 月 23 日～27 日  | <b>世界湖沼会議</b>  |
|      | 12 月 6 日        | 宅配食事サービス開始   |
|      | 12 月 17 日       | 市長選挙・市議会議員補欠選挙、木村 操 氏が市長に再選  |
| 1996 | 平成 8 年 1 月 7 日  | 市内に隕石多数落下、つくば隕石と命名   |
|      | 1 月 27 日        | 生涯学習振興大会   |
|      | 2 月 9 日         | 人にやさしいまちづくりの集い   |
|      | 3 月 25 日        | 障害者や高齢者にやさしいまちづくり整備計画策定  |
|      | 3 月 26 日        | 市総合計画基本計画を決定   |

| 西 暦  | 年 号        | 事 項   |
|------|------------|---|
| 1996 | 平成8年4月1日   | つくばセンター自転車駐車場開設<br>自転車駐輪場供用開始<br>市役所機構改革<br>上郷児童館、松代保育所開所<br>東京家政学院筑波女子大学開学<br>国際協力事業団の筑波インターナショナルセンターと筑波国際農業研修センターが統合して、筑波国際センターが発足（46機関→45機関） |
|      | 5月24日      | 日本自動車研究所の施設移転を正式表明  |
|      | 7月1日       | 市教育相談センター開所   |
|      | 7月10日      | 市民交流センター つくばカピオ竣工   |
|      | 9月11日      | ごみ焼却施設 筑南クリーンセンター（仮称）火入れ式   |
|      | 10月12日～13日 | つくば科学フェスティバル開催  |
|      | 11月17日     | つくば市長選挙・市議会議員選挙 第4代市長に藤澤順一氏が当選  |
|      | 12月6日      | 大穂、豊里、谷田部、桜の四商工会合併協定書に調印  |
| 1997 | 平成9年2月13日  | 火葬場の都市計画決定  |
|      | 3月1日       | <b>筑南クリーンセンター本稼働開始</b>  |
|      | 3月28日      | つくば国際会議場着工  |
|      | 4月1日       | 市商工会発足  |
|      | 5月1日       | 市役所機構改革   |
|      | 7月1日       | 市の女性行動計画 つくばAPPLEプログラム策定  |
|      | 9月3日       | 土井隆雄宇宙飛行士をつくば大使に委嘱  |
|      | 10月1日      | 特定行政庁となる  |
|      | 10月12日     | 男女共同参画社会第1回ワークショップ開催  |
|      | 11月30日     | <b>市制施行10周年記念式典</b><br>市制施行10周年記念つくばの花鳥木制定<br>市制施行10周年記念ふるさとつくば30景・通りの愛称決定<br>つくば市ホームページ開設  |
| 1998 | 平成10年1月5日  | 小野川公民館開館  |
|      | 4月1日       | つくば市水道事業と筑南水道企業団統合<br>つくばアーバンガーデニング事業開始   |
|      | 7月2日       | 障害者センター豊里開所   |
|      | 8月7日       | アメリカ・アーバイン市から青少年訪問団来市   |
|      | 10月1日      | つくば市環境基本条例を施行   |
|      | 11月28日～29日 | ホープシアターフェスティバル'98 inつくば開催   |
|      | 11月30日     | <b>つくば市市民憲章制定</b>   |
| 1999 | 平成11年3月    | 地域振興券の交付  |
|      | 4月1日       | 情報公開制度・個人情報保護制度施行<br>くらしの便利センター・消費生活センター始動  |
|      | 4月29日      | つくば市民環境会議発足   |
|      | 6月1日       | 国際会議場（エポカルつくば）オープン  |

| 西 暦  | 年 号   | 事 項   |
|------|---|---|
| 1999 | 平成11年 9 月<br>10月 1 日<br>10月29日<br>11月30日  | 市内公立の全小中学校にインターネット用コンピュータを整備<br>つくば市情報ネットワークセンター着工<br>火葬場つくばメモリアルホール供用開始<br>第 1 回つくば市及び茎崎町合併協議会開催   |
| 2000 | 平成12年<br>2 月 1 日～2 日<br>4 月 1 日<br>4 月 2 日<br>4 月19日<br>4 月25日<br>5 月<br>7 月21日<br>9 月15日<br>9 月<br>10月28日<br>11月12日<br>12月11日<br>12月31日    | つくば国際水環境フォーラム2000開催<br>介護保険制度スタート<br>アダプト・ア・パーク事業発足<br>つくば市市民研修センターがオープン<br>つくば市情報ネットワークセンターがオープン<br>レンタルサイクル事業 のりのり自転車開始<br>アメリカ・アーバイン市から青少年訪問団来市<br>福祉循環バスの運行実施<br>新つくば市総合計画基本構想策定<br>つくば男・女（みんな）のつどい開催（以後、毎年開催）<br>つくば市長選挙・市議会議員選挙 第5代市長に藤澤順一氏が当選<br>西暦2000年酸性雨国際学会に出席の為、天皇・皇后両陛下来市<br>21世紀メモリアルカウントダウンが開かれる |
| 2001 | 平成13年 1 月 1 日<br><br>4 月 1 日<br>4 月20日<br>5 月<br>5 月16日<br>7 月16日<br><br>8 月 2 日<br>9 月10日～11日<br>10月 6 日<br>11月12日<br>11月30日<br>12月21日～22日 | 科学万博の期間中に出された21世紀年賀・ポストカプセルが配達される<br>家電リサイクル法が施行される<br>健康増進施設いきいきプラザオープン<br>IT講習会開始<br>IT懇話会発足<br>第8回つくば市及び茎崎町合併協議会において合併期日が平成14年11月1日に決定<br>アメリカ・アーバイン市から青少年訪問団来市<br>新田園都市国際会議2001開催<br>つくば市・茎崎町合併市民会議を開催<br>つくば市・茎崎町合併協定調印式が行われる<br>市民活動の拠点 市民活動センターがオープン<br>つくば市議会臨時会において、つくば市・茎崎町合併議案を議決                    |
| 2002 | 平成14年 1 月16日<br>4 月 1 日<br><br>4 月11日～12日<br>5 月23日<br>5 月25日<br>8 月 2 日<br>8 月 5 日   | 橋本知事へ合併申請書を提出<br>つくば市オンブズマン制度がスタート<br>のりのりバスが正式運行開始<br>秋篠宮同妃両殿下が地方事情視察のため来市<br>つくば市・茎崎町合併官報告示<br>つくばりんりんロード全線開通記念フェスタ開催<br>皇太子同妃両殿下が来市<br>住民基本台帳ネットワークシステムスタート  |

| 西 暦  | 年 号  | 事 項   |
|------|--|---|
| 2002 | 平成14年<br>8月1日～20日<br>11月1日<br>11月16日<br>12月4日  | 2002年茨城総体 つくば市ではバドミントン競技が開催される<br><b>つくば市、茎崎町を編入合併</b><br>合併記念・市制15周年記念式典開催<br>つくばミュージアム都市づくりフォーラム開催<br>市内の小中学校32校を光ファイバーで結ぶ共同学習支援テレビ会議システム開通   |
| 2003 | 平成15年2月7日<br>2月17日～22日<br>3月<br>3月6日<br>4月1日<br>5月30日<br>7月28日～8月1日<br>8月21日～22日<br>8月25日<br>8月29日<br>9月30日<br>10月22日<br>11月1日<br>11月16日 | 市民ホールくさぎきでNHKにつぼん愉快家族を収録<br>つくば市民訪問団が中国深圳市を訪問<br>つくば市男女共同参画推進計画（第2次つくばAPPLEプログラム）策定<br>ノバホールでつくば発・新エネルギーフォーラム開催<br>平沢官衙遺跡歴史ひろば開園<br>第1回つくば産業戦略会議開催<br>第1回つくば市洋上学習に市内の小学6年生と中・高校生300人が参加<br>皇太子同妃両殿下が来市<br>住民基本台帳ネットワークシステム第2次サービス開始<br>つくば市新エネルギー特区が政府の構造改革特区として認定される<br>つくば市と筑波大学が連携協定を締結<br>県内初の電子入札が行われる<br>平沢官衙遺跡でつくば物語2003開催<br>男女共同参画都市宣言   |
| 2004 | 平成16年2月<br>2月5日<br>2月11日<br>2月27日<br>3月<br>3月10日<br>3月26日<br>4月1日<br>5月29日<br>6月15日<br>7月15日<br>7月31日                                    | 第2次行政改革大綱策定<br>TXマスコットキャラクタースピーフィー決定<br>7庁舎（桜・筑波・大穂・豊里・谷田部・茎崎）でISO14001の認証取得<br>金田官衙遺跡が国指定史跡となる<br>第2次行政改革大綱実施計画策定<br>文部科学省主催第4回インターネット活用教育実践コンクールにおいて内閣総理大臣賞受賞<br>つくば市男女共同参画社会基本条例施行<br>つくば市民と行政が共に施策をつくる手続き制度（パブリックコメント）スタート<br>中央消防署での住民票の夜間取り次ぎ交付サービス開始<br>市庁舎等の建物内全面禁煙（幼稚園、小学校、中学校では敷地内全面禁煙）開始<br>東児童館開館<br>北千住駅構内でつくばエクスプレスレール締結式<br>環境と経済の好循環のまちモデル事業（環境省）のモデル地域に選定<br>インターネットを使った家庭学習支援システム運用開始<br>つくばエクスプレス レールウォークつくば大会開催 |

| 西 暦  | 年 号  | 事 項   |
|------|--|---|
| 2004 | 平成16年<br>7月31日～8月4日<br>8月21日<br>9月28日<br>9月30日<br>10月1日<br>10月13日<br>11月1日<br>11月14日   | 第2回つくば市洋上学習<br>安全安心まちづくり市民の集い開催<br>つくば市学校 I T教育研究大会開催<br>T X関連まちづくり活性化推進本部設置<br>NHK茨城県域デジタルテレビ放送開始<br>消防本部発足30周年記念式典開催<br>つくばエクスプレス 全線走行試験開始<br>小田城跡本丸跡他発掘調査開始<br>つくば市長選挙・市議会議員選挙 第6代市長に市原健一氏が当選  |
| 2005 | 平成17年2月24日<br>2月28日<br>3月<br>3月22日<br>3月25日<br>3月28日<br>4月11日<br>4月28日<br>5月12日<br>6月1日<br>7月1日<br>7月29日<br>8月24日<br>10月1日<br>10月1日～31日<br>10月7日<br>11月19日 | つくばエクスプレス開業日が8月24日と発表される<br>つくば市サインガイドライン策定<br>つくば市都市計画マスタープラン策定<br>つくば市緑の基本計画策定<br>第3次つくば市総合計画基本構想策定（市議会本会議において可決）<br>つくばエクスプレスカウントダウンボード点灯式典<br>構造改革特別区域計画（万葉の里つくばあぐり特区）認定<br>スーパー防犯灯運用スタート<br>つくばセンターでレンタサイクルの貸出しを開始<br>つくば市と筑波学院大学が連携協定を締結<br>ふれあいプラザオープン<br>つくば市東京事務所がオープン<br>つくば市次世代育成支援対策行動計画策定<br>つくばナンバーの導入が決定<br><b>つくばエクスプレス開業</b><br>国勢調査でつくば市の人口が20万人を突破<br>つくばスタイルフェスタ2005を開催<br>つくば市と筑波技術大学が連携協定を締結<br>つくば市安全・安心まちづくり市民の集い開催 |
| 2006 | 平成18年2月10日<br>2月25日<br>3月17日<br>3月30日<br>3月31日<br>4月<br>4月1日<br>4月18日<br>4月29日<br>5月   | I S O 9 0 0 1 の認証取得（市民窓口課及び各窓口センター）<br>つくば市環境ウォークフェスティバル開催<br>つくば市消防本部高機能消防司令センター稼働<br>茨城県つくば芝振興協議会設立<br>つくば市福祉有償運送セダン型車両特区が政府の構造改革特区として認定される<br>つくば市新庁舎建設基本計画の策定<br>つくばの旬パン販売開始<br>つくば市コミュニティーバス つくバス運行開始<br>地域包括支援センターの新設<br>構造改革特区（福祉有償運送セダン型車両特区）認定<br>つくばゴールデンチャレンジカップ開幕<br>つくば市行政改革大綱実施計画（集中改革プラン）の策定   |



| 西 暦  | 年 号              | 事 項   |
|------|------------------|---|
| 2006 | 平成18年 6月11日      | つくばエクスプレスつくば駅 つくば市総合案内所オープン   |
|      | 8 月              | つくばエクスプレス開業 1 周年記念イベント開催  |
|      | 8 月18日～19日       | 2 0 0 6 東西インカレバレーボール男子王座決定戦 i n つくば開催   |
|      | 9 月 1 日          | つくば観光大使決定   |
|      | 10 月             | つくば市・中国深せん市経済交流事業開催   |
|      | 10 月 5 日～9 日     | 第 1 8 回全国生涯学習フェスティバル まなびピアいばらき 2 0 0 6 開催   |
|      | 12 月 20 日        | 特例市指定の政令公布  |
|      | 12 月 30 日        | つくばで第九 2 0 0 6 開催   |
| 2007 | 平成19年 1 月 8 日    | 第 4 回全日本大学女子選抜駅伝競走開催  |
|      | 2 月 10 日         | I S O 9 0 0 1 の認証取得拡大（財務部 3 課及び福祉部 6 課）   |
|      | 2 月 13 日         | <b>つくばナンバースタート</b>  |
|      | 3 月              | つくば市新庁舎建設基本設計   |
|      | 4 月 1 日          | <b>特例市へ移行</b>   |
|      | 5 月 10 日         | 筑波山が日本の地質 1 0 0 選に選定される   |
|      | 6 月 24 日         | 市制 2 0 周年記念事業 なんでも鑑定団 i n つくば公開録画   |
|      | 7 月 12 日         | つくば市東京事務所に研究交流サロンオープン   |
|      | 10 月 1 日         | つくば市景観条例全面施行<br>つくば市景観計画策定  |
|      | 11 月 1 日         | つくば市きれいなまちづくり条例施行   |
|      | 11 月 10 日～13 日   | ねんりんピック 2 0 0 7 つくば市交流大会開催  |
|      | 11 月 22 日        | つくば市教育特区が政府の構造改革特区として認定される  |
|      | 11 月 30 日        | つくば市制 2 0 周年記念式典開催<br>原動機付自転車及び小型特殊自動車に新課税標識（TSUKUBA ナンバー）導入<br>つくば市シンボルマーク及びキャッチフレーズ制定<br>つくば大使（7 名）委嘱 |
|      | 12 月 17 日        | 企業立地に頑張る市町村 2 0 選に認定される   |
| 2008 | 平成20年 2 月 14 日   | つくば市新庁舎起工式  |
|      | 2 月 22 日         | I S O 9 0 0 1 の認証取得拡大（谷田部・桜・大穂庁舎の全部署）   |
|      | 3 月              | つくば市産業振興マスタープラン策定   |
|      | 3 月 18 日         | つくば市男女共同参画推進基本計画（つくば A P P L E プログラム 2008～2012）策定   |
|      | 4 月 14 日         | つくば市消防本部並木分署開署  |
|      | 5 月 28 日         | 荒川区とつくば市の友好都市提携協定調印   |
|      | 5 月 31 日～6 月 1 日 | 第 2 回つくば 3 E フォーラム開催  |
|      | 6 月 2 日          | パスポート申請・交付窓口開設  |
|      | 6 月 16 日         | （独）産業技術総合研究所とつくば市との相互協力の促進に関する基本協定調印<br>レジ袋削減に向けた取り組みに関する協定締結   |
|      | 10 月 26 日        | つくば市長・市議会議員選挙 第 7 代市長に市原健一氏当選   |
|      | 11 月 1 日～9 日     | 第 2 3 回国民文化祭いばらき 2 0 0 8 開催   |

| 西 暦  | 年 号   | 事 項   |
|------|---|---|
| 2008 | 平成20年11月12日<br>12月23日   | 天皇皇后両陛下・スペイン国王陛下及び王妃陛下ご来市<br>第6回全日本大学女子選抜駅伝競走開催   |
| 2009 | 平成21年1月16日<br>2月1日<br>3月<br><br><br><br><br><br><br>3月2日<br>3月23日<br>4月<br>4月1日<br>4月4日<br>4月28日<br>6月<br><br>7月<br>7月5日～12日<br>7月12日～19日<br>7月25日<br>8月2日～5日<br>8月7日<br>8月8日<br>10月10日～11月8日<br>11月15日～18日<br>11月17日 | 7庁舎の全部署にてISO9001の認証取得<br>つくば市子育て支援情報システム携帯サイト運用開始<br>つくば市高齢者福祉計画策定<br>つくば市障害者福祉計画（第2期）策定<br>つくば市市民協働ガイドライン策定<br>新型インフルエンザ対策行動計画策定<br>つくば市耐震改修促進計画策定<br>つくば市学校等適正配置計画について（指針）策定<br>つくば市における災害時の応援協力に関する協定締結<br>定額給付金申請開始<br>使用済み天ぷら油回収開始<br>アイラブつくばキャンペーン開始<br>フットボールスタジアムつくばオープン<br>つくば市新型インフルエンザ対策本部設置・第1回対策本部会議開催<br>ジオネットワークつくば発足<br>新庁舎建設に伴う現庁舎利活用方針策定<br>つくば環境スタイル行動計画策定<br>第27回宇宙技術および科学の国際シンポジウム（ISTS）開催<br>第20回国際生物学オリンピックつくば2009開催<br>第59回社会を明るくする運動つくば市大会開催<br>第5回全国物理コンテスト物理チャレンジ2009開催<br>天皇皇后両陛下ご来市<br>第3回つくば3Eフォーラム開催<br>つくばスタイル縁日2009開催<br>アメリカ・アーバイン市からスーキー・カン市長ら来市<br>つくば市と太子町との地球温暖化対策等のための連携に関する協定締結 |
| 2010 | 平成22年1月<br>1月29日<br><br>3月<br><br><br><br><br><br><br>4月  | 今後のつくば市の将来像を定めた新たなつくばのグランドデザイン策定<br>搭乗型移動ロボットの公道走行実証実験特区が政府の構造改革特区として認定される<br>つくば市食育推進計画策定<br>つくば市障害者計画（第2次）策定<br>つくば市次世代育成支援対策行動計画・後期計画策定<br>つくば市児童福祉施設適正化配置計画策定<br>第2次つくば市環境基本計画策定<br>つくば市一般廃棄物（ごみ）処理基本計画策定<br>つくば市地域公共交通総合連携計画策定<br>つくば市行政改革大綱実施計画（行政経営マニフェスト）策定   |

| 西 暦  | 年 号             | 事 項  |
|------|-----------------|--|
| 2010 | 平成22年 4 月 1 日   | つくば市行政改革大綱実施計画（行政経営マニフェスト）策定<br>（独）物質・材料研究機構とつくば市との相互協力の促進に関する基本<br>協定調印 |
|      | 4 月 16 日        | つくば市新庁舎竣工式   |
|      | <b>5 月 6 日</b>  | <b>つくば市新庁舎開庁</b>   |
|      | 5 月 17 日        | 伊藤忠商事と連携したクリーンエネルギーを活用した低炭素交通社会シ<br>ステムの共同実証プロジェクトがスタート                  |
|      | 5 月 30 日        | つくばウェルネスパークオープン  |
|      | 6 月             | 広報つくば各戸配布（ポスティング）開始<br>つくば駅前広場リニューアルオープン                                 |
|      | 7 月             | へりんりんつくば～自転車のまちつくば基本計画策定   |
|      | 8 月 1 日～2 日     | 天皇皇后両陛下ご来市   |
|      | 8 月 4 日         | つくば市総合教育研究所オープン  |
|      | 8 月 24 日        | （共）高エネルギー加速器研究機構とつくば市との相互協力の促進に関<br>する基本協定調印                             |
|      | 10 月            | つくば市情報化基本計画策定  |
|      | 11 月            | つくば市立学校給食センター整備基本計画策定  |
|      | 12 月            | （仮称）つくば市地域交流センター基本計画策定   |
|      | 12 月 12 日       | 第 4 回つくば 3 E フォーラム開催   |
|      | 12 月 13 日～14 日  | 第 1 回アジア・オセアニア藻類イノベーションサミット開催  |
|      | 12 月 23 日       | 花室土地区画整理事業の換地処分に伴い花園が誕生  |
| 2011 | 平成23年 2 月       | つくば市教育振興基本計画（つくば市教育振興プラン）策定  |
|      | 2 月 3 日         | （独）物質・材料研究機構とつくば市とのレアメタルリサイクル事業に<br>伴う協定を締結                              |
|      | 3 月             | つくば市地域福祉計画（第 2 期）策定<br>第 2 期つくば市健康増進計画 健康つくば 2 1 策定                      |
|      | <b>3 月 11 日</b> | <b>東日本大震災発生（つくば市 震度 6 弱）</b>   |
|      | 3 月 25 日        | つくばモビリティロボット実験特区認定   |
|      | 4 月 1 日         | つくバス、つくタク運行開始（つくバスは新ルート運行開始）<br>子育て総合支援センターオープン                          |
|      | 4 月 8 日         | 幼小連携校 谷田部幼稚園開校   |
|      | 6 月 17 日        | つくば環境スタイルつくば市節電大会開催  |
|      | 6 月 21 日        | つくば市教育委員会による環境教育の取り組みが日本水大賞未来開拓賞<br>受賞                                   |
|      | 7 月 1 日         | 筑波大学の学内組織として、つくばグローバル・イノベーション推進機<br>構設立                                  |
|      | 7 月 26 日        | つくば市・筑波大学・インテル株式会社による地域連携協定締結<br>つくば 2 0 1 5：つくばが変わる、日本を変えるプロジェクト開始      |
|      | 8 月             | へりんりんつくば～自転車のまちつくば行動計画策定   |
|      | 8 月 4 日         | （財）日本自動車研究所とつくば市相互協力の促進に関する基本協定締<br>結                                    |
|      | 9 月 14 日        | JAXA 筑波宇宙センターにて古川宇宙飛行士との交信イベント開催   |
|      | 10 月            | つくば市職員によるモビリティロボット通勤実験開始   |

| 西 暦  | 年 号   | 事 項  |
|------|---|--|
| 2011 | 平成23年<br>11月1日～30日<br>11月12日～13日<br><br>12月22日  | 教育日本一キャンペーン2011実施<br>つくばサイエンスコラボ2011～科学フェスティバル・環境フェスティバル・3Eフォーラム会議～開催<br><b>国際戦略総合特区に指定</b>  |
| 2012 | 平成24年 2月1日<br>2月16日<br>3月<br><br>3月27日<br>4月<br><br>4月19日<br><br>4月27日<br>4月29日<br><b>5月6日</b><br>5月7日<br>5月12日～13日<br>5月31日<br><br>6月1日<br><br>6月4日<br>6月14日<br>7月1日<br>7月5日<br>7月9日<br>7月21日～8月31日<br>8月6日<br><br>8月24日<br><br>8月25日～8月26日<br>8月28日<br>9月18日～10月12日<br>9月21日<br>10月4日<br>10月15日 | フェイスブックページつくば市民活動のひろば運用開始<br>(独)理化学研究所筑波研究所と基本協定締結<br>つくば市障害者福祉計画(第3期)策定<br>つくば市高齢者福祉計画策定<br>古川宇宙飛行士によるつくば市長表敬訪問<br>全市立学校にて小中一貫教育開始<br>施設一体型小中一貫校春日学園開校<br>農業・食品産業技術総合研究機構と相互協力の促進に関する基本協定締結<br>つくば市東京事務所シティセールスアクションプラン策定<br>つくばの食王座決定戦開催<br><b>竜巻発生 (筑波地区・大穂地区に甚大な被害)</b><br>証明書のコンビニ交付サービス開始<br>市制25周年記念事業つくばフェスティバル2012開催<br>2012年度水球日本代表の池田佳寿美選手による表敬訪問<br>つくば市除染実施計画策定<br>台町土地区画整理事業の換地処分に伴い、台町一丁目、台町二丁目、台町三丁目」が誕生<br>つくば市観光基本計画策定<br>つくば環境スタイルサポーターズの集い開催<br>つくば市・筑波大学大学院生によるまちづくり提案発表会開催<br>研究学園地区まちづくりビジョン策定<br>外国人住民の住民基本台帳制度開始<br>市制25周年記念事業つくばちびっ子博士2012開催<br>フェイスブックページつくば市民提案制度運用開始<br>LED及び遠隔式調光システム導入による消費電力や二酸化炭素排出量の抑制を目指した街頭照明スマート化事業運用開始<br>市制25周年記念式典開催<br>市制25周年記念事業まつりつくば2012前夜祭(花火)開催<br>(株)鹿島アントラーズ・エフ・シーと災害時におけるつくばアカデミーセンターの利用に関する協定締結<br>荒川区と災害時における相互応援に関する協定締結<br>市制25周年記念事業まつりつくば2012開催<br>国立環境研究所と相互協力の促進に関する基本協定締結<br>市庁舎にて飯塚伊賀七生誕250周年企画展開催<br>春日学園にて筑波大学田中文英先生によるロボット体験授業実施<br>つくば市科学技術振興指針策定<br>つくばバス利用者100万人達成セレモニー開催 |

| 西 暦  | 年 号         | 事 項  |
|------|-------------|--|
| 2012 | 平成24年10月19日 | J a p a n R o b o t W e e k 2 0 1 2にてつくば国際戦略総合<br>特区フォーラム開催    |
|      | 10月20日～21日  | 市制25周年記念事業第9回つくば産業フェア・農産物フェア2012<br>開催                         |
|      | 10月28日      | つくば市長選挙・つくば市議会議員選挙 第8代市長に市原健一氏当選                               |
|      | 11月1日～30日   | 市制25周年記念つくば市教育日本一キャンペーン2012開催                                  |
|      | 11月1日～30日   | 谷田部郷土資料館にて飯塚伊賀七生誕250周年記念企画展開催                                  |
|      | 11月3日       | 市制25周年記念事業つくば物語2012開催  |
|      | 11月10日～11日  | 遊歩道等の実環境での自律型ロボット走行実験つくばチャレンジ201<br>2開催                        |
|      | 11月17日～18日  | 市制25周年記念事業つくばサイエンスコロバ2012～科学と環境の<br>フェスティバル～開催                 |
| 2013 | 平成25年2月     | 一般財団法人つくば市国際交流協会設立   |
|      | 2月1日～28日    | つくば市サイクルシェアリング実証実験実施   |
|      | 2月13日       | つくば市と我孫子市との災害時における相互応援協定締結                                     |
|      | 2月28日       | つくば市男女共同参画推進基本計画（つくばAPPLEプログラム20<br>13～2017）策定                 |
|      | 3月5日        | グルノーブル市訪問団来訪   |
|      | 3月15日       | 環境モデル都市に選定   |
|      | 3月29日       | 筑波大学と寄付講座の設置に係る協定を締結   |
|      | 3月31日       | つくば市立山口小学校廃校   |
|      | 5月21日       | 世田谷区と大規模災害時における相互応援に関する協定締結                                    |
|      | 6月24日       | つくば市環境都市の推進に関する協定締結  |
|      | 11月12日      | 筑波研究学園都市50周年記念式典開催<br>グルノーブル市姉妹都市協定調印式                         |
|      | 11月13日      | グルノーブル市姉妹都市提携記念植樹祭開催   |
|      | 11月23日      | NHKオンバト+公開収録   |
| 2014 | 平成26年1月30日  | 第4回E-K I Z U N Aサミット i nつくば開催                                  |
|      | 2月8日        | 筑波研究学園都市50周年を記念して新キャラクターフックン船長発表                               |
|      | 3月          | つくば市スポーツ推進計画策定   |
|      | 4月          | つくば環境スタイル“SMILe”（つくば市環境モデル都市行動計画）策<br>定<br>つくばすこやか給食センター豊里オープン |
|      | 4月25日       | 独立行政法人防災科学技術研究所と相互協力の促進に関する基本協<br>定を締結                         |
|      | 6月28日       | 葛城一体型特定土地地区画整理事業の換地処分に伴い、研究学園、学園の<br>森、学園南の3地区が誕生              |
|      | 7月27日       | 筑波山森林体験パーク フォレストアドベンチャー・つくばオーブ<br>ン                            |
|      | 10月31日      | 福島県郡山市と友好都市提携協定を締結   |
|      | 11月14日      | 筑波大学とスポーツ連携推進に関する協定締結  |

| 西 暦  | 年 号   | 事 項  |
|------|---|--|
| 2015 | 平成27年 2月21日<br>3月<br>3月16日<br>3月24日<br>4月16日<br>6月11日<br>8月2日<br>9月5日<br>10月<br>10月9日<br>11月10日～11日<br>11月20日 | 筑波山おもてなし館オープン<br>つくば市高齢者福祉計画策定<br>つくば市農業基本計画策定<br>新消防庁舎業務開始<br>筑波銀行と災害協定締結<br>いばらきコープ生活協同組合・社会福祉協議会と地域見守りネットワーク事業等及び災害時の物資調達に関する協定を締結<br>生活協同組合パルシステム茨城・社会福祉協議会と地域見守りネットワーク事業等及び災害時の物資調達に関する協定を締結<br>(仮称)つくば市総合運動公園基本計画、及びこれに係る市費の支出の賛否を問う住民投票実施<br>B i v i つくばオープン<br>つくば市人口ビジョン・つくばまち・ひと・しごと創生総合戦略を策定<br>セブンーイレブン・ジャパン・社会福祉協議会と地域見守りネットワーク事業等に関する協定を締結<br>21世紀の学びを変えるICTを活用した小中一貫教育研究大会・つくば市ICT教育全国首長サミット開催<br>つくば市地域防災計画の改定 |
| 2016 | 平成28年 2月5日<br>2月13日～14日<br>3月30日<br>4月<br>4月29日<br>5月21日<br>5月15日～17日<br>9月9日<br>9月30日<br>10月12日<br>11月13日    | 常陽銀行・社会福祉協議会と地域見守りネットワーク事業等に関する協定を締結<br>つくばロボットフェスタ開催<br>大塚製菓株式会社と健康づくりと災害時における連携協定を締結<br>つくばイノベーションプラザ開館<br>小田城跡歴史ひろば開園<br>萱丸一体型特定土地区画整理事業の換地処分に伴い、みどりの1丁目、みどりの2丁目、みどりの中央、みどりの東、みどりの南の5地区が誕生<br><b>G7茨城・つくば科学技術大臣会合開催</b><br><b>筑波山地域日本ジオパーク認定</b><br>日本初の無電柱化に関する条例 つくば市無電柱化条例を施行<br>筑波銀行と包括連携協力に関する協定を締結<br>つくば市長選挙・つくば市議会議員選挙 第9代市長に五十嵐立青氏当選   |
| 2017 | 平成29年 2月16日<br>3月<br>4月<br>5月<br>5月30日<br>6月  | 首都圏中央連絡自動車道境古河IC～つくば中央IC間開通<br>つくば市鳥獣被害防止計画策定<br>第2次つくば市観光基本計画を策定<br>地区相談センターオープン（筑波・大穂・豊里・桜・谷田部・茎崎）<br>科学技術振興指針（第2期）を策定<br>つくば市農業協同組合・つくば市谷田部農業協同組合と防犯パトロール及び地域の見守り活動協力に関する協定を締結<br>つくばSociety5.0社会実装トライアル支援事業を開始   |

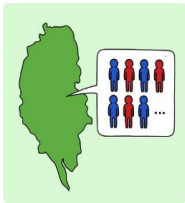

| 西 暦  | 年 号  | 事 項   |
|------|--|---|
| 2017 | 平成29年 6月17日<br>7月12日<br>10月5日<br>10月8日<br>11月20日<br>11月30日<br>12月26日   | 外国人による日本語弁論大会開催<br>茨城県・つくば市・CYBERDYNE株式会社による包括連携協定の締結<br>第一生命保険株式会社と包括連携協定を締結<br>NHK Eテレ番組みつた！公開収録<br>日本郵便株式会社（つくば市内等郵便局27局）と包括連携協力に関する協定を締結<br>つくば市市制施行30周年記念式典開催<br>構造改革特区つくばワイン・フルーツ酒特区の認定を受ける   |
| 2018 | 平成30年 2月19日<br>3月<br>3月28日<br>4月<br>4月1日<br>4月11日<br>6月<br>6月15日<br>8月<br>8月8日<br>8月20日<br>8月22日<br>8月25日<br>10月1日<br>10月15日 | 持続可能都市ビジョンを公表<br>つくば市高齢者福祉計画策定<br>つくば市男女共同参画推進基本計画策定<br>東京ガス株式会社及び東京ガスリビングライン株式会社と包括連携協定を締結<br>施設一体型小中一貫校秀峰筑波義務教育学校、学園の森義務教育学校、みどりの学園義務教育学校の3校が同時開校<br>高齢者地域ふれあいサロン運営補助モデル事業開始<br>東京2020オリンピック・パラリンピック競技大会に向けて、スイスオリンピック協会・筑波大学・茨城県・つくば市の4者による事前キャンプ基本合意書の締結<br>日本で初めて、モビリティロボット等の社会実装に向けた信号情報受信による安全な交差点横断の検証を進めるため、歩行者用信号情報発信システム（信号機の灯火をカメラで読み取り、路側装置で灯色情報や残り時間を予測した情報を無線装置で車載装置などへ送信するシステム）を研究学園駅入口交差点に設置<br>つくば市がSDGs未来都市に選定される<br>平成30年度つくばSociety5.0社会実装トライアル支援事業の最終審査に、マイナンバーカードとブロックチェーンを使用したネット投票システムを導入（投票日：8月28日、期日前投票：8月20日から24日まで）<br>内閣府 近未来技術等社会実装事業に選定<br>（茨城県・つくば市共同提案 高齢社会の課題を解決する近未来技術（Society5.0）社会）<br>（株）スノーピークと観光振興及び地域活性化に関する包括連携協定を締結<br>つくば市イメージキャラクターフックン船長<br>JAXA野口聡一宇宙飛行士の国際宇宙ステーション（ISS）長期滞在に係る宇宙飛行記念品に選定<br>日本で初めて、車道でのモビリティロボット走行が実現（まつりつくばのオープニングパレードで走行）<br>地方版図柄入りつくばナンバープレート交付開始<br>第17回世界湖沼会議（いばらき霞ヶ浦2018）開催 |




| 西 暦  | 年 号   | 事 項   |
|------|---|---|
| 2017 | 平成30年11月12日   | 姉妹都市フランス・グルノーブル市主催の国際会議ハイレベルフォーラムにおいて、市の本フォーラムに対する継続的な貢献が称えられ、ハイレベルフォーラム特別賞が授与された   |
| 2018 | 平成30年11月23日<br>12月20日   | 中根・金田台特定土地地区画整理事業の換地処分に伴い、春風台、さくらの森、流星台の3地区が誕生<br>つくば市スタートアップ戦略を公表  |
| 2019 | 平成31年2月<br>2月2日～3日<br>2月7日<br>2月18日<br>2月25日<br>2月28日<br>平成31年3月～<br>令和元年5月<br>3月20日<br>4月1日<br>4月3日<br>4月22日<br>4月30日<br>令和元年5月1日<br>5月7日<br>5月11日～12日<br>5月31日<br>6月5日<br>6月8日～9日<br>8月<br>9月25日<br>9月28日<br>～10月8日 | つくば市スポーツ推進計画〔中間年度見直し版〕策定<br>第5回日本ジオパークネットワーク関東大会 in 筑波山地域開催<br>東京海上日動火災保険株式会社と地方創生及びSDGsの推進に係る包括連携協定を締結<br>つくば市こども未来プラン策定<br>県内で初めて、AIを活用して市内道路の破損を検出する道路路面診断システムの実証実験を開始<br>つくば市文化財保存活用計画策定<br>内閣官房オリンピック・パラリンピック競技大会推進本部事務局がつくば市をスイス連邦のホストタウンに登録<br>つくばサイエンスハッカソン（サイエンスとアートの融合）開催<br>つくば市文化芸術推進基本計画策定<br>つくば市クリーンセンターがつくばサステナスクエアに名称変更<br>高齢者地域ふれあいサロン運営補助事業開始<br>（令和2年度 高齢者憩いの広場運営補助事業へ名称変更）<br>つくば市リサイクルセンターが竣工<br>全国に先駆けて電動車いすの公道での自動運転の実証実験を実施<br>天皇陛下退位<br>新元号 令和<br>つくば市コミュニティ棟業務開始<br>ライブラリーピクニック開催<br>国土交通省スマートシティモデル事業に採択<br>生活クラブ生活協同組合・社会福祉協議会と地域見守りネットワーク事業等に関する協定を締結<br>G20茨城つくば貿易・デジタル経済大臣会合開催<br>令和元年度つくばSociety5.0社会実装トライアル支援事業の最終審査に、マイナンバーカード・ブロックチェーン・顔認証技術を活用したインターネット投票システムを導入（投票日：8月28日、期日前投票：8月23日から27日まで）<br>筑波大学附属図書館と中央図書館でつくば市域図書館連携に係る協定締結<br>天皇陛下御即位記念第74回国民体育大会いきいき茨城ゆめ国体開催<br>正式競技として＜自転車（ロード）・アーチェリー＞、公開競技として＜パワーリフティング＞、デモンストレーションスポーツとして＜スポーツ鬼ごっこ・ダンス&パフォーマンス＞が開催 |






| 西 歴                                  | 年 号           | 事 項   |
|--------------------------------------|---------------|---|
| 2019<br><br><br><br><br><br><br>2020 | 令和元年10月 1 日   | つくば市産業振興センター（つくばスタートアップパーク）リニューアルオープン   |
|                                      | 10月 5 ～ 6 日   | 茨城国体文化プログラムとして全国都道府県対抗eスポーツ選手権2019 IBARAKIがつくば市で開催（全国初）   |
|                                      | 令和元年11月 3 日   | 搭乗型移動支援ロボットを活用した新たな地域活性化の取組として  |
|                                      | 令和 2 年 1 月18日 | 車道でのセグウェイツアーを谷田部地区（11/3、国内初）、小田地区（1/18）で開催  |
|                                      | 11月25日        | ドイツ・ボーフム市と科学技術分野における連携合意書を締結  |
|                                      | 令和 2 年        |   |
|                                      | 2 月20日        | 令和元年度つくばSociety5.0社会実装トライアル支援事業において、国内初となる大規模な戸建住宅街へのドローン配送の実証実験を実施                             |
|                                      | 3 月           | 第2次つくば市鳥獣被害防止計画策定<br>新型コロナウイルス感染拡大防止に伴う休校支援として、休校中の児童・生徒の自由研究を市内の研究者等がサポートするつくばこどもクエスチョンオンライン実施 |
|                                      | 3 月 1 日       | つくば市教育大綱策定  |
|                                      | 3 月19日        | つくば市未来構想改定<br>第2期つくば市戦略プラン策定  |
|                                      | 3 月23日        | 図書館懇話会から教育長に、図書館の将来構想についての提言書ふれあいライブラリーパークが提出される  |




資料：政策イノベーション部企画経営課




| <div> <div> <div>ニ・インフォメーション</div> </div> </div> | 面積・人口密度  | 人口・世帯数   |
|--|--|--|
|  | <div>  </div> | <div>  </div> |
|  | 令和元.10.1<br>総面積 283.72 km <sup>2</sup><br>人口密度 849.4 人/km <sup>2</sup>                         | 令和元.10.1(常住人口)<br>総人口 240,987 人<br>世帯数 107,493 世帯  |

| 一世帯当たり人員   | 出生   | 死亡   |
|--|--|--|
| <div>  </div> | <div>  </div> | <div>  </div> |
| 令和元.10.1<br>2.2 人  | 令和元年<br>1日 6.4人  | 令和元年<br>1日 4.9人  |




| 転入・転出  | 結婚   | 離婚   |
|--|--|--|
| <div>  </div> | <div>  </div> | <div>  </div> |
| 令和元年<br>転入 1日46.1人<br>転出 1日37.0人   | 令和元年<br>1日 4.0組<br>(つくば市受理件数)  | 令和元年<br>1日 1.0組<br>(つくば市受理件数)  |

| 外国人  | 小中学校等教員数   |   |   |
|--|--|---|---|
| <div>  </div> | <div>  </div> | <div>  </div> |   |
| 令和元.10.1<br>9,882人(138か国)  | 小学校<br>令和元.5.1<br>児童15.2人に1人<br>(教員数 724人)   | 中学校<br>令和元.5.1<br>生徒11.8人に1人<br>(教員数 462人)  | 義務教育学校<br>令和元.5.1<br>生徒16.8人に1人<br>(教員数 295人) |

| 図書館（室）貸出冊数  | 交流センター利用者数  | 自動車   |
|---|---|---|
|  |  |  |
| 平成30年度<br>1日 4,885冊   | 平成30年度<br>年間 492,310人   | 平成29年度<br>一世帯当たり 1.6台<br>(自家用乗用自動車)   |

| 救急出動件数  | 火災  | 交通事故  |
|---|---|---|
|  |  |  |
| 令和元年<br>1日 26.2件  | 令和元年<br>1日 0.2件   | 令和元年<br>1日 24.1件<br>(つくば中央・北警察署管内)  |

| ごみ  | し尿処理  | 市税  |
|---|---|---|
|  |  |  |
| 平成30年度<br>1日 205.5t<br>(可燃ごみ・不燃ごみ)  | 平成30年度<br>1日 55.4kl<br>(し尿・浄化槽汚泥)   | 平成30年度<br>1人当たり 194,549円  |

| 市の予算  | 市職員   | ◆市町村民所得◆  |
|---|---|---|
|  |  |  |
| 令和元年度(一般・特別会計当初予算額)<br>122,738百万円   | 令和元.4.1<br>市民 123人に1人<br>(職員数 1,926人)   | 平成29年度<br>1人当たり市民所得<br>3,952千円  |

## 気象概況

| 区<br>分      |      | 気温(℃) |      |      |      |      | 湿度(%) |    | 風速(m/s)  | 降水量(mm)    | 日照時間<br>(h) |
|-------------|------|-------|------|------|------|------|-------|----|----------|------------|-------------|
|             |      | 平均    |      |      | 最高   | 最低   | 平均    | 最小 | 平均<br>風速 | 年間<br>又は月間 |             |
|             |      | 日平均   | 日最高  | 日最低  |      |      |       |    |          |            |             |
| 年ごとの値       | (年)  |       |      |      |      |      |       |    |          |            |             |
|             | 平成13 | 13.8  | 19.5 | 8.6  | 36.6 | −9.4 | 69    | 14 | 2.4      | 1,220.5    | 2,100.6     |
|             | 14   | 14.2  | 19.6 | 9.1  | 35.9 | −6.9 | 72    | 7  | 2.5      | 1,069.5    | 2,062.3     |
|             | 15   | 13.6  | 18.7 | 8.9  | 33.8 | −8.6 | 75    | 16 | 2.4      | 1,385.5    | 1,762.5     |
|             | 16   | 14.8  | 20.4 | 9.5  | 37.3 | −7.0 | 74    | 11 | 2.6      | 1,606.5    | 2,232.5     |
|             | 17   | 13.7  | 19.2 | 8.6  | 34.4 | −7.4 | 74    | 12 | 2.5      | 1,132.0    | 2,067.9     |
|             | 18   | 14.2  | 19.0 | 9.6  | 34.6 | −7.5 | 77    | 14 | 2.4      | 1,616.5    | 1,672.1     |
|             | 19   | 14.6  | 19.9 | 9.6  | 37.7 | −5.3 | 75    | 13 | 2.4      | 1,137.5    | 2,082.5     |
|             | 20   | 14.1  | 19.3 | 9.4  | 35.9 | −7.3 | 74    | 11 | 2.3      | 1,373.0    | 1,892.8     |
|             | 21   | 14.4  | 19.5 | 9.8  | 33.2 | −5.9 | 74    | 12 | 2.3      | 1,336.0    | 1,854.7     |
|             | 22   | 14.8  | 20.2 | 10.0 | 36.6 | −6.8 | 74    | 16 | 2.3      | 1,398.0    | 2,017.6     |
|             | 23   | 14.3  | 19.8 | 9.3  | 36.5 | −8.4 | 73    | 10 | 2.3      | 1,394.5    | 2,140.3     |
|             | 24   | 14.0  | 19.4 | 9.0  | 35.6 | −8.8 | 72    | 12 | 2.4      | 1,395.5    | 2,194.3     |
|             | 25   | 14.5  | 20.1 | 9.3  | 36.8 | −7.6 | 72    | 13 | 2.4      | 1,282.0    | 2,224.8     |
|             | 26   | 14.2  | 19.7 | 9.1  | 36.2 | −7.7 | 72    | 9  | 2.3      | 1,642.0    | 2,211.2     |
|             | 27   | 14.9  | 20.0 | 10.1 | 36.1 | −6.7 | 75    | 9  | 2.3      | 1,463.0    | 2,058.9     |
|             | 28   | 14.9  | 20.1 | 10.1 | 36.0 | −6.3 | 75    | 8  | 2.3      | 1,407.0    | 1,977.5     |
|             | 29   | 14.2  | 19.7 | 9.2  | 35.0 | −7.3 | 73    | 11 | 2.2      | 1,201.0    | 2,125.4     |
|             | 30   | 15.3  | 20.7 | 10.3 | 37.4 | −7.0 | 76    | 15 | 2.4      | 1,094.5    | 2,155.4     |
|             | 令和元  | 15.0  | 20.2 | 10.1 | 35.5 | −7.1 | 75    | 13 | 2.2      | 1,420.5    | 1,996.8     |
| 月ごとの値（令和元年） | (月)  |       |      |      |      |      |       |    |          |            |             |
|             | 1    | 3.0   | 10.3 | −3.6 | 15.5 | −7.1 | 59    | 21 | 2.2      | 16.5       | 238.4       |
|             | 2    | 5.3   | 10.9 | −0.5 | 19.0 | −4.9 | 66    | 17 | 2.0      | 44.5       | 139.4       |
|             | 3    | 8.9   | 14.8 | 2.9  | 24.2 | −2.7 | 67    | 13 | 2.3      | 102.0      | 182.9       |
|             | 4    | 12.3  | 18.4 | 6.2  | 24.6 | −2.3 | 67    | 14 | 2.5      | 82.0       | 204.2       |
|             | 5    | 18.7  | 24.7 | 12.6 | 34.1 | 2.7  | 70    | 17 | 2.5      | 95.5       | 238.6       |
|             | 6    | 20.9  | 24.9 | 17.1 | 30.6 | 13.4 | 82    | 34 | 2.3      | 141.5      | 133.5       |
|             | 7    | 23.5  | 27.0 | 20.8 | 34.2 | 17.3 | 88    | 51 | 2.2      | 160.0      | 82.2        |
|             | 8    | 27.4  | 31.8 | 23.9 | 35.5 | 20.4 | 83    | 48 | 2.2      | 57.5       | 192.4       |
|             | 9    | 23.8  | 28.5 | 19.8 | 34.9 | 14.7 | 82    | 44 | 2.1      | 172.5      | 158.3       |
|             | 10   | 18.4  | 22.3 | 14.8 | 29.7 | 10.3 | 84    | 38 | 2.3      | 377.0      | 116.7       |
|             | 11   | 11.2  | 16.8 | 5.9  | 22.9 | −2.0 | 79    | 29 | 1.8      | 106.0      | 175.9       |
|             | 12   | 6.7   | 12.1 | 1.6  | 19.3 | −4.0 | 77    | 28 | 1.8      | 65.5       | 134.3       |

資料：気象庁気象統計情報

# 茨城県全体から見たつくば市早わかり表

| 分類      | 項 目                            | 指標値・実数値                  | 県内順位 | 基準日           |
|---------|--------------------------------|--------------------------|------|---------------|
| 土地・人口   | 総面積                            | 283.72(km <sup>2</sup> ) | 4位   | 平成30年10月1日現在  |
|         | 可住地面積                          | 243.37(km <sup>2</sup> ) | 1位   | 平成30年10月1日現在  |
|         | 総人口                            | 237,039(人)               | 2位   | 平成30年10月1日現在  |
|         | 世帯人員(1世帯当たり人員)                 | 2.27(人)                  | 43位  | 平成30年10月1日現在  |
|         | 人口密度(総面積1km <sup>2</sup> 当たり)  | 835.0(人)                 | 10位  | 平成30年10月1日現在  |
|         | 年少人口割合                         | 15.2(%)                  | 3位   | 平成30年10月1日現在  |
|         | 生産年齢人口割合                       | 64.7(%)                  | 1位   | 平成30年10月1日現在  |
|         | 老年人口割合                         | 20.1(%)                  | 44位  | 平成30年10月1日現在  |
|         | 出生率(千人当たり)                     | 9.9(‰)                   | 2位   | 平成29年         |
|         | 死亡率(千人当たり)                     | 7.8(‰)                   | 43位  | 平成29年         |
|         | 1人暮らし老人数(65歳以上1万人当たり)          | 1,095.6(人)               | 27位  | 平成27年10月1日現在  |
|         | 未婚率                            | 24.41(%)                 | 1位   | 平成27年10月1日現在  |
|         | 外国人割合                          | 4.10(%)                  | 8位   | 平成30年6月30日現在  |
| 経済・財政   | 市町村内総生産(名目)                    | 1,479,387(百万円)           | 1位   | 平成27年度        |
|         | 製造品出荷額等[4人以上の事業所]              | 310,034(百万円)             | 11位  | 平成28年         |
|         | 商品販売額                          | 645,562(百万円)             | 2位   | 平成27年         |
|         | 小売事業所売り場面積                     | 356,286(m <sup>2</sup> ) | 2位   | 平成28年6月1日現在   |
|         | 就業構造(第1次産業)                    | 3.18(%)                  | 36位  | 平成27年10月1日現在  |
|         | 就業構造(第2次産業)                    | 20.76(%)                 | 43位  | 平成27年10月1日現在  |
|         | 就業構造(第3次産業)                    | 76.06(%)                 | 2位   | 平成27年10月1日現在  |
|         | 財政力指数                          | 1.033(—)                 | 3位   | 平成30年度        |
|         | 実質公債費比率                        | 6.5(%)                   | 30位  | 平成29年度        |
|         | 市町村民税(住民1人当たり)                 | 87.88(千円)                | 1位   | 平成28年度        |
|         | 固定資産税(住民1人当たり)                 | 85.24(千円)                | 6位   | 平成28年度        |
|         | 歳出決算総額(住民1人当たり)                | 345.31(千円)               | 36位  | 平成28年度        |
| 教育・文化   | 保育所数(10万人当たり)                  | 25.73(所)                 | 8位   | 平成30年4月1日現在   |
|         | 幼稚園数(10万人当たり)                  | 10.97(園)                 | 14位  | 平成30年5月1日現在   |
|         | 公立小学校児童数(教員1人当たり)              | 17.76(人)                 | 3位   | 平成30年5月1日現在   |
|         | 公立中学校生徒数(教員1人当たり)              | 14.16(人)                 | 8位   | 平成30年5月1日現在   |
|         | 運動広場数(10万人当たり)                 | 8.56(所)                  | 40位  | 平成29年10月1日現在  |
| 居住・環境   | 水道普及率                          | 93.14(%)                 | 31位  | 平成29年3月31日現在  |
|         | 污水处理人口普及率                      | 92.0(%)                  | 10位  | 平成30年3月31日現在  |
|         | 下水道普及率                         | 84.2(%)                  | 8位   | 平成30年3月31日現在  |
|         | ごみ収集量(1人1日当たり)                 | 950(g)                   | 13位  | 平成29年度        |
|         | 道路実延長(総面積1万m <sup>2</sup> 当たり) | 129.65(m)                | 13位  | 平成29年4月1日現在   |
|         | 市町村道舗装率                        | 72.03(%)                 | 13位  | 平成29年4月1日現在   |
|         | 自家用乗用車保有台数(千人当たり)              | 613.7(台)                 | 39位  | 平成30年3月31日現在  |
| 社会保障・医療 | 国民年金受給金額(受給権者1人当たり)            | 658.8(千円)                | 23位  | 平成30年3月31日現在  |
|         | 生活保護被保護実人員(千人当たり)              | 4.4(人)                   | 40位  | 平成27年度        |
|         | 一般病院数(10万人当たり)                 | 4.7(所)                   | 25位  | 平成29年10月1日現在  |
|         | 一般診療所数(10万人当たり)                | 78.8(所)                  | 2位   | 平成29年10月1日現在  |
|         | 医師数(10万人当たり)                   | 526.9(人)                 | 1位   | 平成28年12月31日現在 |
|         | 看護師・准看護師数(10万人当たり)             | 1,353.7(人)               | 5位   | 平成28年12月31日現在 |
|         | 歯科診療所数(10万人当たり)                | 53.5(所)                  | 7位   | 平成29年10月1日現在  |
|         | 歯科医師数(10万人当たり)                 | 91.1(人)                  | 3位   | 平成28年12月31日現在 |
|         | 生活習慣病による死亡者数(10万人当たり)          | 405.8(人)                 | 44位  | 平成29年         |
|         | 国民健康保険医療費(被保険者1人当たり)           | 304,335(円)               | 33位  | 平成29年度        |
| 安 全     | 火災発生件数(10万人当たり)                | 28.21(件)                 | 33位  | 平成28年         |
|         | 建物火災損害額(1人当たり)                 | 170(円)                   | 36位  | 平成28年         |
|         | 交通事故発生件数(千人当たり)                | 3.35(件)                  | 15位  | 平成29年         |
|         | 交通事故死傷者数(10万人当たり)              | 429.9(人)                 | 14位  | 平成29年         |
|         | 刑法犯認知件数(千人当たり)                 | 9.82(件)                  | 10位  | 平成29年         |

## 統計数値の計算式

|       |  |
|-------|--|
| 土地・人口 | 総面積<br>資料出所 茨城県社会生活統計指標(県統計課)  |
|       | 可住地面積<br>計 算 式 総面積－(林野面積＋主要湖沼面積)<br>資料出所 茨城県社会生活統計指標(県統計課)                             |
|       | 総人口<br>資料出所 茨城県常住人口調査(県統計課)  |
|       | 世帯人員<br>計 算 式 総人口÷総世帯数<br>資料出所 茨城県常住人口調査(県統計課)   |
|       | 人口密度(総面積1km <sup>2</sup> 当たり)<br>計 算 式 総人口÷総面積<br>資料出所 茨城県社会生活統計指標(県統計課)               |
|       | 年少人口割合<br>計 算 式 年少人口(15歳未満)÷総人口(年齢不詳を除く)×100<br>資料出所 茨城県常住人口調査(県統計課)                   |
|       | 生産年齢人口割合<br>計 算 式 生産年齢人口(15歳～64歳)÷総人口(年齢不詳を除く)×100<br>資料出所 茨城県常住人口調査(県統計課)             |
|       | 老年人口割合<br>計 算 式 老年人口(65歳以上)÷総人口(年齢不詳を除く)×100<br>資料出所 茨城県常住人口調査(県統計課)                   |
|       | 出生率<br>計 算 式 出生児数÷日本人人口×1,000<br>資料出所 茨城県社会生活統計指標(県統計課)                                |
|       | 死亡率<br>計 算 式 死亡者数÷日本人人口×1,000<br>資料出所 茨城県社会生活統計指標(県統計課)                                |
|       | 1人暮らし老人数(65歳以上1万人当たり)<br>計 算 式 1人暮らし老人数÷65歳以上人口×10,000<br>資料出所 国勢調査(総務省)               |
|       | 未婚率<br>計 算 式 20歳以上未婚者÷20歳以上人口×100<br>「未婚」とは、まだ結婚したことのない人を指す。<br>資料出所 茨城県社会生活統計指標(県統計課) |
|       | 外国人割合<br>計 算 式 在留外国人数÷総人口×100<br>資料出所 在留外国人統計(法務省)、茨城県常住人口調査(県統計課)                     |
| 経済・財政 | 市町村内総生産(名目)<br>資料出所 市町村民経済計算(県統計課)   |
|       | 製造品出荷額等<br>資料出所 茨城の工業(県統計課)  |
|       | 商品販売額<br>計 算 式 卸売業、小売業の合計<br>資料出所 平成28年経済センサスー活動調査(総務省・経済産業省)                          |
|       | 小売事業所売り場面積<br>資料出所 平成28年経済センサスー活動調査(総務省・経済産業省)   |

|       |   |
|-------|---|
| 経済・財政 | <p>就業構造(第1次産業)</p> <p>計 算 式 第1次産業就業者数÷就業者総数×100</p> <p>第1次産業は、農業、林業、漁業の合計</p> <p>資料出所 国勢調査(総務省)</p>   |
|       | <p>就業構造(第2次産業)</p> <p>計 算 式 第2次産業就業者数÷就業者総数×100</p> <p>第2次産業は、鉱業、採石業、砂利採取業、建設業、製造業の合計</p> <p>資料出所 国勢調査(総務省)</p>   |
|       | <p>就業構造(第3次産業)</p> <p>計 算 式 第3次産業就業者数÷就業者総数×100</p> <p>第3次産業は、電気・ガス・熱供給・水道業、情報通信業、運輸業、郵便業、卸売業、小売業、金融業、保険業、不動産業、物品賃貸業、学術研究、専門・技術サービス業、宿泊業、飲食サービス業、生活関連サービス業、娯楽業、教育、学習支援業、医療、福祉、複合サービス事業、サービス業(他に分類されないもの)、公務(他に分類されるものを除く)の合計。</p> <p>資料出所 国勢調査(総務省)</p> |
|       | <p>財政力指数</p> <p>資料出所 市町村別普通交付税決定額・財政力指数一覧(県市町村課)</p>  |
|       | <p>実質公債費比率</p> <p>資料出所 市町村財政実態資料(県市町村課)</p>   |
|       | <p>市町村民税(住民1人当たり)</p> <p>計 算 式 市町村民税収入済額÷総人口</p> <p>資料出所 茨城県社会生活統計指標(県統計課)</p>  |
|       | <p>固定資産税(住民1人当たり)</p> <p>計 算 式 固定資産税収入済額÷総人口</p> <p>資料出所 茨城県社会生活統計指標(県統計課)</p>  |
|       | <p>歳出決算総額(住民1人当たり)</p> <p>計 算 式 歳出決算総額÷総人口</p> <p>資料出所 茨城県社会生活統計指標(県統計課)</p>  |
| 教育・文化 | <p>保育所数(10万人当たり)</p> <p>計 算 式 保育所数÷総人口×100,000</p> <p>保育所数には幼保連携型認定こども園を含む。</p> <p>資料出所 県厚生総務課、茨城県常住人口調査(県統計課)</p>  |
|       | <p>幼稚園数(10万人当たり)</p> <p>計 算 式 幼稚園数÷総人口×100,000</p> <p>資料出所 茨城の学校統計(県統計課)、茨城県常住人口調査(県統計課)</p>  |
|       | <p>公立小学校児童数(教員1人当たり)</p> <p>計 算 式 公立小学校児童数÷公立小学校本務教員数</p> <p>資料出所 茨城の学校統計(県統計課)</p>   |
|       | <p>公立中学校生徒数(教員1人当たり)</p> <p>計 算 式 公立中学校生徒数÷公立中学校本務教員数</p> <p>資料出所 茨城の学校統計(県統計課)</p>   |
|       | <p>運動広場数(10万人当たり)</p> <p>計 算 式 運動広場数÷総人口数×100,000</p> <p>資料出所 茨城県社会生活統計指標(県統計課)</p>   |
|       |   |

|             |   |
|-------------|---|
| 居住・環境       | 水道普及率<br>計 算 式 現在給水人口÷総人口×100<br>給水人口は、上水道、簡易水道及び専用水道の計。<br>資料出所 茨城県社会生活統計指標(県統計課)<br>※総人口は平成29年4月1日現在                                |
|             | 污水处理人口普及率<br>資料出所 污水处理人口普及率(県下水道課)  |
|             | 下水道普及率<br>資料出所 污水处理人口普及率(県下水道課)   |
|             | ごみ収集量(1人1日当たり)<br>計 算 式 ごみ年間総収集量(g)÷ごみ処理人口÷1年間<br>資料出所 市町村公共施設の状態(県市町村課)  |
|             | 道路実延長(総面積1万㎡当たり)<br>計 算 式 道路実延長÷総面積<br>道路は、一般国道、主要地方道、一般県道及び市町村道の計<br>資料出所 茨城県社会生活統計指標(県統計課)  |
|             | 市町村道舗装率<br>計 算 式 舗装済市町村道実延長÷市町村道実延長×100<br>資料出所 茨城県社会生活統計指標(県統計課)   |
|             | 自家用乗用車保有台数(千人当たり)<br>計 算 式 (自家用乗用車台数+軽自動車台数)÷総人口×1,000<br>資料出所 市区町村別自動車保有車両数(一般財団法人 自動車検査登録情報協会)、<br>市区町村別軽自動車車両数(一般財団法人 全国軽自動車協会連合会) |
| 社会保障<br>・医療 | 国民年金受給金額(受給権者1人当たり)<br>計 算 式 国民年金受給金額÷国民年金受給権者数<br>資料出所 茨城県社会生活統計指標(県統計課)   |
|             | 生活保護被保護実人員(千人当たり)<br>計 算 式 生活保護被保護実人員÷総人口×1,000<br>資料出所 茨城県社会生活統計指標(県統計課)   |
|             | 一般病院数(10万人当たり)<br>計 算 式 一般病院数÷総人口×100,000<br>資料出所 茨城県社会生活統計指標(県統計課)   |
|             | 一般診療所数(10万人当たり)<br>計 算 式 一般診療所数÷総人口×100,000<br>資料出所 茨城県社会生活統計指標(県統計課)   |
|             | 医師数(10万人当たり)<br>計 算 式 医師数(従業地別、医療施設従事者)÷総人口×100,000<br>資料出所 茨城県社会生活統計指標(県統計課)   |
|             | 看護師・准看護師数(10万人当たり)<br>計 算 式 (就業看護師+就業准看護師数(従業地別))÷総人口×100,000<br>資料出所 茨城県社会生活統計指標(県統計課)   |
|             | 歯科診療所数(10万人当たり)<br>計 算 式 歯科診療所数÷総人口×100,000<br>資料出所 茨城県社会生活統計指標(県統計課)   |
|             | 歯科医師数(10万人当たり)<br>計 算 式 歯科医師数(従業地別、医療施設従事者)÷総人口×100,000<br>資料出所 茨城県社会生活統計指標(県統計課)   |





## 2. 人口

表1 男女別人口及び世帯数の推移(住民基本台帳)

各年10月1日現在

| 年     | 男（人）    | 女（人）    | 総数（人）   | 世帯数（戸）  |
|-------|---------|---------|---------|---------|
| 平成10年 | 93,406  | 87,964  | 181,370 | 66,114  |
| 平成11年 | 94,157  | 88,647  | 182,804 | 67,304  |
| 平成12年 | 94,705  | 89,193  | 183,898 | 68,438  |
| 平成13年 | 95,130  | 89,844  | 184,974 | 69,291  |
| 平成14年 | 95,713  | 90,570  | 186,283 | 70,340  |
| 平成15年 | 96,360  | 91,326  | 187,686 | 71,310  |
| 平成16年 | 97,328  | 92,198  | 189,526 | 72,832  |
| 平成17年 | 98,338  | 93,244  | 191,582 | 74,656  |
| 平成18年 | 99,837  | 94,815  | 194,652 | 76,635  |
| 平成19年 | 101,509 | 96,344  | 197,853 | 78,778  |
| 平成20年 | 102,820 | 97,608  | 200,428 | 80,488  |
| 平成21年 | 104,262 | 98,991  | 203,253 | 82,281  |
| 平成22年 | 105,634 | 100,472 | 206,106 | 83,872  |
| 平成23年 | 106,313 | 101,315 | 207,628 | 84,983  |
| 平成24年 | 110,463 | 105,868 | 216,331 | 90,338  |
| 平成25年 | 111,348 | 107,070 | 218,418 | 91,615  |
| 平成26年 | 112,057 | 108,078 | 220,135 | 92,890  |
| 平成27年 | 113,290 | 109,528 | 222,818 | 94,737  |
| 平成28年 | 114,969 | 111,284 | 226,253 | 96,846  |
| 平成29年 | 116,556 | 112,848 | 229,404 | 98,971  |
| 平成30年 | 118,245 | 114,649 | 232,894 | 101,102 |
| 令和元年  | 120,349 | 116,493 | 236,842 | 104,040 |

資料：市民部市民窓口課

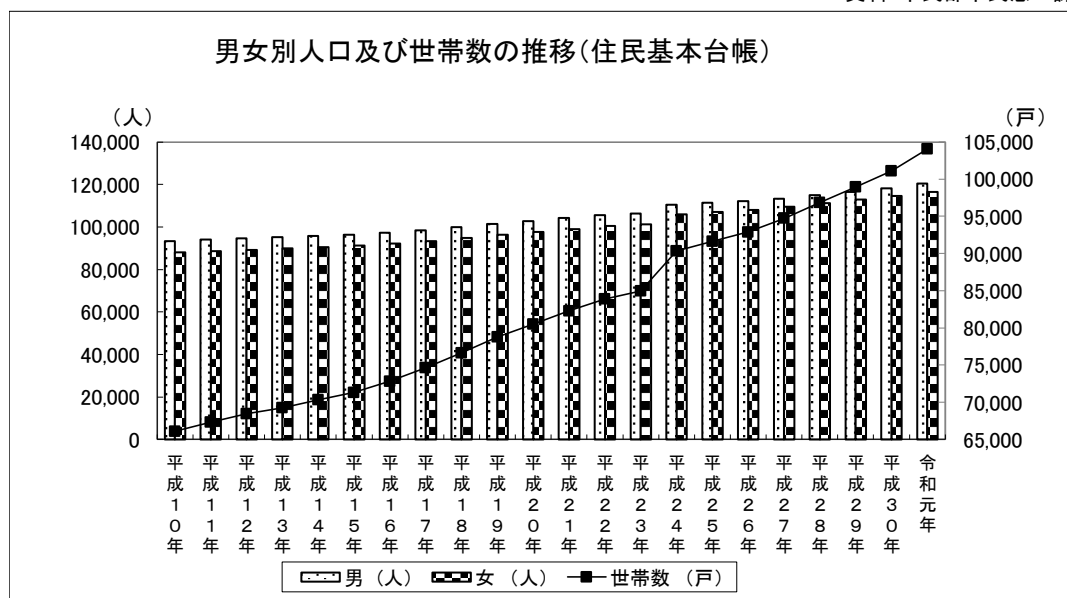


表2 行政区別人口と世帯(住民基本台帳)

令和元年10月1日現在

| 行政区名        | 人口(人)  |        |         | 世帯数<br>(戸) | 行政区名        | 人口(人) |       |       | 世帯数<br>(戸) |
|-------------|--------|--------|---------|------------|-------------|-------|-------|-------|------------|
|             | 男      | 女      | 計       |            |             | 男     | 女     | 計     |            |
| 〈谷田部地区〉     | 54,238 | 51,421 | 105,659 | 46,490     | 上 横 場       | 1,123 | 1,056 | 2,179 | 953        |
| 西 平 塚       | 52     | 53     | 105     | 38         | 今 泉         | 129   | 144   | 273   | 100        |
| 東 平 塚       | 235    | 235    | 470     | 225        | 谷 田 部 1     | 797   | 858   | 1,655 | 798        |
| 下 平 塚       | 140    | 152    | 292     | 109        | 谷 田 部 2     | 351   | 358   | 709   | 323        |
| 葛 城 根 崎     | 23     | 26     | 49      | 17         | 谷 田 部 3     | 1,519 | 1,575 | 3,094 | 1,301      |
| 苅 間         | 620    | 595    | 1,215   | 444        | 瑞 穂 団 地     | 646   | 650   | 1,296 | 505        |
| 原           | 18     | 10     | 28      | 18         | 上 萱 丸       | 103   | 101   | 204   | 86         |
| 面 野 井       | 143    | 140    | 283     | 98         | 下 萱 丸       | 28    | 35    | 63    | 30         |
| 高 田         | 42     | 39     | 81      | 33         | 中 野         | 90    | 85    | 175   | 61         |
| 鬼 ケ 窪       | 243    | 222    | 465     | 191        | 花 島 新 田     | 40    | 21    | 61    | 36         |
| 上 河 原 崎     | 137    | 154    | 291     | 114        | 西 栗 山       | 36    | 30    | 66    | 28         |
| 下 河 原 崎     | 133    | 124    | 257     | 94         | 片 田         | 18    | 12    | 30    | 18         |
| 中 別 府       | 293    | 287    | 580     | 224        | 飯 田         | 127   | 147   | 274   | 86         |
| 下 別 府       | 61     | 60     | 121     | 38         | 古 館         | 43    | 42    | 85    | 26         |
| 高 須 賀       | 250    | 265    | 515     | 199        | 根 崎         | 30    | 23    | 53    | 16         |
| 高 良 田       | 218    | 219    | 437     | 145        | 境 松         | 84    | 75    | 159   | 56         |
| 鍋 沼 新 田     | 141    | 130    | 271     | 97         | 境 田         | 87    | 95    | 182   | 69         |
| 真 瀬 1       | 356    | 345    | 701     | 259        | 緑 が 丘       | 609   | 615   | 1,224 | 507        |
| 真 瀬 2       | 381    | 374    | 755     | 267        | 東 丸 山       | 47    | 33    | 80    | 30         |
| 富士見ヶ丘団地     | 298    | 292    | 590     | 232        | 羽 成         | 186   | 176   | 362   | 119        |
| 島 名         | 718    | 773    | 1,491   | 548        | 観 音 台 1 丁 目 | 1,184 | 994   | 2,178 | 1,158      |
| 水 堀         | 55     | 51     | 106     | 38         | 観 音 台 2 丁 目 | 10    | 10    | 20    | 20         |
| 大 白 碓       | 54     | 61     | 115     | 36         | 榎 戸         | 298   | 267   | 565   | 290        |
| 小 白 碓       | 498    | 479    | 977     | 385        | 北 中 妻       | 45    | 49    | 94    | 33         |
| 平           | 55     | 48     | 103     | 29         | 南 中 妻       | 240   | 249   | 489   | 191        |
| 八 幡 台       | 0      | 0      | 0       | 0          | 館 野         | 195   | 205   | 400   | 154        |
| 柳 橋         | 116    | 119    | 235     | 92         | 東 1 丁 目     | 16    | 9     | 25    | 21         |
| 新 井         | 29     | 31     | 60      | 26         | 東 2 丁 目     | 1,091 | 1,090 | 2,181 | 973        |
| 山 中         | 337    | 347    | 684     | 242        | 稲 荷 前       | 1,046 | 946   | 1,992 | 1,010      |
| 西 大 橋       | 92     | 99     | 191     | 67         | 赤 塚         | 453   | 484   | 937   | 386        |
| 西 岡         | 107    | 86     | 193     | 67         | 下 原         | 100   | 101   | 201   | 81         |
| 島           | 53     | 41     | 94      | 33         | 梶 内         | 73    | 72    | 145   | 58         |
| 西 郷         | 59     | 39     | 98      | 65         | 新 牧 田       | 41    | 55    | 96    | 43         |
| 春 日 1 丁 目   | 533    | 456    | 989     | 504        | 稲 岡         | 235   | 254   | 489   | 196        |
| 春 日 2 丁 目   | 1,594  | 1,341  | 2,935   | 1,678      | 北 中 島       | 115   | 144   | 259   | 110        |
| 春 日 3 丁 目   | 1,048  | 777    | 1,825   | 1,376      | 市 之 台       | 82    | 101   | 183   | 72         |
| 春 日 4 丁 目   | 1,287  | 761    | 2,048   | 1,781      | 下 横 場       | 181   | 165   | 346   | 139        |
| 東 新 井       | 887    | 835    | 1,722   | 810        | 高 野 台 2 丁 目 | 575   | 538   | 1,113 | 594        |
| 小 野 崎       | 745    | 775    | 1,520   | 504        | 高 野 台 3 丁 目 | 597   | 519   | 1,116 | 631        |
| 二 の 宮 1 丁 目 | 1,316  | 1,111  | 2,427   | 1,170      | 茗 溪 学 園 寮   | 56    | 25    | 81    | 79         |
| 二 の 宮 2 丁 目 | 711    | 602    | 1,313   | 675        | 鷹 野 原       | 44    | 41    | 85    | 39         |
| 二 の 宮 3 丁 目 | 685    | 707    | 1,392   | 636        | 島 名 香 取 台   | 1,648 | 1,637 | 3,285 | 1,282      |
| 二 の 宮 4 丁 目 | 1,197  | 1,260  | 2,457   | 1,007      | 島 名 諏 訪     | 719   | 691   | 1,410 | 724        |
| 松 野 木       | 464    | 457    | 921     | 340        | 谷 田 部 陣 場   | 789   | 665   | 1,454 | 677        |
| 上 原         | 271    | 257    | 528     | 186        | 上河原崎・中西地区   | 6     | 3     | 9     | 7          |
| 小 野 川       | 673    | 641    | 1,314   | 618        | かみかわ下河原崎    | 0     | 1     | 1     | 1          |
| 西 大 沼       | 174    | 174    | 348     | 111        | 高 山 上 河 原 崎 | 12    | 10    | 22    | 10         |
| 中 内         | 84     | 74     | 158     | 62         | 高 山 下 河 原 崎 | 4     | 2     | 6     | 2          |
| 松 代 1 丁 目   | 955    | 779    | 1,734   | 812        | 万博公園西下河原崎   | 1     | 2     | 3     | 1          |
| 松 代 2 丁 目   | 579    | 531    | 1,110   | 532        | 万博公園西島名     | 220   | 243   | 463   | 258        |
| 松 代 3 丁 目   | 1,261  | 1,196  | 2,457   | 910        | 台 町 1 丁 目   | 66    | 59    | 125   | 49         |
| 松 代 4 丁 目   | 791    | 813    | 1,604   | 660        | 台 町 2 丁 目   | 239   | 255   | 494   | 227        |
| 松 代 5 丁 目   | 575    | 604    | 1,179   | 420        | 台 町 3 丁 目   | 205   | 243   | 448   | 165        |
| 手 代 木       | 370    | 331    | 701     | 277        | 学園の森1丁目     | 899   | 863   | 1,762 | 641        |

| 行政区名                   | 人口(人)  |        |        | 世帯数<br>(戸) | 行政区名      | 人口(人) |       |        | 世帯数<br>(戸) |
|------------------------|--------|--------|--------|------------|-----------|-------|-------|--------|------------|
|                        | 男      | 女      | 計      |            |           | 男     | 女     | 計      |            |
| 学園の森2丁目                | 1,142  | 1,144  | 2,286  | 823        | 吾妻1丁目     | 1,021 | 1,060 | 2,081  | 767        |
| 学園の森3丁目                | 648    | 627    | 1,275  | 497        | 吾妻2丁目     | 165   | 155   | 320    | 124        |
| 研究学園1丁目                | 7      | 4      | 11     | 7          | 吾妻3丁目     | 993   | 851   | 1,844  | 944        |
| 研究学園2丁目                | 379    | 342    | 721    | 291        | 吾妻4丁目     | 989   | 880   | 1,869  | 862        |
| 研究学園3丁目                | 554    | 547    | 1,101  | 420        | 竹園1丁目     | 1,474 | 1,456 | 2,930  | 1,152      |
| 研究学園4丁目                | 1,142  | 1,068  | 2,210  | 839        | 竹園2丁目     | 632   | 562   | 1,194  | 530        |
| 研究学園5丁目                | 1,169  | 1,260  | 2,429  | 1,033      | 竹園3丁目     | 1,517 | 1,532 | 3,049  | 1,016      |
| 研究学園6丁目                | 783    | 769    | 1,552  | 542        | 千現1丁目     | 926   | 837   | 1,763  | 801        |
| 研究学園7丁目                | 539    | 501    | 1,040  | 365        | 千現2丁目     | 390   | 383   | 773    | 378        |
| 研究学園7丁目3番地から1<br>4番地まで | 155    | 149    | 304    | 91         | 並木1丁目     | 0     | 0     | 0      | 0          |
| 学園南1丁目                 | 339    | 275    | 614    | 279        | 並木2丁目     | 890   | 894   | 1,784  | 590        |
| 学園南2丁目                 | 666    | 666    | 1,332  | 540        | 並木3丁目     | 1,063 | 1,135 | 2,198  | 845        |
| 学園南3丁目                 | 1,028  | 1,000  | 2,028  | 742        | 並木4丁目     | 654   | 738   | 1,392  | 541        |
| みどりの1丁目                | 1,418  | 1,360  | 2,778  | 1,280      | 梅園2丁目     | 1,597 | 1,578 | 3,175  | 1,368      |
| みどりの2丁目                | 1,272  | 1,136  | 2,408  | 1,103      | 筑波大学生宿舎   | 1,054 | 1,057 | 2,111  | 2,003      |
| みどりの中央                 | 1,451  | 1,385  | 2,836  | 1,145      | 筑波大看護師宿舎  | 23    | 93    | 116    | 116        |
| みどりの東                  | 595    | 567    | 1,162  | 595        | 花園        | 555   | 518   | 1,073  | 433        |
| みどりの南                  | 1,216  | 1,120  | 2,336  | 889        | 春風台       | 538   | 511   | 1,049  | 397        |
| 〈桜地区〉                  | 27,522 | 26,456 | 53,978 | 25,289     | さくらの森     | 114   | 113   | 227    | 104        |
| 桜1丁目                   | 334    | 315    | 649    | 322        | 流星台       | 202   | 232   | 434    | 250        |
| 桜2丁目                   | 611    | 498    | 1,109  | 660        | 〈大穂地区〉    | 9,849 | 9,760 | 19,609 | 8,371      |
| 桜3丁目                   | 259    | 269    | 528    | 278        | 佐         | 96    | 99    | 195    | 77         |
| 栗原1                    | 437    | 419    | 856    | 349        | 若森        | 156   | 148   | 304    | 110        |
| 栗原2                    | 363    | 333    | 696    | 319        | 大曽根1      | 1,087 | 1,166 | 2,253  | 887        |
| 上野                     | 101    | 82     | 183    | 77         | 大曽根2      | 95    | 86    | 181    | 66         |
| 上境                     | 101    | 109    | 210    | 73         | 鹿島台       | 136   | 151   | 287    | 111        |
| 柴崎                     | 297    | 265    | 562    | 242        | 玉取        | 426   | 429   | 855    | 307        |
| セントラルタウン               | 130    | 93     | 223    | 125        | 大穂        | 14    | 2     | 16     | 15         |
| 東岡                     | 167    | 179    | 346    | 141        | 前野        | 400   | 433   | 833    | 331        |
| 金田1                    | 321    | 368    | 689    | 286        | 長高野       | 471   | 502   | 973    | 350        |
| 金田2                    | 127    | 116    | 243    | 97         | 大砂        | 489   | 502   | 991    | 373        |
| 中根                     | 364    | 397    | 761    | 294        | 西高野       | 418   | 424   | 842    | 317        |
| 栄                      | 204    | 188    | 392    | 162        | 吉沼1       | 724   | 775   | 1,499  | 555        |
| 松栄                     | 194    | 203    | 397    | 167        | 吉沼2       | 372   | 384   | 756    | 264        |
| 松塚                     | 173    | 189    | 362    | 135        | 篠崎        | 823   | 817   | 1,640  | 612        |
| 横町                     | 118    | 126    | 244    | 102        | 蓮沼        | 156   | 164   | 320    | 138        |
| 大                      | 196    | 205    | 401    | 145        | 花畑1丁目     | 768   | 624   | 1,392  | 788        |
| 古来                     | 360    | 360    | 720    | 270        | 花畑2丁目     | 501   | 481   | 982    | 511        |
| 吉瀬                     | 176    | 198    | 374    | 163        | 花畑3丁目     | 1,057 | 933   | 1,990  | 1,076      |
| 花室                     | 322    | 311    | 633    | 250        | 要         | 1,016 | 1,014 | 2,030  | 925        |
| 上ノ室1                   | 640    | 667    | 1,307  | 523        | 西沢        | 24    | 22    | 46     | 13         |
| 上ノ室2                   | 354    | 361    | 715    | 286        | 筑穂1丁目     | 98    | 100   | 198    | 92         |
| 倉掛                     | 730    | 694    | 1,424  | 548        | 筑穂2丁目     | 285   | 276   | 561    | 263        |
| 上広岡                    | 461    | 462    | 923    | 401        | 筑穂3丁目     | 237   | 228   | 465    | 190        |
| 野田団地                   | 115    | 113    | 228    | 108        | 〈豊里地区〉    | 8,219 | 8,057 | 16,276 | 6,259      |
| 下広岡1                   | 322    | 309    | 631    | 310        | 沼崎        | 420   | 405   | 825    | 298        |
| 下広岡2                   | 342    | 288    | 630    | 289        | 今鹿島       | 1,097 | 1,073 | 2,170  | 783        |
| 桜ニュータウン                | 612    | 661    | 1,273  | 585        | 上里        | 199   | 204   | 403    | 132        |
| 大角豆1                   | 257    | 275    | 532    | 187        | 田倉        | 215   | 229   | 444    | 163        |
| 大角豆2                   | 286    | 273    | 559    | 214        | 上郷1       | 1,934 | 1,844 | 3,778  | 1,446      |
| 大角豆3                   | 433    | 422    | 855    | 356        | 手子生       | 286   | 301   | 587    | 215        |
| 妻木                     | 385    | 377    | 762    | 302        | 木俣        | 60    | 60    | 120    | 50         |
| 天王台1丁目                 | 0      | 0      | 0      | 0          | 上郷2       | 97    | 117   | 214    | 76         |
| 天王台2丁目                 | 9      | 7      | 16     | 16         | 豊里グリーンタウン | 134   | 40    | 174    | 137        |
| 天久保1丁目                 | 466    | 408    | 874    | 564        | 野畑        | 83    | 93    | 176    | 60         |
| 天久保2丁目                 | 903    | 669    | 1,572  | 1,233      | 高野        | 295   | 289   | 584    | 242        |
| 天久保3丁目                 | 674    | 475    | 1,149  | 1,023      | 百家        | 162   | 199   | 361    | 126        |
| 天久保4丁目                 | 381    | 187    | 568    | 466        | 酒丸        | 420   | 424   | 844    | 289        |

| 行政区名        | 人口(人)  |        |        | 世帯数<br>(戸) | 行政区名        | 人口(人)   |         |         | 世帯数<br>(戸) |
|-------------|--------|--------|--------|------------|-------------|---------|---------|---------|------------|
|             | 男      | 女      | 計      |            |             | 男       | 女       | 計       |            |
| 土 田         | 76     | 79     | 155    | 64         | 房 内         | 67      | 56      | 123     | 44         |
| 東 光 台 1 丁 目 | 401    | 413    | 814    | 358        | 若 栗         | 268     | 272     | 540     | 232        |
| 東 光 台 2 丁 目 | 394    | 387    | 781    | 367        | 菅 間         | 107     | 100     | 207     | 68         |
| 東 光 台 3 丁 目 | 281    | 232    | 513    | 273        | 樋 の 沢       | 131     | 122     | 253     | 103        |
| 東 光 台 4 丁 目 | 191    | 202    | 393    | 201        | 大 井         | 240     | 253     | 493     | 192        |
| 東 光 台 5 丁 目 | 15     | 13     | 28     | 17         | 高 崎         | 710     | 771     | 1,481   | 611        |
| 中 東 原 新 田   | 24     | 21     | 45     | 16         | 天 宝 喜       | 104     | 123     | 227     | 88         |
| 遠 東         | 230    | 245    | 475    | 185        | 牧 園         | 366     | 312     | 678     | 374        |
| 豊里の杜1丁目     | 494    | 486    | 980    | 312        | 宝 陽 台       | 640     | 672     | 1,312   | 626        |
| 豊里の杜2丁目     | 708    | 698    | 1,406  | 447        | 城 山         | 486     | 518     | 1,004   | 465        |
| 中 東         | 3      | 3      | 6      | 2          | 桜 が 丘       | 486     | 469     | 955     | 451        |
| 〈筑波地区〉      | 8,848  | 8,940  | 17,788 | 7,163      | 森 の 里       | 1,392   | 1,482   | 2,874   | 1,312      |
| 筑 波         | 244    | 283    | 527    | 240        | 若 葉         | 211     | 189     | 400     | 205        |
| 上 大 島       | 337    | 329    | 666    | 275        | あ し び 野     | 182     | 181     | 363     | 162        |
| 国 松         | 251    | 274    | 525    | 200        | 高 見 原 1 丁 目 | 999     | 990     | 1,989   | 949        |
| 沼 田         | 330    | 340    | 670    | 257        | 高 見 原 2 丁 目 | 700     | 732     | 1,432   | 633        |
| 臼 井         | 292    | 306    | 598    | 216        | 高 見 原 3 丁 目 | 482     | 484     | 966     | 409        |
| 神 郡         | 310    | 354    | 664    | 252        | 高 見 原 4 丁 目 | 376     | 340     | 716     | 331        |
| 漆 所         | 46     | 42     | 88     | 46         | 高 見 原 5 丁 目 | 262     | 255     | 517     | 229        |
| 大 貫         | 46     | 38     | 84     | 41         | 富 士 見 台     | 255     | 240     | 495     | 237        |
| 杉 木         | 46     | 49     | 95     | 33         | 自 由 ケ 丘     | 882     | 896     | 1,778   | 817        |
| 上 菅 間       | 108    | 126    | 234    | 77         | 梅 ケ 丘       | 238     | 238     | 476     | 211        |
| 中 菅 間       | 201    | 220    | 421    | 148        | 駒 込         | 54      | 52      | 106     | 34         |
| 洞 下         | 330    | 333    | 663    | 251        | 小 山         | 59      | 77      | 136     | 69         |
| 高 野 原 新 田   | 15     | 13     | 28     | 9          | 茎 崎         | 108     | 89      | 197     | 86         |
| 磯 部         | 67     | 62     | 129    | 53         | 大 舟 戸       | 73      | 64      | 137     | 51         |
| 池 田         | 116    | 107    | 223    | 82         | 細 見         | 64      | 52      | 116     | 39         |
| 明 石         | 65     | 65     | 130    | 52         | 泊 崎         | 89      | 97      | 186     | 73         |
| 田 中         | 418    | 428    | 846    | 335        | 九 万 坪       | 77      | 86      | 163     | 58         |
| 小 沢         | 79     | 61     | 140    | 54         | 六 斗         | 65      | 75      | 140     | 50         |
| 北 条         | 1,441  | 1,488  | 2,929  | 1,236      | 明 神         | 153     | 152     | 305     | 146        |
| 小 泉         | 31     | 31     | 62     | 19         | 稲 荷 原       | 109     | 126     | 235     | 110        |
| 泉           | 193    | 186    | 379    | 143        | 中 山         | 179     | 199     | 378     | 159        |
| 平 沢         | 202    | 152    | 354    | 172        | 西 大 井       | 204     | 225     | 429     | 178        |
| 山 口         | 195    | 205    | 400    | 147        | 池 向         | 109     | 114     | 223     | 98         |
| 小 和 田       | 114    | 116    | 230    | 141        | 総 合 計       | 120,349 | 116,493 | 236,842 | 104,040    |
| 小 田         | 907    | 946    | 1,853  | 761        | 資料:市民部市民窓口課 |         |         |         |            |
| 大 形         | 218    | 232    | 450    | 180        |             |         |         |         |            |
| 下 大 島       | 96     | 84     | 180    | 72         |             |         |         |         |            |
| 北 太 田       | 80     | 94     | 174    | 70         |             |         |         |         |            |
| 君 島         | 143    | 144    | 287    | 105        |             |         |         |         |            |
| 山 木         | 158    | 142    | 300    | 125        |             |         |         |         |            |
| 水 守         | 344    | 314    | 658    | 284        |             |         |         |         |            |
| 作 谷         | 664    | 629    | 1,293  | 511        |             |         |         |         |            |
| 寺 具         | 233    | 234    | 467    | 180        |             |         |         |         |            |
| 安 食         | 528    | 513    | 1,041  | 396        |             |         |         |         |            |
| 〈茎崎地区〉      | 11,673 | 11,859 | 23,532 | 10,468     |             |         |         |         |            |
| 小 茎         | 247    | 259    | 506    | 188        |             |         |         |         |            |
| 下 岩 崎       | 218    | 197    | 415    | 139        |             |         |         |         |            |
| 上 岩 崎       | 281    | 300    | 581    | 241        |             |         |         |         |            |

※ 行政区別人口表は、住民基本台帳に基づき、行政区ごとに人口集計を行っているものです。  
「行政区」は、選挙投票所の区分け、予防接種通知、小学校区の設定などの行政の事務処理の便宜と地域のコミュニティの分類等の理由から設定されています。  
区画整理事業等により、過年度との比較で行政区名が変更となっている可能性があります。

※ 人口の多い行政区ベスト10

| R 1. 10. 1 現 在 |         | H 30. 10. 1 現 在 |         |
|----------------|---------|-----------------|---------|
| 1. 上郷1         | 3,778 人 | 1. 上郷1          | 3,878 人 |
| 2. 島名香取台       | 3,285 人 | 2. 梅園2丁目        | 3,226 人 |
| 3. 梅園2丁目       | 3,175 人 | 3. 島名香取台        | 3,123 人 |
| 4. 谷田部3        | 3,094 人 | 4. 谷田部3         | 3,122 人 |
| 5. 竹園3丁目       | 3,049 人 | 5. 北条           | 2,956 人 |
| 6. 春日2丁目       | 2,935 人 | 6. 竹園1丁目        | 2,923 人 |
| 7. 竹園1丁目       | 2,930 人 | 7. 森の里          | 2,922 人 |
| 8. 北条          | 2,929 人 | 8. 春日2丁目        | 2,904 人 |
| 9. 森の里         | 2,874 人 | 9. 竹園3丁目        | 2,854 人 |
| 10. みどりの中央     | 2,836 人 | 10. みどりの1丁目     | 2,636 人 |

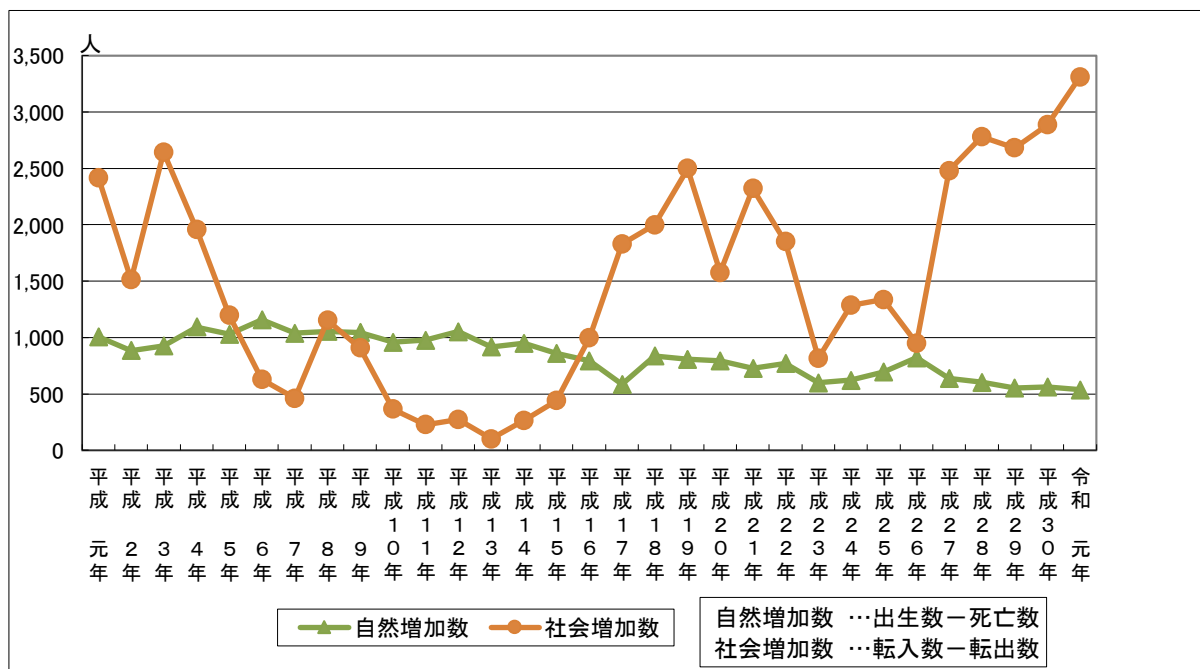
※ 世帯数の多い行政区ベスト10

| R 1. 10. 1 現 在 |          | H 30. 10. 1 現 在 |          |
|----------------|----------|-----------------|----------|
| 1. 筑波大学生宿舎     | 2,003 世帯 | 1. 筑波大学生宿舎      | 1,962 世帯 |
| 2. 春日4丁目       | 1,781 世帯 | 2. 春日4丁目        | 1,772 世帯 |
| 3. 春日2丁目       | 1,678 世帯 | 3. 春日2丁目        | 1,639 世帯 |
| 4. 上郷1         | 1,446 世帯 | 4. 上郷1          | 1,460 世帯 |
| 5. 春日3丁目       | 1,376 世帯 | 5. 春日3丁目        | 1,374 世帯 |
| 6. 梅園2丁目       | 1,368 世帯 | 6. 梅園2丁目        | 1,362 世帯 |
| 7. 森の里         | 1,312 世帯 | 7. 森の里          | 1,309 世帯 |
| 8. 谷田部3        | 1,301 世帯 | 8. 谷田部3         | 1,295 世帯 |
| 9. 島名香取台       | 1,282 世帯 | 9. 天久保2丁目       | 1,252 世帯 |
| 10. みどりの1丁目    | 1,280 世帯 | 10. みどりの1丁目     | 1,239 世帯 |

表3 社会・自然動態の推移(住民基本台帳)

| 各年間累計(単位：人) |       |       |       |        |        |       |
|-------------|-------|-------|-------|--------|--------|-------|
| 年           | 出 生   | 死 亡   | 自然増加数 | 転 入    | 転 出    | 社会増加数 |
| 平成元年        | 1,801 | 796   | 1,005 | 12,166 | 9,750  | 2,416 |
| 平成2年        | 1,725 | 840   | 885   | 12,220 | 10,706 | 1,514 |
| 平成3年        | 1,798 | 870   | 928   | 13,146 | 10,502 | 2,644 |
| 平成4年        | 1,944 | 851   | 1,093 | 13,233 | 11,275 | 1,958 |
| 平成5年        | 2,040 | 1,011 | 1,029 | 14,132 | 12,935 | 1,197 |
| 平成6年        | 2,173 | 1,014 | 1,159 | 12,475 | 11,846 | 629   |
| 平成7年        | 2,058 | 1,020 | 1,038 | 12,453 | 11,993 | 460   |
| 平成8年        | 2,060 | 1,007 | 1,053 | 14,748 | 13,596 | 1,152 |
| 平成9年        | 2,091 | 1,045 | 1,046 | 13,402 | 12,493 | 909   |
| 平成10年       | 2,092 | 1,135 | 957   | 12,987 | 12,623 | 364   |
| 平成11年       | 2,072 | 1,096 | 976   | 12,882 | 12,654 | 228   |
| 平成12年       | 2,114 | 1,062 | 1,052 | 12,284 | 12,010 | 274   |
| 平成13年       | 2,053 | 1,135 | 918   | 12,346 | 12,245 | 101   |
| 平成14年       | 2,070 | 1,121 | 949   | 12,377 | 12,112 | 265   |
| 平成15年       | 1,999 | 1,140 | 859   | 12,440 | 12,000 | 440   |
| 平成16年       | 1,986 | 1,194 | 792   | 12,441 | 11,443 | 998   |
| 平成17年       | 1,852 | 1,269 | 583   | 13,100 | 11,272 | 1,828 |
| 平成18年       | 2,082 | 1,247 | 835   | 13,415 | 11,416 | 1,999 |
| 平成19年       | 2,069 | 1,263 | 806   | 13,565 | 11,067 | 2,498 |
| 平成20年       | 2,130 | 1,336 | 794   | 13,187 | 11,610 | 1,577 |
| 平成21年       | 2,173 | 1,445 | 728   | 13,927 | 11,605 | 2,322 |
| 平成22年       | 2,215 | 1,446 | 769   | 12,764 | 10,914 | 1,850 |
| 平成23年       | 2,153 | 1,555 | 598   | 12,409 | 11,593 | 816   |
| 平成24年       | 2,188 | 1,567 | 621   | 13,488 | 12,201 | 1,287 |
| 平成25年       | 2,210 | 1,515 | 695   | 14,412 | 13,076 | 1,336 |
| 平成26年       | 2,306 | 1,485 | 821   | 14,290 | 13,342 | 948   |
| 平成27年       | 2,291 | 1,654 | 637   | 15,825 | 13,345 | 2,480 |
| 平成28年       | 2,315 | 1,712 | 603   | 15,904 | 13,122 | 2,782 |
| 平成29年       | 2,279 | 1,725 | 554   | 16,401 | 13,720 | 2,681 |
| 平成30年       | 2,270 | 1,710 | 560   | 16,681 | 13,795 | 2,886 |
| 令和元年        | 2,333 | 1,797 | 536   | 16,828 | 13,517 | 3,311 |

住民基本台帳制度一部改正により、平成24年以降外国人人口を含む 資料：市民部市民窓口課





## 一口メモ：3月に人口の減るつくば市

つくば市内には、研究者や大学生などが多く住んでいます。この人たちの中には、3月末に転勤や卒業のためにつくば市から転出する人たちが相当数います。このため、3月末の人口が一時的に減少します。

4月になると、新しい赴任者や大学等の入学生が転入し、住民票をつくば市に移すために、元のつくば市の人口に戻ります。

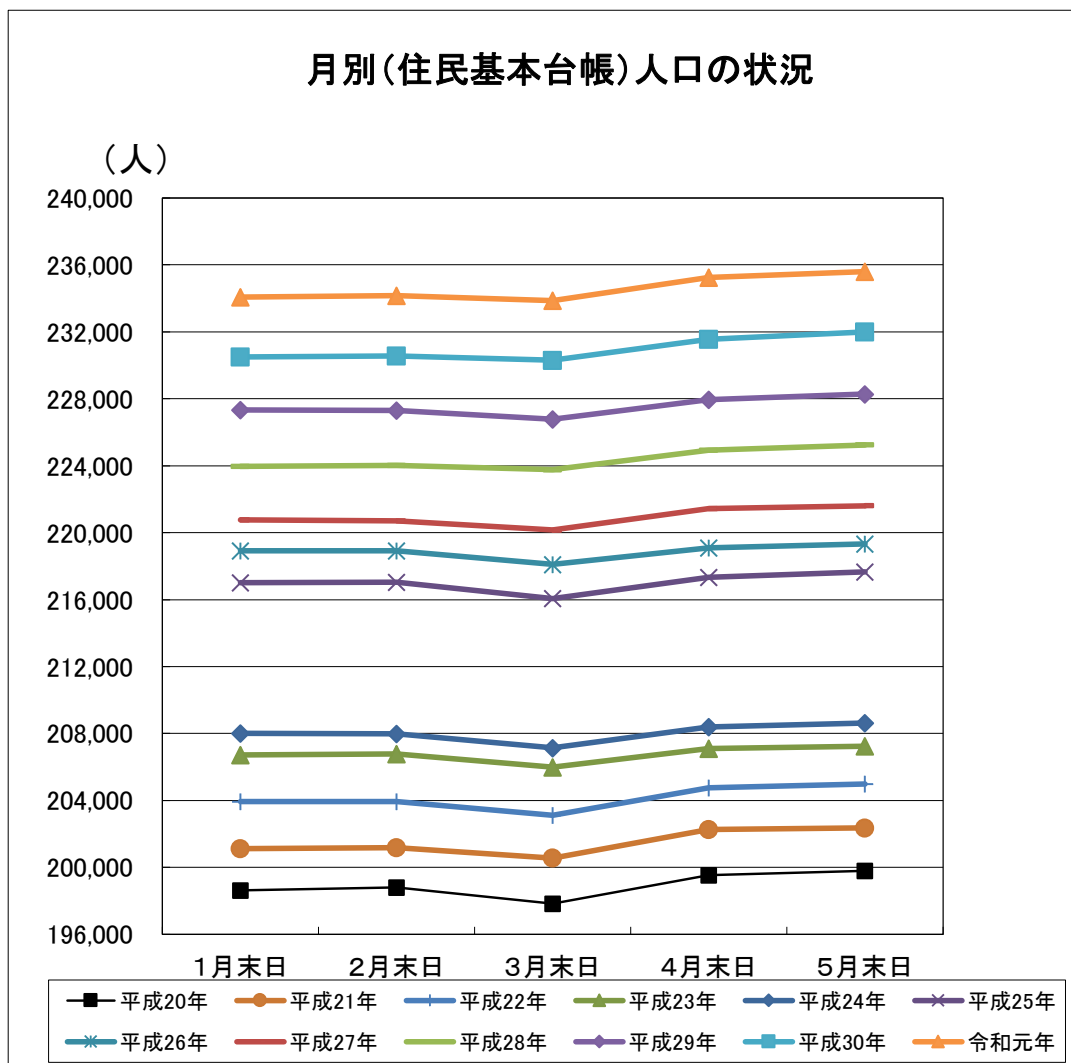


表4 地区別人口の推移(常住人口)

|       | 大 穂 地 区 |       | 豊 里 地 区 |       | 谷 田 部 地 区 |        | 桜 地 区  |        |
|-------|---------|-------|---------|-------|-----------|--------|--------|--------|
|       | 人 口     | 世 帯   | 人 口     | 世 帯   | 人 口       | 世 帯    | 人 口    | 世 帯    |
| 昭和45年 | 10,858  | 2,405 | 10,407  | 2,276 | 20,134    | 4,472  | 8,942  | 1,984  |
| 昭和46年 | 10,896  | 2,423 | 10,431  | 2,277 | 20,295    | 4,554  | 8,993  | 2,002  |
| 昭和47年 | 10,992  | 2,448 | 10,523  | 2,306 | 20,521    | 4,670  | 9,512  | 2,208  |
| 昭和48年 | 11,388  | 2,527 | 10,699  | 2,334 | 20,806    | 4,816  | 9,968  | 2,425  |
| 昭和49年 | 11,427  | 2,554 | 10,742  | 2,341 | 21,205    | 4,988  | 11,882 | 3,578  |
| 昭和50年 | 11,253  | 2,563 | 10,898  | 2,417 | 22,225    | 5,100  | 14,814 | 3,298  |
| 昭和51年 | 11,488  | 2,662 | 10,895  | 2,436 | 22,747    | 5,338  | 17,367 | 3,793  |
| 昭和52年 | 11,728  | 2,801 | 11,042  | 2,467 | 23,242    | 5,545  | 20,924 | 4,815  |
| 昭和53年 | 11,970  | 2,936 | 11,482  | 2,559 | 23,916    | 5,814  | 24,498 | 5,954  |
| 昭和54年 | 12,217  | 3,090 | 11,611  | 2,587 | 25,936    | 7,004  | 29,938 | 8,019  |
| 昭和55年 | 12,608  | 3,325 | 11,473  | 2,575 | 29,405    | 8,455  | 34,507 | 11,900 |
| 昭和56年 | 12,840  | 3,453 | 11,525  | 2,593 | 30,932    | 9,519  | 35,958 | 12,654 |
| 昭和57年 | 12,978  | 3,510 | 11,849  | 2,679 | 32,422    | 10,205 | 36,883 | 13,091 |
| 昭和58年 | 13,144  | 3,634 | 12,003  | 2,737 | 34,089    | 10,944 | 38,058 | 13,095 |
| 昭和59年 | 13,283  | 3,649 | 12,135  | 2,776 | 35,530    | 11,613 | 39,173 | 13,500 |
| 昭和60年 | 13,550  | 3,619 | 12,365  | 2,843 | 37,387    | 12,109 | 41,335 | 14,973 |
| 昭和61年 | 13,598  | 3,665 | 12,484  | 2,915 | 39,223    | 13,105 | 42,455 | 15,210 |
| 昭和62年 | 13,971  | 3,827 | 12,508  | 2,934 | 40,468    | 13,677 | 43,848 | 15,844 |
| 昭和63年 | 14,199  | 3,908 | 12,637  | 3,004 | 42,067    | 14,341 | 45,172 | 16,502 |
| 平成 元年 | 14,497  | 4,120 | 12,776  | 3,071 | 44,225    | 15,428 | 46,193 | 17,075 |
| 平成 2年 | 14,795  | 4,372 | 12,876  | 3,121 | 46,445    | 17,277 | 46,698 | 17,429 |
| 平成 3年 | 14,966  | 4,505 | 13,148  | 3,340 | 48,710    | 18,498 | 47,088 | 17,681 |
| 平成 4年 | 15,320  | 4,704 | 13,203  | 3,409 | 51,313    | 19,846 | 47,465 | 17,994 |
| 平成 5年 | 15,447  | 4,814 | 13,258  | 3,489 | 53,618    | 20,985 | 47,279 | 17,853 |
| 平成 6年 | 15,490  | 4,820 | 13,321  | 3,544 | 54,971    | 21,489 | 47,422 | 18,026 |
| 平成 7年 | 15,388  | 4,867 | 13,282  | 3,475 | 56,290    | 22,407 | 48,761 | 19,114 |
| 平成 8年 | 15,615  | 5,033 | 13,276  | 3,492 | 57,759    | 23,140 | 49,468 | 19,734 |
| 平成 9年 | 16,079  | 5,336 | 13,356  | 3,556 | 58,990    | 23,685 | 50,164 | 20,385 |
| 平成10年 | 16,270  | 5,453 | 13,217  | 3,550 | 60,406    | 24,301 | 50,436 | 20,763 |
| 平成11年 | 16,596  | 5,671 | 13,182  | 3,585 | 61,618    | 24,854 | 50,643 | 20,919 |
| 平成12年 | 17,233  | 5,778 | 13,356  | 3,678 | 62,908    | 25,896 | 50,716 | 21,244 |
| 平成13年 | 17,419  | 5,874 | 13,543  | 3,804 | 63,929    | 26,502 | 51,257 | 21,659 |
| 平成14年 | 17,560  | 5,954 | 13,698  | 3,899 | 64,969    | 27,073 | 51,897 | 22,084 |
| 平成15年 | 17,871  | 6,104 | 13,907  | 4,032 | 65,832    | 27,677 | 52,028 | 22,079 |
| 平成16年 | 18,054  | 6,208 | 14,064  | 4,122 | 67,200    | 28,666 | 52,673 | 22,436 |
| 平成17年 | 18,576  | 6,612 | 14,370  | 4,282 | 68,781    | 29,987 | 53,135 | 23,057 |
| 平成18年 | 18,873  | 6,807 | 14,779  | 4,525 | 70,337    | 30,920 | 54,033 | 23,522 |
| 平成19年 | 19,116  | 6,971 | 15,230  | 4,774 | 72,114    | 31,820 | 55,283 | 24,023 |
| 平成20年 | 19,342  | 7,101 | 15,563  | 4,940 | 74,034    | 32,856 | 55,766 | 24,327 |
| 平成21年 | 19,472  | 7,269 | 15,856  | 5,154 | 76,368    | 34,072 | 56,383 | 24,608 |
| 平成22年 | 19,537  | 7,113 | 16,052  | 5,061 | 79,247    | 34,640 | 55,575 | 25,900 |
| 平成23年 | 19,571  | 7,154 | 16,090  | 5,152 | 81,386    | 35,628 | 55,165 | 26,217 |
| 平成24年 | 19,618  | 7,302 | 16,280  | 5,319 | 83,355    | 36,526 | 54,972 | 26,148 |
| 平成25年 | 19,738  | 7,438 | 16,572  | 5,472 | 85,560    | 37,534 | 54,761 | 25,952 |
| 平成26年 | 19,806  | 7,561 | 16,238  | 5,404 | 88,986    | 39,031 | 53,643 | 25,484 |
| 平成27年 | 19,786  | 7,646 | 16,348  | 5,503 | 93,494    | 42,305 | 55,281 | 27,612 |
| 平成28年 | 19,943  | 7,830 | 16,324  | 5,603 | 97,283    | 43,957 | 55,296 | 27,662 |
| 平成29年 | 19,854  | 7,948 | 16,210  | 5,669 | 100,303   | 45,389 | 56,177 | 28,139 |
| 平成30年 | 19,980  | 8,143 | 16,188  | 5,783 | 104,222   | 47,182 | 56,136 | 28,096 |
| 令和元年  | 19,853  | 8,247 | 16,001  | 5,829 | 107,922   | 49,069 | 57,063 | 28,797 |

各年10月1日現在 単位：人口(人)、世帯(戸)

| 筑波地区   |       | 茎崎地区   |       | 合 計     |         |       |
|--------|-------|--------|-------|---------|---------|-------|
| 人 口    | 世 帯   | 人 口    | 世 帯   | 人 口     | 世 帯     |       |
| 21,308 | 4,859 | 6,461  | 1,354 | 78,110  | 17,350  | 昭和45年 |
| 21,340 | 4,893 | 6,586  | 1,379 | 78,541  | 17,528  | 昭和46年 |
| 21,347 | 4,941 | 6,642  | 1,410 | 79,537  | 17,983  | 昭和47年 |
| 21,429 | 4,990 | 6,907  | 1,510 | 81,197  | 18,602  | 昭和48年 |
| 21,550 | 5,067 | 7,717  | 1,773 | 84,523  | 20,301  | 昭和49年 |
| 22,011 | 5,186 | 8,305  | 1,940 | 89,506  | 20,504  | 昭和50年 |
| 22,177 | 5,237 | 9,185  | 2,183 | 93,859  | 21,649  | 昭和51年 |
| 22,172 | 5,247 | 10,181 | 2,469 | 99,289  | 23,344  | 昭和52年 |
| 22,335 | 5,271 | 11,705 | 2,893 | 105,906 | 25,427  | 昭和53年 |
| 22,418 | 5,298 | 14,731 | 3,757 | 116,851 | 29,755  | 昭和54年 |
| 22,553 | 5,390 | 16,855 | 4,277 | 127,401 | 35,922  | 昭和55年 |
| 22,607 | 5,394 | 18,818 | 4,784 | 132,680 | 38,397  | 昭和56年 |
| 22,588 | 5,422 | 20,319 | 5,149 | 137,039 | 40,056  | 昭和57年 |
| 22,581 | 5,434 | 21,396 | 5,459 | 141,271 | 41,303  | 昭和58年 |
| 22,726 | 5,475 | 22,057 | 5,668 | 144,904 | 42,681  | 昭和59年 |
| 22,860 | 5,484 | 22,577 | 5,791 | 150,074 | 44,819  | 昭和60年 |
| 22,919 | 5,529 | 23,058 | 5,942 | 153,737 | 46,366  | 昭和61年 |
| 22,887 | 5,566 | 23,520 | 6,118 | 157,202 | 47,966  | 昭和62年 |
| 22,932 | 5,782 | 24,377 | 6,391 | 161,384 | 49,928  | 昭和63年 |
| 22,838 | 5,795 | 24,992 | 6,606 | 165,521 | 52,095  | 平成 元年 |
| 22,582 | 5,615 | 25,070 | 6,760 | 168,466 | 54,574  | 平成 2年 |
| 22,628 | 5,675 | 25,384 | 6,984 | 171,924 | 56,683  | 平成 3年 |
| 22,643 | 5,732 | 25,703 | 7,186 | 175,647 | 58,871  | 平成 4年 |
| 22,631 | 5,764 | 25,951 | 7,370 | 178,184 | 60,275  | 平成 5年 |
| 22,563 | 5,804 | 26,187 | 7,570 | 179,954 | 61,253  | 平成 6年 |
| 22,291 | 5,784 | 26,315 | 7,685 | 182,327 | 63,332  | 平成 7年 |
| 22,264 | 5,869 | 26,297 | 7,843 | 184,679 | 65,111  | 平成 8年 |
| 22,179 | 5,899 | 26,412 | 8,078 | 187,180 | 66,939  | 平成 9年 |
| 21,988 | 5,973 | 26,253 | 8,217 | 188,570 | 68,257  | 平成10年 |
| 21,931 | 6,011 | 26,108 | 8,340 | 190,078 | 69,380  | 平成11年 |
| 21,765 | 5,921 | 25,836 | 8,345 | 191,814 | 70,862  | 平成12年 |
| 21,551 | 5,955 | 25,762 | 8,467 | 193,461 | 72,261  | 平成13年 |
| 21,341 | 5,970 | 25,581 | 8,550 | 195,046 | 73,530  | 平成14年 |
| 21,198 | 5,983 | 25,411 | 8,476 | 196,247 | 74,351  | 平成15年 |
| 21,018 | 6,012 | 25,167 | 8,515 | 198,176 | 75,959  | 平成16年 |
| 20,817 | 5,984 | 24,849 | 8,599 | 200,528 | 78,521  | 平成17年 |
| 20,624 | 6,038 | 24,634 | 8,676 | 203,280 | 80,488  | 平成18年 |
| 20,426 | 6,250 | 24,492 | 8,848 | 206,661 | 82,686  | 平成19年 |
| 20,213 | 6,320 | 24,493 | 8,997 | 209,411 | 84,541  | 平成20年 |
| 19,940 | 6,358 | 24,426 | 9,063 | 212,445 | 86,524  | 平成21年 |
| 19,837 | 5,980 | 24,342 | 8,783 | 214,590 | 87,477  | 平成22年 |
| 19,495 | 5,962 | 24,170 | 8,871 | 215,877 | 88,984  | 平成23年 |
| 19,168 | 5,953 | 23,922 | 8,903 | 217,315 | 90,151  | 平成24年 |
| 18,942 | 6,014 | 23,829 | 9,018 | 219,402 | 91,428  | 平成25年 |
| 18,691 | 6,098 | 23,755 | 9,125 | 221,119 | 92,703  | 平成26年 |
| 18,222 | 5,924 | 23,832 | 9,200 | 226,963 | 98,190  | 平成27年 |
| 17,901 | 5,960 | 23,651 | 9,287 | 230,398 | 100,299 | 平成28年 |
| 17,553 | 5,948 | 23,452 | 9,331 | 233,549 | 102,424 | 平成29年 |
| 17,266 | 5,977 | 23,247 | 9,374 | 237,039 | 104,555 | 平成30年 |
| 17,025 | 6,022 | 23,123 | 9,529 | 240,987 | 107,493 | 令和元年  |

※ 大穂地区：旧大穂町  
 豊里地区：旧豊里町  
 谷田部地区：旧谷田部町  
 桜地区：旧桜村  
 筑波地区：旧筑波町  
 茎崎地区：旧茎崎町

※ 町村合併についての詳細は、  
 つくば市域の変遷を参照

S62.11.30  
 市制施行

資料：政策イノベーション部企画経営課

表5 研究学園地区内外別人口・世帯数の推移(常住人口)

各年10月1日現在(単位:人)

|       |        | 地 区 内  | 地 区 外   | 合 計     |
|-------|--------|--------|---------|---------|
| 平成 4年 | 人 口(人) | 57,140 | 118,507 | 175,647 |
|       | 世帯数(戸) | 27,076 | 31,795  | 58,871  |
| 平成 5年 | 人 口(人) | 59,050 | 119,134 | 178,184 |
|       | 世帯数(戸) | 27,910 | 32,466  | 60,376  |
| 平成 6年 | 人 口(人) | 60,144 | 119,810 | 179,954 |
|       | 世帯数(戸) | 28,239 | 33,014  | 61,253  |
| 平成 7年 | 人 口(人) | 60,736 | 121,591 | 182,327 |
|       | 世帯数(戸) | 29,140 | 34,192  | 63,332  |
| 平成 8年 | 人 口(人) | 62,368 | 122,311 | 184,679 |
|       | 世帯数(戸) | 30,078 | 35,033  | 65,111  |
| 平成 9年 | 人 口(人) | 64,162 | 123,018 | 187,180 |
|       | 世帯数(戸) | 30,770 | 36,169  | 66,939  |
| 平成10年 | 人 口(人) | 65,456 | 123,114 | 188,570 |
|       | 世帯数(戸) | 31,398 | 36,859  | 68,257  |
| 平成11年 | 人 口(人) | 66,504 | 123,574 | 190,078 |
|       | 世帯数(戸) | 31,803 | 37,577  | 69,380  |
| 平成12年 | 人 口(人) | 67,939 | 123,875 | 191,814 |
|       | 世帯数(戸) | 32,799 | 38,063  | 70,862  |
| 平成13年 | 人 口(人) | 69,242 | 124,219 | 193,461 |
|       | 世帯数(戸) | 33,556 | 38,705  | 72,261  |
| 平成14年 | 人 口(人) | 70,502 | 124,544 | 195,046 |
|       | 世帯数(戸) | 34,159 | 39,371  | 73,530  |
| 平成15年 | 人 口(人) | 71,501 | 124,746 | 196,247 |
|       | 世帯数(戸) | 34,654 | 39,697  | 74,351  |
| 平成16年 | 人 口(人) | 73,133 | 125,043 | 198,176 |
|       | 世帯数(戸) | 35,655 | 40,304  | 75,959  |
| 平成17年 | 人 口(人) | 74,997 | 125,531 | 200,528 |
|       | 世帯数(戸) | 37,546 | 40,975  | 78,521  |
| 平成18年 | 人 口(人) | 76,453 | 126,827 | 203,280 |
|       | 世帯数(戸) | 38,347 | 42,141  | 80,488  |
| 平成19年 | 人 口(人) | 77,936 | 128,725 | 206,661 |
|       | 世帯数(戸) | 38,818 | 43,868  | 82,686  |
| 平成20年 | 人 口(人) | 78,251 | 131,160 | 209,411 |
|       | 世帯数(戸) | 38,862 | 45,679  | 84,541  |
| 平成21年 | 人 口(人) | 78,808 | 133,637 | 212,445 |
|       | 世帯数(戸) | 39,005 | 47,519  | 86,524  |
| 平成22年 | 人 口(人) | 79,163 | 135,427 | 214,590 |
|       | 世帯数(戸) | 40,850 | 46,627  | 87,477  |
| 平成23年 | 人 口(人) | 78,236 | 137,641 | 215,877 |
|       | 世帯数(戸) | 40,792 | 48,192  | 88,984  |
| 平成24年 | 人 口(人) | 78,182 | 139,133 | 217,315 |
|       | 世帯数(戸) | 40,753 | 49,398  | 90,151  |
| 平成25年 | 人 口(人) | 76,713 | 142,689 | 219,402 |
|       | 世帯数(戸) | 39,936 | 51,492  | 91,428  |
| 平成26年 | 人 口(人) | 76,152 | 144,967 | 221,119 |
|       | 世帯数(戸) | 39,292 | 53,411  | 92,703  |
| 平成27年 | 人 口(人) | 78,757 | 148,206 | 226,963 |
|       | 世帯数(戸) | 43,215 | 54,975  | 98,190  |
| 平成28年 | 人 口(人) | 78,505 | 151,893 | 230,398 |
|       | 世帯数(戸) | 43,125 | 57,174  | 100,299 |
| 平成29年 | 人 口(人) | 78,582 | 154,967 | 233,549 |
|       | 世帯数(戸) | 43,216 | 59,208  | 102,424 |
| 平成30年 | 人 口(人) | 78,206 | 158,833 | 237,039 |
|       | 世帯数(戸) | 43,085 | 61,470  | 104,555 |
| 令和元年  | 人 口(人) | 78,194 | 162,793 | 240,987 |
|       | 世帯数(戸) | 43,454 | 64,039  | 107,493 |

資料:政策イノベーション部企画経営課 つくば市人口調

(地区内) 北郷、八幡台、春日1～4丁目、東新井、二の宮1～4丁目、小野川、松代1～5丁目、大わし  
藤本、観音台1～3丁目、長峰、東1・2丁目、稲荷前、高野台1～3丁目、西原、天王台1～3丁目  
天久保1～4丁目、吾妻1～4丁目、竹園1～3丁目、千現1・2丁目、並木1～4丁目  
梅園1・2丁目、立原、南原、花畑1～3丁目、西沢、旭、大穂、上沢、牧園、池の台、松の里、若葉

(地区外) 上記以外

表6 昼間人口と夜間人口の推移

| 各年10月1日現在（単位：人、％） |         |         |         |
|-------------------|---------|---------|---------|
| 年                 | 昼間人口    | 夜間人口    | 昼夜間人口比率 |
| 昭和60年             | 147,269 | 150,074 | 98.1    |
| 平成 2年             | 168,601 | 167,998 | 100.4   |
| 平成 7年             | 188,988 | 182,322 | 103.7   |
| 平成12年             | 208,061 | 191,814 | 108.5   |
| 平成17年             | 218,486 | 200,527 | 109.0   |
| 平成22年             | 233,183 | 214,590 | 108.7   |
| 平成27年             | 244,164 | 226,963 | 107.6   |

資料：国勢調査結果報告書

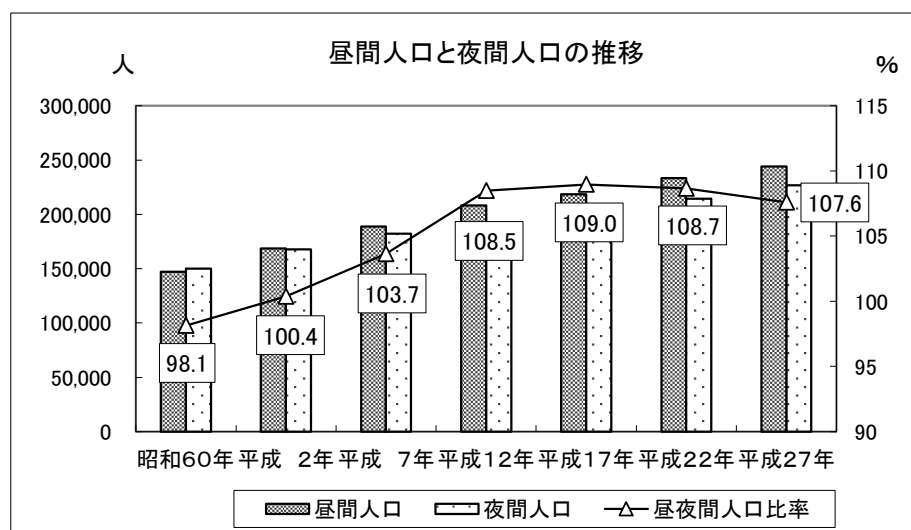


表7 15歳以上労働力人口の推移

| 各年10月1日現在(単位：人) |         |         |         |       |        |        |        |        |
|-----------------|---------|---------|---------|-------|--------|--------|--------|--------|
| 年               | 総数      | 労働力人口   |         |       | 非労働力人口 |        |        |        |
|                 |         | 総数      | 就業者     | 完全失業者 | 総数     | 家事     | 通学     | その他    |
| 昭和60年           | 115,441 | 71,595  | 70,194  | 1,401 | 43,688 | 17,983 | 15,779 | 9,926  |
| 平成 2年           | 134,248 | 83,028  | 80,917  | 1,515 | 51,033 | 20,735 | 19,221 | 11,077 |
| 平成 7年           | 150,447 | 93,270  | 89,544  | 2,942 | 56,708 | 23,168 | 21,168 | 12,372 |
| 平成12年           | 161,314 | 95,625  | 92,615  | 3,010 | 59,705 | 25,330 | 18,957 | 15,418 |
| 平成17年           | 170,376 | 98,260  | 94,455  | 3,805 | 60,460 | 24,464 | 17,686 | 18,310 |
| 平成22年           | 179,364 | 104,347 | 99,865  | 4,482 | 61,049 | 25,106 | 17,011 | 18,932 |
| 平成27年           | 180,738 | 108,106 | 104,770 | 3,336 | 64,287 | 23,293 | 17,043 | 23,951 |

資料：国勢調査結果報告書

※総数には、労働力状態「不詳」を含む。

表8 年齢別(各歳)人口

| 年齢    | 総数(人)  | 男(人)  | 女(人)  | 年齢    | 総数(人)  | 男(人)  | 女(人)  |
|-------|--------|-------|-------|-------|--------|-------|-------|
| 0～4   | 11,963 | 6,158 | 5,805 | 35～39 | 16,104 | 8,161 | 7,943 |
| 0     | 2,275  | 1,163 | 1,112 | 35    | 3,206  | 1,613 | 1,593 |
| 1     | 2,418  | 1,229 | 1,189 | 36    | 3,263  | 1,631 | 1,632 |
| 2     | 2,448  | 1,267 | 1,181 | 37    | 3,189  | 1,631 | 1,558 |
| 3     | 2,542  | 1,303 | 1,239 | 38    | 3,215  | 1,607 | 1,608 |
| 4     | 2,280  | 1,196 | 1,084 | 39    | 3,231  | 1,679 | 1,552 |
| 5～9   | 11,469 | 5,902 | 5,567 | 40～44 | 17,834 | 9,012 | 8,822 |
| 5     | 2,226  | 1,156 | 1,070 | 40    | 3,517  | 1,820 | 1,697 |
| 6     | 2,306  | 1,146 | 1,160 | 41    | 3,477  | 1,724 | 1,753 |
| 7     | 2,343  | 1,212 | 1,131 | 42    | 3,540  | 1,774 | 1,766 |
| 8     | 2,262  | 1,183 | 1,079 | 43    | 3,561  | 1,790 | 1,771 |
| 9     | 2,332  | 1,205 | 1,127 | 44    | 3,739  | 1,904 | 1,835 |
| 10～14 | 11,084 | 5,767 | 5,317 | 45～49 | 18,042 | 9,159 | 8,883 |
| 10    | 2,259  | 1,155 | 1,104 | 45    | 3,845  | 1,975 | 1,870 |
| 11    | 2,344  | 1,248 | 1,096 | 46    | 3,667  | 1,840 | 1,827 |
| 12    | 2,222  | 1,122 | 1,100 | 47    | 3,653  | 1,841 | 1,812 |
| 13    | 2,161  | 1,109 | 1,052 | 48    | 3,593  | 1,832 | 1,761 |
| 14    | 2,098  | 1,133 | 965   | 49    | 3,284  | 1,671 | 1,613 |
| 15～19 | 11,179 | 5,825 | 5,354 | 50～54 | 14,510 | 7,548 | 6,962 |
| 15    | 2,125  | 1,090 | 1,035 | 50    | 3,105  | 1,602 | 1,503 |
| 16    | 2,055  | 1,064 | 991   | 51    | 3,080  | 1,595 | 1,485 |
| 17    | 2,100  | 1,103 | 997   | 52    | 2,993  | 1,565 | 1,428 |
| 18    | 2,220  | 1,160 | 1,060 | 53    | 2,408  | 1,267 | 1,141 |
| 19    | 2,679  | 1,408 | 1,271 | 54    | 2,924  | 1,519 | 1,405 |
| 20～24 | 16,395 | 8,972 | 7,423 | 55～59 | 12,240 | 6,276 | 5,964 |
| 20    | 2,774  | 1,531 | 1,243 | 55    | 2,657  | 1,365 | 1,292 |
| 21    | 2,938  | 1,582 | 1,356 | 56    | 2,541  | 1,305 | 1,236 |
| 22    | 3,388  | 1,792 | 1,596 | 57    | 2,383  | 1,225 | 1,158 |
| 23    | 3,695  | 2,103 | 1,592 | 58    | 2,259  | 1,158 | 1,101 |
| 24    | 3,600  | 1,964 | 1,636 | 59    | 2,400  | 1,223 | 1,177 |
| 25～29 | 13,844 | 7,495 | 6,349 | 60～64 | 11,488 | 5,711 | 5,777 |
| 25    | 3,112  | 1,756 | 1,356 | 60    | 2,422  | 1,215 | 1,207 |
| 26    | 2,936  | 1,633 | 1,303 | 61    | 2,185  | 1,088 | 1,097 |
| 27    | 2,642  | 1,336 | 1,306 | 62    | 2,191  | 1,108 | 1,083 |
| 28    | 2,574  | 1,365 | 1,209 | 63    | 2,293  | 1,094 | 1,199 |
| 29    | 2,580  | 1,405 | 1,175 | 64    | 2,397  | 1,206 | 1,191 |
| 30～34 | 14,558 | 7,385 | 7,173 | 65～69 | 12,222 | 5,845 | 6,377 |
| 30    | 2,752  | 1,394 | 1,358 | 65    | 2,209  | 1,066 | 1,143 |
| 31    | 2,784  | 1,371 | 1,413 | 66    | 2,258  | 1,104 | 1,154 |
| 32    | 2,908  | 1,486 | 1,422 | 67    | 2,447  | 1,119 | 1,328 |
| 33    | 3,021  | 1,552 | 1,469 | 68    | 2,642  | 1,252 | 1,390 |
| 34    | 3,093  | 1,582 | 1,511 | 69    | 2,666  | 1,304 | 1,362 |

令和元年10月1日現在

| 年齢    | 総数(人)  | 男(人)  | 女(人)  | 年齢   | 総数(人)   | 男(人)    | 女(人)    |
|-------|--------|-------|-------|--|---------|---------|---------|
| 70～74 | 11,772 | 5,835 | 5,937 | 90～94  | 2,269   | 614     | 1,655   |
| 70    | 2,832  | 1,405 | 1,427 | 90   | 610     | 172     | 438     |
| 71    | 2,872  | 1,395 | 1,477 | 91   | 495     | 146     | 349     |
| 72    | 2,695  | 1,338 | 1,357 | 92   | 463     | 134     | 329     |
| 73    | 1,689  | 849   | 840   | 93   | 436     | 106     | 330     |
| 74    | 1,684  | 848   | 836   | 94   | 265     | 56      | 209     |
| 75～79 | 8,798  | 4,221 | 4,577 | 95～99  | 600     | 89      | 511     |
| 75    | 2,010  | 978   | 1,032 | 95   | 212     | 39      | 173     |
| 76    | 1,881  | 927   | 954   | 96   | 166     | 33      | 133     |
| 77    | 1,722  | 829   | 893   | 97   | 101     | 11      | 90      |
| 78    | 1,710  | 800   | 910   | 98   | 66      | 6       | 60      |
| 79    | 1,475  | 687   | 788   | 99   | 55      | 0       | 55      |
| 80～84 | 5,884  | 2,552 | 3,332 | 100～   | 78      | 8       | 70      |
| 80    | 1,219  | 548   | 671   | 総数   | 226,210 | 113,930 | 112,280 |
| 81    | 1,215  | 543   | 672   | 資料：茨城県常住人口調査<br><br>※ 年齢不詳を除外しているため、<br>提供資料の総数とは異なる |         |         |         |
| 82    | 1,207  | 522   | 685   |  |         |         |         |
| 83    | 1,158  | 489   | 669   |  |         |         |         |
| 84    | 1,085  | 450   | 635   |  |         |         |         |
| 85～89 | 3,877  | 1,395 | 2,482 |  |         |         |         |
| 85    | 902    | 370   | 532   |  |         |         |         |
| 86    | 875    | 306   | 569   |  |         |         |         |
| 87    | 770    | 286   | 484   |  |         |         |         |
| 88    | 734    | 261   | 473   |  |         |         |         |
| 89    | 596    | 172   | 424   |  |         |         |         |

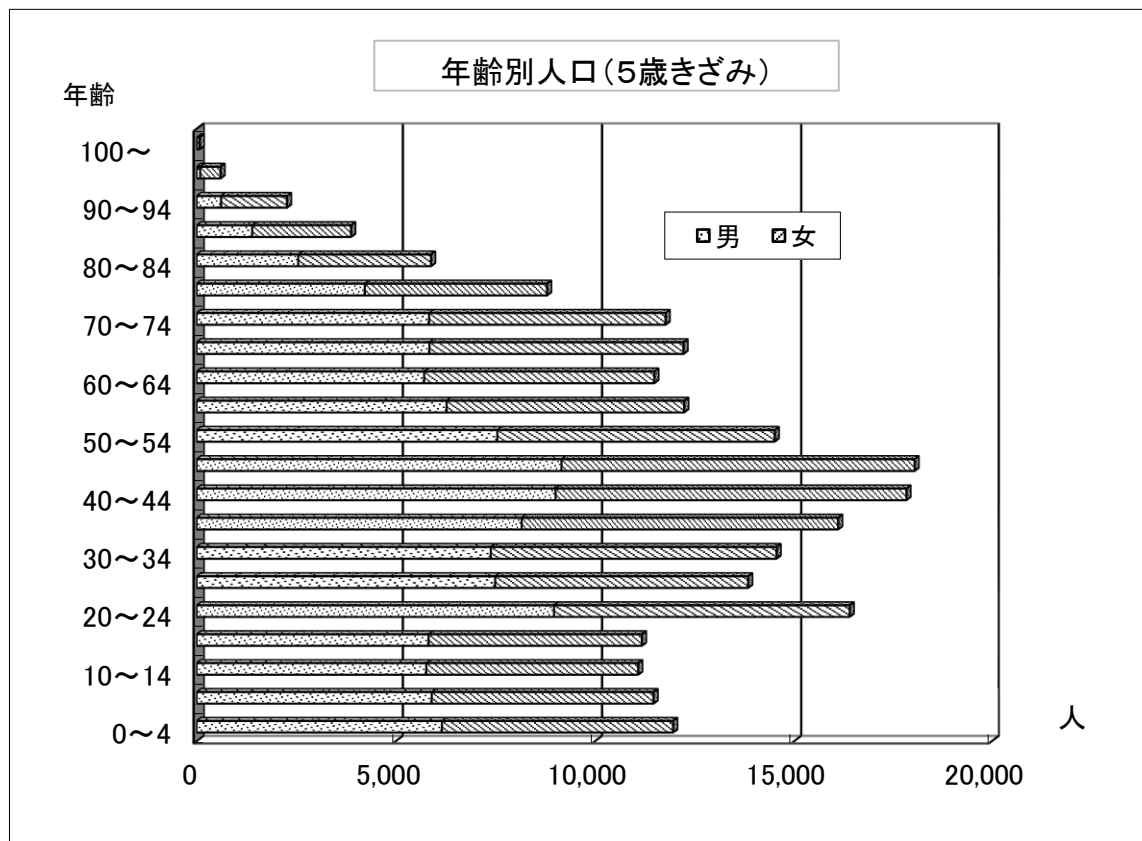


表9 流入流出人口

| 市 町 村         | 流 入 人 口 ( 人 ) |        |       | 流 出 人 口 ( 人 ) |        |       |
|---------------|---------------|--------|-------|---------------|--------|-------|
|               | 総 数           | 通 勤 者  | 通 学 者 | 総 数           | 通 勤 者  | 通 学 者 |
| 総 数           | 56,875        | 51,601 | 5,274 | 39,973        | 33,719 | 6,254 |
| 県 内 計         | 46,140        | 43,114 | 3,026 | 26,948        | 23,360 | 3,588 |
| 水 戸 市         | 701           | 608    | 93    | 845           | 742    | 103   |
| 日 立 市         | 86            | 62     | 24    | 102           | 87     | 15    |
| 土 浦 市         | 9,957         | 9,533  | 424   | 8,473         | 6,768  | 1,705 |
| 古 河 市         | 303           | 276    | 27    | 156           | 155    | 1     |
| 石 岡 市         | 1,576         | 1,456  | 120   | 453           | 427    | 26    |
| 結 城 市         | 227           | 202    | 25    | 94            | 92     | 2     |
| 龍 ヶ 崎 市       | 2,018         | 1,862  | 156   | 840           | 776    | 64    |
| 下 妻 市         | 2,417         | 2,297  | 120   | 1,482         | 1,245  | 237   |
| 常 総 市         | 2,963         | 2,742  | 221   | 2,383         | 2,085  | 298   |
| 常 陸 太 田 市     | 45            | 36     | 9     | 12            | 12     | 0     |
| 高 萩 市         | 11            | 8      | 3     | 11            | 9      | 2     |
| 北 茨 城 市       | 11            | 9      | 2     | 5             | 5      | 0     |
| 笠 間 市         | 429           | 402    | 27    | 182           | 178    | 4     |
| 取 手 市         | 1,814         | 1,631  | 183   | 1,122         | 824    | 298   |
| 牛 久 市         | 6,327         | 6,018  | 309   | 2,805         | 2,267  | 538   |
| ひ た ち な か 市   | 213           | 171    | 42    | 86            | 72     | 14    |
| 鹿 嶋 市         | 25            | 24     | 1     | 35            | 33     | 2     |
| 潮 来 市         | 33            | 30     | 3     | 29            | 29     | 0     |
| 守 谷 市         | 2,065         | 1,765  | 300   | 837           | 798    | 39    |
| 常 陸 大 宮 市     | 32            | 29     | 3     | 8             | 7      | 1     |
| 那 珂 市         | 87            | 71     | 16    | 15            | 14     | 1     |
| 筑 西 市         | 2,433         | 2,334  | 99    | 953           | 939    | 14    |
| 坂 東 市         | 804           | 703    | 101   | 491           | 491    | 0     |
| 稲 敷 市         | 599           | 555    | 44    | 248           | 245    | 3     |
| か す み が う ら 市 | 1,475         | 1,391  | 84    | 627           | 598    | 29    |
| 桜 川 市         | 1,306         | 1,246  | 60    | 269           | 266    | 3     |
| 神 栖 市         | 35            | 29     | 6     | 46            | 46     | 0     |
| 行 方 市         | 150           | 145    | 5     | 49            | 49     | 0     |
| 鉾 田 市         | 94            | 76     | 18    | 15            | 14     | 1     |
| つくばみらい市       | 3,190         | 2,963  | 227   | 2,121         | 2,027  | 94    |
| 小 美 玉 市       | 527           | 491    | 36    | 158           | 156    | 2     |
| 茨 城 町         | 103           | 91     | 12    | 61            | 61     | 0     |
| 大 洗 町         | 21            | 19     | 2     | 10            | 10     | 0     |



| 市 | 町   | 村 | 流 入 人 口 ( 人 ) |       |       | 流 出 人 口 ( 人 ) |        |       |
|---|-----|---|---------------|-------|-------|---------------|--------|-------|
|   |     |   | 総 数           | 通 勤 者 | 通 学 者 | 総 数           | 通 勤 者  | 通 学 者 |
| 城 | 里   | 町 | 39            | 32    | 7     | 10            | 10     | 0     |
| 東 | 海   | 村 | 43            | 32    | 11    | 70            | 70     | 0     |
| 大 | 子   | 町 | 3             | 1     | 2     | 2             | 2      | 0     |
| 美 | 浦   | 村 | 447           | 429   | 18    | 254           | 253    | 1     |
| 阿 | 見   | 町 | 2,656         | 2,553 | 103   | 1,251         | 1,161  | 90    |
| 河 | 内   | 町 | 92            | 83    | 9     | 17            | 17     | 0     |
| 八 | 千 代 | 町 | 451           | 414   | 37    | 157           | 157    | 0     |
| 五 | 霞   | 町 | 9             | 8     | 1     | 5             | 5      | 0     |
| 境 |     | 町 | 153           | 127   | 26    | 132           | 131    | 1     |
| 利 | 根   | 町 | 170           | 160   | 10    | 27            | 27     | 0     |
| 他 | 県   | 計 | 10,735        | 8,487 | 2,248 | 13,025        | 10,359 | 2,666 |
| 北 | 海   | 道 | 38            | 18    | 20    | 24            | 19     | 5     |
| 青 | 森   | 県 | 9             | 5     | 4     | 6             | 5      | 1     |
| 岩 | 手   | 県 | 13            | 10    | 3     | 4             | 4      | 0     |
| 宮 | 城   | 県 | 20            | 16    | 4     | 27            | 20     | 7     |
| 秋 | 田   | 県 | 9             | 8     | 1     | 4             | 3      | 1     |
| 山 | 形   | 県 | 12            | 6     | 6     | 5             | 2      | 3     |
| 福 | 島   | 県 | 78            | 41    | 37    | 81            | 75     | 6     |
| 栃 | 木   | 県 | 413           | 338   | 75    | 230           | 213    | 17    |
| 群 | 馬   | 県 | 133           | 82    | 51    | 40            | 27     | 13    |
| 埼 | 玉   | 県 | 1,769         | 1,353 | 416   | 874           | 676    | 198   |
| 千 | 葉   | 県 | 4,512         | 3,801 | 711   | 2,416         | 1,756  | 660   |
| 東 | 京   | 都 | 2,555         | 2,052 | 503   | 8,586         | 6,982  | 1,604 |
| 神 | 奈 川 | 県 | 598           | 463   | 135   | 466           | 354    | 112   |
| 新 | 潟   | 県 | 27            | 10    | 17    | 16            | 13     | 3     |
| 富 | 山   | 県 | 19            | 3     | 16    | 8             | 6      | 2     |
| 石 | 川   | 県 | 4             | 3     | 1     | 4             | 3      | 1     |
| 福 | 井   | 県 | 3             | 1     | 2     | 4             | 3      | 1     |
| 山 | 梨   | 県 | 21            | 9     | 12    | 10            | 7      | 3     |
| 長 | 野   | 県 | 31            | 16    | 15    | 16            | 13     | 3     |
| 岐 | 阜   | 県 | 14            | 5     | 9     | 4             | 3      | 1     |
| 静 | 岡   | 県 | 68            | 32    | 36    | 21            | 14     | 7     |
| 愛 | 知   | 県 | 62            | 33    | 29    | 35            | 35     | 0     |
| 三 | 重   | 県 | 14            | 10    | 4     | 10            | 10     | 0     |
| 滋 | 賀   | 県 | 19            | 11    | 8     | 4             | 1      | 3     |

平成27年10月1日現在

| 市 | 町 | 村 | 流入人口（人） |     |     | 流出人口（人） |     |     |
|---|---|---|---------|-----|-----|---------|-----|-----|
|   |   |   | 総数      | 通勤者 | 通学者 | 総数      | 通勤者 | 通学者 |
| 京 | 都 | 府 | 25      | 16  | 9   | 20      | 17  | 3   |
| 大 | 阪 | 府 | 73      | 53  | 20  | 35      | 34  | 1   |
| 兵 | 庫 | 県 | 48      | 27  | 21  | 20      | 20  | 0   |
| 奈 | 良 | 県 | 15      | 10  | 5   | 3       | 2   | 1   |
| 和 | 歌 | 山 | 11      | 4   | 7   | 3       | 1   | 2   |
| 鳥 | 取 | 県 | 2       | 0   | 2   | 1       | 0   | 1   |
| 島 | 根 | 県 | 1       | 0   | 1   | 2       | 2   | 0   |
| 岡 | 山 | 県 | 10      | 4   | 6   | 3       | 3   | 0   |
| 広 | 島 | 県 | 17      | 6   | 11  | 6       | 5   | 1   |
| 山 | 口 | 県 | 8       | 3   | 5   | 3       | 2   | 1   |
| 徳 | 島 | 県 | 6       | 4   | 2   | 0       | 0   | 0   |
| 香 | 川 | 県 | 4       | 0   | 4   | 4       | 4   | 0   |
| 愛 | 媛 | 県 | 4       | 0   | 4   | 4       | 4   | 0   |
| 高 | 知 | 県 | 1       | 0   | 1   | 3       | 0   | 3   |
| 福 | 岡 | 県 | 35      | 22  | 13  | 6       | 6   | 0   |
| 佐 | 賀 | 県 | 6       | 2   | 4   | 2       | 2   | 0   |
| 長 | 崎 | 県 | 5       | 3   | 2   | 5       | 4   | 1   |
| 熊 | 本 | 県 | 6       | 3   | 3   | 0       | 0   | 0   |
| 大 | 分 | 県 | 1       | 0   | 1   | 3       | 2   | 1   |
| 宮 | 崎 | 県 | 4       | 1   | 3   | 1       | 1   | 0   |
| 鹿 | 児 | 島 | 6       | 1   | 5   | 2       | 2   | 0   |
| 沖 | 縄 | 県 | 6       | 2   | 4   | 4       | 4   | 0   |

国勢調査報告書

※一口メモ

通学者には、15歳未満は含まない。

流入人口：つくば市以外に常住している人が、つくば市に通勤・通学する人口をいう。

流出人口：つくば市に常住している人が、つくば市以外に通勤・通学する人口をいう。

県内の市町村からつくば市に流入する人口は、土浦市からが9,957人と最も多く、次いで牛久市6,327人、つくばみらい市3,190人、常総市2,963人、阿見町2,656人の順となっている。

一方、つくば市から県内の他市町村へ流出する人口は、流入人口も多い土浦市へ8,473人と最も多く、次いで牛久市2,805人、常総市2,383人、つくばみらい市2,121人、下妻市1,482人の順となっている。

また、県外からつくば市へ流入する人口は、千葉県からが4,512人と最も多く、次いで東京都2,555人、埼玉県1,769人、神奈川県598人、栃木県413人の順となっている。

一方、つくば市から県外へ流出する人口は、東京都へ8,586人と最も多く、次いで千葉県2,416人、埼玉県874人、神奈川県466人、栃木県230人の順となっている。

※住民基本台帳人口と常住人口の違い

- ・ 住民基本台帳人口 「住民基本台帳」に記載された人口をいう。
- ・ 常住人口 5年ごとに実施される国勢調査の結果に基づき、毎月の住民基本台帳人口の増減数(出生・死亡・転入・転出等)を加減して算出した人口をいう。

※ 国勢調査は、住民票の有無にかかわらず、市内に居住している日本人及び外国人の総数。  
常住人口が、現在の居住人口に近い数値といえる。

表10 国籍別外国人住民数(住民基本台帳)

令和元年10月1日現在 (単位:人)

| 国 籍 ・ 地 域 名 | 人 数   | 国 籍 ・ 地 域 名 | 人 数 | 国 籍 ・ 地 域 名  | 人 数   |
|-------------|-------|-------------|-----|--------------|-------|
|             |       | ザンビア        | 1   | フランス         | 102   |
| 〈 アジア 〉     |       | シエラレオネ      | 1   | ブルガリア        | 7     |
| インド         | 472   | スーダン        | 12  | ベラルーシ        | 10    |
| インドネシア      | 308   | セネガル        | 8   | ベルギー         | 4     |
| 韓国・朝鮮       | 891   | タンザニア       | 11  | ボスニア・ヘルツェゴビナ | 1     |
| カンボジア       | 51    | チュニジア       | 18  | ポーランド        | 13    |
| シンガポール      | 8     | ナイジェリア      | 29  | ポルトガル        | 4     |
| スリランカ       | 280   | ニジェール       | 1   | モルドバ         | 1     |
| タイ          | 259   | ブルンジ        | 1   | ラトビア         | 2     |
| 中国          | 3,418 | ボツワナ        | 2   | リトアニア        | 7     |
| ネパール        | 152   | マラウイ        | 7   | ルーマニア        | 15    |
| パキスタン       | 120   | マリ          | 4   | モンテネグロ       | 1     |
| バングラデシュ     | 141   | 南アフリカ共和国    | 3   | ロシア          | 130   |
| 東ティモール      | 3     | モザンビーク      | 8   |              |       |
| フィリピン       | 417   | モロッコ        | 8   | 〈 北米 〉       |       |
| ブータン        | 3     | リベリア        | 11  | アメリカ合衆国      | 218   |
| ベトナム        | 718   | マダガスカル      | 3   | カナダ          | 61    |
| マレーシア       | 63    | ベナン         | 2   |              |       |
| ミャンマー       | 52    | ジンバブエ       | 2   | 〈 中南米 〉      |       |
| モンゴル        | 137   | ルワンダ        | 2   | アルゼンチン       | 9     |
| ラオス         | 37    |             |     | アンティグア・バーブーダ | 4     |
| ブルネイ        | 4     | 〈 ヨーロッパ 〉   |     | エクアドル        | 1     |
| 台湾          | 273   | アイルランド      | 1   | ガイアナ         | 1     |
|             |       | アゼルバイジャン    | 6   | キューバ         | 2     |
| 〈 中東 〉      |       | アルメニア       | 1   | グアテマラ        | 3     |
| アフガニスタン     | 20    | イタリア        | 17  | コスタリカ        | 2     |
| イエメン        | 2     | ウクライナ       | 31  | コロンビア        | 12    |
| イスラエル       | 5     | ウズベキスタン     | 66  | ジャマイカ        | 2     |
| イラク         | 22    | イギリス        | 69  | チリ           | 9     |
| イラン         | 40    | エストニア       | 2   | ドミニカ共和国      | 2     |
| クウェート       | 2     | オーストリア      | 1   | ニカラグア        | 2     |
| サウジアラビア     | 3     | オランダ        | 19  | パラグアイ        | 1     |
| シリア         | 7     | カザフスタン      | 30  | ブラジル         | 324   |
| トルコ         | 23    | キプロス        | 2   | ベネズエラ        | 4     |
| バーレーン       | 3     | ギリシャ        | 7   | ペルー          | 159   |
| レバノン        | 4     | キルギス        | 10  | ホンジュラス       | 2     |
|             |       | クロアチア       | 5   | ボリビア         | 1     |
| 〈 アフリカ 〉    |       | ジョージア(グルジア) | 7   | トリニダード・トバゴ   | 1     |
| アルジェリア      | 6     | スイス         | 6   | メキシコ         | 20    |
| アンゴラ        | 2     | スウェーデン      | 4   |              |       |
| ウガンダ        | 4     | スペイン        | 17  | 〈 大洋州 〉      |       |
| エジプト        | 78    | スロバキア       | 3   | オーストラリア      | 39    |
| エチオピア       | 15    | スロベニア       | 4   | サモア          | 3     |
| エリトリア       | 5     | セルビア        | 7   | ソロモン         | 1     |
| ガーナ         | 34    | タジキスタン      | 20  | ニュージーランド     | 10    |
| カメルーン       | 17    | チェコ         | 6   | バヌアツ         | 1     |
| ギニア         | 13    | デンマーク       | 4   | パプアニューギニア    | 2     |
| ギニアビサウ      | 1     | ドイツ         | 50  | フィジー         | 3     |
| ケニア         | 17    | トルクメニスタン    | 1   |              |       |
| コートジボワール    | 1     | ノルウェー       | 5   | 〈 その他 〉      |       |
| ガンビア        | 1     | ハンガリー       | 5   | 無国籍          | 0     |
| コンゴ民主共和国    | 1     | フィンランド      | 7   | 国籍なし         | 6     |
|             |       |             |     | 総計(138カ国)    | 9,882 |

※この表は、住民基本台帳人口を集計しています。

資料:市民部市民窓口課

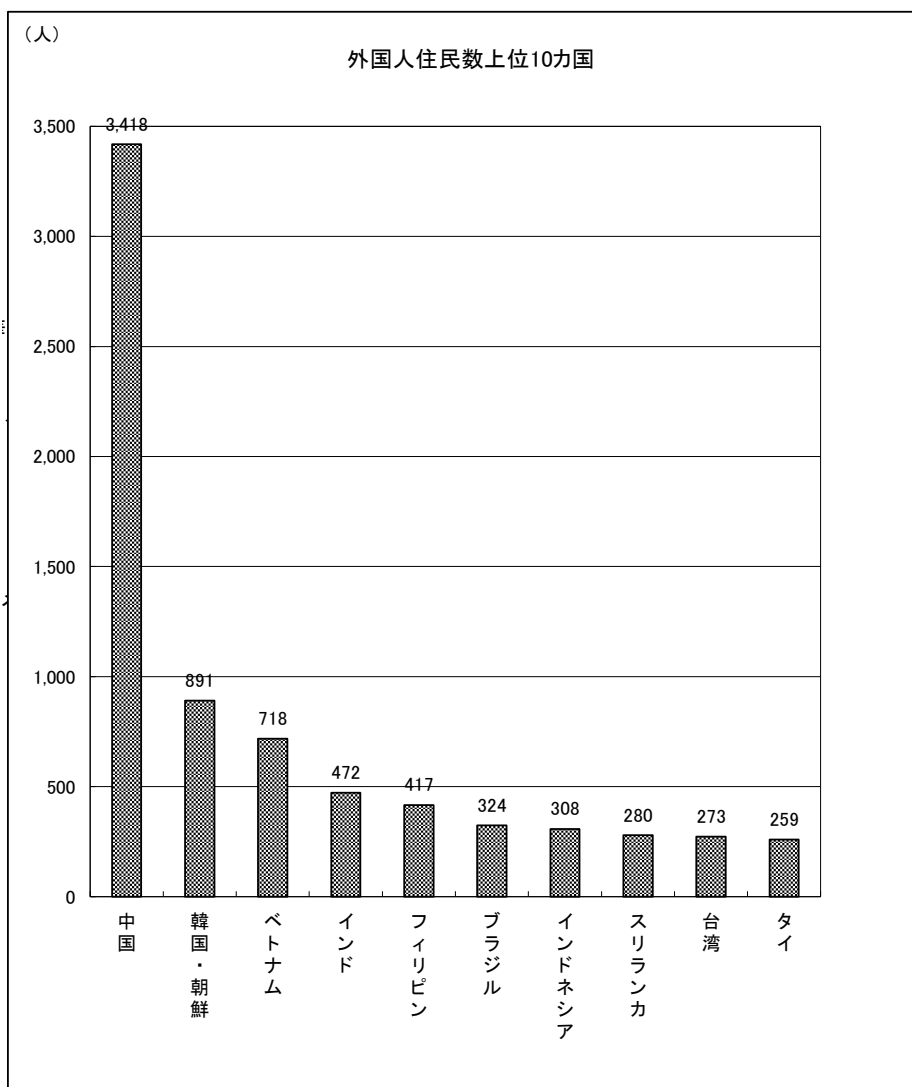


表11 パスポート交付状況

平成30年度 (単位: 件)

| 月   | 申請     | 交付     |
|-----|--------|--------|
| 4月  | 769    | 863    |
| 5月  | 1,005  | 894    |
| 6月  | 958    | 912    |
| 7月  | 1,056  | 1,012  |
| 8月  | 1,177  | 1,247  |
| 9月  | 672    | 819    |
| 10月 | 811    | 787    |
| 11月 | 728    | 693    |
| 12月 | 765    | 746    |
| 1月  | 956    | 872    |
| 2月  | 938    | 936    |
| 3月  | 943    | 982    |
| 計   | 10,778 | 10,763 |

資料: 市民部市民窓口課

