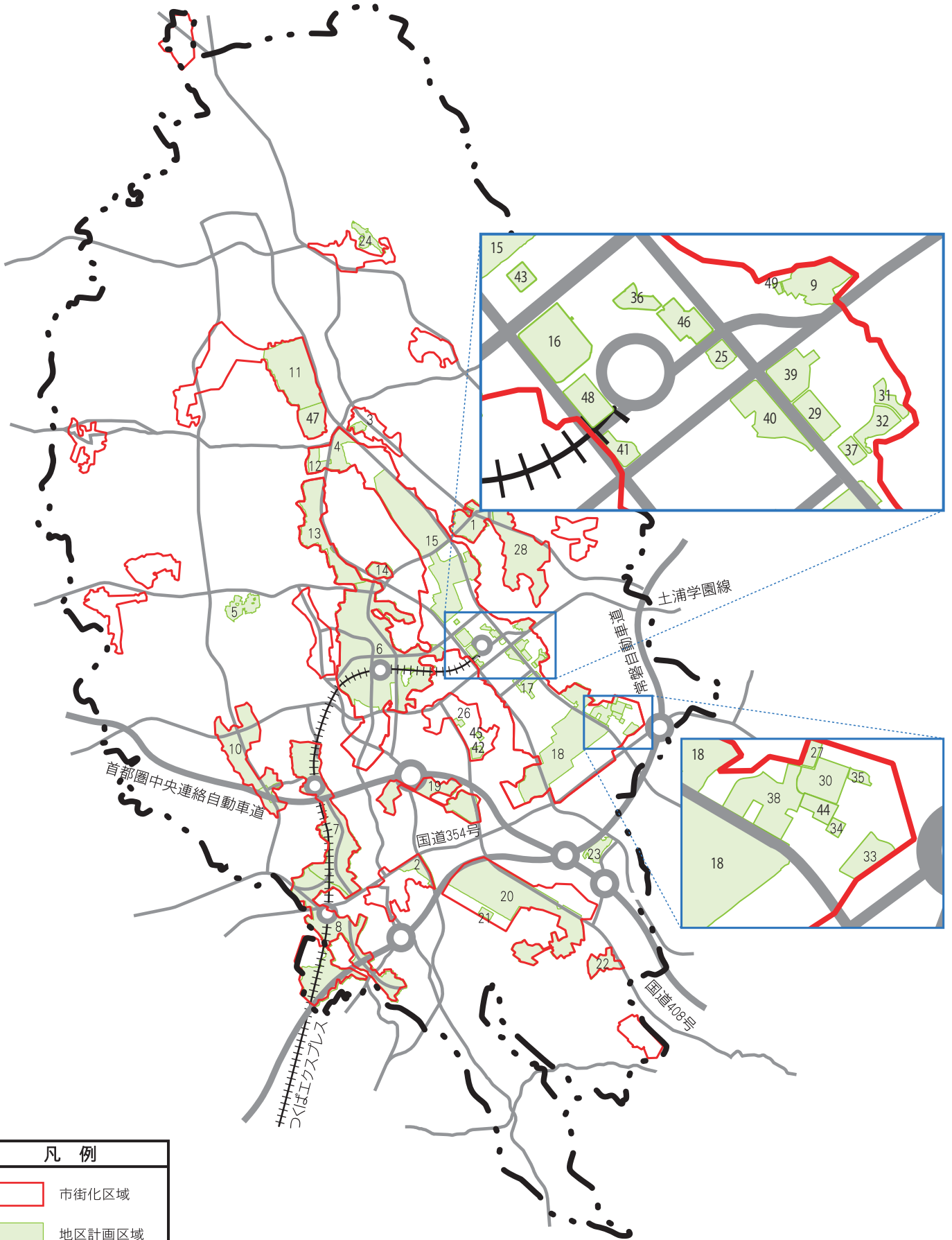




つくば市地区計画一覧

	地区名	位置	地区計画 区域面積 (ha)	地区整備計画 区域面積 (ha)	決定年月日
1	桜柴崎地区	桜一丁目、桜二丁目及び桜三丁目の全部	65.7	28.1	H 2. 8. 13 H 5. 6. 25 H 8. 4. 1 H26. 2. 25
2	台町地区	台町一丁目、台町二丁目及び台町三丁目の全部	26.1	26.1	H 4. 8. 10 H 8. 4. 1 H16. 3. 30
3	薬師地区	大曾根の一部	6.8	6.8	H 5. 1. 5
4	宿西地区	筑穂一丁目、筑穂二丁目及び筑穂三丁目の全部	38.9	38.9	H 8. 4. 1
5	つくば豊里の杜	豊里の杜一丁目及び豊里の杜二丁目の各一部	31.9	31.9	H11. 11. 12 H15. 3. 31
6	葛城地区	研究学園一丁目～七丁目、 学園の森一丁目～三丁目及び 学園南一丁目～三丁目の全部	484.7	484.7	H16. 12. 17 H26. 2. 25
7	島名・福田坪地区	島名、面野井及び谷田部の各一部 (予定町名：香取台、諏訪、陣場)	242.9	242.9	H16. 12. 17 H18. 4. 14 H29. 5. 30 R 2. 3. 31
8	萱丸地区	みどりの一丁目、みどりの二丁目、みどりの中央、 みどりの南、及びみどりの東の全部	292.7	292.7	H16. 12. 17 H21. 4. 3 H27. 6. 10 H30. 8. 22
9	花室西部地区	花園の全部	11.6	11.6	H18. 4. 14
10	上河原崎・中西地区	面野井、上河原崎、上河原崎元中北、 上河原崎元宮本、上河原崎下河原崎入会地、 下河原崎及び島名の各一部 (予定町名：かみかわ、高山、万博公園西)	168.2	168.2	H20. 5. 15 H23. 5. 31 R 4. 3. 31
11	研究教育施設第一地区	上沢及び大穂の各一部	155.6	155.6	H22. 4. 9
12	研究教育施設第二地区	立原の一部	20.7	20.7	H22. 4. 9
13	研究教育施設第三地区	南原、旭、西沢及び西原の各一部	126.1	126.1	H22. 4. 9 H23. 12. 28
14	研究教育施設第四地区	北郷の一部	18.2	18.2	H22. 4. 9
15	研究教育施設第五地区	天王台一丁目～三丁目、天久保二丁目～四丁目 の各一部	295.8	295.8	H22. 4. 9
16	研究教育施設第六地区	春日一丁目の一部	11.3	11.3	H22. 4. 9
17	研究教育施設第七地区	竹園二丁目及び千現一丁目の各一部	16.9	16.9	H22. 4. 9
18	研究教育施設第八地区	並木一丁目、梅園一丁目、東一丁目、長峰及び 小野川の各一部	235.8	235.8	H22. 4. 9
19	研究教育施設第九地区	藤本、大わし及び八幡台の各一部	107.1	107.1	H22. 4. 9
20	研究教育施設第十地区	観音台二丁目、観音台三丁目、高野台一丁目、 池の台及び西の沢の各一部	301.1	301.1	H22. 4. 9
21	研究教育施設第十一地区	観音台一丁目の一部	6.3	6.3	H22. 4. 9
22	研究教育施設第十二地区	松の里の一部	32.5	32.5	H22. 4. 9
23	稲岡地区	稲岡、新牧田、下原及び梶内の各一部	21.4	21.4	H22. 6. 18
24	北条中台地区	北条及び平沢の各一部	17.7	17.7	H22. 6. 18 H30. 10. 15
25	吾妻一丁目16街区	吾妻一丁目の一部	1.6	1.6	H22. 6. 18
26	松代三丁目21・26街区	松代三丁目の一部	4.3	4.3	H22. 6. 18
27	並木二丁目15・16街区	並木二丁目の一部	1.7	1.7	H22. 6. 18
28	中根・金田台地区	春風台、さくらの森及び流星台の全部	189.9	189.9	H23. 5. 31 H28. 8. 9 H30. 6. 20
29	竹園第一地区	竹園三丁目の一部	3.6	3.6	H23. 12. 28
30	並木第一地区	並木二丁目及び並木三丁目の各一部	8.0	8.0	H23. 12. 28
31	竹園第二地区	竹園三丁目の一部	1.7	1.7	H25. 3. 26
32	竹園第三地区	竹園三丁目の一部	3.0	3.0	H26. 10. 20
33	並木第二地区	並木四丁目の一部	6.9	6.9	H26. 10. 20
34	並木第三地区	並木四丁目の一部	1.0	1.0	H26. 10. 20
35	並木第四地区	並木三丁目の一部	1.2	1.2	H27. 10. 22
36	吾妻第一地区	吾妻三丁目の一部	2.4	2.4	H28. 2. 15 H30. 6. 20
37	竹園第五地区	竹園三丁目の一部	1.4	1.4	H28. 2. 15
38	並木第五地区	並木二丁目の一部	16.3	16.3	H28. 2. 15
39	竹園第四地区	竹園三丁目の一部	5.1	5.1	H28. 6. 2
40	竹園第六地区	竹園一丁目及び竹園二丁目の各一部	7.2	7.2	H28. 11. 2
41	吾妻第二地区	吾妻一丁目の一部	2.9	2.9	H28. 11. 2
42	松代第一地区	松代五丁目の一部	9.6	9.6	H28. 11. 2
43	春日第一地区	春日一丁目の一部	1.7	1.7	H29. 10. 17
44	並木第六地区	並木四丁目の一部	2.7	2.7	H30. 4. 4
45	松代第二地区	松代四丁目の一部	2.0	2.0	R 3. 4. 6
46	吾妻第三地区	吾妻二丁目の一部	4.6	4.6	R 4. 3. 31
47	大穂地区	大穂の一部	45.8	45.8	R 5. 2. 21
48	吾妻第四地区	吾妻二丁目の一部	6.4	6.4	R 5. 2. 21
49	吾妻第五地区	吾妻四丁目の一部	0.4	0.4	R 5. 11. 16

地区計画決定箇所図

Map of Areas Decided for District Plan



凡例	
	市街化区域
	地区計画区域