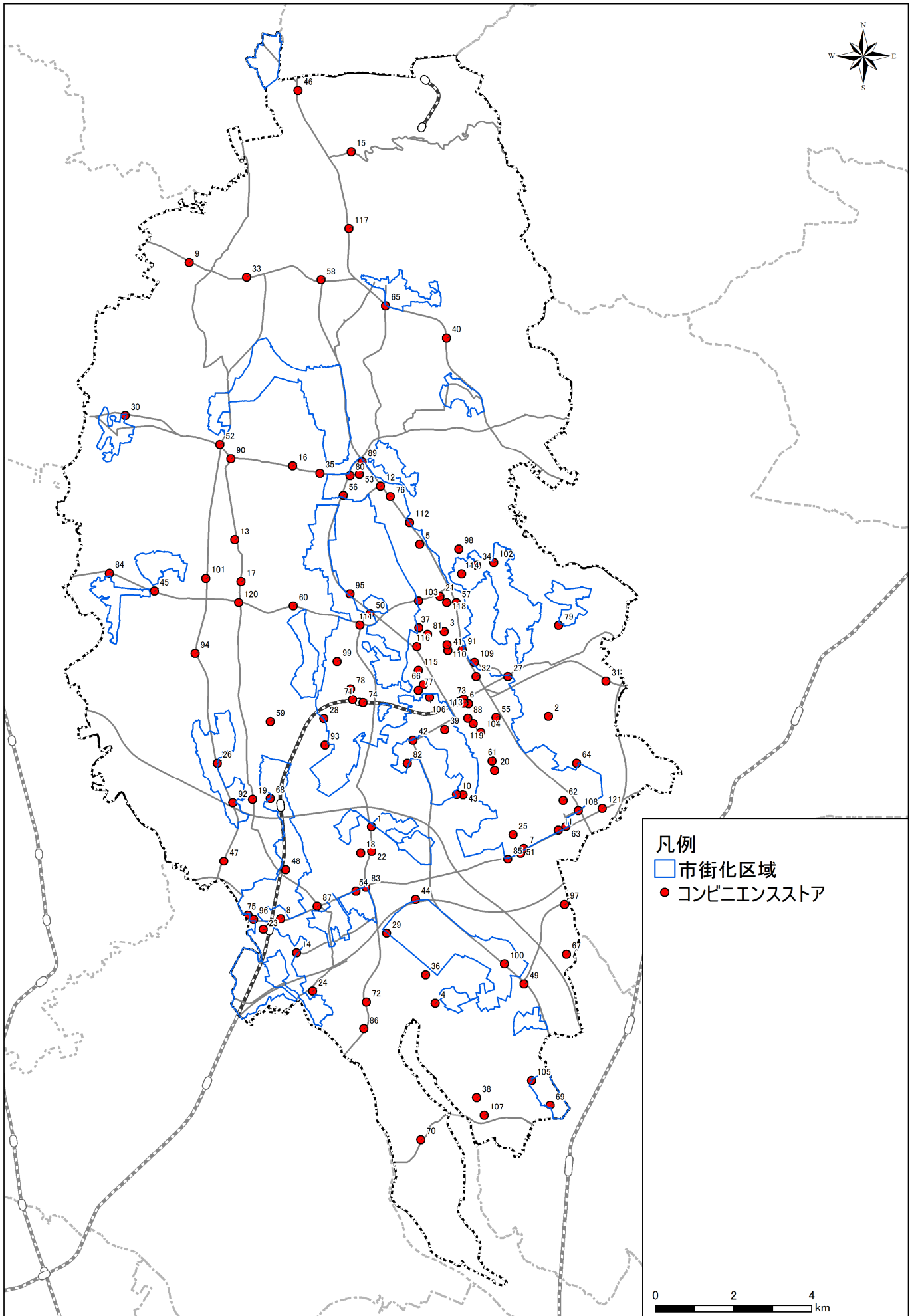


# ⑦商業施設（コンビニエンスストア） - 施設立地

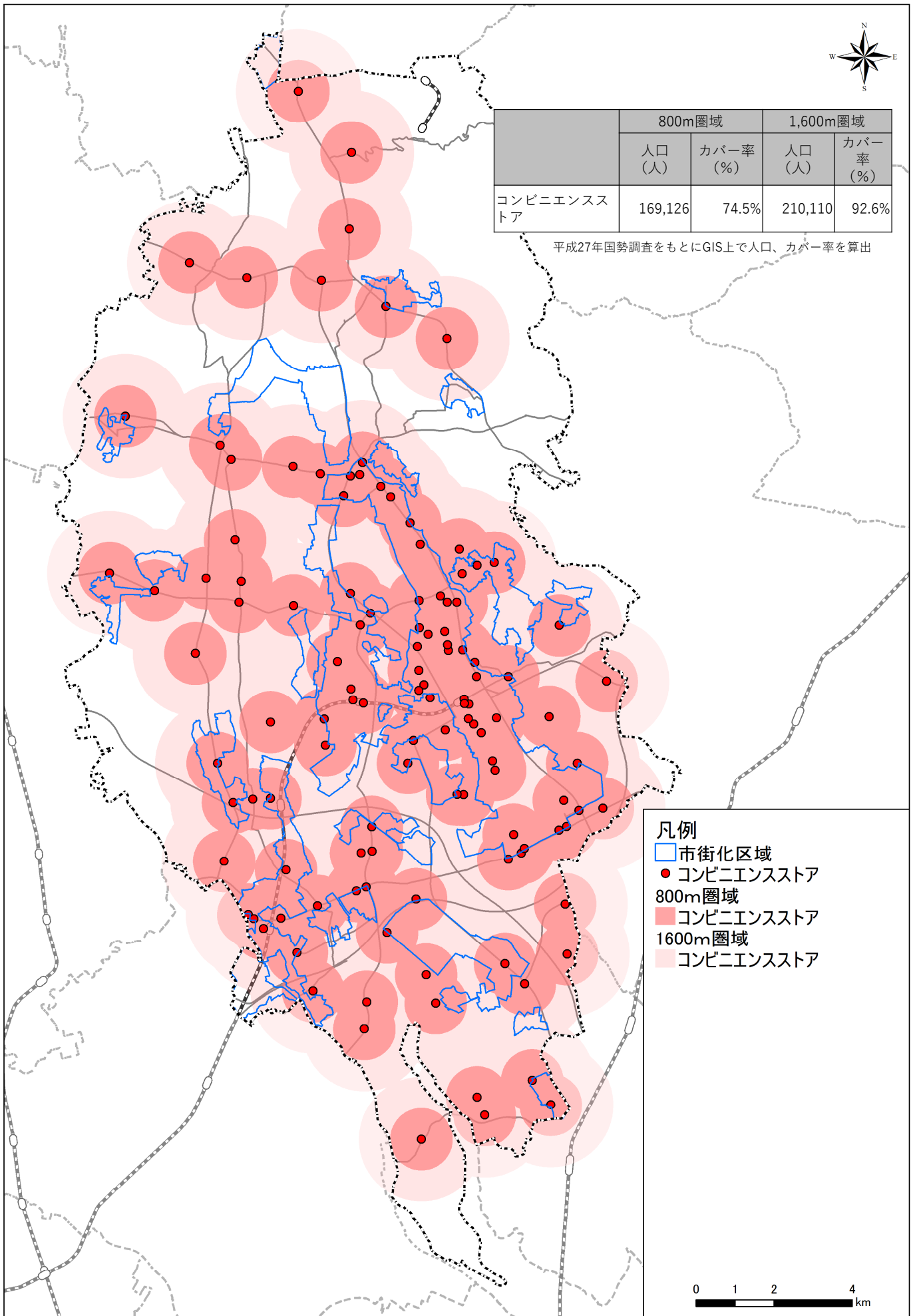


# 商業施設（コンビニエンスストア） 表示リスト

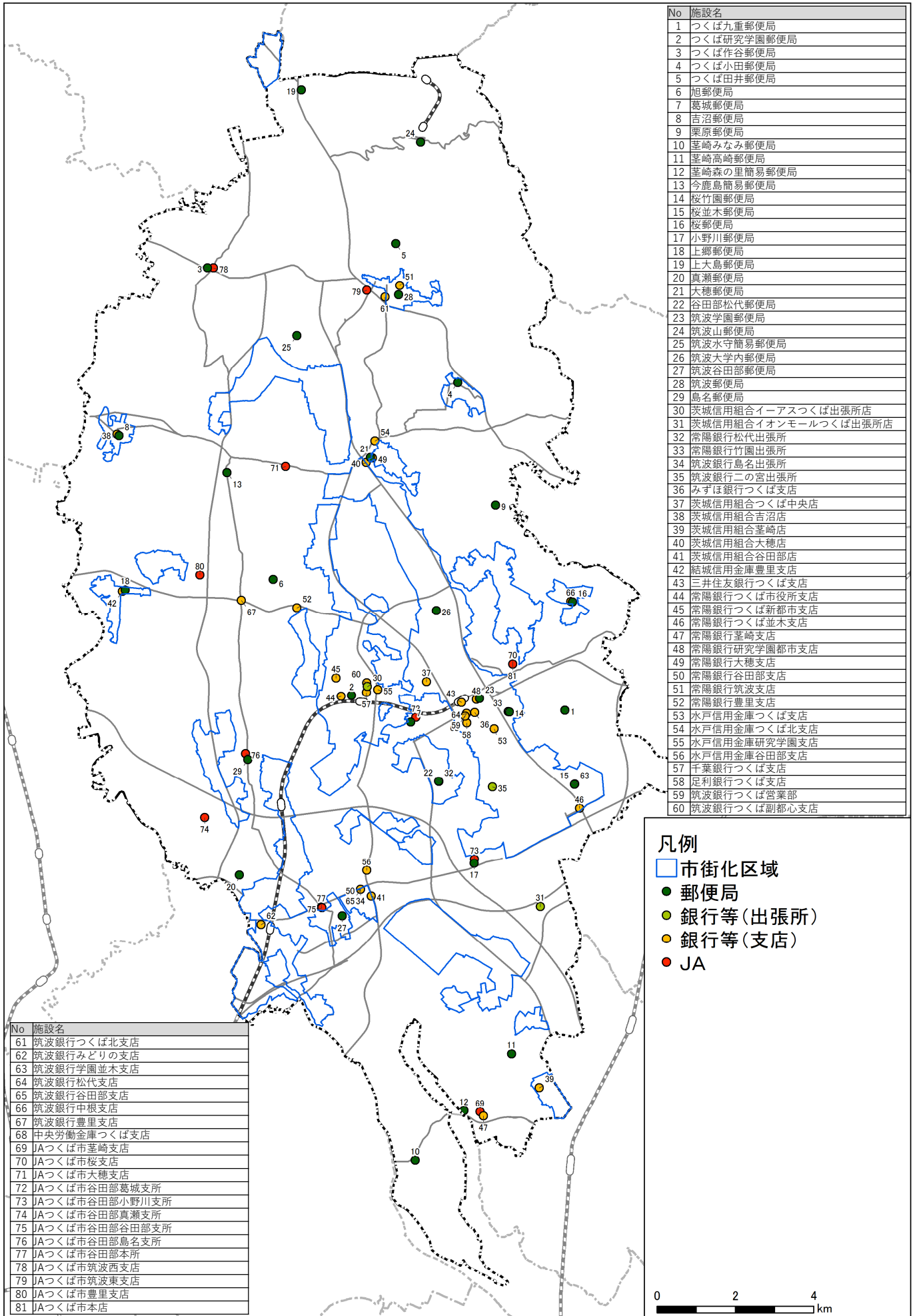
No	施設名
1	ココストアサイエンス大通り店
2	ココストアつくば上の室店
3	ココストア学園天久保店
4	ココストア荃崎岩栗店
5	ココストア筑波大 厚生会一の矢店
6	サンクスつくばQ't店
7	サンクスつくば稲荷前店
8	サンクスつくば萱丸店
9	サンクスつくば寺具店
10	サンクスつくば手代木店
11	サンクスつくば梅園店
12	サンクス茨城つくば花畑店
13	セイコーマートつくば今鹿島
14	セーブオンつくばみどりの店
15	セーブオンつくば国松店
16	セーブオンつくば篠崎店
17	セーブオンつくば沼崎店
18	セーブオンつくば上横場店
19	セーブオンつくば島名店
20	セーブオンつくば二の宮店
21	セブンイレブンつくば平塚
22	セブンイレブンつくばサイエンス大通り
23	セブンイレブンつくばみどりの
24	セブンイレブンつくばみどりの東
25	セブンイレブンつくば稲荷前
26	セブンイレブンつくば下河原崎
27	セブンイレブンつくば花室
28	セブンイレブンつくば学園南
29	セブンイレブンつくば観音台
30	セブンイレブンつくば吉沼
31	セブンイレブンつくば吉瀬
32	セブンイレブンつくば吾妻3丁目
33	セブンイレブンつくば作谷
34	セブンイレブンつくば桜柴崎
35	セブンイレブンつくば篠崎
36	セブンイレブンつくば若栗
37	セブンイレブンつくば春日4丁目
38	セブンイレブンつくば小荃
39	セブンイレブンつくば小野崎
40	セブンイレブンつくば小和田
41	セブンイレブンつくば松見公園
42	セブンイレブンつくば松代
43	セブンイレブンつくば松野木
44	セブンイレブンつくば上横場
45	セブンイレブンつくば上郷
46	セブンイレブンつくば上大島
47	セブンイレブンつくば真瀬
48	セブンイレブンつくば瑞穂団地入口
49	セブンイレブンつくば西大井
50	セブンイレブンつくば西平塚
51	セブンイレブンつくば赤塚東
52	セブンイレブンつくば大砂
53	セブンイレブンつくば大菅根
54	セブンイレブンつくば谷田部
55	セブンイレブンつくば竹園
56	セブンイレブンつくば筑穂3丁目
57	セブンイレブンつくば天久保4丁目
58	セブンイレブンつくば田中
59	セブンイレブンつくば島名
60	セブンイレブンつくば東光台入口
61	セブンイレブンつくば二の宮1丁目
62	セブンイレブンつくば梅園2丁目
63	セブンイレブンつくば梅園南
64	セブンイレブンつくば並木北
65	セブンイレブンつくば北条店
66	セブンイレブンつくば北大通り
67	セブンイレブンつくば北中島
68	セブンイレブンつくば万博記念公園駅西
69	セブンイレブン茨城荃崎
70	セブンイレブン荃崎上岩崎

No	施設名
71	セブンイレブン研究学園駅西
72	セブンイレブン谷田部インター
73	ファミリーマートTXつくば駅店
74	ファミリーマートTX研究学園駅店
75	ファミリーマートつくばみどりの店
76	ファミリーマートつくば花畑店
77	ファミリーマートつくば葛城店
78	ファミリーマートつくば研究学園店
79	ファミリーマートつくば桜金田店
80	ファミリーマートつくば宿西店
81	ファミリーマートつくば春日四丁目店
82	ファミリーマートつくば松代一丁目店
83	ファミリーマートつくば上横場店
84	ファミリーマートつくば上郷店
85	ファミリーマートつくば赤塚店
86	ファミリーマートつくば谷田部インター店
87	ファミリーマートつくば谷田部店
88	ファミリーマートつくば竹園店
89	ファミリーマートつくば筑穂一丁目店
90	ファミリーマートつくば長高野店
91	ファミリーマートつくば天久保一丁目店
92	ファミリーマートつくば島名店
93	ファミリーマートつくば面野井店
94	ファミリーマート草間つくば豊里店
95	ファミリーマート筑波記念病院前店
96	ミニストップつくばみどりの店
97	ミニストップつくば稲岡店
98	ミニストップつくば栗原店
99	ミニストップつくば研究学園店
100	ミニストップつくば高野台店
101	ミニストップつくば今鹿島店
102	ミニストップつくば春風台店
103	ミニストップつくば天久保店
104	ミニストップつくば東新井店
105	ミニストップ荃崎高見原店
106	ローソンつくば荃間
107	ローソンつくば小荃
108	ローソンつくば梅園
109	ローソン 新つくば妻木
110	ローソンスストア100 筑波大学前
111	ローソンつくばサイエンスシティ
112	ローソンつくば一ノ矢
113	ローソンつくば駅バスターミナル
114	ローソンつくば桜二丁目
115	ローソンつくば春日三丁目
116	ローソンつくば春日四丁目
117	ローソンつくば神郡
118	ローソンつくば天久保三丁目
119	ローソンつくば東新井
120	ローソンつくば豊里
121	ローソン桜土浦インター

# ⑦商業施設（コンビニエンスストア） - 人口カバー率



# ⑧ 金融機関 ー 施設立地



No	施設名
1	つくば九重郵便局
2	つくば研究学園郵便局
3	つくば作谷郵便局
4	つくば小田郵便局
5	つくば田井郵便局
6	旭郵便局
7	葛城郵便局
8	吉沼郵便局
9	栗原郵便局
10	荻崎みなみ郵便局
11	荻崎高崎郵便局
12	荻崎森の里簡易郵便局
13	今鹿島簡易郵便局
14	桜竹園郵便局
15	桜並木郵便局
16	桜郵便局
17	小野川郵便局
18	上郷郵便局
19	上大島郵便局
20	真瀬郵便局
21	大穂郵便局
22	谷田部松代郵便局
23	筑波学園郵便局
24	筑波山郵便局
25	筑波水守簡易郵便局
26	筑波大学内郵便局
27	筑波谷田部郵便局
28	筑波郵便局
29	島名郵便局
30	茨城信用組合イーアスつくば出張所店
31	茨城信用組合イオンモールつくば出張所店
32	常陽銀行松代出張所
33	常陽銀行竹園出張所
34	筑波銀行島名出張所
35	筑波銀行二の宮出張所
36	みずほ銀行つくば支店
37	茨城信用組合つくば中央店
38	茨城信用組合吉沼店
39	茨城信用組合荻崎店
40	茨城信用組合大穂店
41	茨城信用組合谷田部店
42	結城信用金庫豊里支店
43	三井住友銀行つくば支店
44	常陽銀行つくば役所支店
45	常陽銀行つくば新都市支店
46	常陽銀行つくば並木支店
47	常陽銀行荻崎支店
48	常陽銀行研究学園都市支店
49	常陽銀行大穂支店
50	常陽銀行谷田部支店
51	常陽銀行筑波支店
52	常陽銀行豊里支店
53	水戸信用金庫つくば支店
54	水戸信用金庫つくば北支店
55	水戸信用金庫研究学園支店
56	水戸信用金庫谷田部支店
57	千葉銀行つくば支店
58	足利銀行つくば支店
59	筑波銀行つくば営業部
60	筑波銀行つくば副都心支店

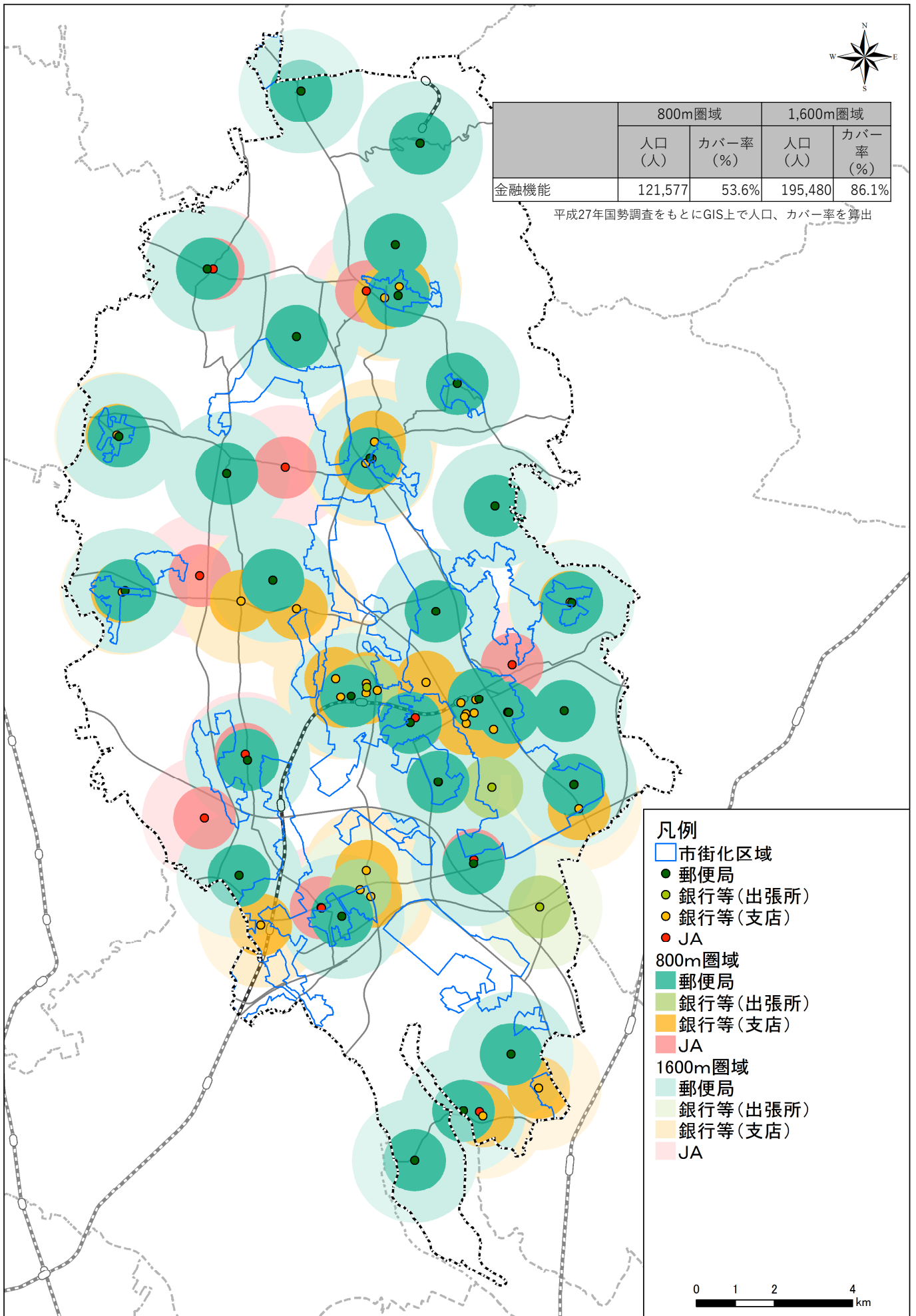
No	施設名
61	筑波銀行つくば北支店
62	筑波銀行みどりの支店
63	筑波銀行学園並木支店
64	筑波銀行松代支店
65	筑波銀行谷田部支店
66	筑波銀行中根支店
67	筑波銀行豊里支店
68	中央労働金庫つくば支店
69	JAつくば市荻崎支店
70	JAつくば市桜支店
71	JAつくば市大穂支店
72	JAつくば市谷田部葛城支所
73	JAつくば市谷田部小野川支所
74	JAつくば市谷田部真瀬支所
75	JAつくば市谷田部谷田部支所
76	JAつくば市谷田部島名支所
77	JAつくば市谷田部本所
78	JAつくば市筑波西支店
79	JAつくば市筑波東支店
80	JAつくば市豊里支店
81	JAつくば市本店

- 凡例
- 市街化区域
  - 郵便局
  - 銀行等(出張所)
  - 銀行等(支店)
  - JA

0 2 4 km

5 都市機能

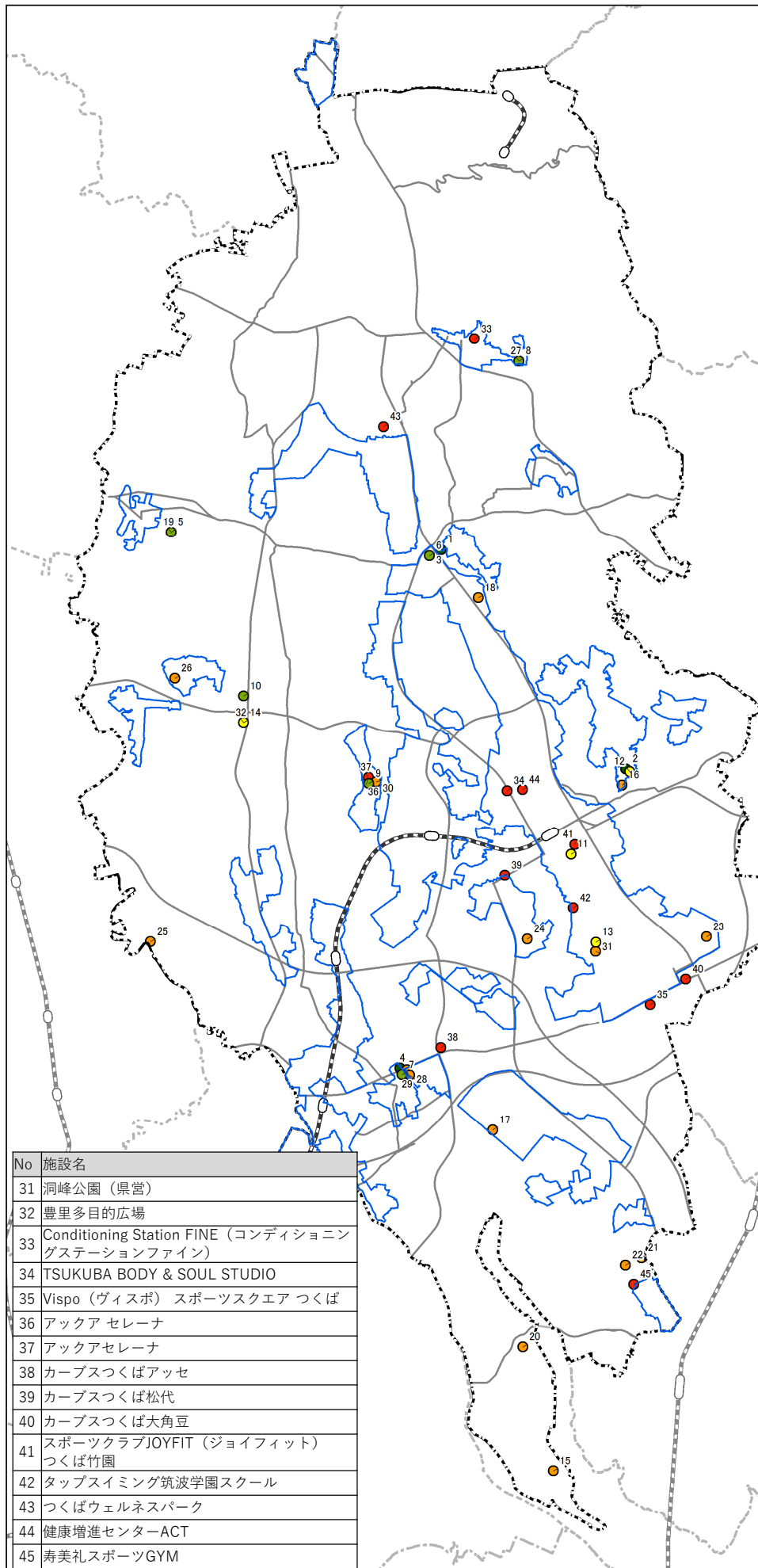
# ⑧金融機関 - 人口カバー率



# ⑨健康施設 — 施設立地




No	施設名
1	健康増進施設いきいきプラザ
2	桜保健センター
3	大穂保健センター
4	谷田部保健センター
5	吉沼体育館
6	大穂体育館
7	谷田部総合体育館
8	筑波総合体育館
9	東光台体育館
10	豊里柔剣道場
11	つくばカビオ
12	桜総合体育館
13	洞峰公園体育館
14	豊里体育館
15	あしび野多目的広場
16	さくら運動公園
17	羽成公園
18	花畑近隣公園
19	吉沼野球場
20	葦崎運動公園
21	高見原ソフトボール場
22	高崎サッカー場
23	桜南スポーツ公園
24	手代木公園
25	小貝川スポーツ公園
26	大崎公園
27	大池公園
28	谷田部多目的広場
29	谷田部野球場
30	東光台運動公園

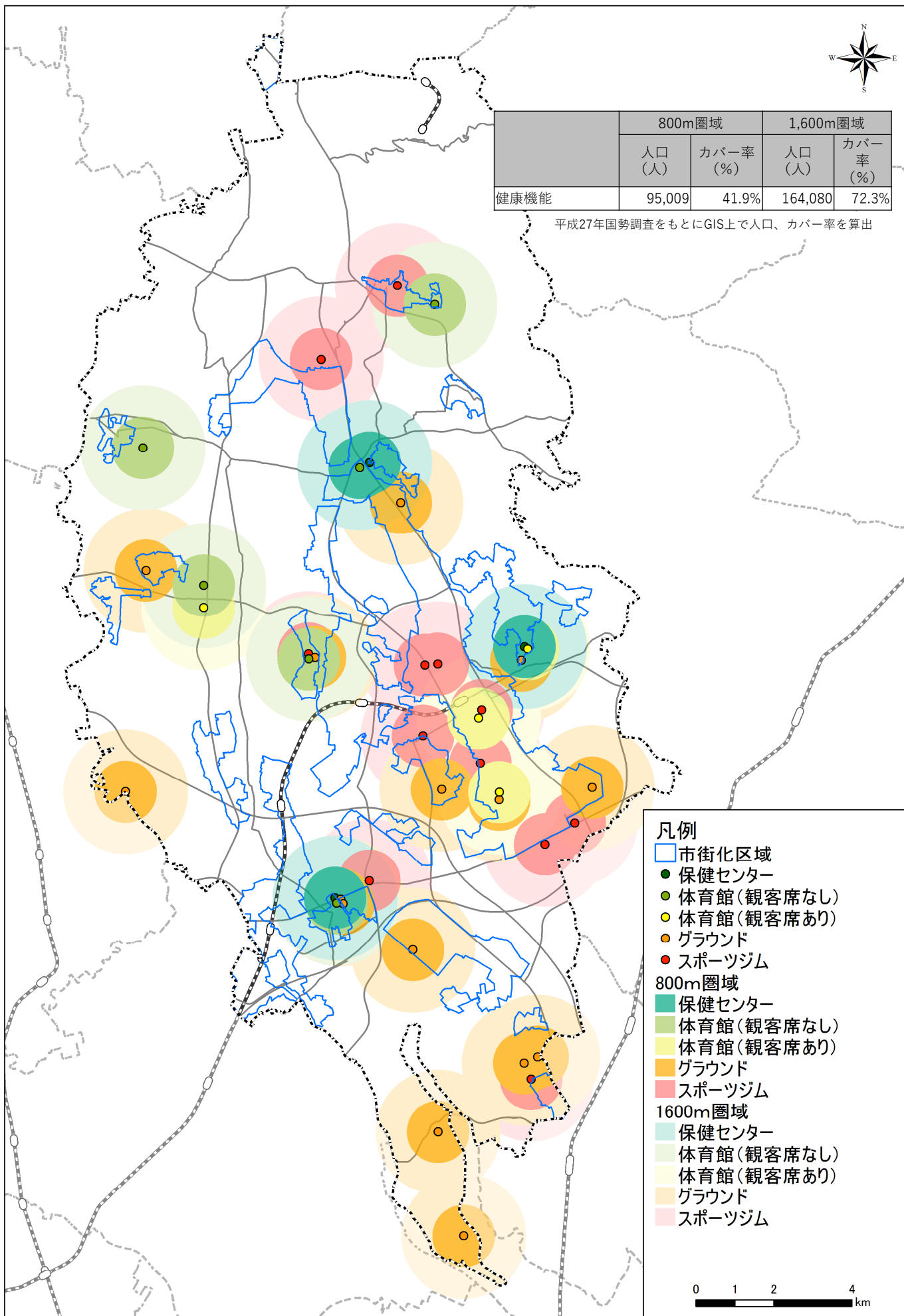


- 凡例
- 市街化区域
  - 保健センター
  - 体育館(観客席なし)
  - 体育館(観客席あり)
  - グラウンド
  - スポーツジム

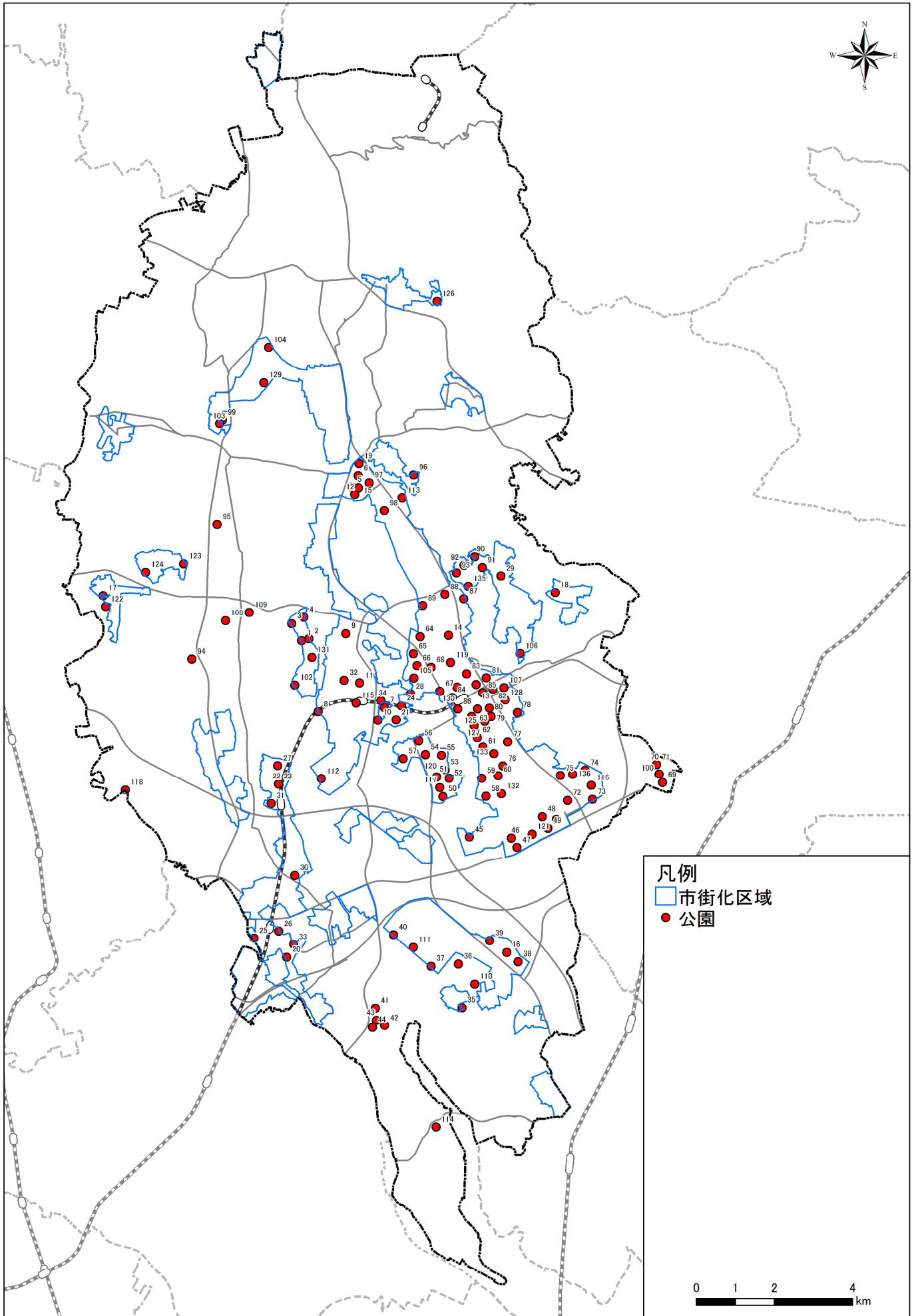
No	施設名
31	洞峰公園 (県営)
32	豊里多目的広場
33	Conditioning Station FINE (コンディショニングステーションファイン)
34	TSUKUBA BODY & SOUL STUDIO
35	Vispo (ヴィスポ) スポーツスクエアつくば
36	アックア セレーナ
37	アックアセレーナ
38	カーブつくばアッセ
39	カーブつくば松代
40	カーブつくば大角豆
41	スポーツクラブJOYFIT (ジョイフィット) つくば竹園
42	タップスミミング筑波学園スクール
43	つくばウェルネスパーク
44	健康増進センターACT
45	寿美礼スポーツGYM



# ⑨健康施設 - 人口カバー率



# ⑩公園 - 施設立地





# 公園 表示リスト

No.	名称	分類
1	池作児童公園	街区公園
2	上原児童公園	街区公園
3	大越児童公園	街区公園
4	木内前児童公園	街区公園
5	タテタシ公園（宿西5号公園）	街区公園
6	宿西公園（宿西4号公園）	街区公園
7	葛城地区公園	地区公園
8	学園南公園（葛城4号近隣公園）	近隣公園
9	学園広場公園（葛城3号近隣公園）	近隣公園
10	葛城水辺公園（葛城2号近隣公園）	近隣公園
11	学園の杜公園（葛城1号近隣公園）	近隣公園
12	蓮沼公園（宿西3号公園）	街区公園
13	吾妻公園	近隣公園
14	天久保公園	近隣公園
15	北原公園（宿西2号公園）	街区公園
16	高野台公園	近隣公園
17	八坂公園	近隣公園
18	中根ふれあい公園	街区公園
19	新町公園（宿西1号公園）	街区公園
20	いこいの森公園	街区公園
21	こもれび公園	街区公園
22	まもりの杜公園	街区公園
23	やなぎ公園	街区公園
24	ゆうひ公園	街区公園
25	観察の森公園	街区公園
26	源流の森公園	街区公園
27	香取台公園	街区公園
28	四季公園	街区公園
29	春風台南公園	街区公園
30	陣場公園	街区公園
31	諏訪公園	街区公園
32	石だたみ公園	街区公園
33	遊びの森公園	街区公園
34	緑風公園	街区公園
35	稲荷原公園	街区公園
36	中山公園	街区公園
37	若葉児童公園	街区公園
38	牧園児童公園	街区公園
39	高野台児童公園	街区公園
40	羽成児童公園	街区公園
41	赤トンボ公園	街区公園
42	カマキリ公園	街区公園
43	緑が丘中央公園	街区公園
44	イチョウ公園	街区公園
45	小野川児童公園	街区公園
46	長峯児童公園	街区公園
47	二本松児童公園	街区公園
48	鍛冶ヶ台児童公園	街区公園
49	鷺沼児童公園	街区公園
50	西向児童公園	街区公園
51	手代木児童公園	街区公園
52	東向児童公園	街区公園
53	千上児童公園	街区公園
54	松代児童公園	街区公園
55	小野崎西児童公園	街区公園
56	鍛冶畑児童公園	街区公園
57	五十塚児童公園	街区公園
58	松野木児童公園	街区公園
59	宮下児童公園	街区公園
60	白畑児童公園	街区公園
61	今宮児童公園	街区公園
62	小野崎児童公園	街区公園
63	北向児童公園	街区公園
64	桜山児童公園	街区公園
65	南原児童公園	街区公園
66	大境児童公園	街区公園
67	上宿児童公園	街区公園
68	春日児童公園	街区公園

No.	名称	分類
69	桜ニュータウン南公園	街区公園
70	桜ニュータウン北公園	街区公園
71	ひまわり公園	街区公園
72	山ゆり公園	街区公園
73	日時計公園	街区公園
74	おやまの公園	街区公園
75	なみき児童公園	街区公園
76	まつぼっくり公園	街区公園
77	けやき公園	街区公園
78	竹園サンパーク	街区公園
79	すずかけ公園	街区公園
80	竹西広場公園	街区公園
81	ジャンボ公園	街区公園
82	さんかく公園	街区公園
83	いちょうの丘公園	街区公園
84	ななまる公園	街区公園
85	時の公園	街区公園
86	ろくまる公園	街区公園
87	山鳩公園	街区公園
88	かきの木公園	街区公園
89	しらかし公園	街区公園
90	かげぼうし公園	街区公園
91	かくれんぼ公園	街区公園
92	陽の見公園	街区公園
93	水たまり公園	街区公園
94	グリーンタウン豊里児童公園	街区公園
95	皆畑公園	街区公園
96	鹿島台公園	街区公園
97	どんぐり公園	街区公園
98	ひだまり公園	街区公園
99	とねりこ公園	街区公園
100	桜ニュータウン中央公園	近隣公園
101	竹園西公園	近隣公園
102	蜂の巣公園	近隣公園
103	大久保公園	近隣公園
104	和台公園	近隣公園
105	かつらぎ公園（妻木荻間1号公園）	近隣公園
106	さくら運動公園	運動公園
107	さくら交通公園	近隣公園
108	さくら公園	近隣公園
109	せせらぎ公園	近隣公園
110	ファミリースポーツ公園	近隣公園
111	羽成公園	近隣公園
112	科学万博記念公園	近隣公園
113	花畑近隣公園	近隣公園
114	荃崎運動公園	運動公園
115	研究学園駅前公園	地区公園
116	桜南スポーツ公園	近隣公園
117	手代木公園（手代木2号公園）	近隣公園
118	小貝川スポーツ公園	近隣公園
119	松見公園（妻木荻間3号公園）	近隣公園
120	松代公園（手代木1号公園）	近隣公園
121	赤塚公園	地区公園
122	川口公園	地区公園
123	台山公園	近隣公園
124	大崎公園	近隣公園
125	大清水公園（花室3号公園）	近隣公園
126	大池公園	地区公園
127	竹園公園（竹園2号公園）	近隣公園
128	竹園東公園（花室6号公園）	近隣公園
129	筑波北部公園	地区公園
130	中央公園（花室1号公園）	近隣公園
131	東光台運動公園	近隣公園
132	洞峰公園	総合公園
133	二の宮公園（小野崎1号公園）	近隣公園
134	梅園公園（上原2号公園）	近隣公園
135	反町の森公園	近隣公園
136	並木公園（大角豆1号公園）	近隣公園

# ⑨公園 - 地区別カバー率

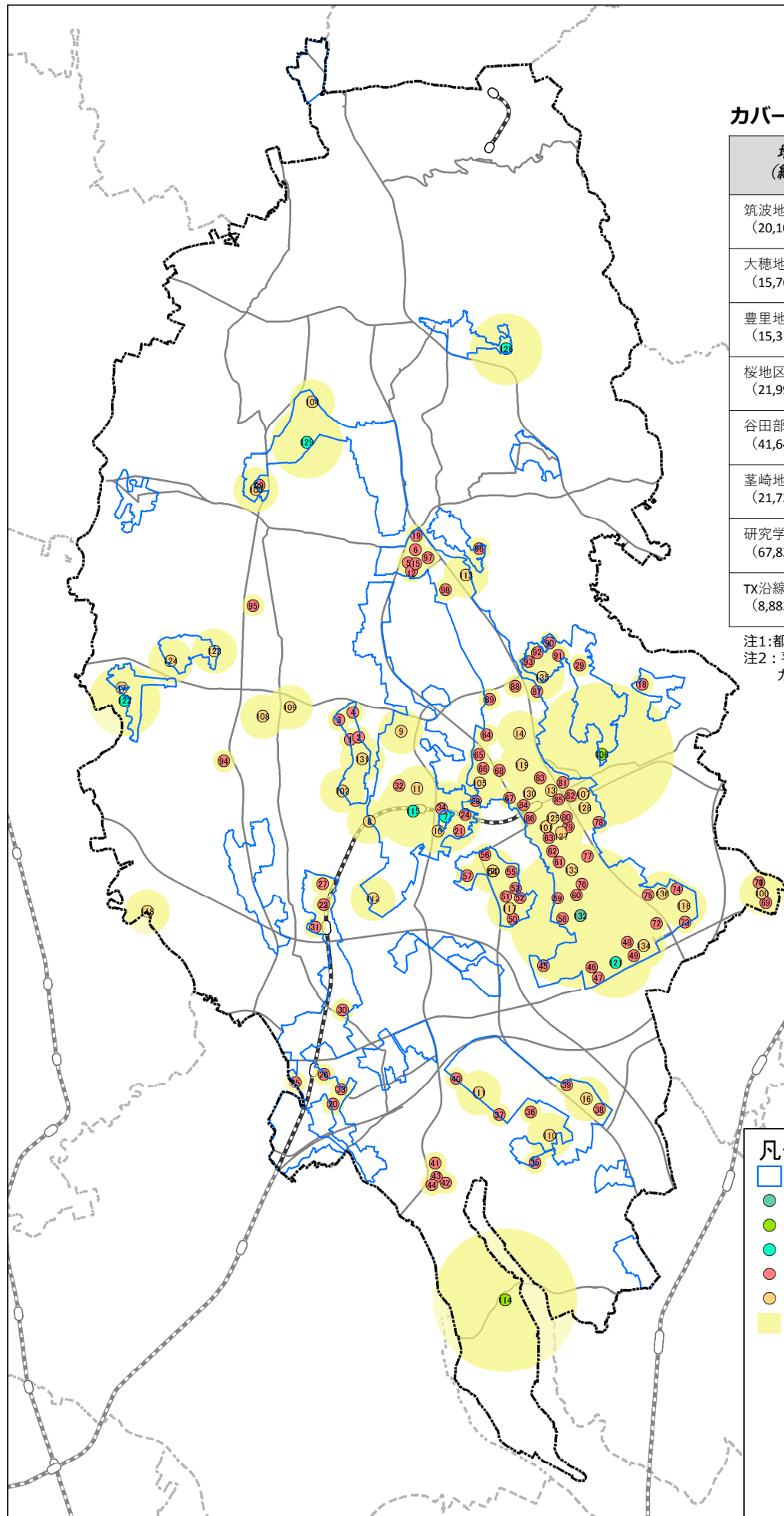
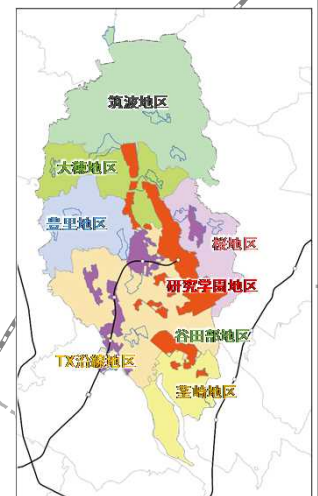


カバー人口（地区別カバー率）

地区名 (総人口)	各公園における 圏域
筑波地区 (20,107人)	1,388人 (6.9%)
大穂地区 (15,760人)	2,921人 (18.5%)
豊里地区 (15,312人)	6,486人 (42.4%)
桜地区 (21,991人)	10,683人 (48.6%)
谷田部地区 (41,644人)	10,912人 (26.2%)
荃崎地区 (21,722人)	5,414人 (24.9%)
研究学園地区 (67,827)	59,693人 (88.0%)
TX沿線地区 (8,882人)	5,704人 (64.2%)

注1: 都市公園の種類別に誘致距離で算出  
 注2: 平成22年国勢調査をもとにGIS上でカバー人口を算出


8地区区分



凡例

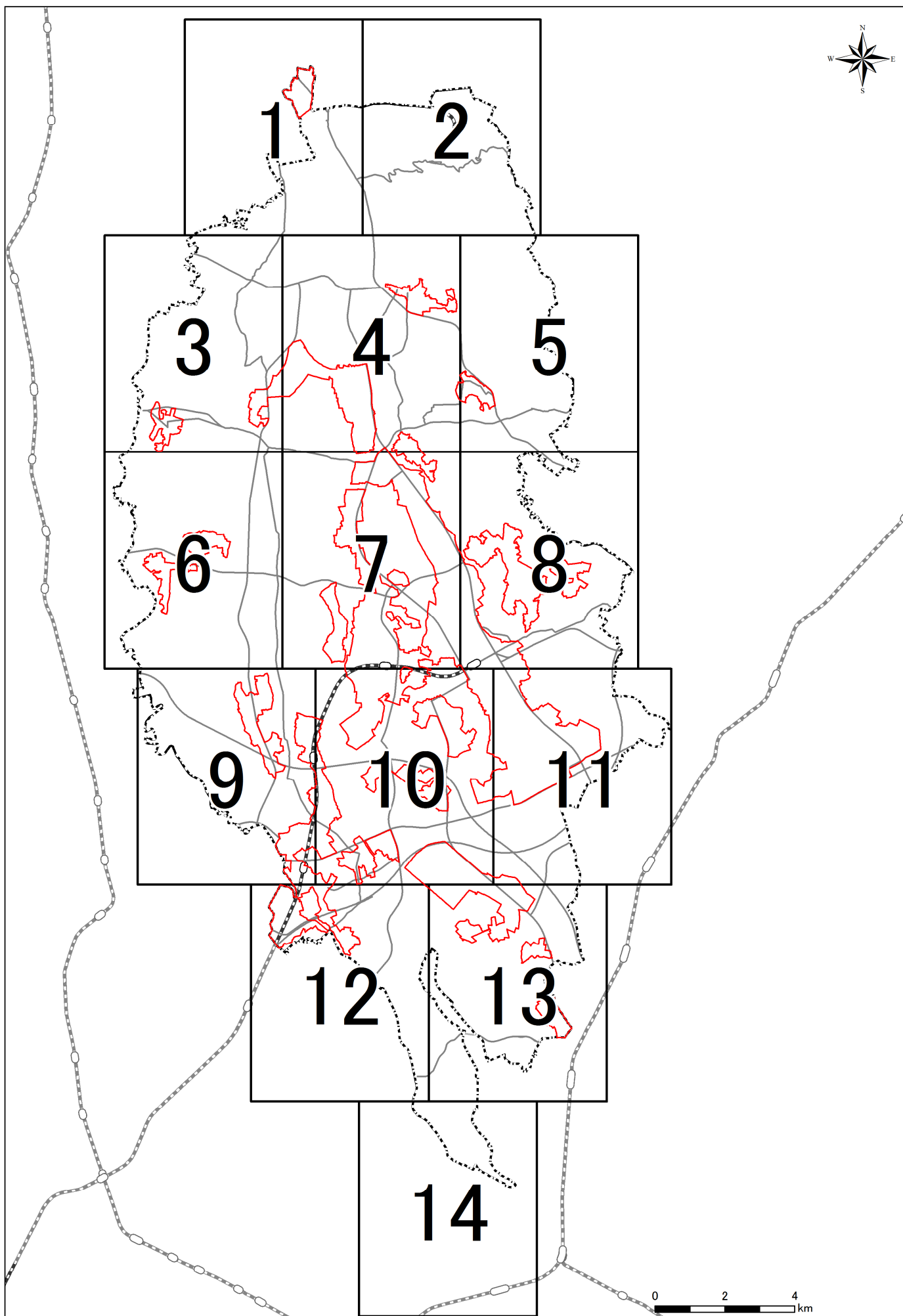
- 市街化区域
- 総合公園
- 運動公園
- 地区公園
- 街区公園
- 近隣公園
- 圏域

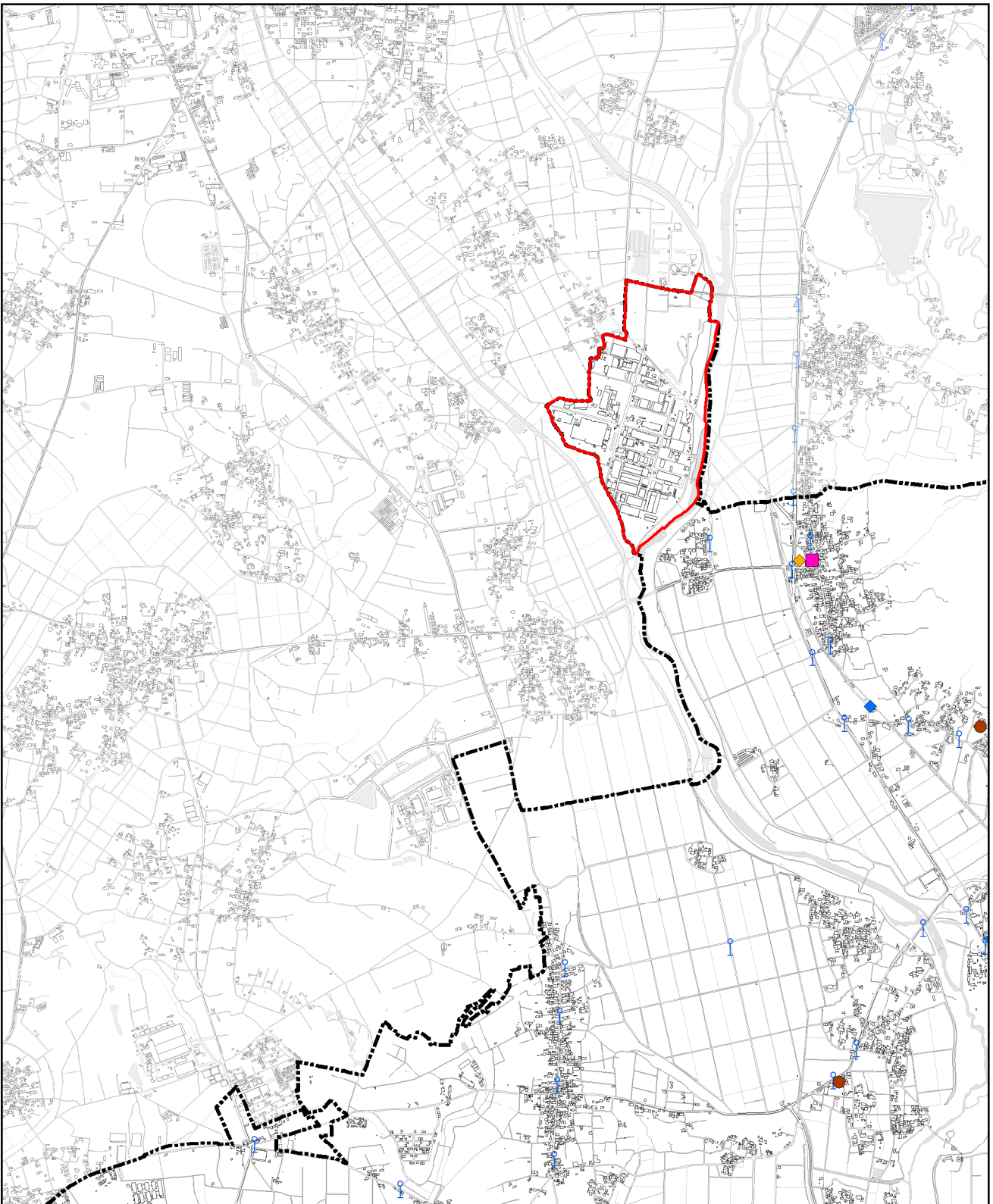
総合公園：1,600m  
 運動公園：1,600m  
 地区公園：1,000m  
 近隣公園：500m  
 街区公園：250m



(参考) 都市機能の立地 (同スケール表示)

分割範囲

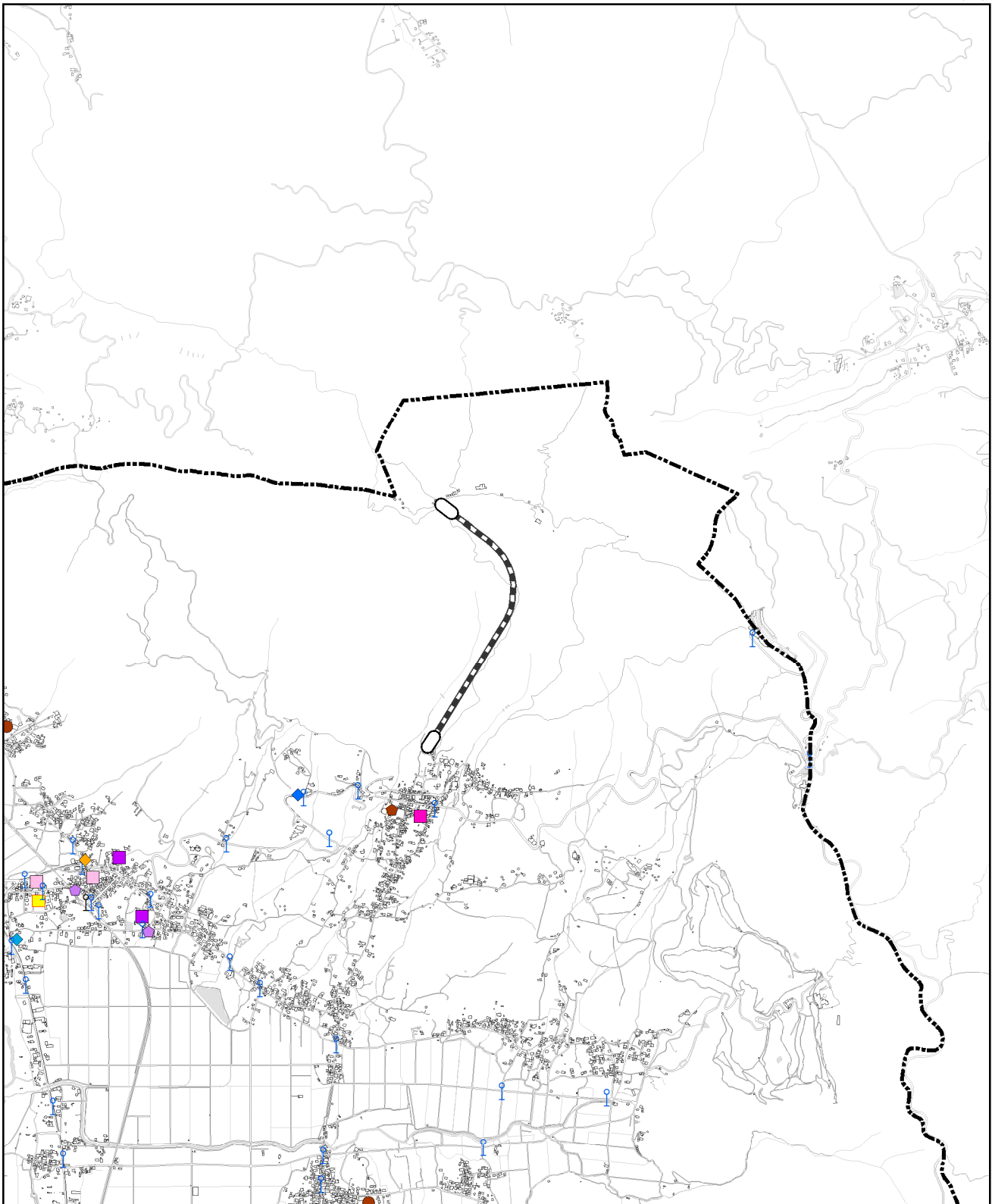

















5 都市機能

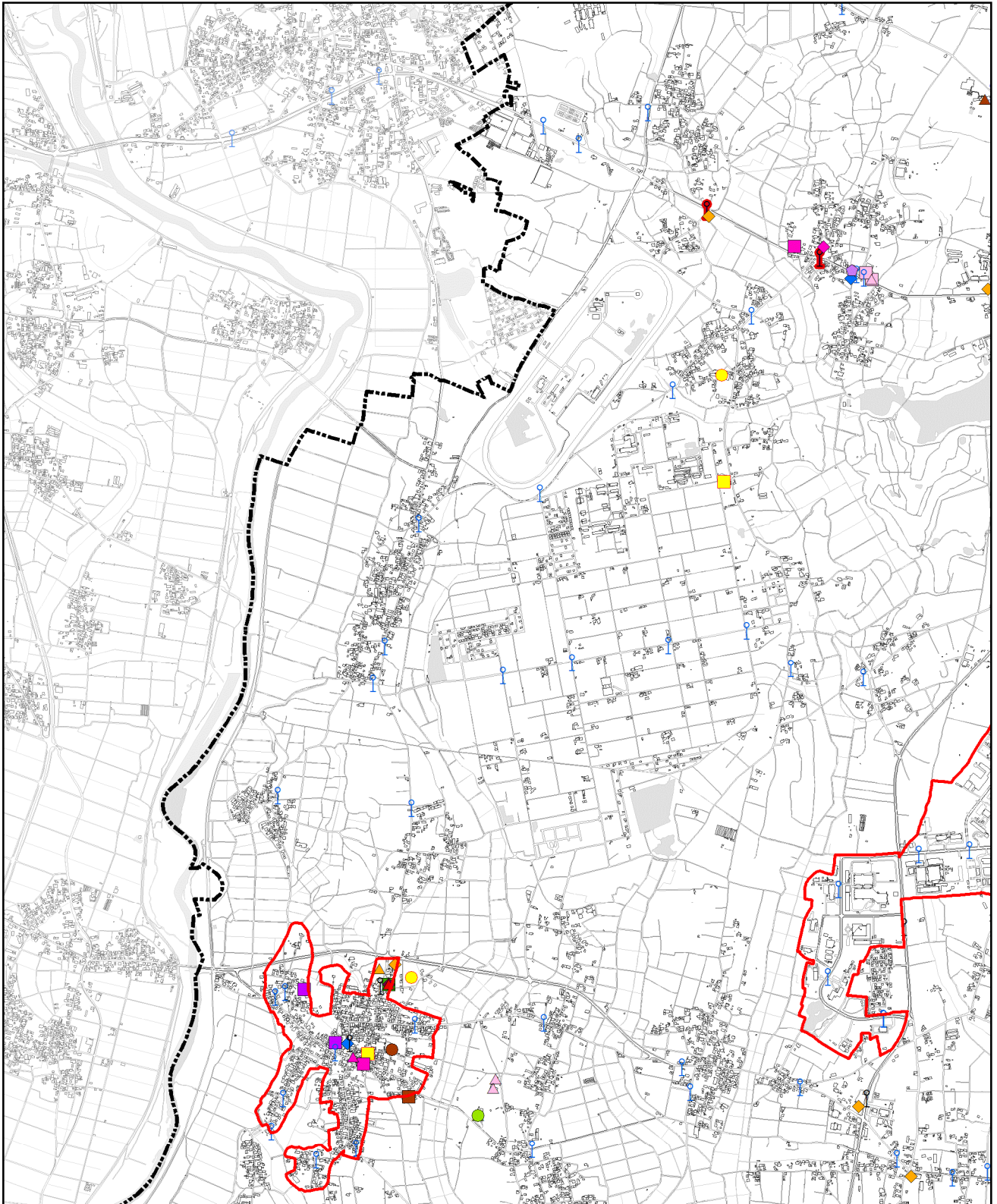
- 市街化区域
- 商業機能
- コンビニエンスストア
- 金融機能
- 郵便局
- 教育機能
- 小学校
- 交通機能
- 路線バス停留所
- 防犯機能
- 駐在所
- 防災機能
- 消防署(分署)

0 200 m



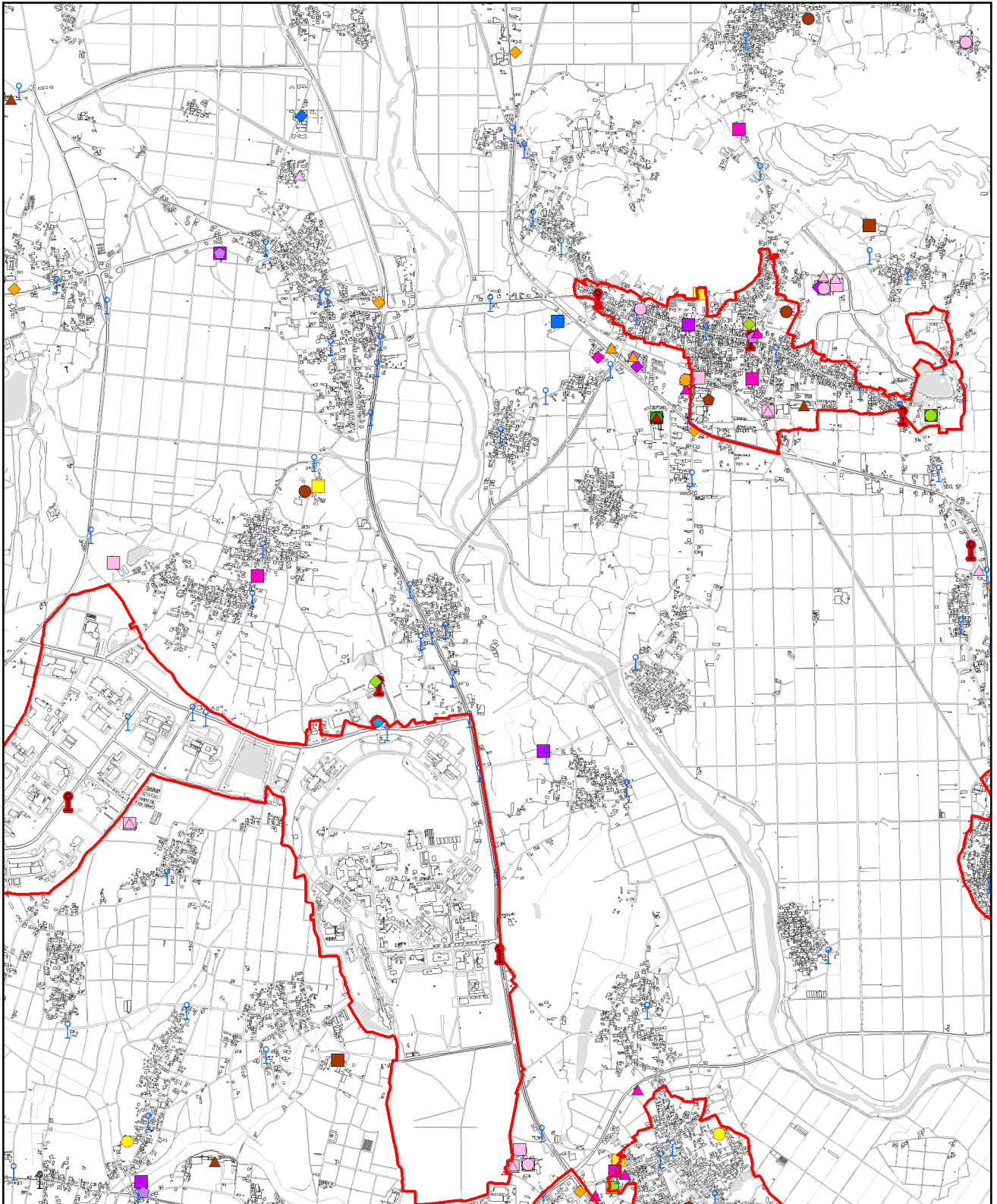
- |  |   |   |
|--|---|---|
|  市街化区域      | 教育機能  | 防犯機能  |
| 商業機能   |  小学校     |  駐在所     |
|  コンビニエンスストア |  高校      | 防災機能  |
| 金融機能   | 医療機能  |  消防署(分署) |
|  郵便局        |  診療所     |   |
| 児童福祉機能   |  薬局      |   |
|  保育所・認定こども園 | 交通機能  |   |
| 高齢福祉機能   |  つくバス停留所 |   |
|  通所系施設      |  路線バス停留所 |   |

0 200  m



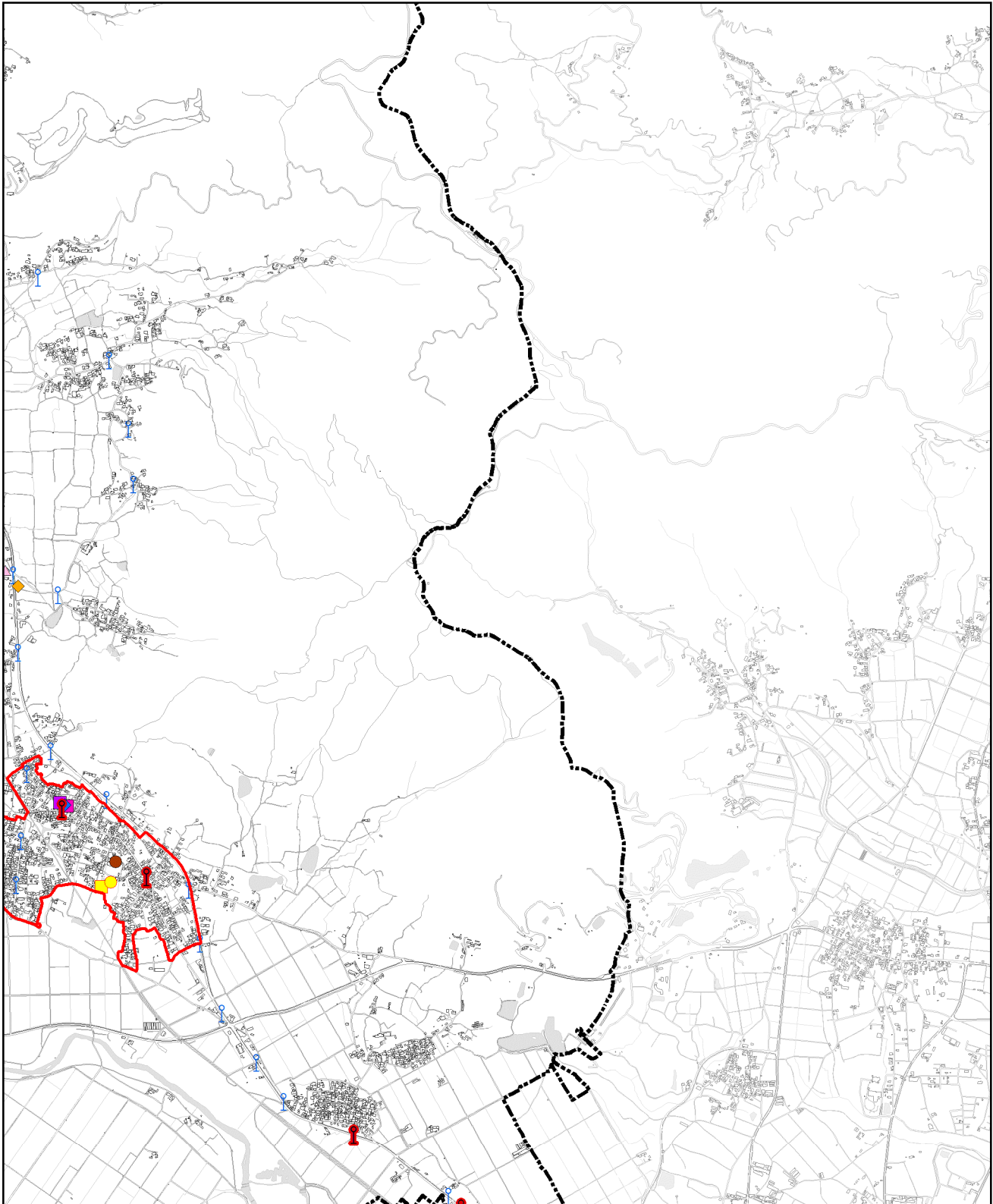
- |             |            |            |         |
|-------------|------------|------------|---------|
| 市街化区域       | JA         | 中学校        | 交通機能    |
| 行政機能        | 児童福祉機能     | 図書室等       | つくバス停留所 |
| 窓口センター, 出張所 | 保育所・認定こども園 | 文化・交流機能    | 路線バス停留所 |
| 商業機能        | 児童館等       | 交流センター     | バス路線結節点 |
| ドラッグストア     | 高齢福祉機能     | 医療機能       | 駐在所     |
| コンビニエンスストア  | 通所系施設      | 診療所        |         |
| 金融機能        | 入所系施設      | 薬局         |         |
| 郵便局         | 教育機能       | 健康機能       |         |
| 銀行等(支店)     | 幼稚園        | 体育館(観客席なし) |         |
|             | 小学校        | グラウンド      |         |

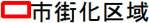


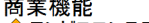


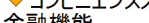


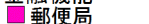



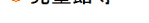




0 200 m 



- |               |               |                |             |             |             |
|---------------|---------------|----------------|-------------|-------------|-------------|
| 市街化区域         | 銀行等(支店)       | <b>教育機能</b>    | <b>医療機能</b> | <b>交通機能</b> | <b>防災機能</b> |
| 行政機能          | JA            | 幼稚園            | 診療所         | つくバス停留所     | 消防署         |
| 窓口センター, 出張所   | 児童福祉機能        | 小学校            | その他病院       | 路線バス停留所     |             |
| <b>商業機能</b>   | 保育所・認定こども園    | 中学校            | 薬局          | バス路線結節点     |             |
| 1,500㎡以上のスーパー | 児童館等          | 高校             | <b>健康機能</b> |             |             |
| ドラッグストア       | <b>高齢福祉機能</b> | 図書室等           | 保健センター      | 駐在所         |             |
| コンビニエンスストア    | 通所系施設         | 図書館分館          | 体育館(観客席なし)  | 警察署         |             |
| <b>金融機能</b>   | 在宅系施設         | <b>文化・交流機能</b> | グラウンド       |             |             |
| 郵便局           | 入所系施設         | 交流センター         | スポーツジム      |             |             |
|               | 地域包括支援センター    | 市民ホール          |             |             |             |

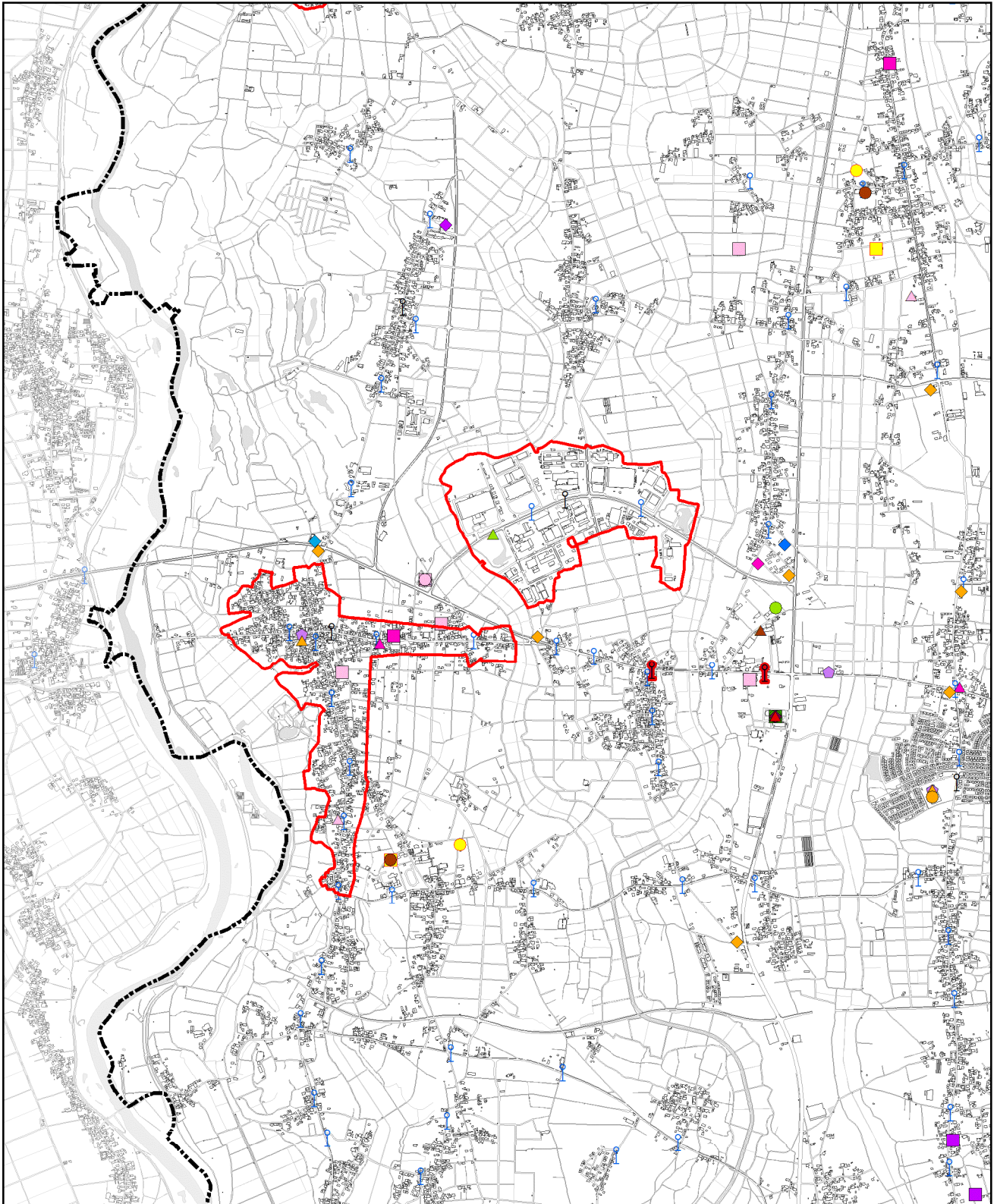
0 200  m



- |  |   |   |
|--|---|---|
|  市街化区域      |  高齢福祉機能  |  バス路線結節点 |
|  商業機能       |  入所系施設   |  防犯機能    |
|  コンビニエンスストア |  教育機能    |  駐在所     |
|  金融機能       |  小学校     |   |
|  郵便局        |  医療機能    |   |
|  児童福祉機能     |  診療所     |   |
|  保育所・認定こども園 |  交通機能    |   |
|  児童館等       |  つくバス停留所 |   |
|  |  路線バス停留所 |   |

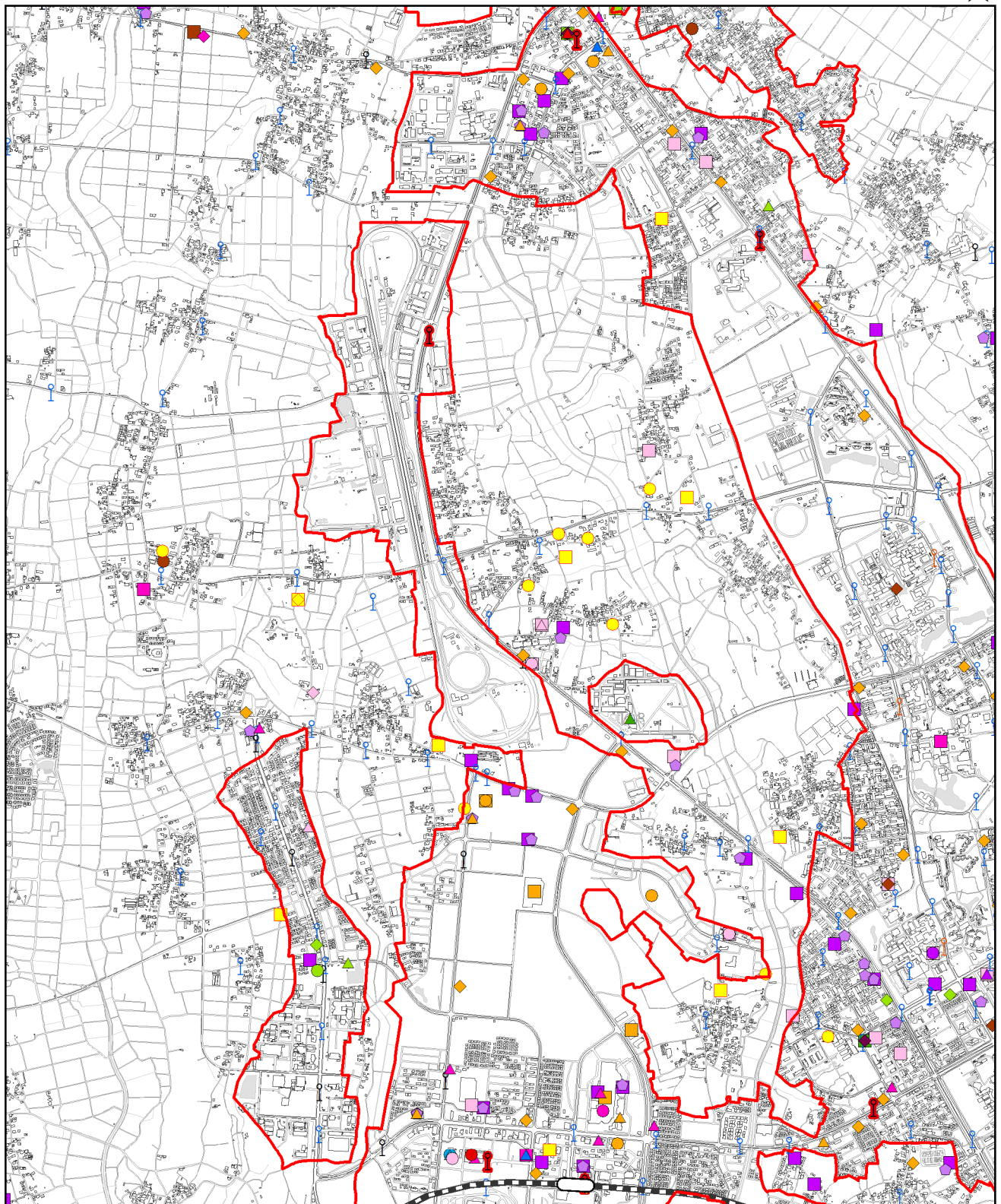
0 200  m





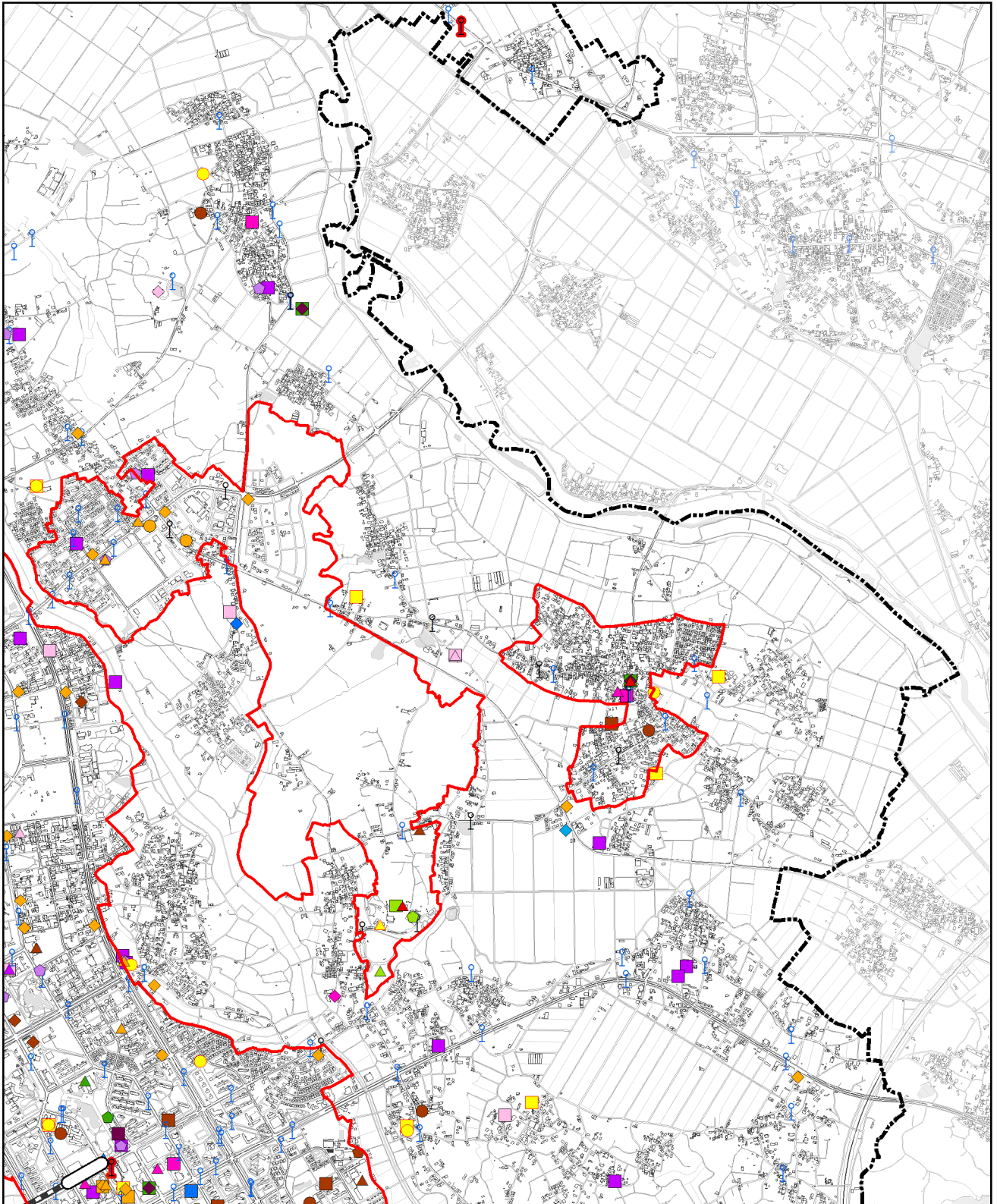
- |               |            |         |            |         |
|---------------|------------|---------|------------|---------|
| 市街化区域         | 銀行等(支店)    | 教育機能    | その他病院      | バス路線結節点 |
| 行政機能          | JA         | 幼稚園     | 薬局         | 防犯機能    |
| 窓口センター, 出張所   | 児童福祉機能     | 小学校     | 健康機能       | 駐在所     |
| 商業機能          | 保育所・認定こども園 | 中学校     | 体育館(観客席なし) | 防災機能    |
| 1,500㎡以上のスーパー | 児童館等       | 図書室等    | 体育館(観客席あり) | 消防署(分署) |
| ドラッグストア       | 高齢福祉機能     | 文化・交流機能 | グラウンド      |         |
| コンビニエンスストア    | 通所施設       | 交流センター  | 交通機能       |         |
| 金融機能          | 在宅系施設      | 市民ホール   | つくバス停留所    |         |
| 郵便局           | 入所系施設      | 医療機能    | 路線バス停留所    |         |
|               | 診療所        |         |            |         |

0 200  
m



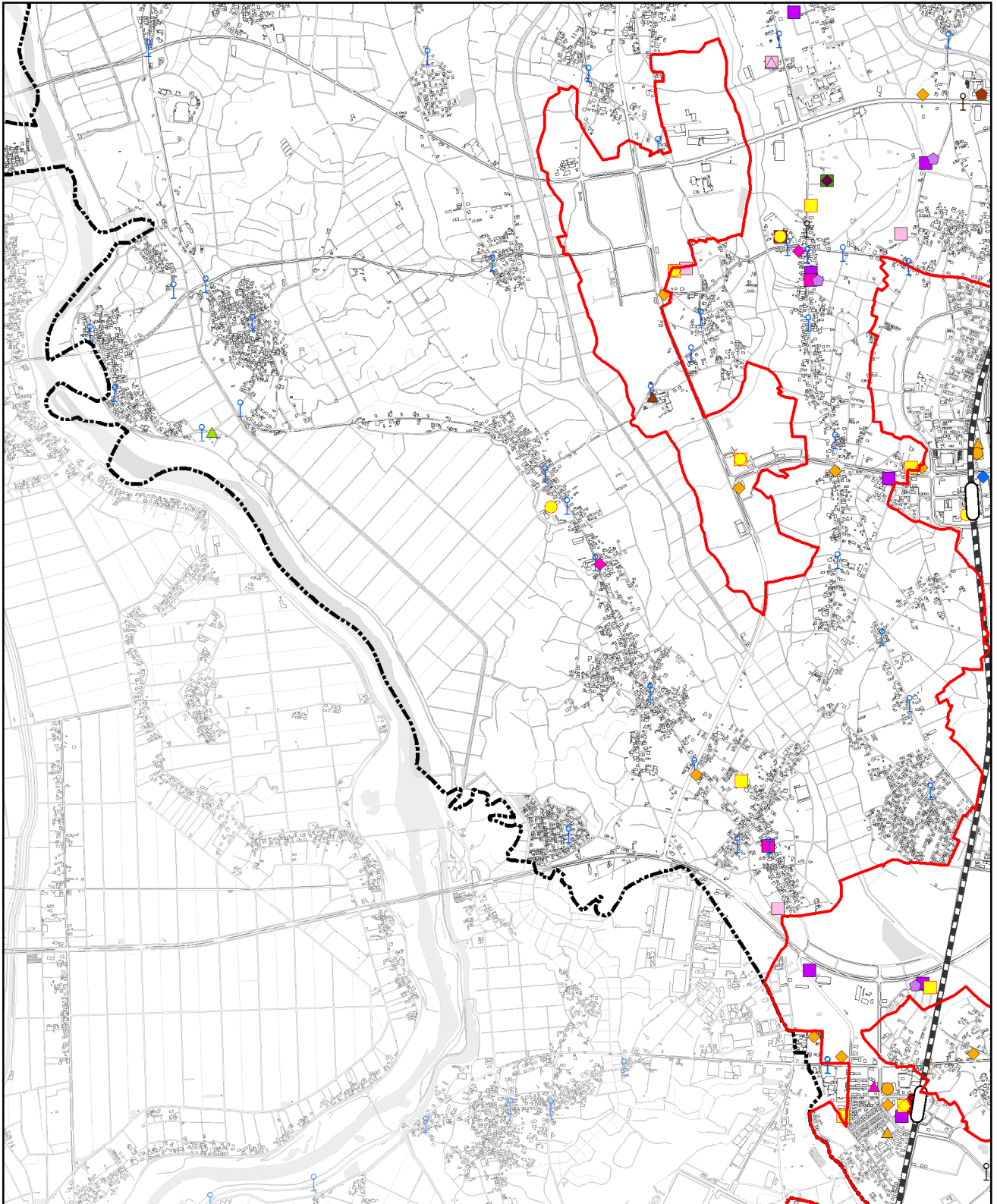
5  
都市機能

- |  |  |   |   |  |  |
|--|--|---|---|--|--|
| <p>市街化区域</p> <p>行政機能</p> <ul style="list-style-type: none"> <li>● 市役所</li> <li>▲ 窓口センター, 出張所</li> </ul> <p>商業機能</p> <ul style="list-style-type: none"> <li>■ 10,000㎡以上の商業施設</li> <li>● 1,500㎡以上のスーパー</li> <li>▲ ドラッグストア</li> <li>◆ コンビニエンスストア</li> </ul> | <p>金融機能</p> <ul style="list-style-type: none"> <li>■ 郵便局</li> <li>● 銀行等(出張所)</li> <li>▲ 銀行等(支店)</li> <li>◆ JA</li> </ul> <p>児童福祉機能</p> <ul style="list-style-type: none"> <li>■ 保育所・認定こども園</li> <li>● 児童館等</li> <li>◆ 子育て支援センター</li> </ul> | <p>高齢福祉機能</p> <ul style="list-style-type: none"> <li>■ 通所系施設</li> <li>● 在宅系施設</li> <li>▲ 入所系施設</li> <li>◆ 地域包括支援センター</li> <li>◇ 老人福祉センター</li> </ul> <p>教育機能</p> <ul style="list-style-type: none"> <li>■ 幼稚園</li> <li>● 小学校</li> <li>▲ 中学校</li> </ul> | <p>大学等</p> <ul style="list-style-type: none"> <li>◆ 図書室等</li> <li>■ 文化・交流機能</li> <li>▲ 交流センター</li> <li>◆ 博物館</li> </ul> <p>医療機能</p> <ul style="list-style-type: none"> <li>■ 診療所</li> <li>● 地域医療病院</li> <li>▲ 特定機能病院</li> <li>◆ 薬局</li> </ul> | <p>健康機能</p> <ul style="list-style-type: none"> <li>■ 保健センター</li> <li>● 体育館(観客席なし)</li> <li>▲ グラウンド</li> <li>◆ スポーツジム</li> </ul> <p>交通機能</p> <ul style="list-style-type: none"> <li>○ つくバス停留所</li> <li>○ 路線バス停留所</li> </ul> | <p>バス路線結節点</p> <ul style="list-style-type: none"> <li>○ 高速バス停留所</li> <li>○ 鉄道駅</li> </ul> <p>防犯機能</p> <ul style="list-style-type: none"> <li>▲ 交番</li> </ul> <p>防災機能</p> <ul style="list-style-type: none"> <li>● 消防署</li> <li>▲ 消防本部</li> </ul> |
|--|--|---|---|--|--|
- 0 200 m



市街化区域	金融機能	高齢福祉機能	図書室等	薬局	バス路線結節点
行政機能	郵便局	通所系施設	図書館	健康機能	高速バス停留所
窓口センター, 出張所	銀行等(支店)	入所系施設	文化・交流機能	保健センター	鉄道駅
商業機能	JA	老人福祉センター	交流センター	体育館(観客席あり)	防犯機能
10,000㎡以上の商業施設	児童福祉機能	教育機能	美術館	グラウンド	駐在所
1,500㎡以上のスーパー	保育所・認定こども園	幼稚園	博物館	交通機能	交番
ドラッグストア	児童館等	小学校	文化ホール	つくバス停留所	警察署
コンビニエンスストア	子育て支援センター	中学校	医療機能	路線バス停留所	防災機能
	子育て総合支援センター	高校	診療所		消防署(分署)
	子育て総合支援センター	大学等	地域医療病院		

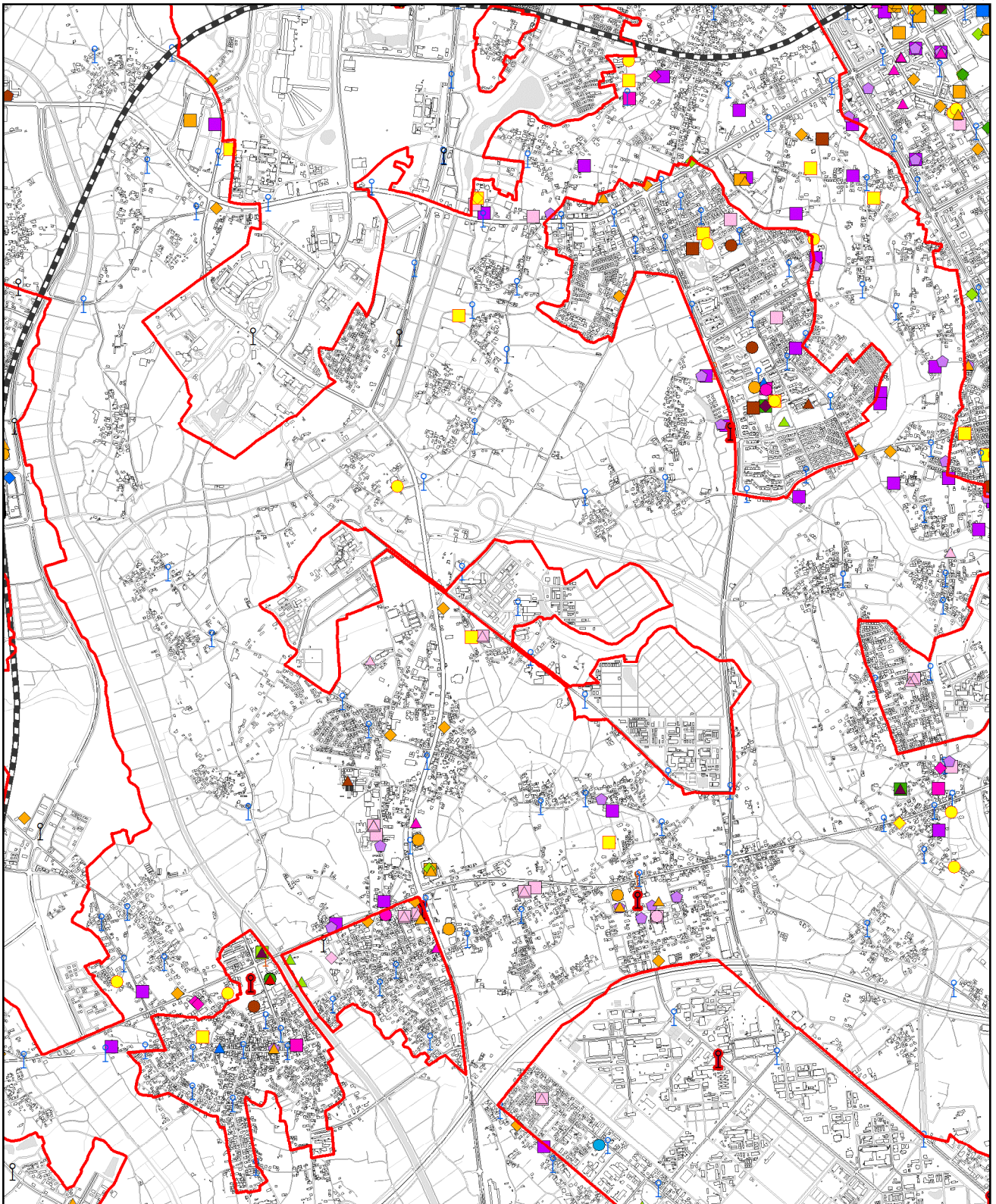
0 200  m



5 都市機能

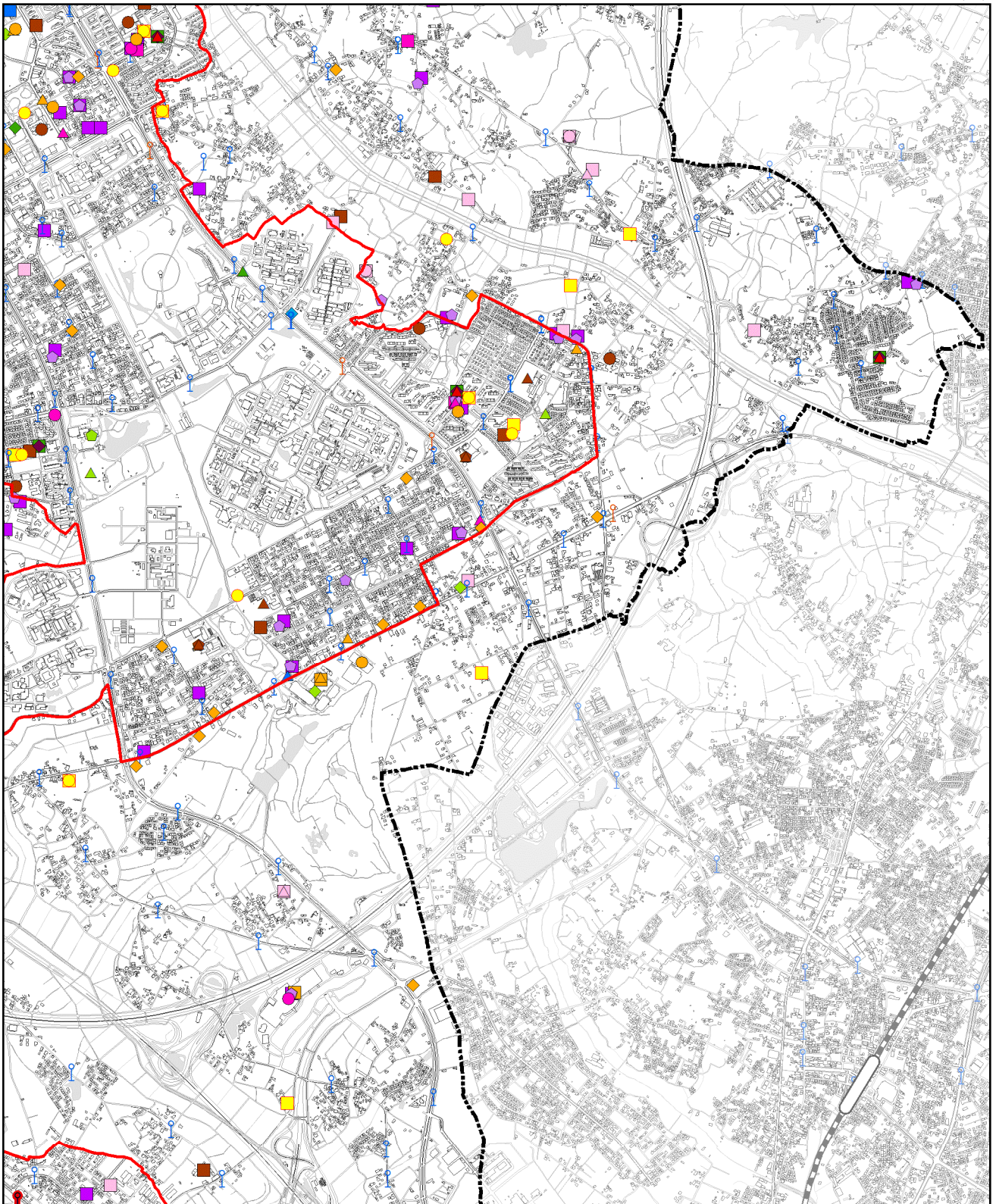
- |               |            |         |         |
|---------------|------------|---------|---------|
| 市街化区域         | 児童福祉機能     | 中学校     | 交通機能    |
| 商業機能          | 保育所・認定こども園 | 高校      | つくバス停留所 |
| 1,500㎡以上のスーパー | 児童館等       | 図書室等    | 路線バス停留所 |
| ドラッグストア       | 子育て支援センター  | 文化・交流機能 | バス路線結節点 |
| コンビニエンスストア    | 高齢福祉機能     | 交流センター  | 高速バス停留所 |
| 金融機能          | 通所系施設      | 医療機能    | 鉄道駅     |
| 郵便局           | 入所系施設      | 診療所     | 駐在所     |
| 銀行等(支店)       | 教育機能       | 薬局      |         |
| JA            | 幼稚園        | 健康機能    |         |
|               | 小学校        | グラウンド   |         |

0 200 m



- |  |   |   |  |   |  |
|--|---|---|--|---|--|
| <ul style="list-style-type: none"> <li>市街化区域</li> <li>行政機能</li> <li>▲ 窓口センター, 出張所</li> <li>商業機能</li> <li>■ 10,000㎡以上の商業施設</li> <li>● 1,500㎡以上のスーパー</li> <li>▲ ドラッグストア</li> <li>◆ コンビニエンスストア</li> </ul> | <ul style="list-style-type: none"> <li>金融機能</li> <li>■ 郵便局</li> <li>● 銀行等(出張所)</li> <li>▲ 銀行等(支店)</li> <li>◆ JA</li> <li>児童福祉機能</li> <li>■ 保育所・認定こども園</li> <li>● 児童館等</li> <li>◆ 子育て支援センター</li> </ul> | <ul style="list-style-type: none"> <li>高齢福祉機能</li> <li>■ 通所施設</li> <li>● 在宅施設</li> <li>▲ 入所施設</li> <li>◆ 老人福祉センター</li> <li>教育機能</li> <li>■ 幼稚園</li> <li>● 小学校</li> <li>▲ 中学校</li> <li>◆ 高校</li> </ul> | <ul style="list-style-type: none"> <li>◆ 図書室等</li> <li>▲ 図書館分館</li> <li>■ 文化・交流機能</li> <li>● 交流センター</li> <li>▲ 市民ホール</li> <li>◆ 文化ホール</li> <li>医療機能</li> <li>■ 診療所</li> <li>◆ その他病院</li> <li>● 薬局</li> </ul> | <ul style="list-style-type: none"> <li>健康機能</li> <li>■ 保健センター</li> <li>● 体育館(観客席なし)</li> <li>▲ 体育館(観客席あり)</li> <li>▲ グラウンド</li> <li>◆ スポーツジム</li> <li>交通機能</li> <li>┆ つくバス停留所</li> <li>┆ 路線バス停留所</li> </ul> | <ul style="list-style-type: none"> <li>バス路線結節点</li> <li>○ 高速バス停留所</li> <li>○ 鉄道駅</li> <li>防犯機能</li> <li>◆ 駐在所</li> <li>▲ 交番</li> <li>■ 警察署</li> <li>防災機能</li> <li>● 消防署</li> </ul> |
|--|---|---|--|---|--|

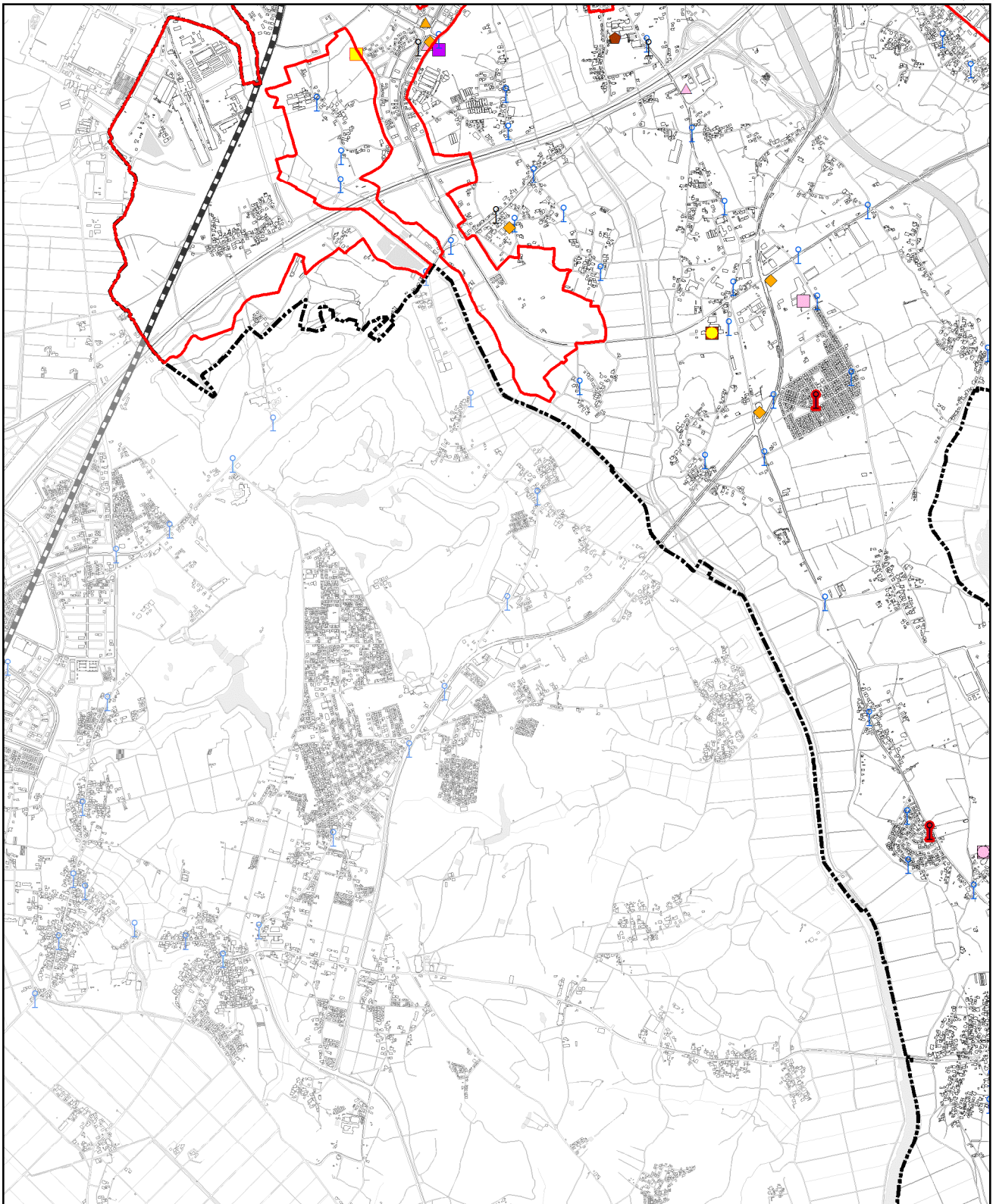
0 200 m



5 都市機能

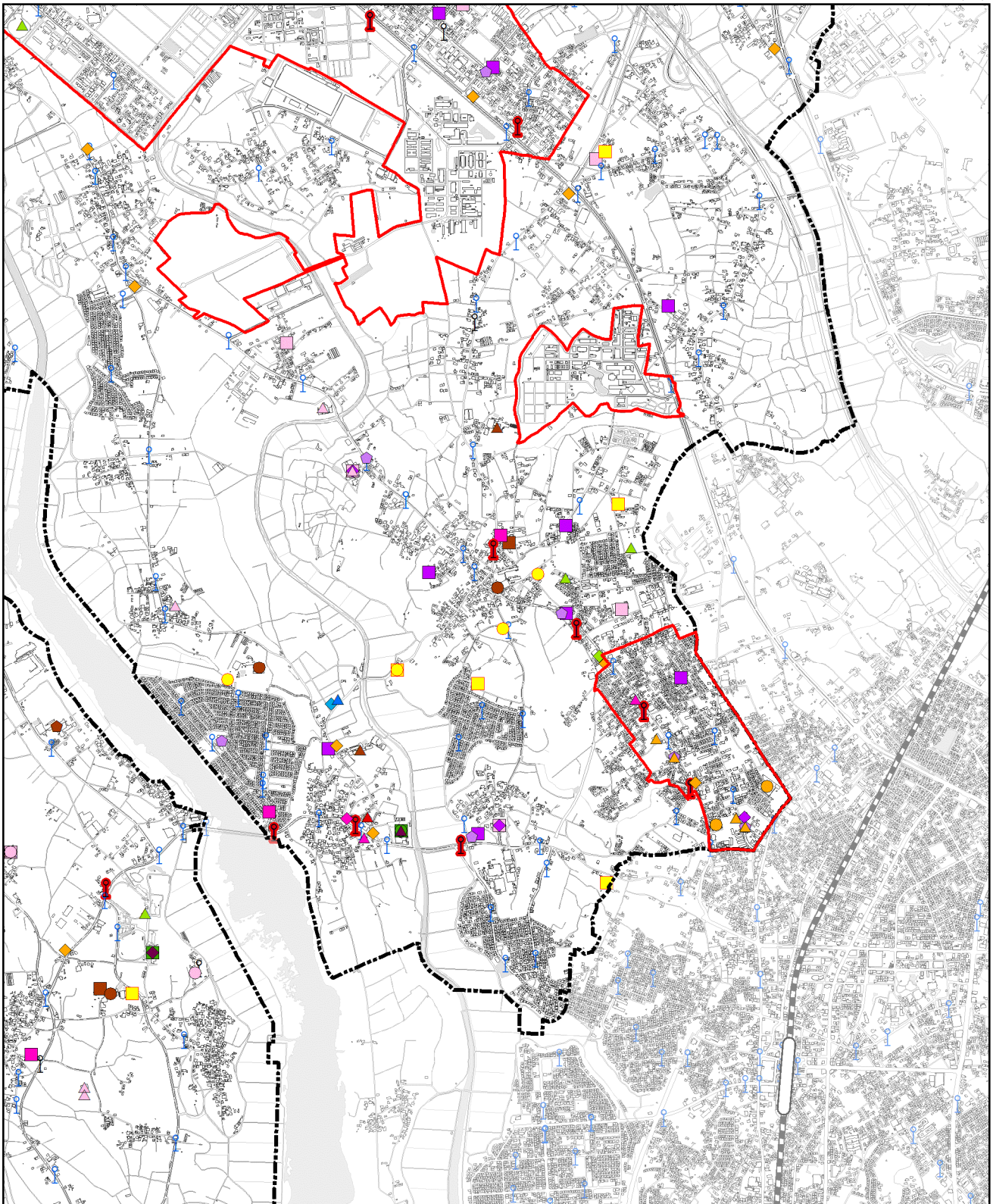
市街化区域	金融機能	入所系施設	文化ホール	交通機能	防災機能
行政機能	郵便局	教育機能	医療機能	つくバス停留所	消防署(分署)
窓口センター, 出張所	銀行等(出張所)	幼稚園	診療所	路線バス停留所	
商業機能	銀行等(支店)	小学校	その他病院	バス路線結節点	
10,000㎡以上の商業施設	児童福祉機能	中学校	薬局	高速バス停留所	
1,500㎡以上のスーパー	保育所・認定こども園	高校	健康機能		
ドラッグストア	児童館等	図書室等	体育館(観客席あり)	防犯機能	
コンビニエンスストア	高齢福祉機能	文化・交流機能	グラウンド	交番	
	通所系施設	交流センター	スポーツジム	警察署	
	在宅系施設	博物館			

0 200 m 



- |            |       |         |
|------------|-------|---------|
| 市街化区域      | 在宅系施設 | 交通機能    |
| 商業機能       | 入所系施設 | つくバス停留所 |
| ドラッグストア    | 教育機能  | 路線バス停留所 |
| コンビニエンスストア | 幼稚園   | バス路線結節点 |
| 児童福祉機能     | 小学校   |         |
| 保育所・認定こども園 | 高校    |         |
| 児童館等       | 医療機能  |         |
| 高齢福祉機能     | 診療所   |         |
| 通所系施設      | 健康機能  |         |
|            | グラウンド |         |

0 200 m 

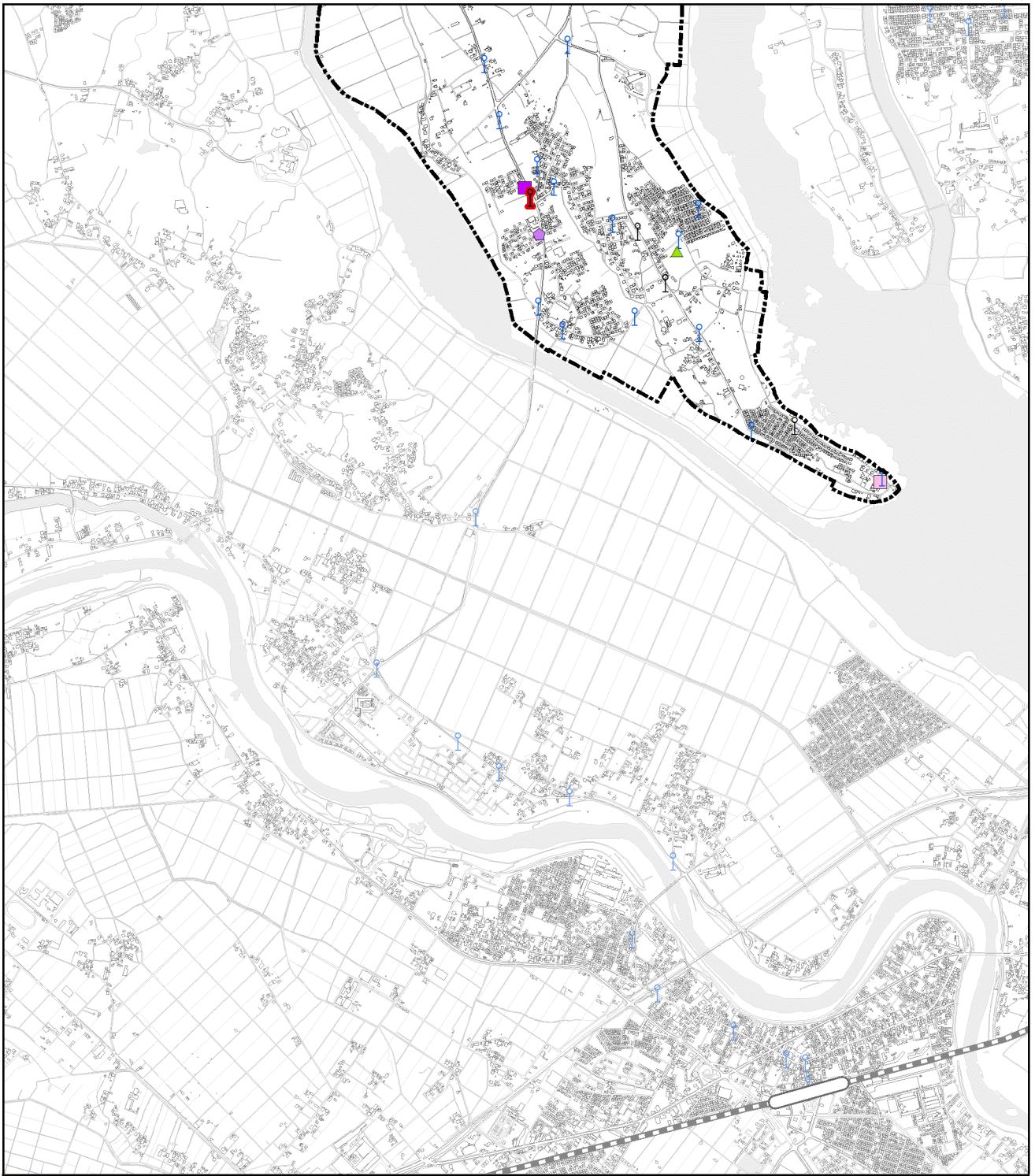









5 都市機能

市街化区域	銀行等(支店)	地域包括支援センター	文化・交流機能	交通機能
行政機能	JA	老人福祉センター	交流センター	つくバス停留所
窓口センター, 出張所	児童福祉機能	教育機能	市民ホール	路線バス停留所
商業機能	保育所・認定こども園	幼稚園	医療機能	バス路線結節点
1,500㎡以上のスーパー	児童館等	小学校	診療所	防犯機能
ドラッグストア	子育て支援センター	中学校	その他病院	交番
コンビニエンスストア	高齢福祉機能	高校	薬局	防災機能
金融機能	通所系施設	図書室等	健康機能	消防署(分署)
郵便局	在宅系施設	図書館分館	グラウンド	
	入所系施設	図書館分館	スポーツジム	

0 200 m

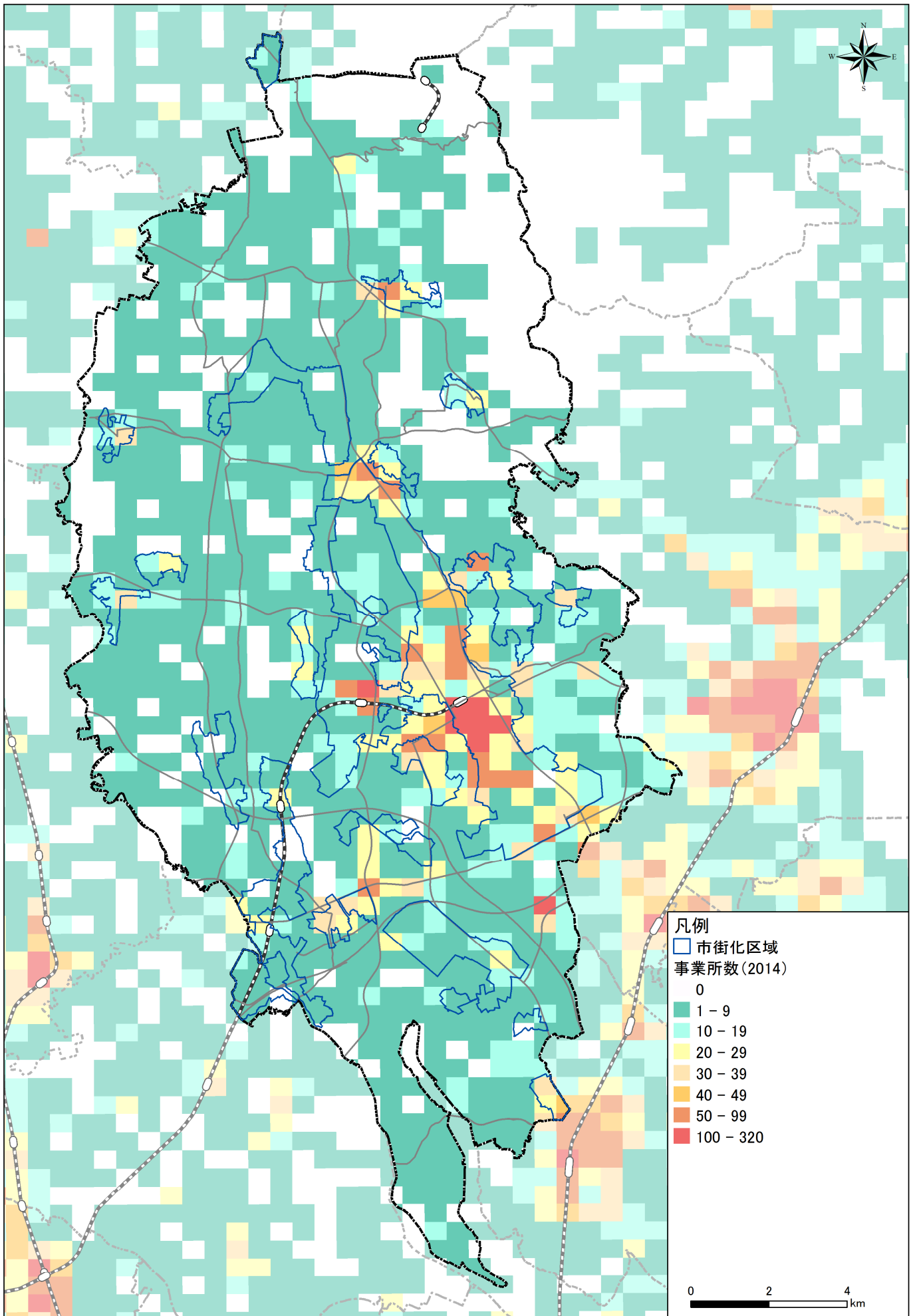




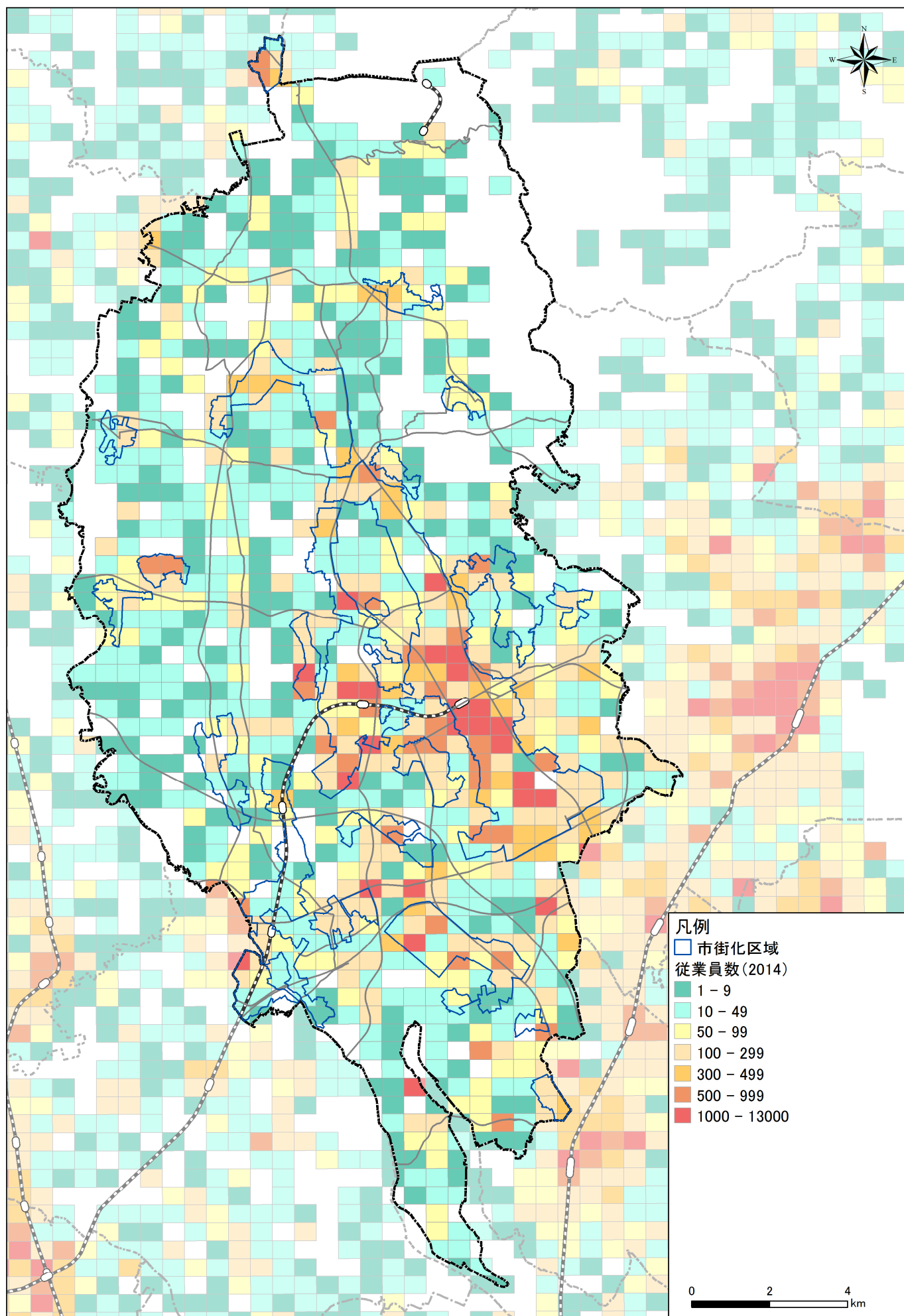
-  市街化区域交通機能
- 高齢福祉機能  つくバス停留所
-  通所系施設  路線バス停留所
- 医療機能  診療所
-  薬局
- 健康機能  グラウンド

0 200  m

# 1) 事業所・従業者 ①事業所数

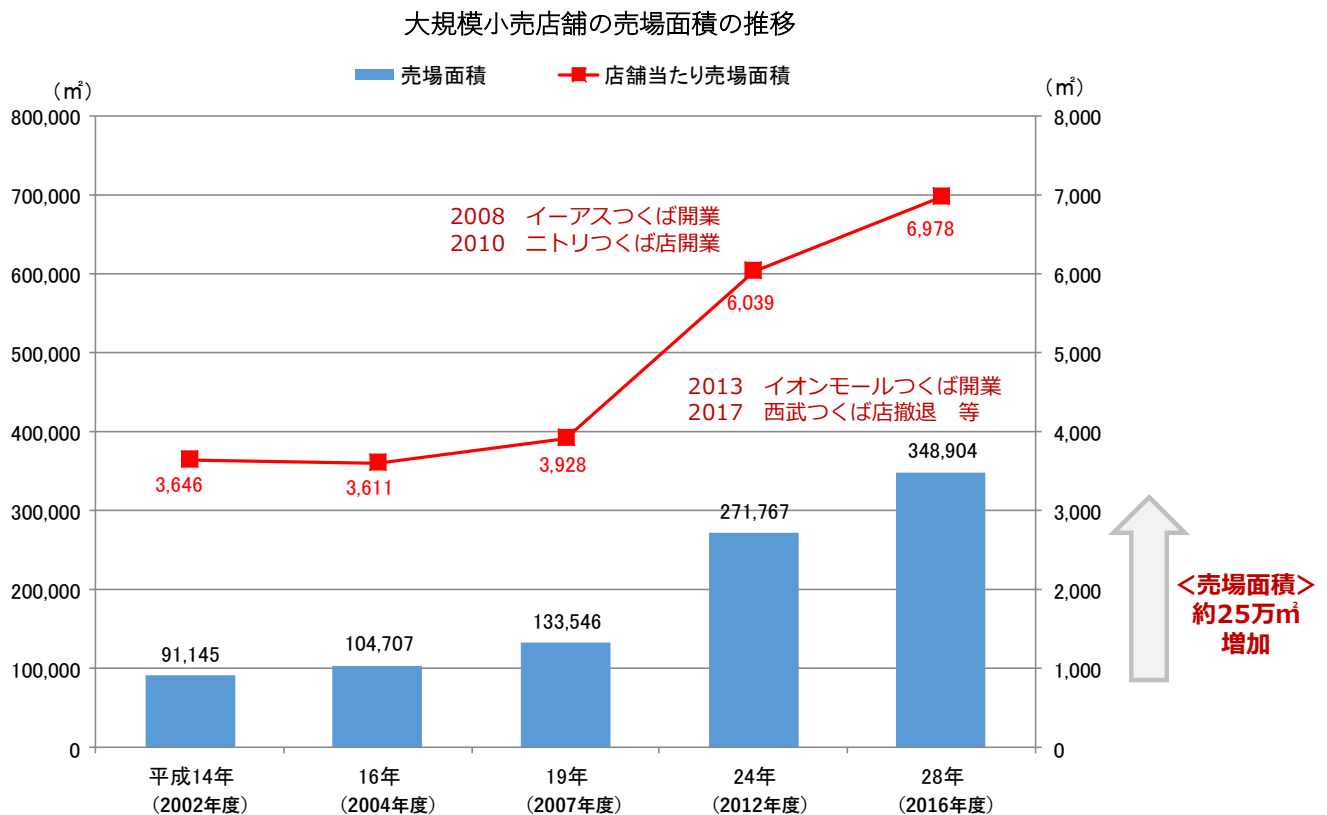


## ②従業者数



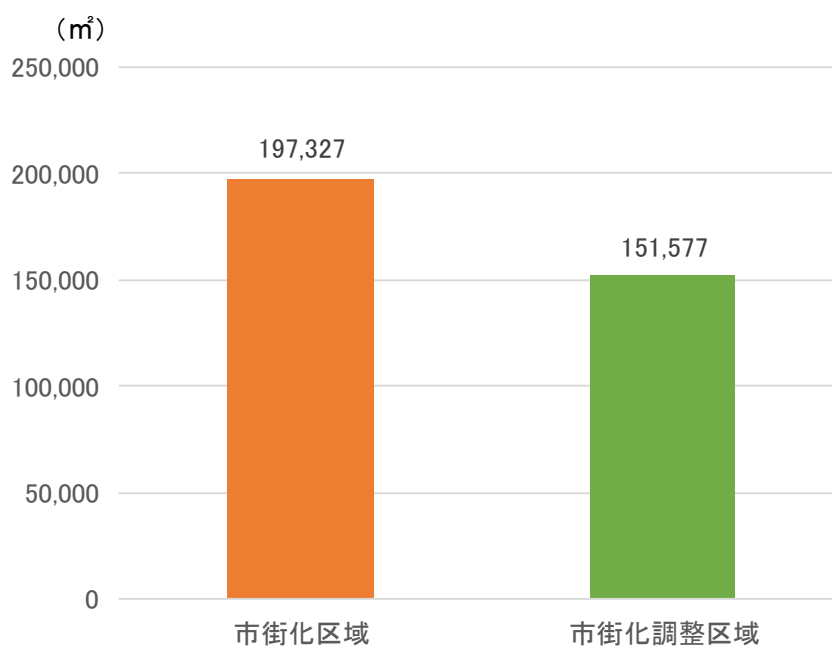
## 2) 商業施設 ① 売場面積

- 大規模小売店舗の売り場面積は、平成14年～28年の15年間で約25万㎡増加しています。
- それに伴い、店舗当たり売り場面積も拡大しており、平成28年には約7,000㎡と平成14年時と比較して約2倍となっています。
- イオンモール（店舗面積約5万㎡）の立地など、市街化調整区域の売り場面積が増加しつつあります。



出典：都市計画基礎調査

区域区分別の大規模小売店舗の売場面積（平成28年度時点）



注：平成28年の値は都市計画基礎調査をもとに  
西武の店舗面積（全国大型小売店舗総覧2017参照）を減じた値

出典：2016（平成28）年度都市計画基礎調査

## ②事業所数

- 大規模小売事業所数は増加傾向にあり、平成19年から平成26年の間に2倍以上に増加しています。
- 小規模事業所数は、平成16年以降減少傾向に転じ、平成26年には、1,244ヶ所となっています。
- 小売業の年間商品販売額は、平成14年以降増加傾向にあります。

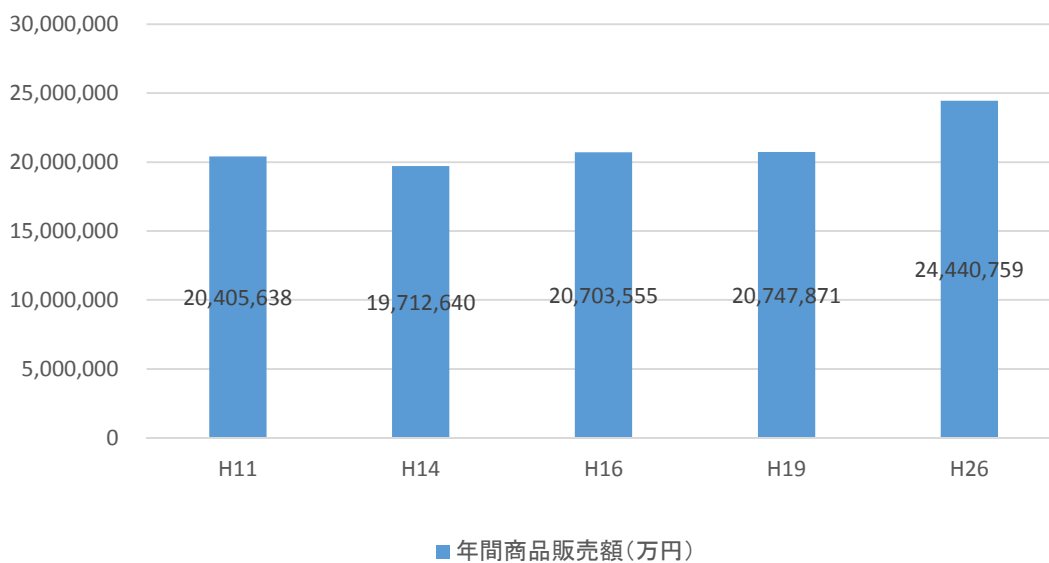
大規模小売事業所数の推移



出典：茨城県商業統計

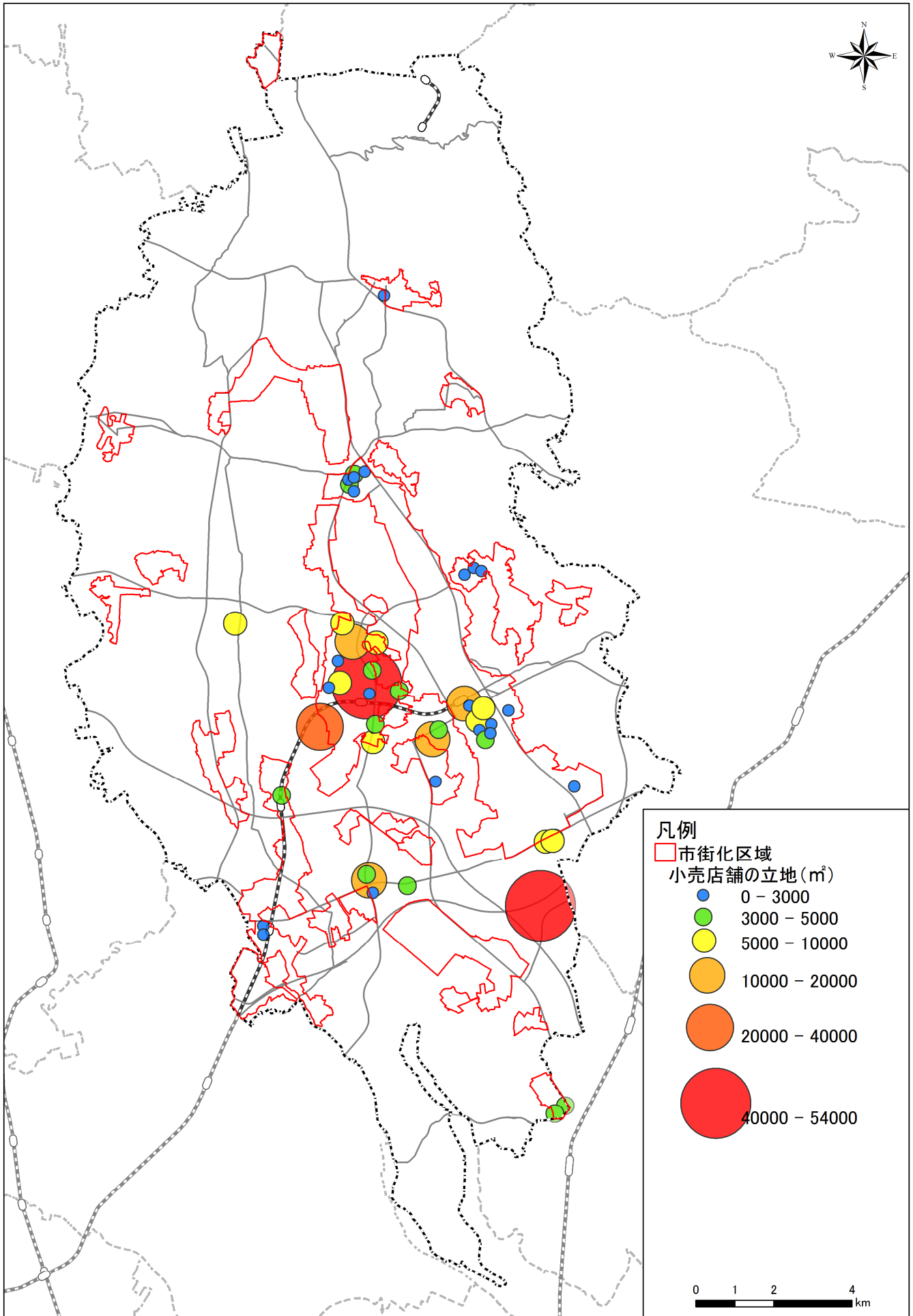
※H11は第一種大規模商業施設及び第二種大規模商業施設の合計

小売業の年間商品販売額（万円）の推移



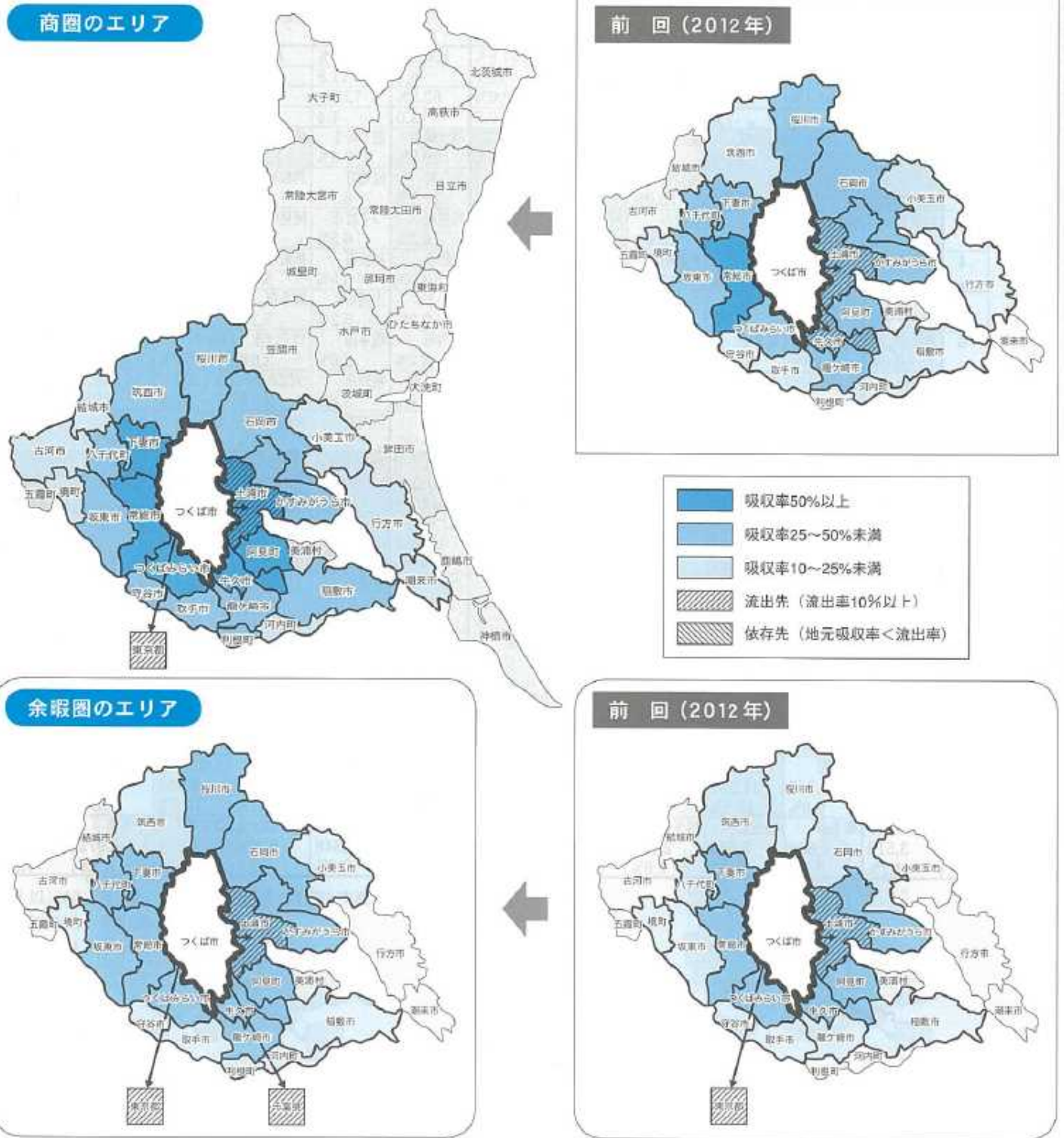
出典：茨城県商業統計

### ③立地



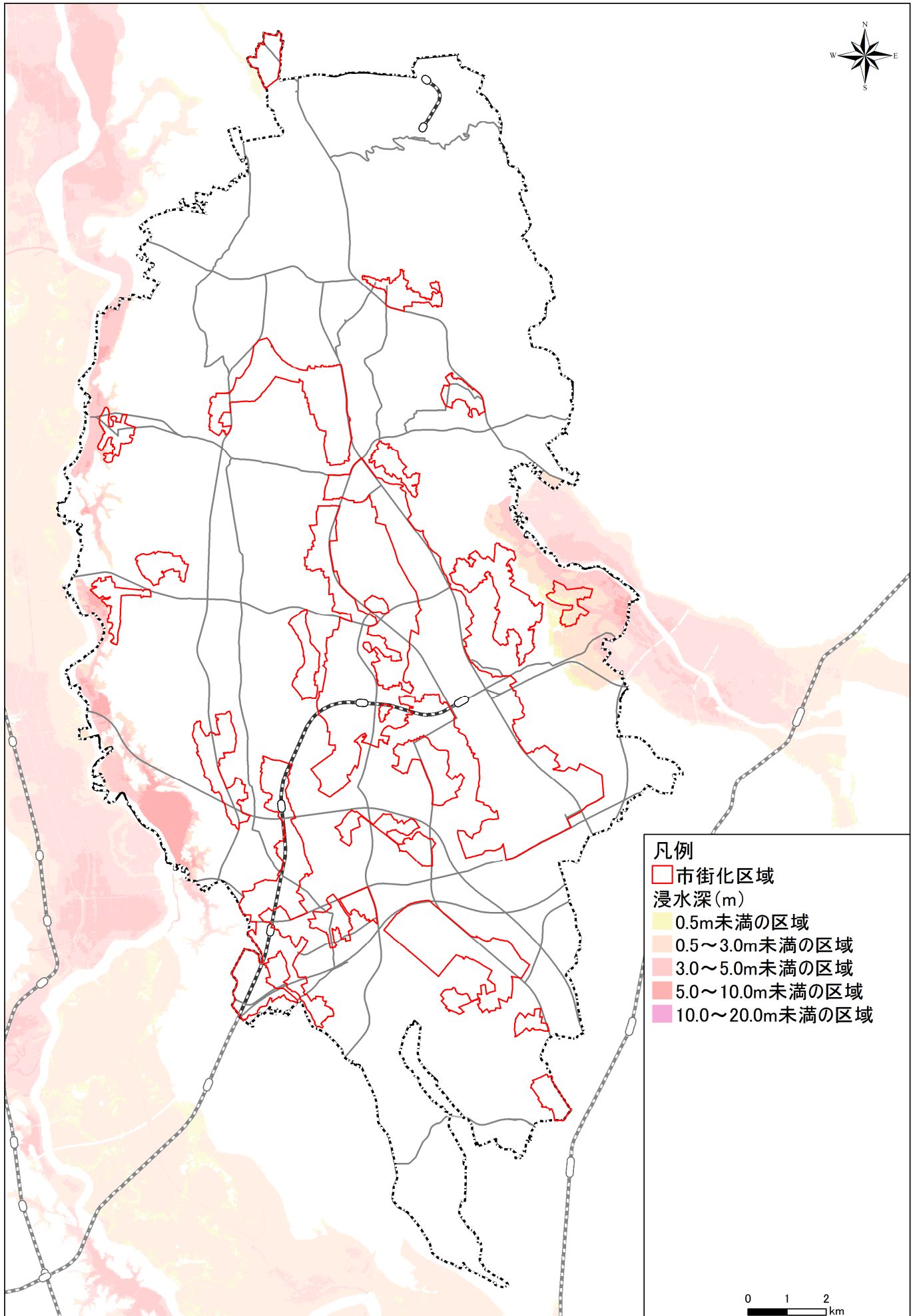
### 3) つくば市の商圈・余暇圏

- 商圈を2012年と比較すると、結城市や古河市は2012年につくば市への吸収率が10%未満でしたが、2016年時は10~25%未満となっています。吸収率が10%の市町村は、2012年の20市町村から2016年は24市町村となっており、商圈が広がっています。
- 余暇圏は、他市町村からの吸収率は、20市町村が10%を超え、前回の17市町村から増加しています。また、流出先は東京都や千葉県、土浦市が10%以上となっています。



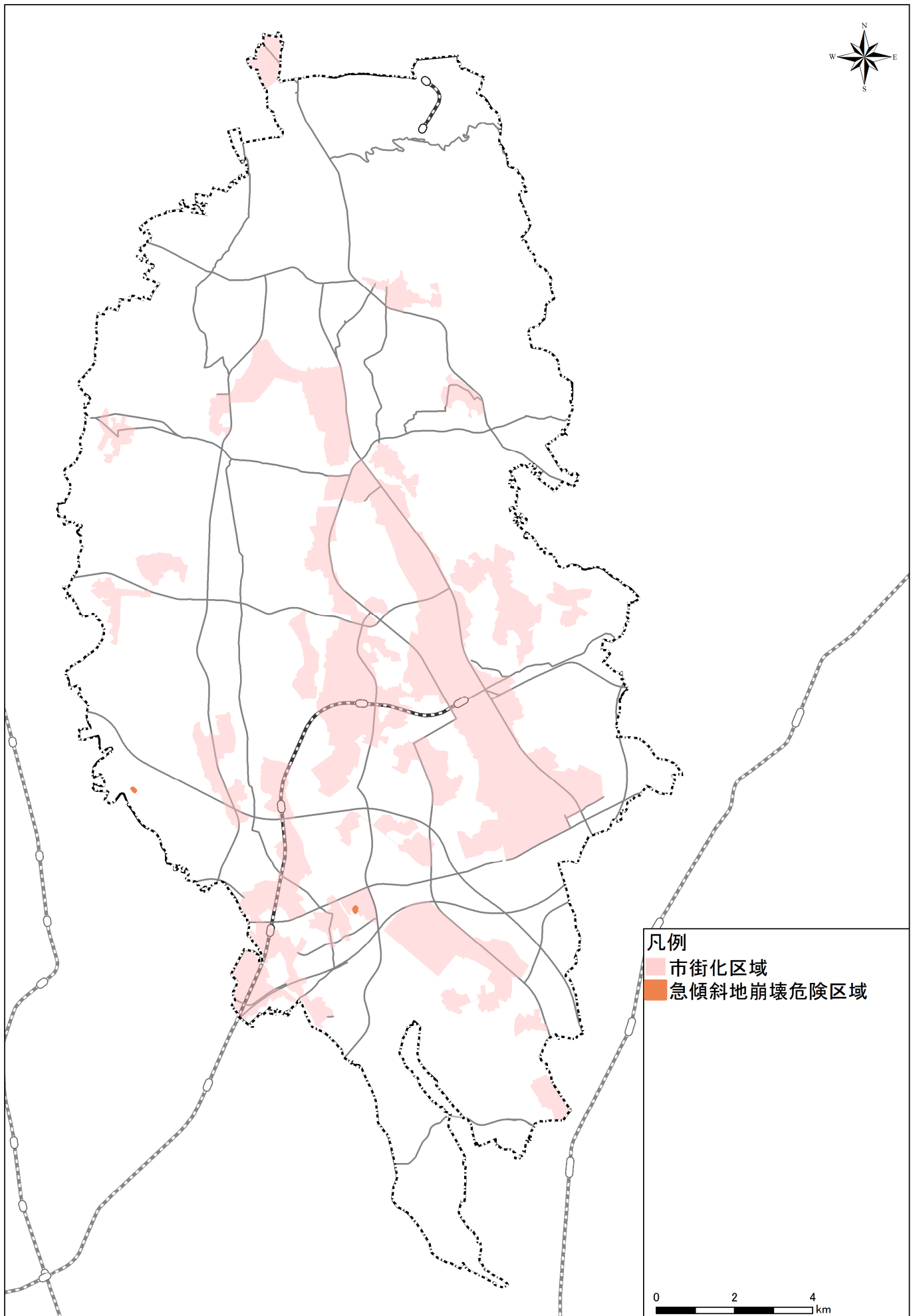
\* 美浦村を除く茨城県内全域の県内公立中学校第1学年生徒を子女にもつ25,155世帯を対象としたアンケート調査から、買い物行動別に特定市町村への流出率、特定市町村からの吸収率を算出

# 1) 浸水想定区域



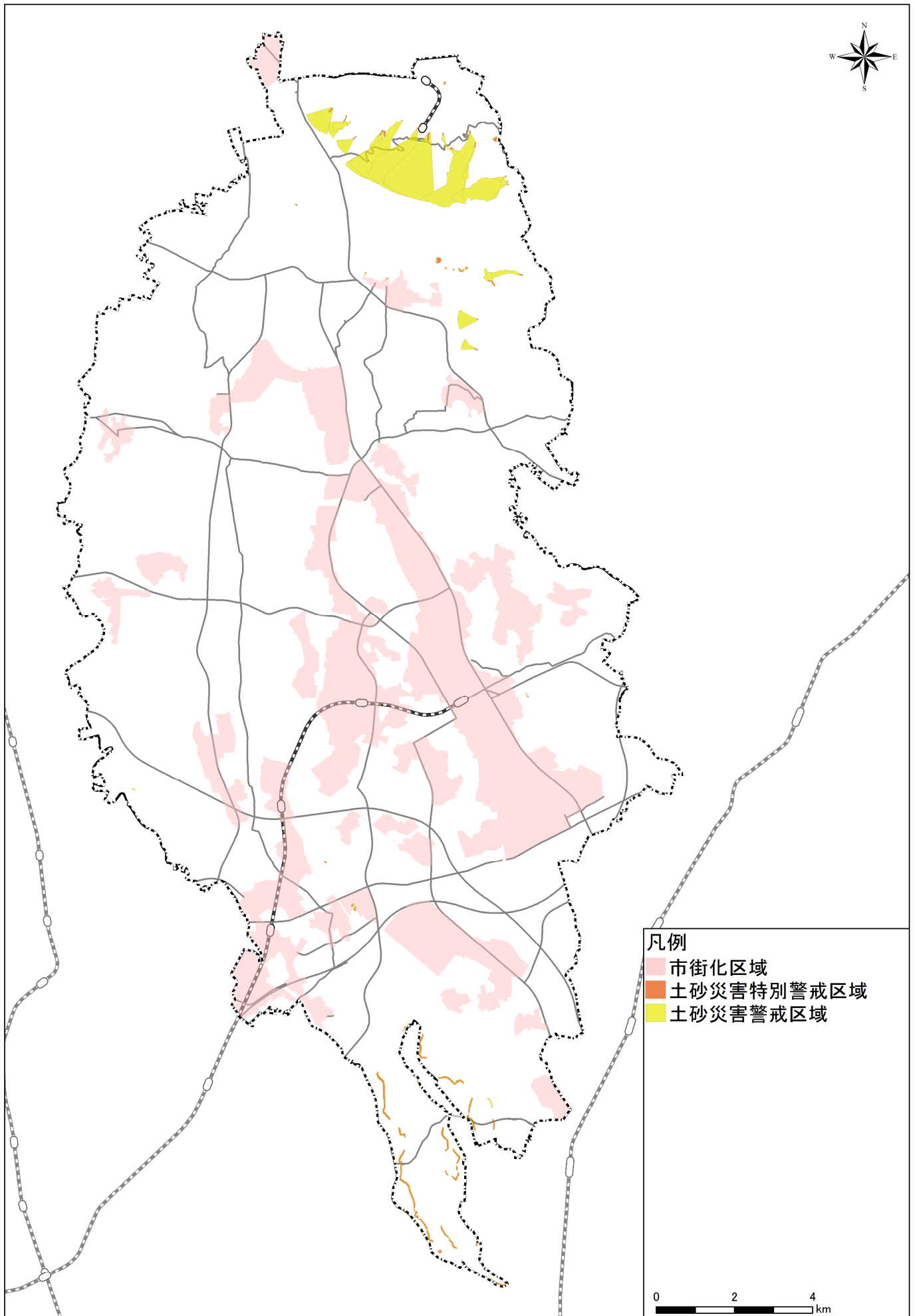


## 2) 急傾斜地崩壊危険区域 (災害危険区域)

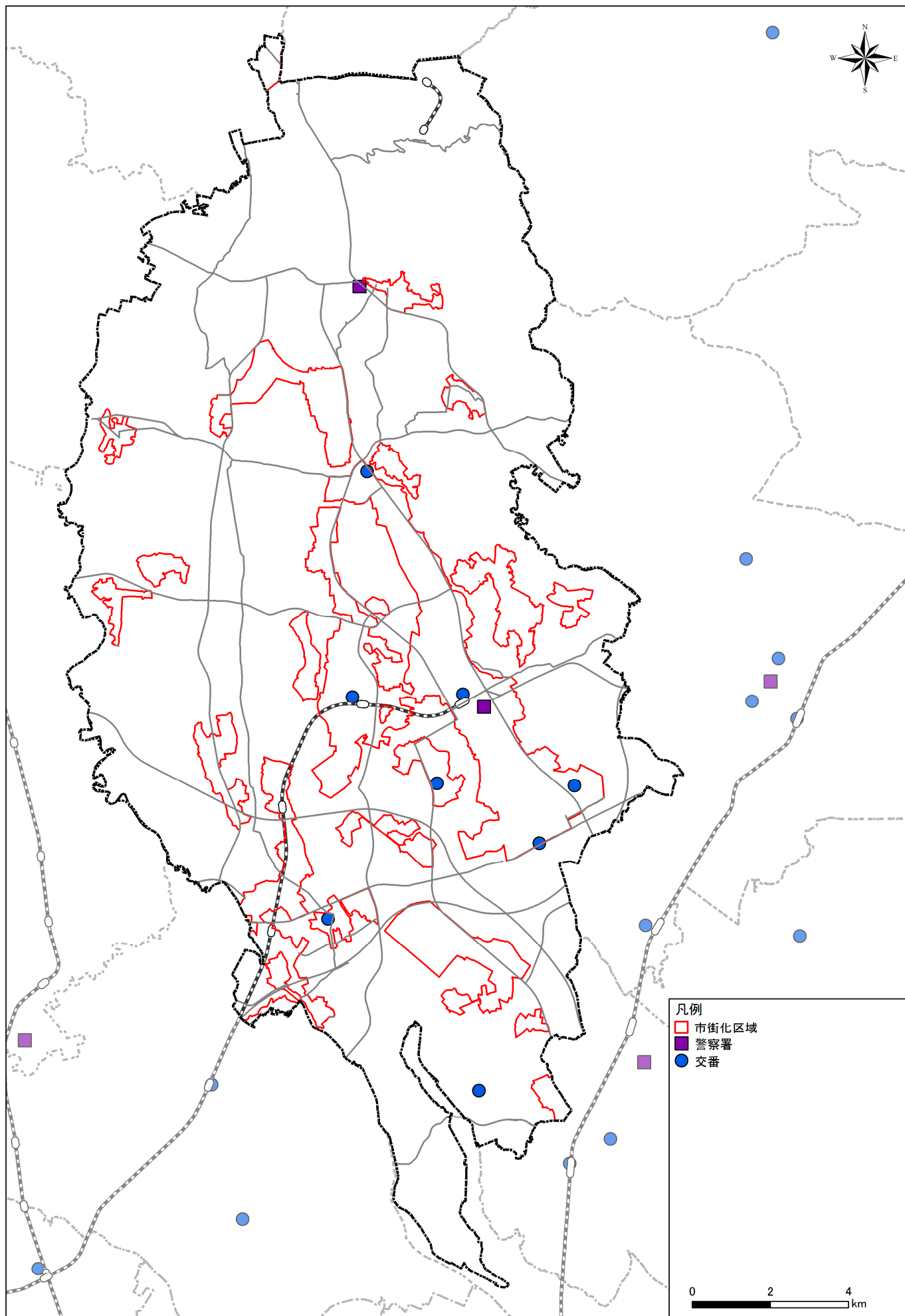


出典：「2016（平成28）年度都市計画基礎調査」をもとに作成

### 3) 土砂災害特別警戒区域・土砂災害警戒区域

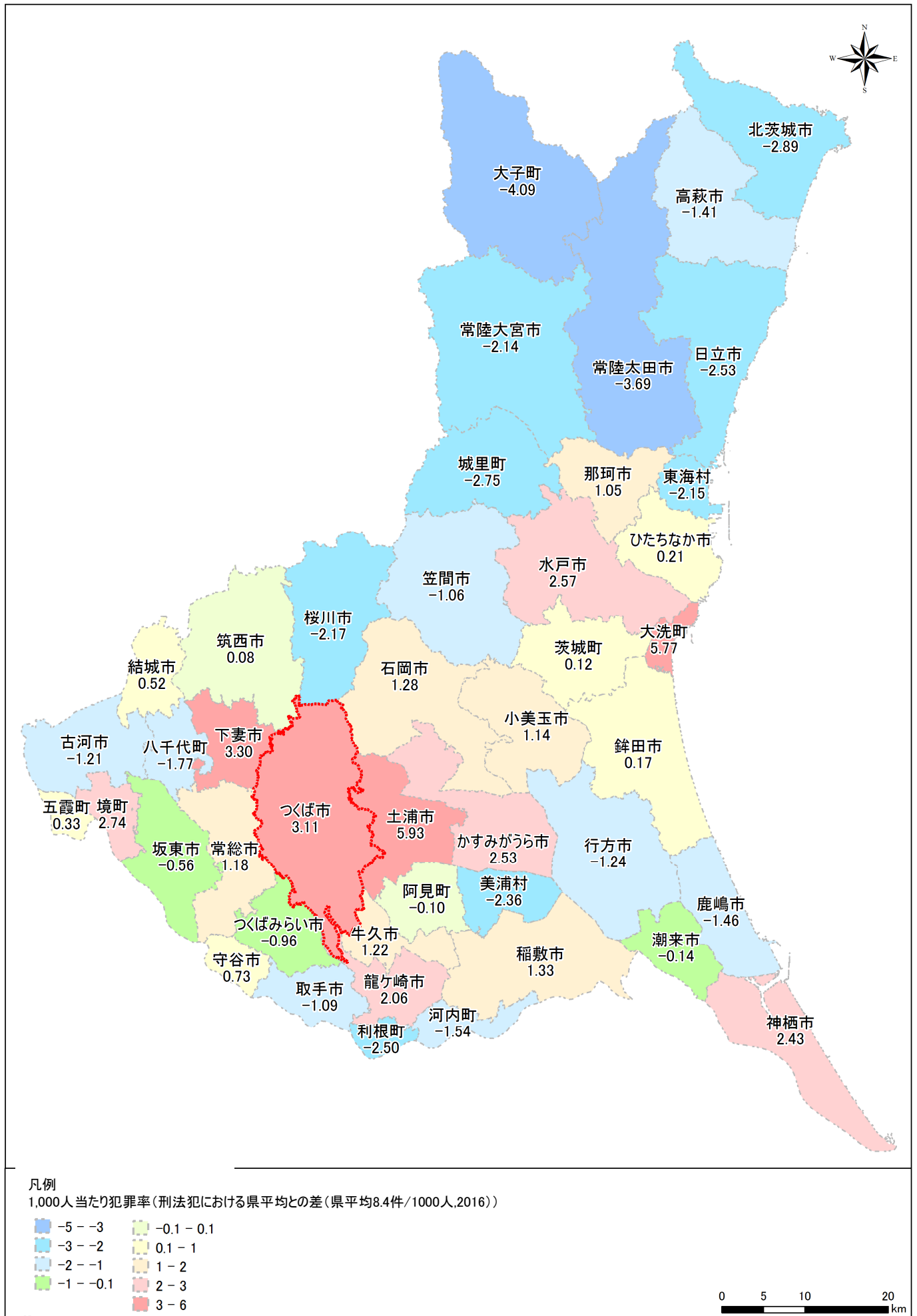


#### 4) 警察署・交番の立地図

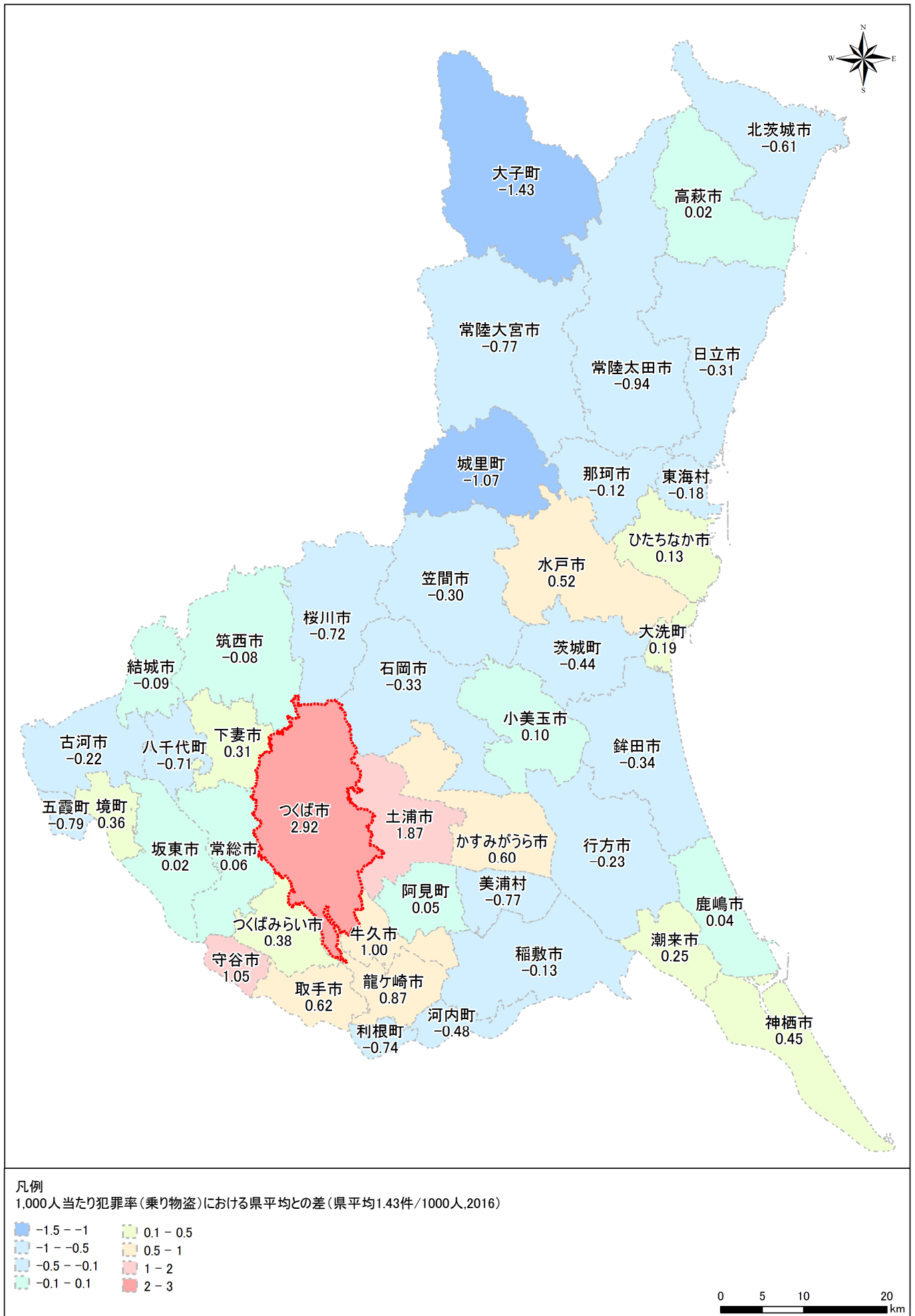


出典：国土数値情報

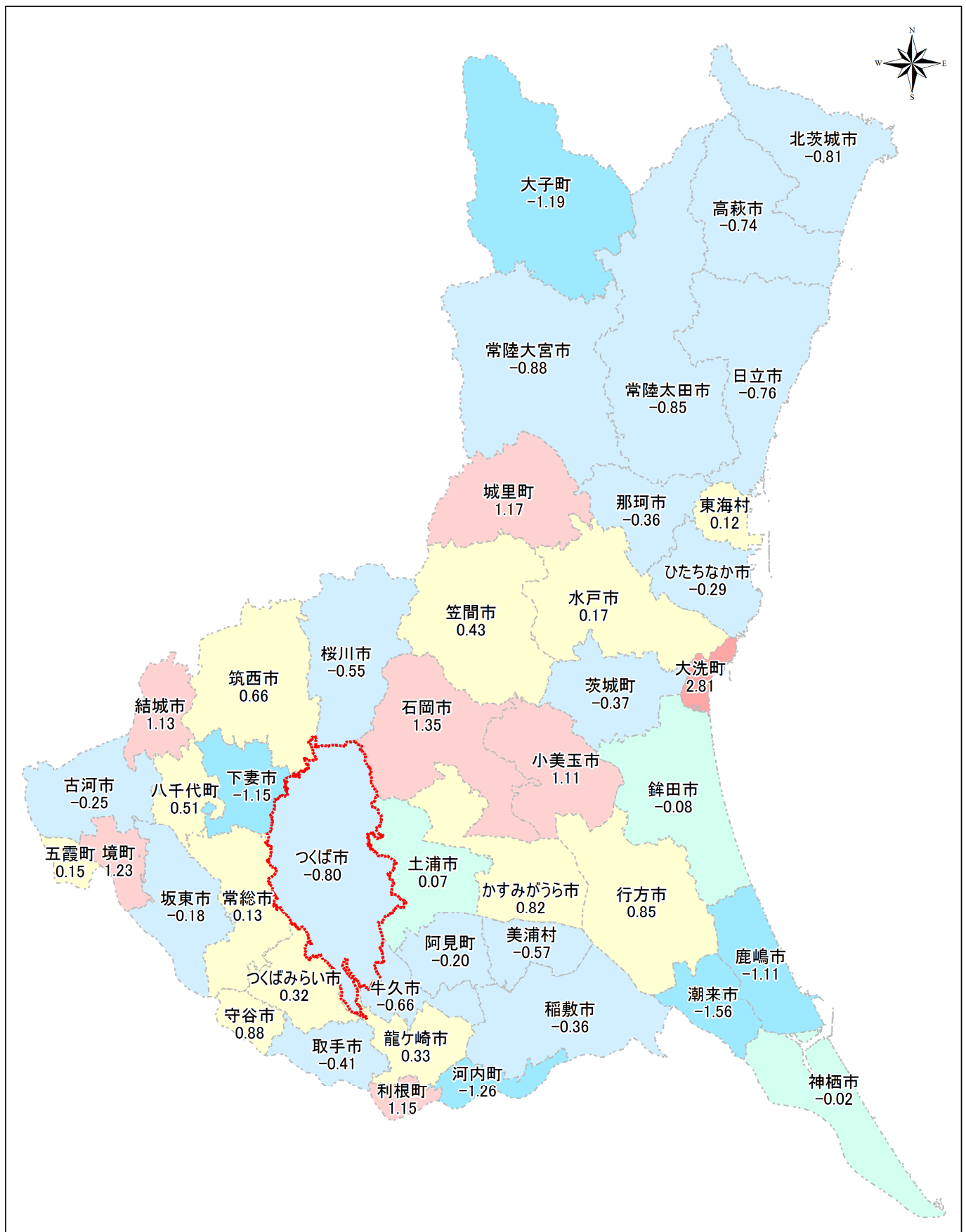
## 5) 1,000人当たり刑犯罪割合 (県平均との比較)



## 6) 1,000人当たり乗物盗難割合 (県平均との比較)



## 7) 1,000人当たり住宅侵入割合 (県平均との比較)



凡例

1,000人当たり犯罪率(住宅侵入)における県平均との差(県平均1.93件/1000人,2016)

- -2 ~ -1
- -1 ~ -0.1
- -0.1 ~ 0.1
- 0.1 ~ 1
- 1 ~ 2
- 2 ~ 3

0 5 10 20 km